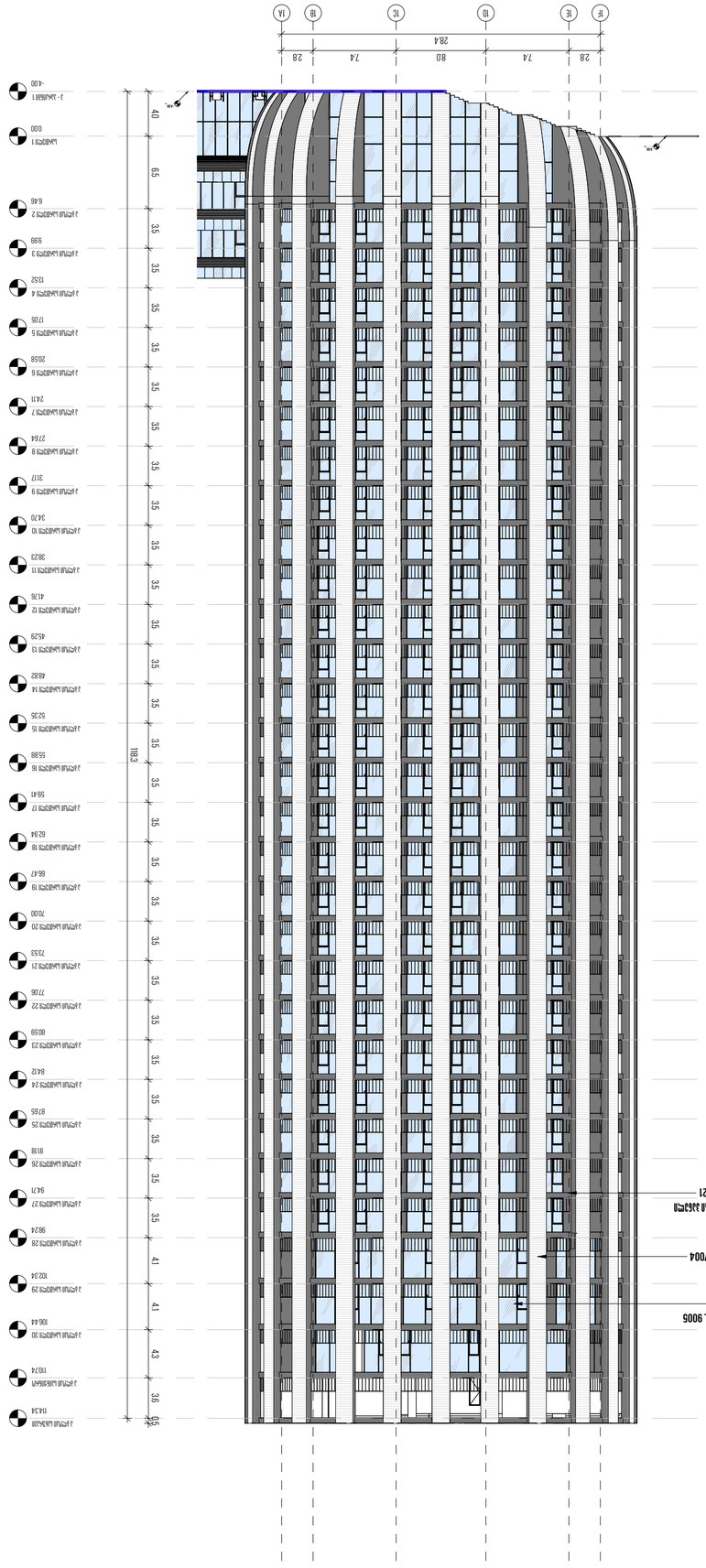



ՀԱՅԱՍՏԱՆԻ ՀԱՆՐԱՊԵՏՈՒԹՅԱՆ ԿԱՌԱՎԱՐՈՒԹՅԱՆ

ՍԵՓԱԿԱՆ

ՀԱՐԿԱՅԻՆ ՊԱՏՈՒՀԱՆԱՅԻՆ ՀԱՄԱԼԻՐ

ՀԱՄԱՅՆՔԱՅԻՆ ԾԱՌԱՅՈՒԹՅՈՒՆՆԵՐԻ ԵՎ ՔԱՂԱՔԱՇԻՆՈՒԹՅԱՆ ՊԵՏԱԿԱՆ ԿՈՄԻՏԵ

ՀԱՄԱՅՆՔԱՅԻՆ ԾԱՌԱՅՈՒԹՅՈՒՆՆԵՐԻ ԵՎ ՔԱՂԱՔԱՇԻՆՈՒԹՅԱՆ ՊԵՏԱԿԱՆ ԿՈՄԻՏԵԻ ՔԱՂԱՔԱՇԻՆՈՒԹՅԱՆ, ՏԵՐԻՏՈՐԻԱԼ ԿԱՌԱՎԱՐՄԱՆ ԵՎ ՀՈՂԻ ՀԱՐԿԱՅԻՆ ՔԱՂԱՔԱԿԱՆՈՒԹՅԱՆ ՎԱՐՉՈՒԹՅՈՒՆ

ՀՀ, ք. ԵՐԵՎԱՆ, ՇԵՆԳԱՎԻԹ ԱՎԱՆ, ՇԵՆԳԱՎԻԹ 4 ՓՈՂՈՑ, 7


1/1
1/2
1/3
1/4
1/5
60
70
70
70
60
280
114.3
65
35
35
35


RAL 7021
RAL 7021
RAL 7021

ՀԱՅԱՍՏԱՆԻ ԱԶԳԱՅԻՆ ԱԳՐԱՐԱՅԻՆ ՀԱՄԱԼՍԱՐԱՆ

ՀԱՅԿԱԳԱՐԳԱՄԱՐ

ՀԱՆՐԱՅԻՆ ՆԱԽԱԳԾԱՅԻՆ ՓԱՍՏԱԹՂԹԵՐ

ՀԱՐԿԱՅԻՆ ՀԱՄԱԼԻՐՆԵՐԻ ՀԱՄԱԼՍԱՐԱՆ

ՀԱՄԱԼՍԱՐԱՆ ՊԱՇՏՈՆԱԿԱՆ ՀԱՄԱԼՍԱՐԱՆ

ՀԱՄԱԼՍԱՐԱՆ ՊԱՇՏՈՆԱԿԱՆ ՀԱՄԱԼՍԱՐԱՆ

ՀԱՄԱԼՍԱՐԱՆ ՊԱՇՏՈՆԱԿԱՆ ՀԱՄԱԼՍԱՐԱՆ

ՀԱՅԿԱԳԱՐԳ

ՀԱՐԿԱՅԻՆ ՀԱՄԱԼԻՐՆԵՐԻ ՀԱՄԱԼՍԱՐԱՆ

ՀԱՆՐԱՅԻՆ ՆԱԽԱԳԾԱՅԻՆ ՓԱՍՏԱԹՂԹԵՐ

ՀԱՄԱԼՍԱՐԱՆ ՊԱՇՏՈՆԱԿԱՆ ՀԱՄԱԼՍԱՐԱՆ

ՀԱՅԿԱԶԱՐԿԱՅԻՆ ԱՐՎԵՍՏԱՅԻՆ ԱԿԱԴԵՄԻԱ
ԱՐՎԵՍՏԻ ԴԵՊԱՐԱՆ

ԱՇԽԱՏԱՆՔԱՅԻՆ ՆԱԽԱԳԻԾ

ՀՈՂԱՅԻՆ ԱՇԽԱՏԱՆՔՆԵՐ

ՀԱՐԱՎԱՐԱՅԻՆ ՀՐԱՊԱՐԱԿՆԵՐԻ ԿԱՌՈՒՑՈՒՄ

ՀԱՄԱՐԱԿԱՐԳ ՊԱՏՎԻՐԱՏՈՒ

ՀԱՐԱՎԱՐԱՅԻՆ ՀՐԱՊԱՐԱԿՆԵՐԻ ԿԱՌՈՒՑՈՒՄ

ՀԱՄԱՐԱԿԱՐԳ ՊԱՏՎԻՐԱՏՈՒ

ՀԱՐԱՎԱՐԱՅԻՆ ՀՐԱՊԱՐԱԿՆԵՐԻ ԿԱՌՈՒՑՈՒՄ

ՀՈՂԱՅԻՆ ԱՇԽԱՏԱՆՔՆԵՐ

ՀՈՂԱՅԻՆ ԱՇԽԱՏԱՆՔՆԵՐ

ՀԱՄԱՐԱԿԱՐԳ ՊԱՏՎԻՐԱՏՈՒ

ՀԱՐԱՎԱՐԱՅԻՆ ՀՐԱՊԱՐԱԿՆԵՐԻ ԿԱՌՈՒՑՈՒՄ

ՀՈՂԱՅԻՆ ԱՇԽԱՏԱՆՔՆԵՐ

ՀՈՂԱՅԻՆ ԱՇԽԱՏԱՆՔՆԵՐ

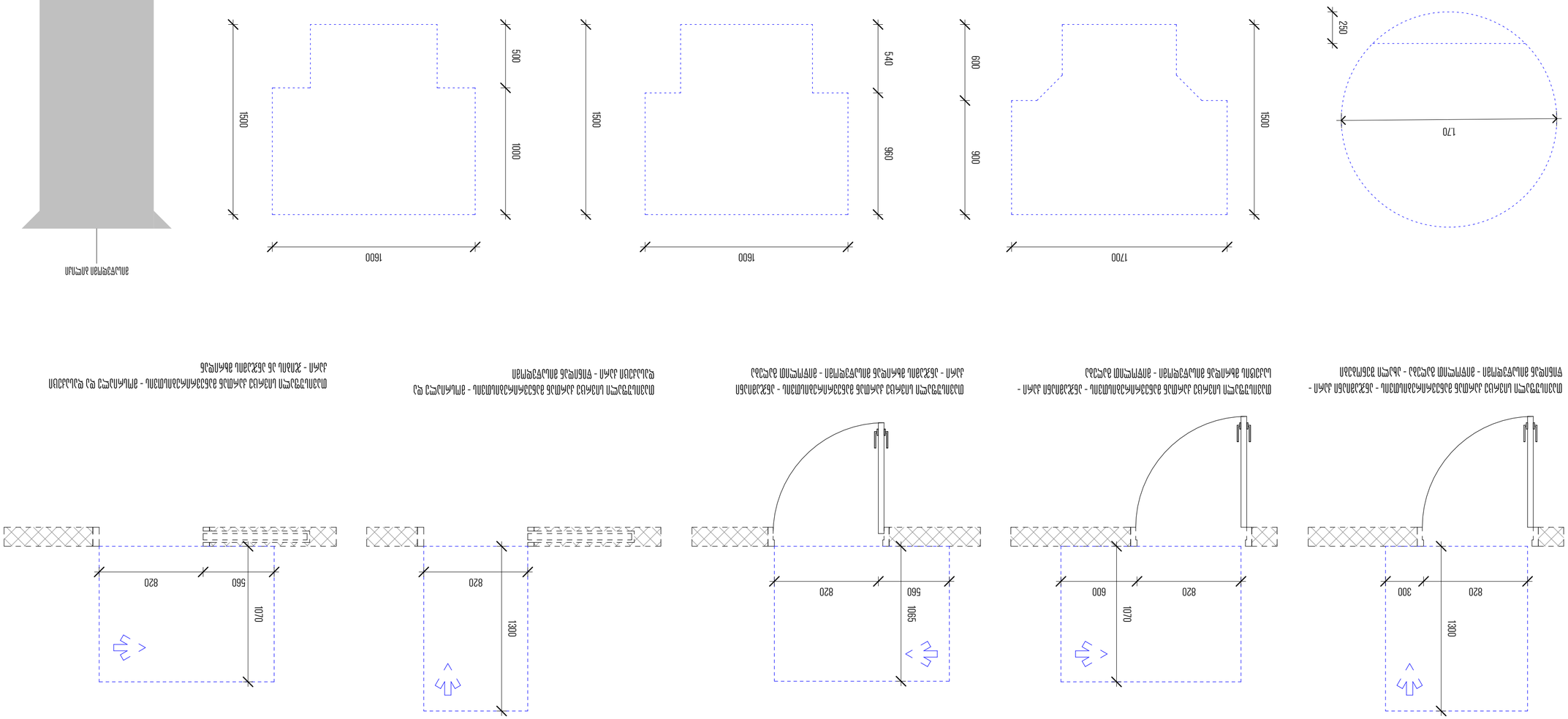

מראה מהשביל המרכזי

מבט מכיוון מערב - מהשטח הבנוי של הקבוצה - מראה מהשביל המרכזי - חלקו הצפוני של הגדר

מבט מכיוון מערב - מהשטח הבנוי של הקבוצה - מראה מהשביל המרכזי - חלקו הצפוני של הגדר

מבט מכיוון מערב - מהשטח הבנוי של הקבוצה - מראה מהשביל המרכזי - חלקו הצפוני של הגדר

מבט מכיוון מערב - מהשטח הבנוי של הקבוצה - מראה מהשביל המרכזי - חלקו הצפוני של הגדר

מבט מכיוון מערב - מהשטח הבנוי של הקבוצה - מראה מהשביל המרכזי - חלקו הדרומי של הגדר

מבט מכיוון מערב - מהשטח הבנוי של הקבוצה - מראה מהשביל המרכזי - חלקו הדרומי של הגדר

מקרא

מידות בס"מ, אלא אם צוין אחרת

סימון שלבי הביצוע בתכנית

מקרא סימונים

גדר קיימת לשימור	RGB 57-57-56	
גדר חדשה	RGB 160-32-240	
גדר חדשה לפירוק	RGB 79-12-187	
גדר חדשה לשימור	RGB 255-0-0	
גדר חדשה לפירוק	RGB 136-135-134	
גדר חדשה לשימור	RGB 220-185-0	

סימון מבנים ומתקנים

מבנים קיימים:

מבנים קיימים לשימור	
מבנים קיימים לפירוק	
מבנים חדשים	
מבנים חדשים לפירוק	
מבנים חדשים לשימור	
מבנים חדשים לשימור	
מבנים חדשים לשימור

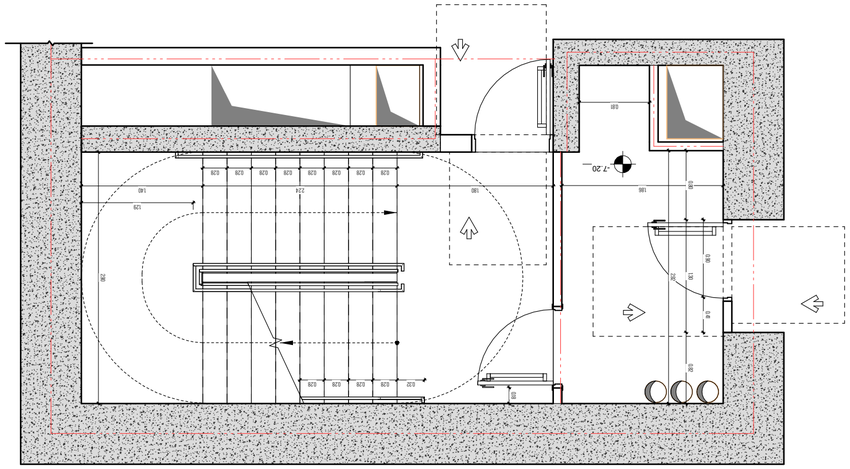

חתך אורכי מבט מערב -קומה -2 מפלס 2

1:50

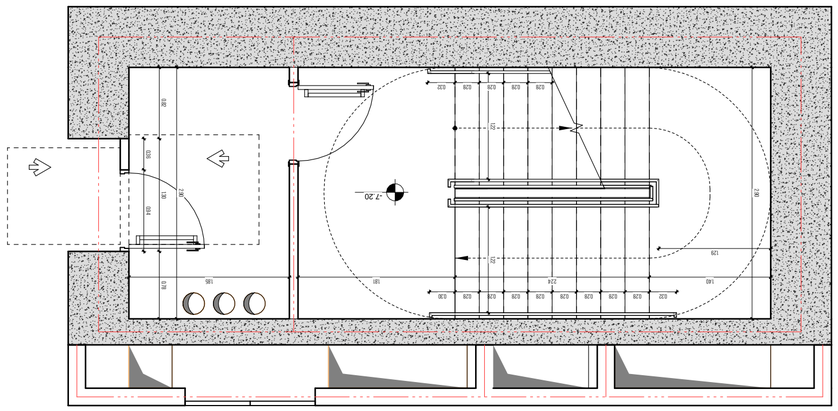

חתך רוחבי מבט צפון -קומה -2 מפלס 2 (המדרגות מוסתרות)

1:50

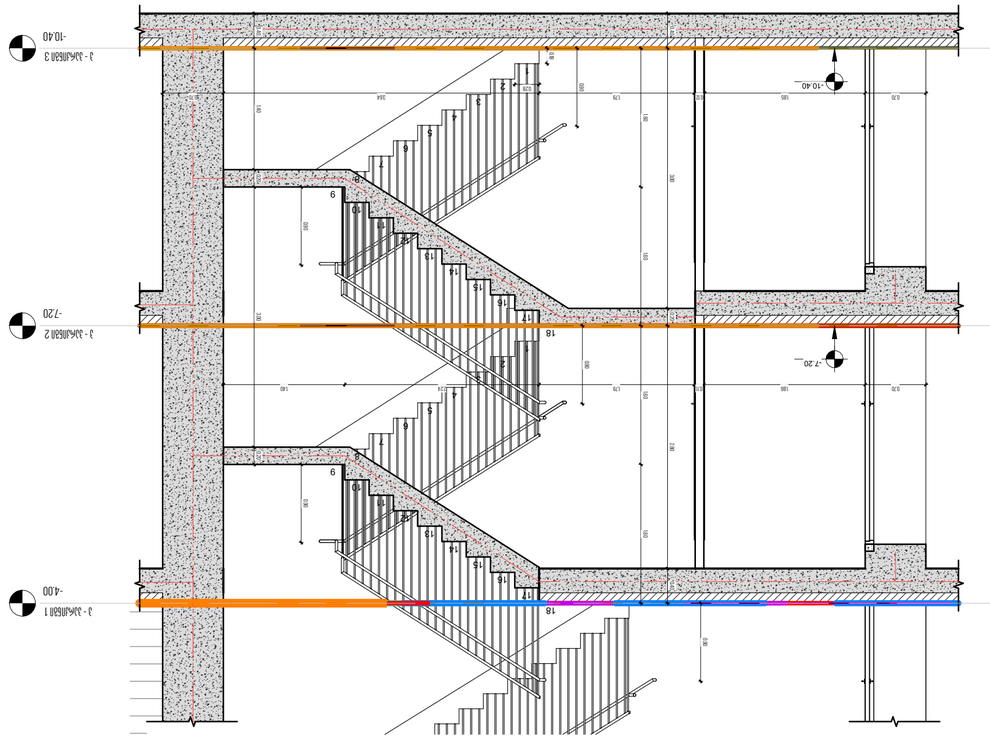

חתך אורכי מבט מערב -קומה -2 מפלס 2

1:50

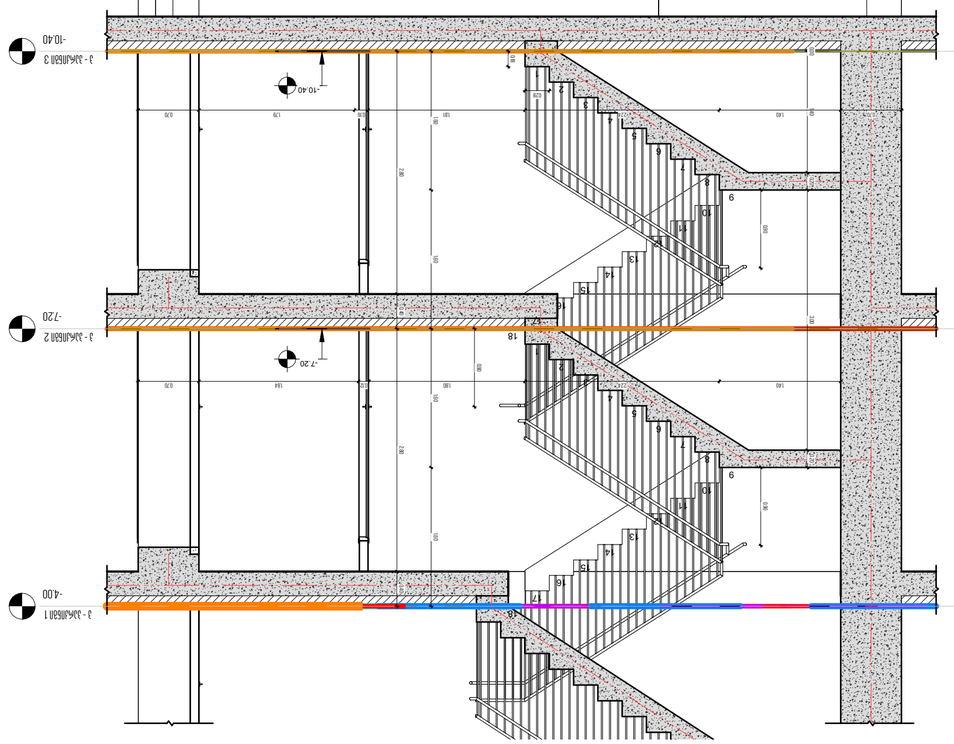

חתך רוחבי מבט צפון -קומה -2 מפלס 2 (המדרגות מוסתרות)

1:50

מתכנן השלד: מ.מ.ת. מהנדסים בע"מ

כרמי רביע

אדריכלים ומתכננים

שותפים לתכנון:

מחלקת שימור אדריכלית ופיקוח עליון

מתכנן תנועה: מ.מ.ת. מהנדסים בע"מ, רח' הברזל 3, תל אביב.

יועץ בטיחות אש: מכון התקנים

יועץ נגישות: אדריכלית מיכל שמואלי

טבלת סימונים אחידה-ארכיטקט

קווי חתך מבנה	RGB 79-12-187	(L4)
קווי חתך אחורי	RGB 255-0-0	(L3)
קווי חתך קדמי	RGB 136-135-134	(L5)
קווי גבול מגרש	RGB 220-185-0	(L1)
קווי חתך משני	RGB 57-57-56	(L6)
קווי חתך ראשי	RGB 160-32-240	(L2)
קווי חתך	RGB 79-12-187	(L4)
קווי חתך	RGB 255-0-0	(L3)
קווי חתך	RGB 136-135-134	(L5)
קווי גבול מגרש	RGB 220-185-0	(L1)

LEGEND סימון סוגי קווים:

תשתית מוצעת	קווי חתך אופקי
מבנה קיים להריסה	קווי חתך אופקי
קווי חתך אופקי	
קווי חתך אופקי עילי	
קווי חתך אופקי תחתי	
קווי חתך משני	
קווי חתך ראשי	
קווי חתך	
קווי חתך	
קווי גבול מגרש	

שלב:	PROJECT STATUS
קנה מידה:	1:50
פורמט תוכנית:	A2
תאריך:	ISSUE DATE
מספר תוכנית:	

חתכים 2 ומבט מערב

מספר תוכנית:	D 201
שרטט:	AUTHOR
בדק:	CHECKER

מדריך

מדריך משתמש

מערכת לניהול מלאי ומכירות בחנויות

מאת: אלון ברנשטיין, מחלקת מוצרים

מבוא

מערכת לניהול מלאי, מכירות וספקים.

התקנה והגדרות ראשוניות

התקנה על שרת או מחשב אישי.

מבנה הנתונים

מקרא	
קירות חיצוניים	קירות פנימיים
מעקות ומדרגות	חלונות
דלתות	

מבנה הנתונים

סטטוס:	PROJECT STATUS
קנה מידה:	1:50
גודל נייר:	A2
תאריך:	ISSUE DATE
מספר גרסה:	202 D
מחבר:	אלון ברנשטיין
רישיון:	CHECKER

חתך A-A' במבט מערב – קומת מרתף

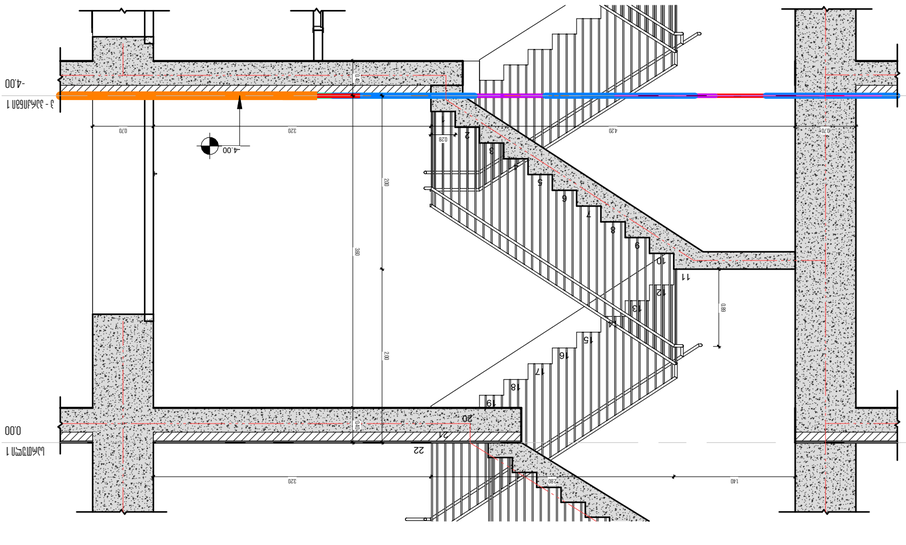

1:50

חתך A-A' במבט מערב – קומת מרתף (הסרת קירות חיצוניים)

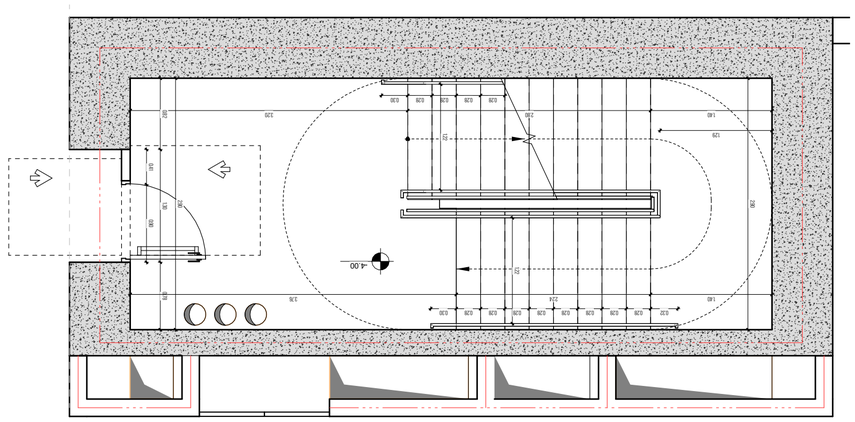

1:50

חתך B-B' במבט מערב – קומת מרתף

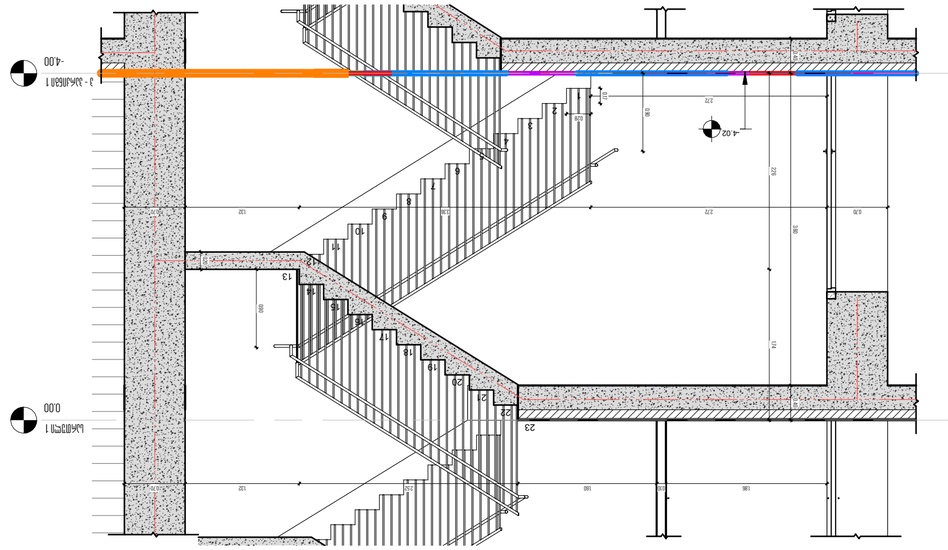

1:50

חתך B-B' במבט מערב – קומת מרתף (הסרת קירות חיצוניים)

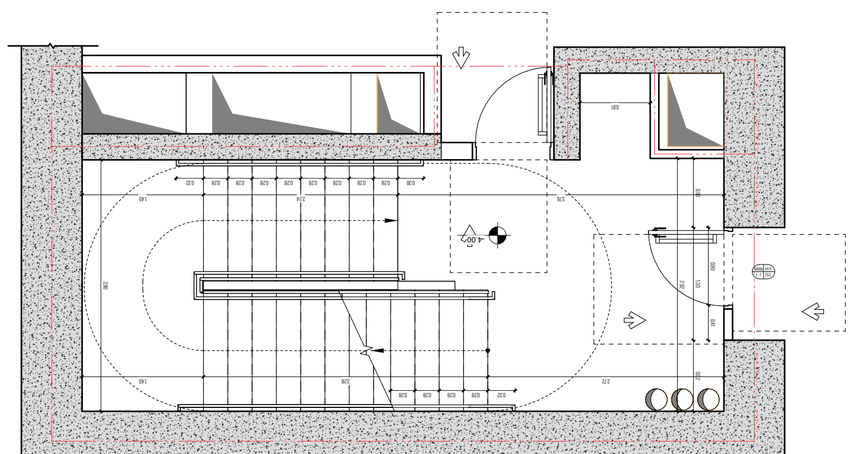

1:50

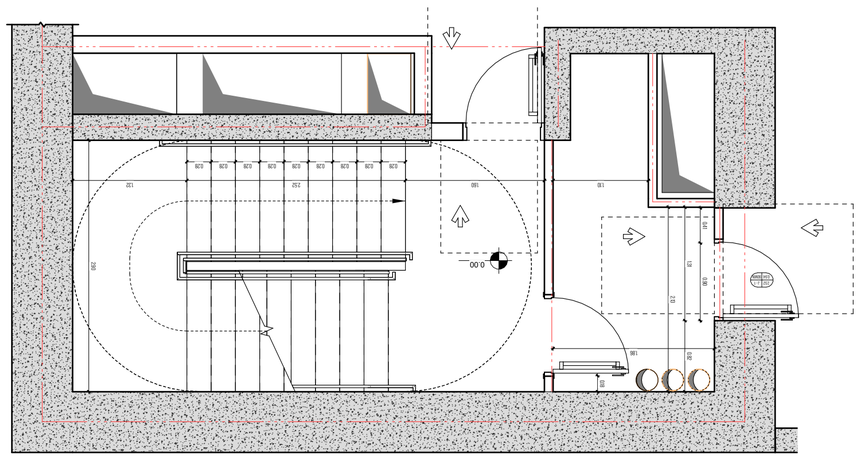

1:50

2 אגף מערבי חתך אורכי 1 מפלס 0.00 (המשך) חתך אורכי מלמד א' 1 מפלס 2

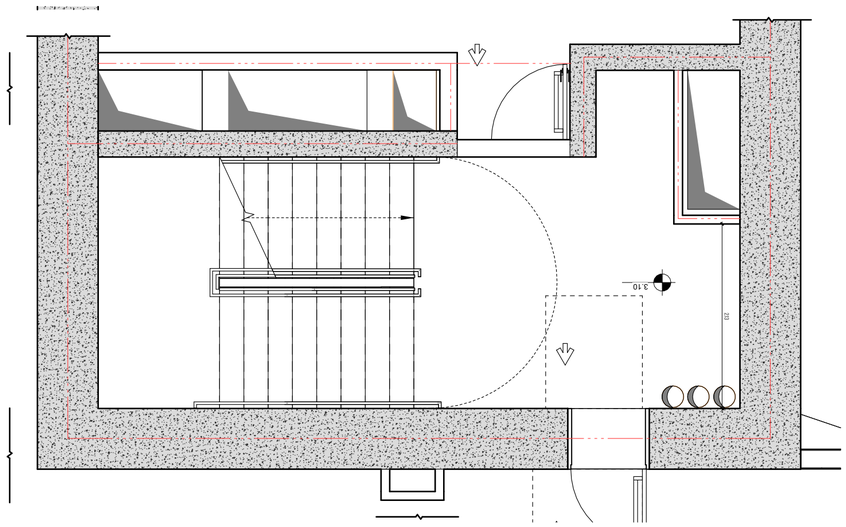

1:50

2 אגף מזרחי חתך אורכי מלמד א' 1 מפלס 2 (המשך) חתך אורכי מלמד 4.18

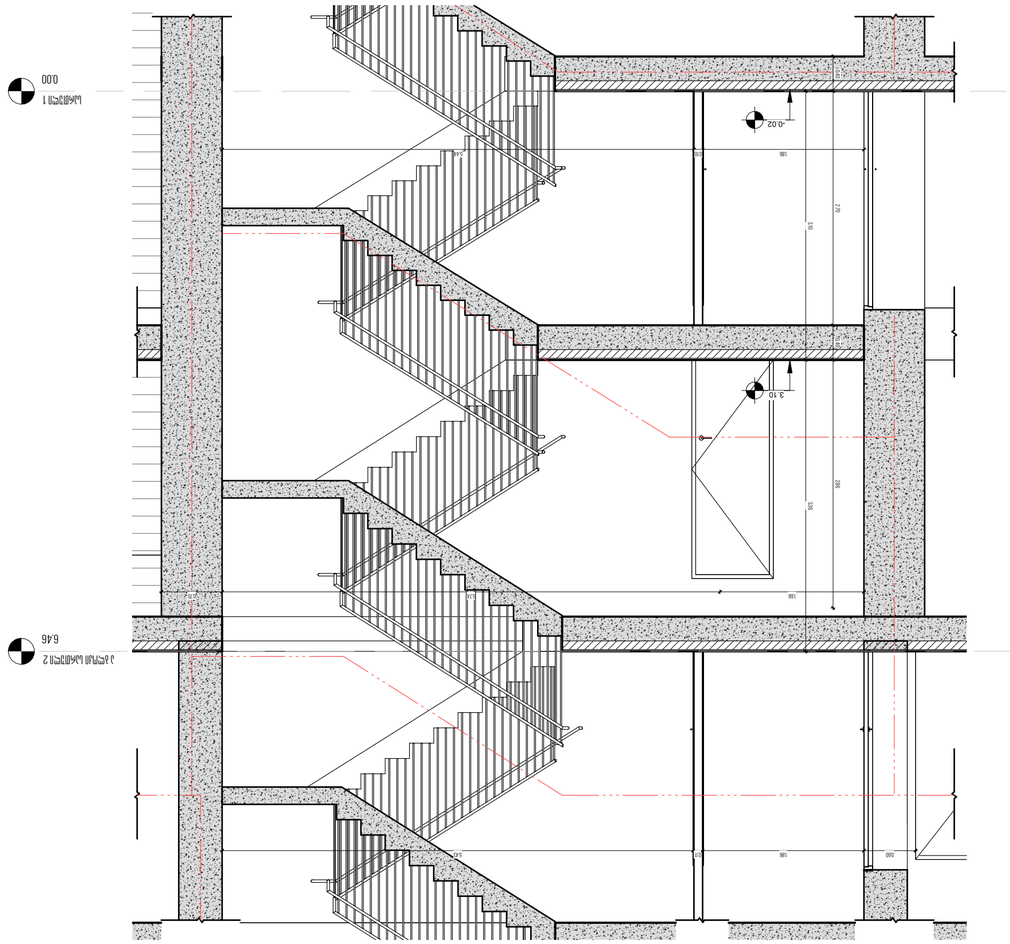

1:50

חתך אורכי מלמד א' 1 מפלס 2

סטטוס:	PROJECT STATUS
קנה מידה:	1:50
גודל גיליון:	A2
תאריך:	ISSUE DATE
שרטט:	שרטט לא ידוע
מפלס 2 חתך אורכי מלמד	
מס' גיליון:	D 203
מהנדס:	אחראי
בודק:	AUTHOR
תיקון:	CHECKER

מקרא:

קווי חתך		
קווי חתך משניים		
קווי מידות		
קווי מידות משניים		
קווי מסגרת, מוסכמות ומוסכמות אחרות

בית ספר

אדריכלות פנים

מחברת פרטים מתכוללת לביצוע

מדרגות פנימיות-מתכתיות

מהנדס קונסטרוקציה: מ.מ.ת. מהנדסים בע"מ

יועץ אקוסטיקה: ד"ר אבי כהן

יועץ תאורה: אור ואופק

יועץ נגישות: נגישות בע"מ

יועץ כיבוי אש: מ.ד.ן. מערכות כיבוי אש

יועץ חשמל: אלקטרו-קו

יועץ מעליות: מעליות בע"מ

מקרא:

קיר בטון	RGB 220-185-0	
קיר בלוקים	RGB 136-135-134	
קיר גבס	RGB 255-0-0	
קיר בלוקי בטון	RGB 79-12-187	
קיר בלוקי זכוכית	RGB 160-32-240	
קיר בלוקי בטון	RGB 57-57-56	
מדרגות פלדה	חתך מלא	
מדרגות בטון		
מעקה פלדה		
מעקה זכוכית		
מעקה בטון		
מעקה בלוקי בטון		
מעקה בלוקי זכוכית		
מעקה בלוקי בטון		

LEGEND/מקרא:

קיר בטון	
קיר בלוקים	
קיר גבס	
קיר בלוקי בטון	
קיר בלוקי זכוכית	
קיר בלוקי בטון	
מעקה פלדה	
מעקה בטון	
מעקה זכוכית	
מעקה בלוקי בטון	
מעקה בלוקי זכוכית	
מעקה בלוקי בטון	

מקרא: אדריכלות פנים

מהנדס קונסטרוקציה: מ.מ.ת. מהנדסים בע"מ

יועץ אקוסטיקה: ד"ר אבי כהן

יועץ תאורה: אור ואופק

יועץ נגישות: נגישות בע"מ

יועץ כיבוי אש: מ.ד.ן. מערכות כיבוי אש

יועץ חשמל: אלקטרו-קו

יועץ מעליות: מעליות בע"מ

מקרא:

קיר בטון	RGB 220-185-0	
קיר בלוקים	RGB 136-135-134	
קיר גבס	RGB 255-0-0	
קיר בלוקי בטון	RGB 79-12-187	
קיר בלוקי זכוכית	RGB 160-32-240	
קיר בלוקי בטון	RGB 57-57-56	
מדרגות פלדה	חתך מלא	
מדרגות בטון		
מעקה פלדה		
מעקה זכוכית		
מעקה בטון		
מעקה בלוקי בטון		
מעקה בלוקי זכוכית		
מעקה בלוקי בטון		

LEGEND/מקרא:

קיר בטון	
קיר בלוקים	
קיר גבס	
קיר בלוקי בטון	
קיר בלוקי זכוכית	
קיר בלוקי בטון	
מעקה פלדה	
מעקה בטון	
מעקה זכוכית	
מעקה בלוקי בטון	
מעקה בלוקי זכוכית	
מעקה בלוקי בטון	

מדרגות פנימיות-מתכתיות

מדרגות פנימיות-מתכתיות

יועץ מעליות: מעליות בע"מ

יועץ חשמל: אלקטרו-קו

יועץ כיבוי אש: מ.ד.ן. מערכות כיבוי אש

יועץ תאורה: אור ואופק

יועץ אקוסטיקה: ד"ר אבי כהן

מהנדס קונסטרוקציה: מ.מ.ת. מהנדסים בע"מ

אדריכלות פנים

בית ספר

חתך אורכי מדרגות פנימיות מתכתיות 1 מ.א. 1 מדרגה 2

1:50

חתך אורכי מדרגות פנימיות מתכתיות מאחור 1 מ.א. 1 מדרגה 2 (0.00 מפני הפיתוח)

1:50

חתך אורכי מדרגות פנימיות מתכתיות מאחור 1 מ.א. 1 מדרגה 2 (4.18 מפני הפיתוח)

1:50

שלב:	PROJECT STATUS
קנה מידה:	1:50
גודל גיליון:	A2
תאריך:	ISSUE DATE
מספר גיליון:	
מדרגות 2 מדרגות בודדות	
מספר גיליון:	D 204
מאת:	AUTHOR
בדק:	CHECKER

დოკუმენტის ტიპი, ეტაპი:

ხელშეკრულების ნაწილი

პროექტის დასახელება:

ბრავალფუნქციური კომპლექსი

პროექტის მისამართი:
ქ.თბილისი, ვერაძის ქუჩა.

დეველოპერი:
შპს ლილეა

პროექტირების ეტაპი:

ვიზუალიზაციის ნიმუშები/LEGEND :

- ფიქსირებული კონსტრუქციის ნაწილი
- ბრაუნფილდი კონსტრუქციის ნაწილი
- საფეხურის ზედა ნაკვეთი
- მანიპულატორის ტიპის ტვირთამწე ლიფტის ბაზა
- საბურავიანი ტვირთამწე ლიფტის ბაზა

ფასადის ელემენტების ჯგუფები	ალუმინის პროფილი	
ფასადების ჯგუფი (ფმ)	RGB	57-57-56
სამრეწველო ჯგუფი (სმ)	RGB	160-32-240
სამშენებლო ჯგუფი (სძ)	RGB	79-12-187
სამზარეულო ჯგუფი (სკ)	RGB	255-0-0
სანაგვეების ჯგუფი (სგ)	RGB	136-135-134
სახანძრო-პრევენციული ჯგუფი (სპ)	RGB	220-185-0

ფასადების-პროექტირების ჯგუფები

სტადია:	PROJECT STATUS
მასშტაბი:	1:50
ფურცლის ზომა:	A2
თარიღი:	ISSUE DATE
ფურცლის ნომერი:	

ქობულეთის ა/ფოტო

ფურცლის N:	D 205
პროექტი:	მაგალითი
ტიპი:	AUTHOR
შემოწმება:	CHECKER

ა/ფოტო სხივისებრი სრ. ქობის უკანა ფრონტი (თავდაპირველი)

1:50

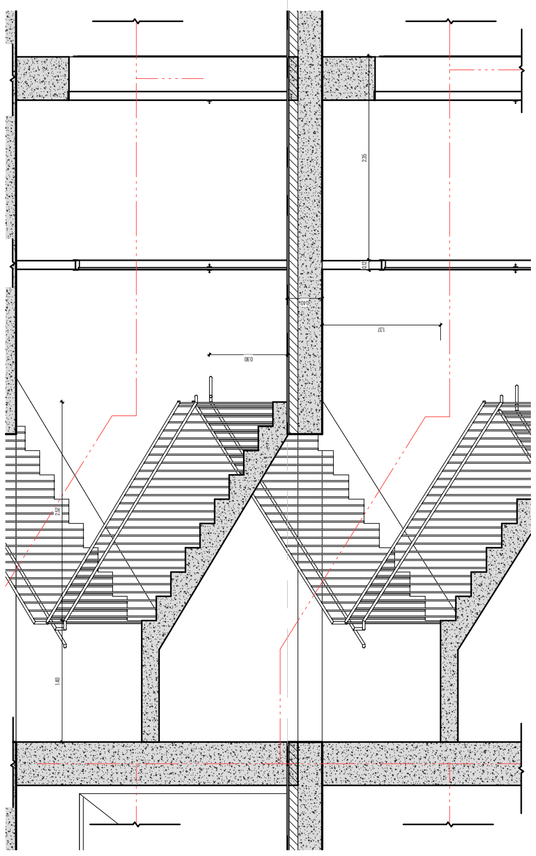

ა/ფოტო სხივისებრი სრ. ქობის უკანა ფრონტი (თავდაპირველი)

1:50

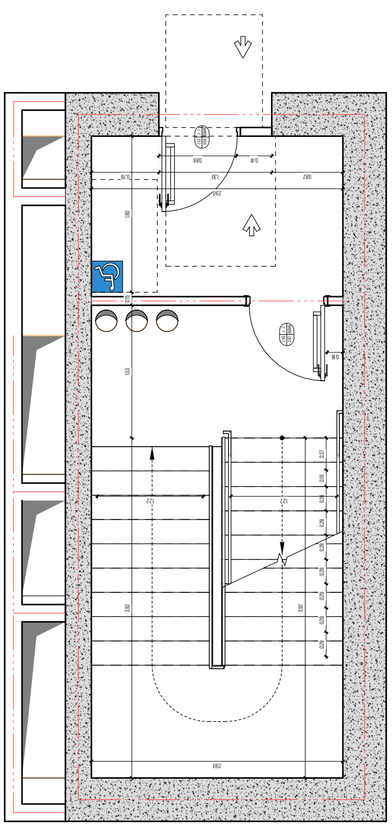

ა/ფოტო სხივისებრი სრ. ქობის უკანა ფრონტი

1:50

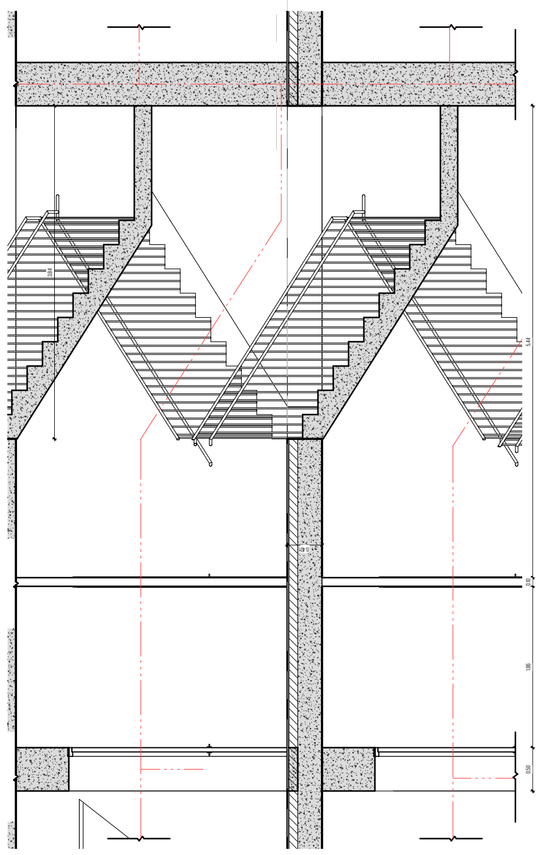

ა/ფოტო სხივისებრი სრ. ქობის უკანა ფრონტი

1:50

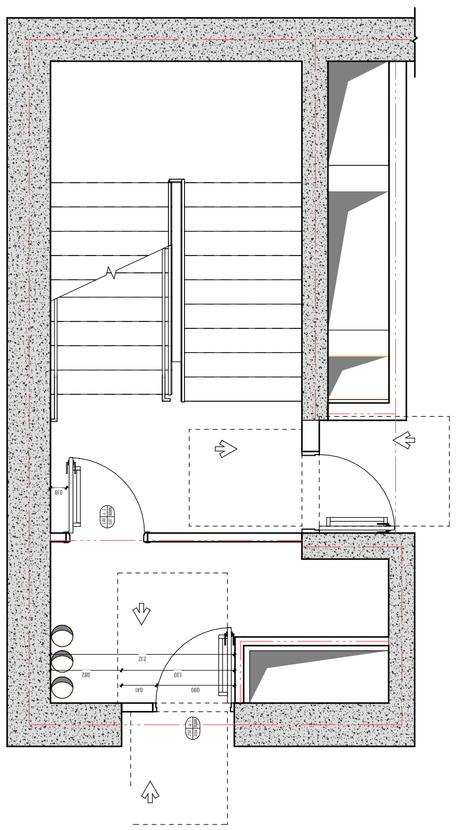

არქიტექტორი: ანა ბერიძე

ხვლევაძე

არქიტექტორები

პროექტის დასახელება:

ბინა/კოფესთან/მოედანი კომპლექსი

პროექტის მისამართი:
ქ.თბილისი, მერაბ/ლილო ქუჩა.

დეტალი:
ამსილობის დეტალური ნახაზები

პროექტის ეტაპი:

LEGEND/ვარიაციის აღნიშვნები:

	მტკიცე კონსტრუქციის
	ბრაუნშტეინ კონსტრუქციის
	საყრდენი ელემენტის ზედა
	მასალების/ნაწილების ნაკვთოვრივის წითელი ხაზი
	საბრუნავი ელემენტის ნაკვთოვრივის ხაზი

ფასადის ფერადოვანი ჯვარედინი	პროექტი	ფერის კოდი
ფასადის ფერადოვანი ჯვარედინი (ფხ)	RGB	57-57-56
საბრუნავი ჯვარედინი (ცმ)	RGB	160-32-240
საბრუნავი ჯვარედინი (ცმ)	RGB	79-12-187
საბრუნავი ჯვარედინი (ცმ)	RGB	255-0-0
საბრუნავი ჯვარედინი (ცმ)	RGB	136-135-134
საბრუნავი ჯვარედინი (ცმ)	RGB	220-185-0

ფასადის-პროექტის ფერადოვანი

სტადია:	PROJECT STATUS
მასშტაბი:	1:50
ფურცლის ზომა:	A2
თარიღი:	ISSUE DATE
ფურცლის ავტორი:	

ქ.ბათუმი 29 სრ. ქობის შესახვევი (თავისაფრისები)

ფურცლის N:	D 206
პროექტი:	ბინა/კოფე
ფაზა:	AUTHOR
შემოწმება:	CHECKER

ა ბლოკი 29 სრ. ქობის შესახვევი (თავისაფრისები)

1:50

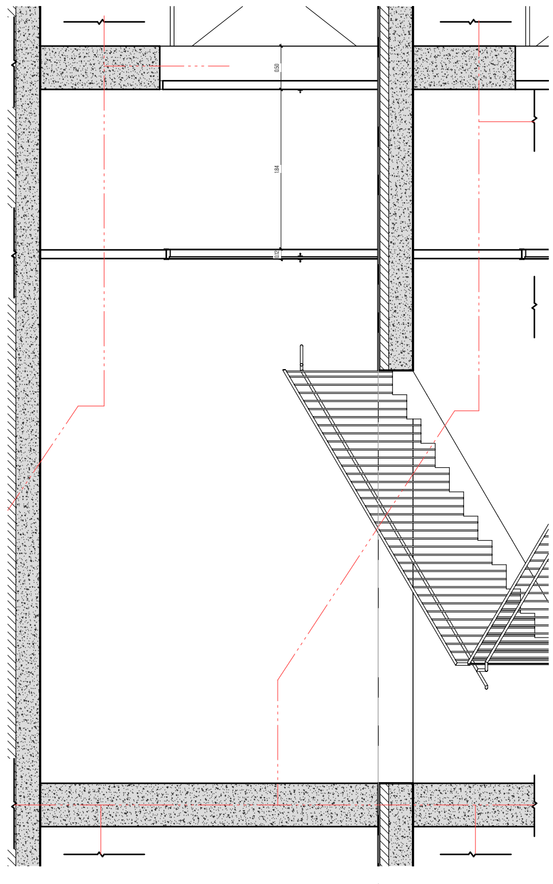

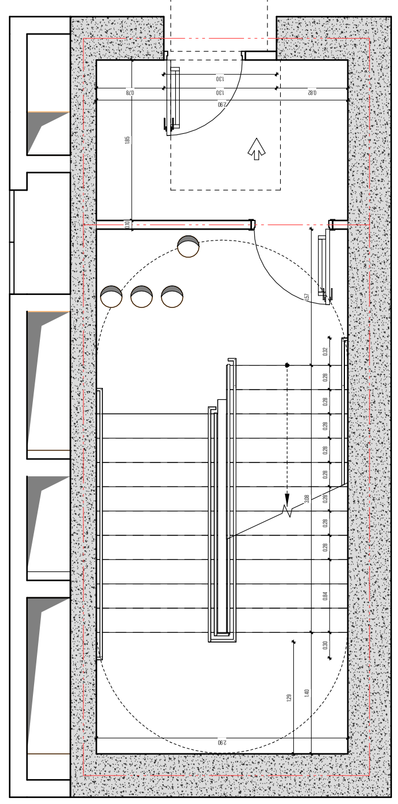

ა ბლოკი 29 სრ. ქობის შესახვევი ფრილი

1:50

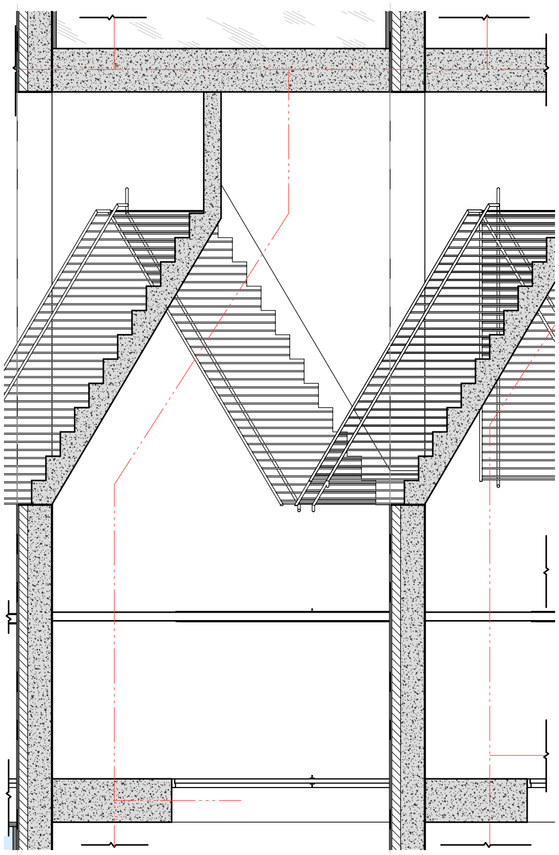

ა ბლოკი 29 სრ. ქობის შესახვევი

1:50

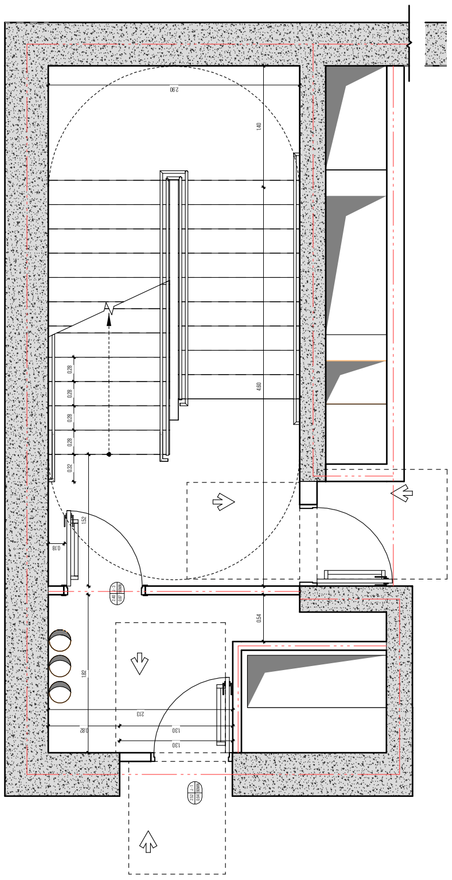

დოკუმენტი სარეგისტრაციო პროექტის ნაწილია:

ხელსაწყოების სარეზერვო ოთახი

სარეზერვო ოთახის ინვენტარი

პროექტის დასახელება:

ბრაკონიერობის საწინააღმდეგო ცენტრი

ობიექტის მისამართი:
ქ.თბილისი, ბრაკონიერობის ქუჩა.

დეპარტამენტი:
ტერიტორიის დაცვის სამსახური

პროექტის ეტაპი:

LEGEND/ნიშნების ინტერპრეტაცია:

	მიწის ტიპი/ბეტონი
	ხის ტიპი/ხის ფიცარი
	საზომი ხაზი/ზომები
	ხანძარსაწინააღმდეგო რეზერვუარის წყლის ხაზი
	სანიტარული ბოქლომი/ხანძარსაწინააღმდეგო ბოქლომი

ფარდაგების ფერი/ფერი	ნაცრისფერი
ფერმანენტ ჯვრები (ლმ)	RGB 57-57-56
სანიტარული ჯვრები (ცმ)	RGB 160-32-240
სანიტარული ჯვრები (ცმ)	RGB 79-12-187
სანიტარული ჯვრები (ცმ)	RGB 255-0-0
სანიტარული ჯვრები (ცმ)	RGB 136-135-134
სანიტარული ჯვრები (ცმ)	RGB 220-185-0

ფარდაგის ფერების ინტერპრეტაცია

ს.ფ.ს.:	PROJECT STATUS
მასშტაბი:	1:20
ფურცლის ზომა:	A2
თარიღი:	ISSUE DATE
ფურცლის ავტორი:	

სან.ჯვრების ინვენტარის დეტალები

ფურცლის N:	D 300
პროექტი:	გ.ბაბალაძე
დახაზა:	AUTHOR
შეამოწმა:	CHECKER

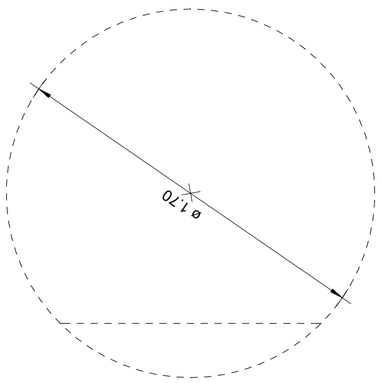

ტრანსპორტირების საშუალების მოძრაობის რადიუსი

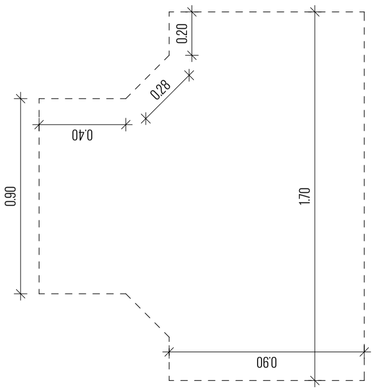

ტრანსპორტირების საშუალების მოძრაობის რადიუსი

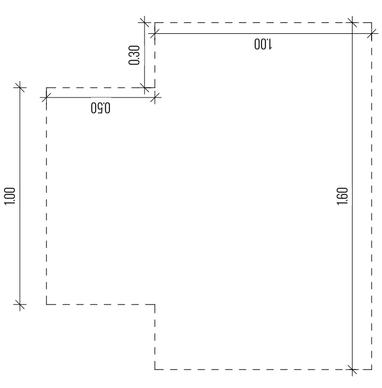

ტრანსპორტირების საშუალების მოძრაობის რადიუსი

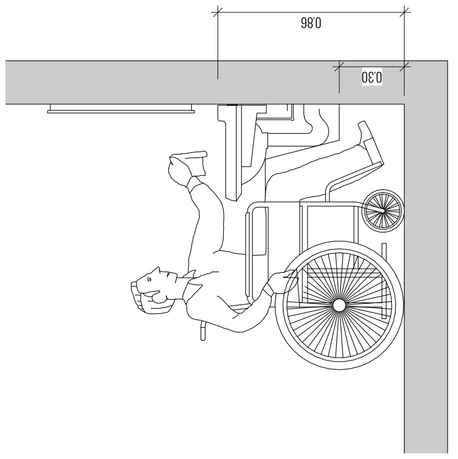

ინვალიდის ეტლით მოსარგებლე პირის მოძრაობის სქემა

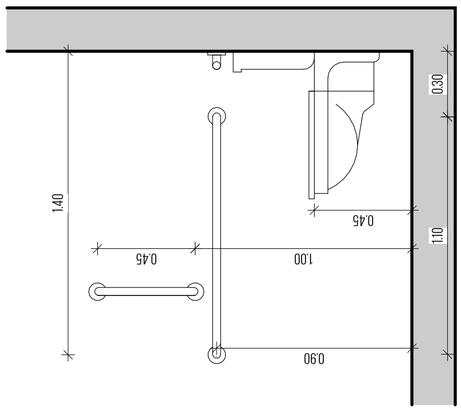

სანიტარული ნაგებობა ე.წ. ფიზიკურად შეზღუდული პირებისთვის

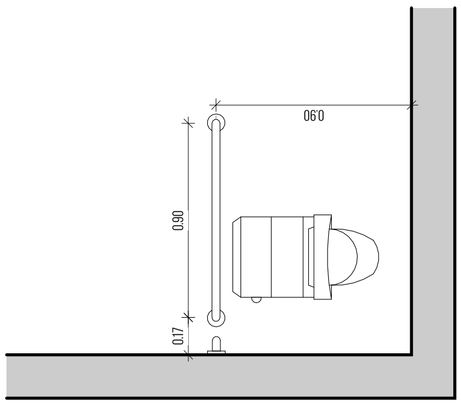

სანიტარული ნაგებობა ე.წ. ფიზიკურად შეზღუდული პირებისთვის

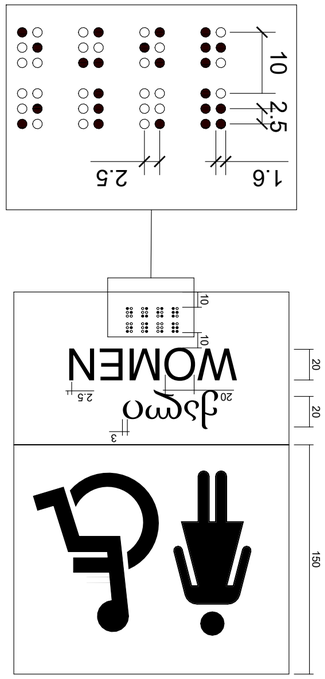

תוכנית רח ומדרכות וכתב כמויות, מדרכה מאבן משתלבת ומדרכה מבטון

1:2

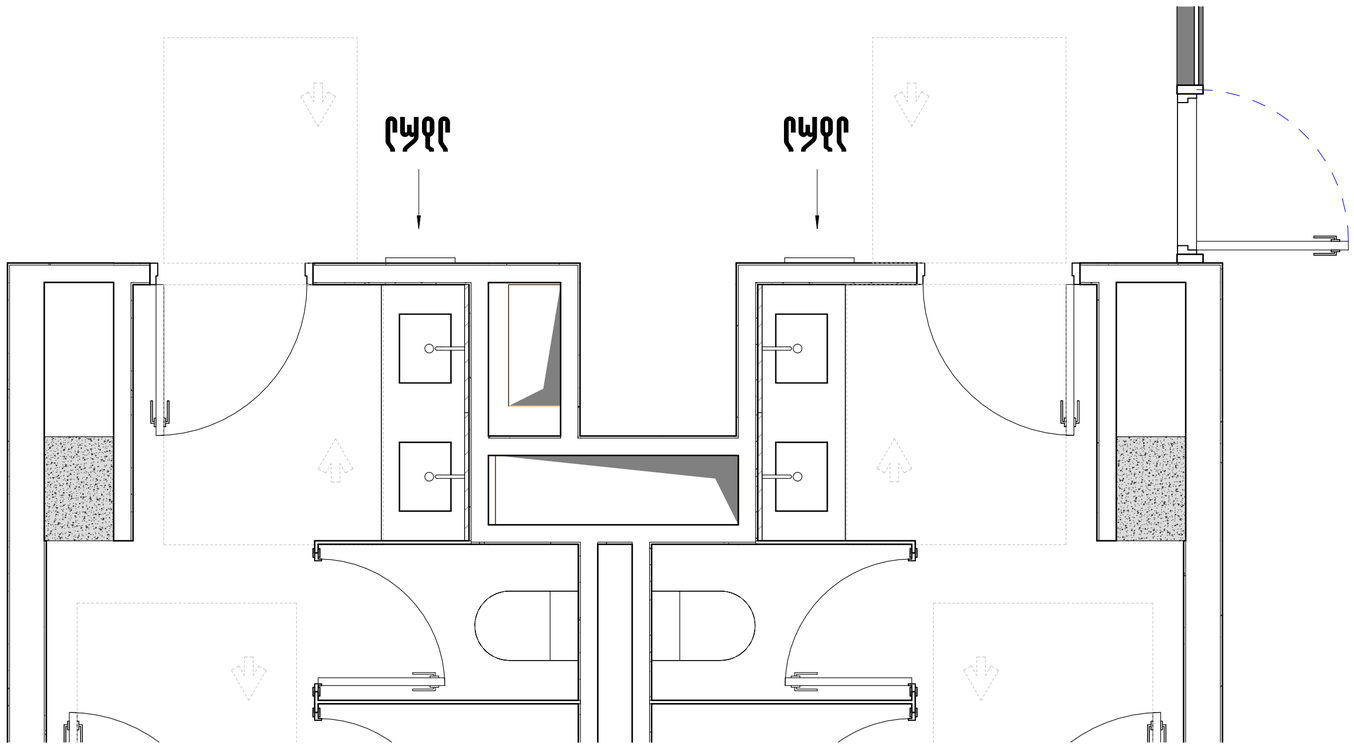



:מקרא

מדרכה מרוצפת אבן משתלבת	
מדרכה מרוצפת אבן משתלבת	
קו גבול מגרש	
קו בניין	
מדרכה מרוצפת אבן משתלבת מונמכת לנכים	
מדרכה מרוצפת אבן משתלבת מונמכת לנכים	

מספר תוכנית	רמת פירוט	שם התוכנית
57-57-56	RGB	תוכנית מדרכות אבן משתלבת (קו)
160-32-240	RGB	תוכנית מדרכות אבן משתלבת (ב)
79-12-187	RGB	תוכנית מדרכות אבן משתלבת (ג)
255-0-0	RGB	תוכנית מדרכות אבן משתלבת (ד)
136-135-134	RGB	תוכנית מדרכות אבן משתלבת (ה)
220-185-0	RGB	תוכנית מדרכות אבן משתלבת (ו)

טבלת צבעים לתוכניות מדרכות-מרחב מוגן

שלב:	PROJECT STATUS
סוג התכנית:	AS INDICATED
קנה מידה:	A2
תאריך:	ISSUE DATE
מספר תוכנית:	
כתב כמויות	

מספר	תיאור	יחידת מידה	כמות
1	תוכנית מדרכות אבן משתלבת (קו)	מ"ר	57-57-56
2	תוכנית מדרכות אבן משתלבת (ב)	מ"ר	160-32-240
3	תוכנית מדרכות אבן משתלבת (ג)	מ"ר	79-12-187
4	תוכנית מדרכות אבן משתלבת (ד)	מ"ר	255-0-0
5	תוכנית מדרכות אבן משתלבת (ה)	מ"ר	136-135-134
6	תוכנית מדרכות אבן משתלבת (ו)	מ"ר	220-185-0

תוכנית מדרכות אבן משתלבת-מרחב מוגן

:יועצים ומתכננים נוספים

:הערות

מדרכות אבן משתלבת

כפר חבדים

מועצה אזורית מרכז השפלה

מספר תוכנית:	0 301
מהנדס:	אלון בוזגלו
מתכנן:	AUTHOR
בודק:	CHECKER

ევაკუაციის EXIT ნიშნების მონტაჟის სქემა

მოქმედი სტანდარტების მოთხოვნების შესაბამისად

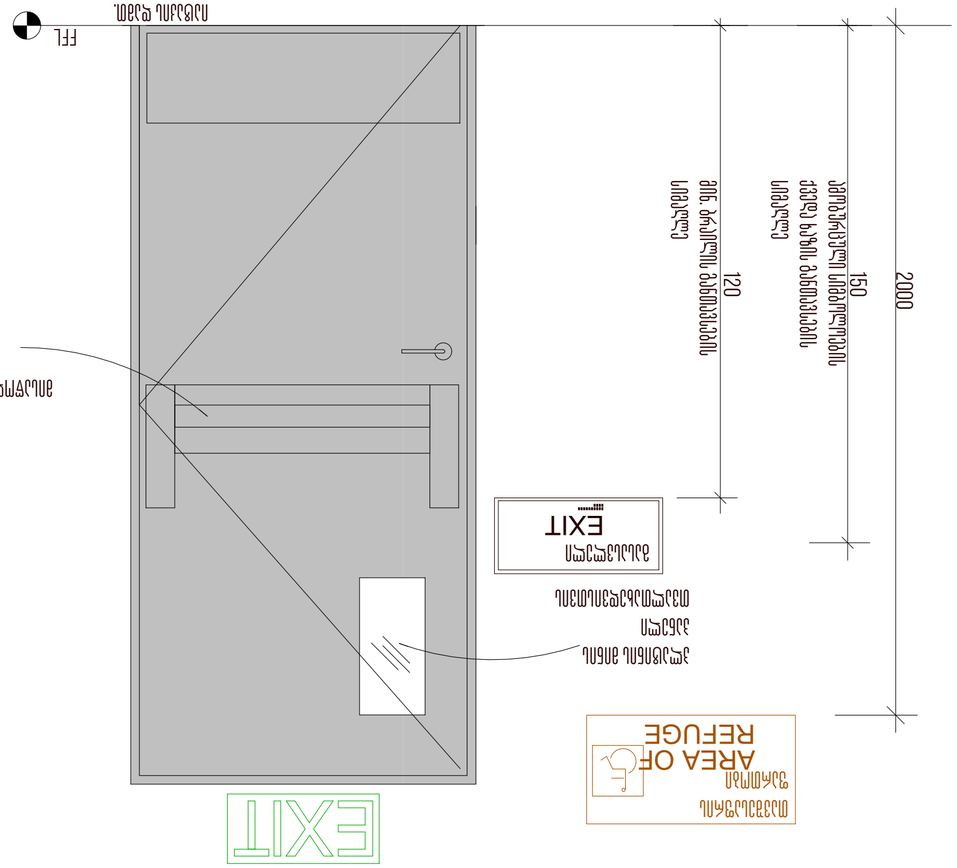

- ევაკუაციის მიმართულების ისრები უნდა განთავსდეს ისე, რომ ისინი მკაფიოდ ჩანდეს ნებისმიერი მიმართულებიდან.
- EXIT ნიშნის ზომები და ტიპი განისაზღვრება ევაკუაციის მოსალოდნელი ხალხის რაოდენობის მიხედვით.
- ევაკუაციის მიმართულების ისრები უნდა განთავსდეს ისე, რომ ისინი მკაფიოდ ჩანდეს ნებისმიერი მიმართულებიდან.

ევაკუაციის EXIT ნიშნების მონტაჟის სქემა

მოთხოვნების და მათემატიკური მოდელის გამოყენებით

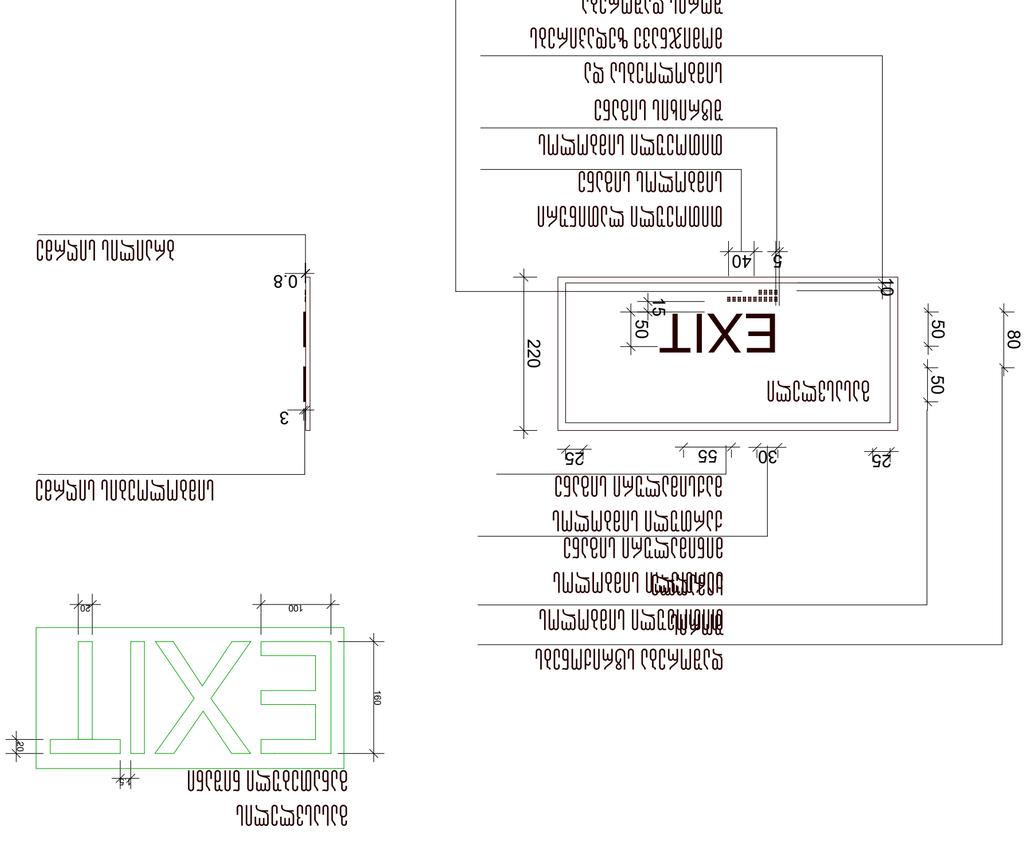
10
2.5
1.6
2.5
15
ევაკუაციის მიმართულების მაჩვენებელი ისრები
EXIT
220
50
15
50
40
5
10
მარცხენა ისრების ვარიანტი
მარჯვენა ისრების ვარიანტი
ორმაგი ისრების ვარიანტი
ევაკუაციის მიმართულების ისრები და სიმბოლოები
ნებისმიერი ტიპის ნიშნები
ევაკუაციის მიმართულების ისრები
ევაკუაციის მიმართულების ისრები
ევაკუაციის მიმართულების ისრ

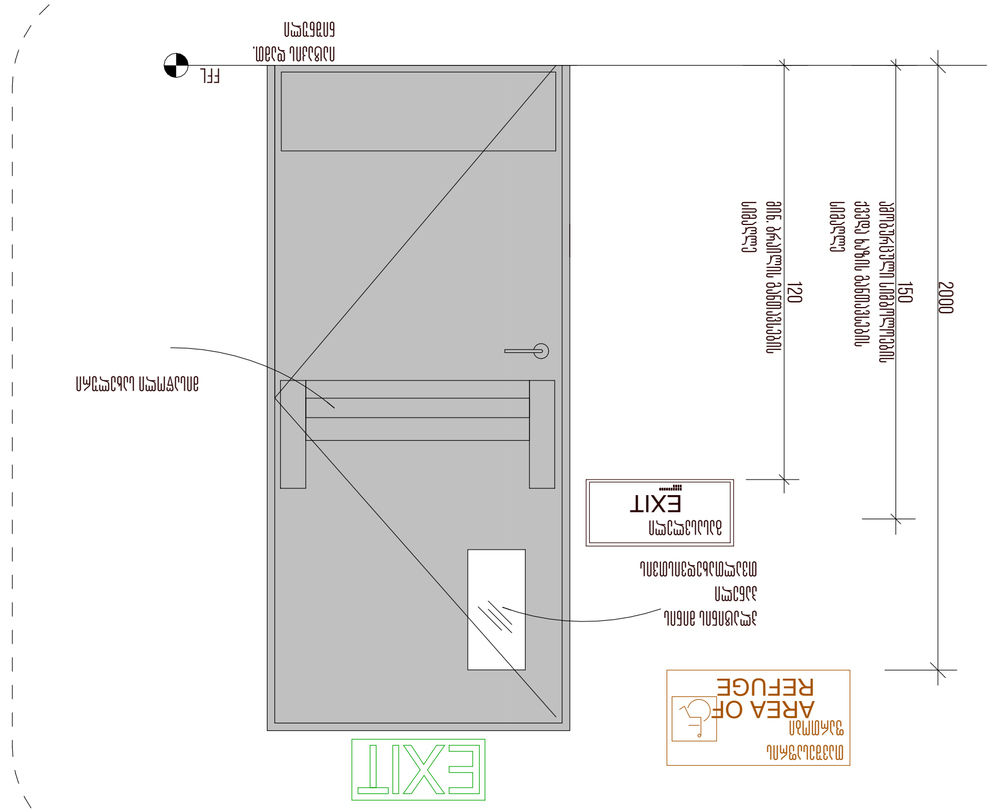

1 հարկի պլան-սխեմա_2 ապահովագրված անձանց համար

1:50

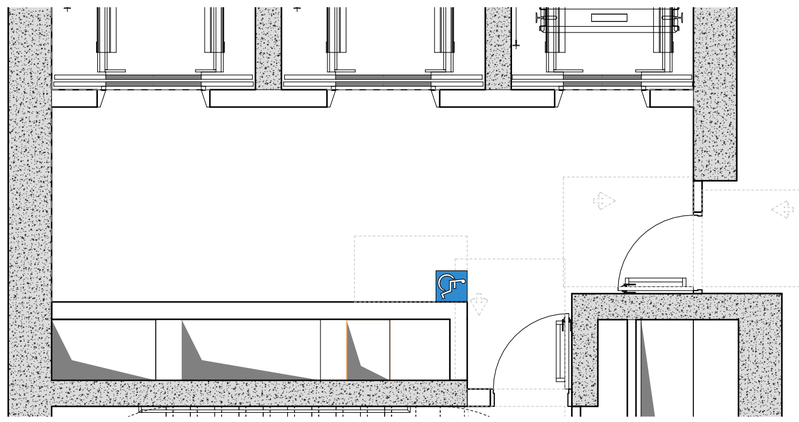

2 հարկի պլան-սխեմա_2 ապահովագրված անձանց համար

1:50

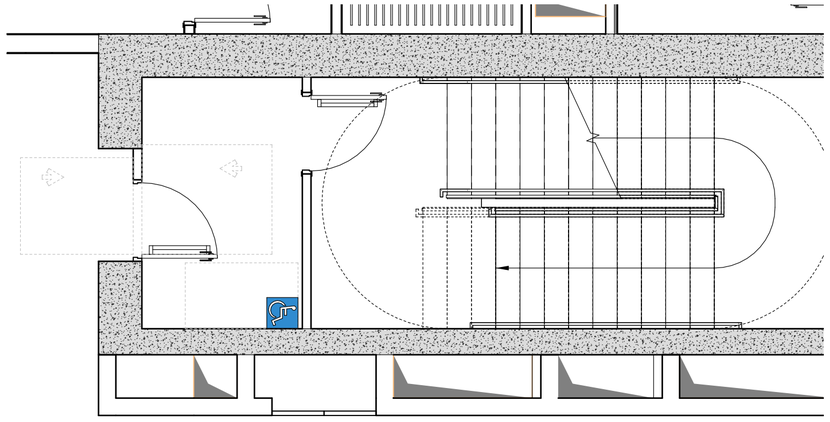

ապահովագրված անձանց համար նախատեսված հրդեհային անվտանգության միջոցառումներ, հրդեհային ազդանշանման համակարգեր

ապահովագրված անձանց համար նախատեսված հրդեհային անվտանգության միջոցառումներ

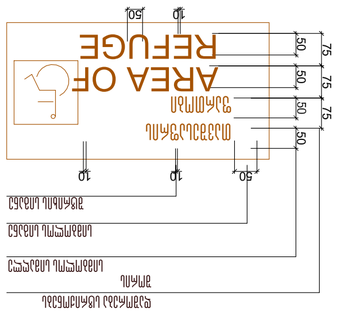

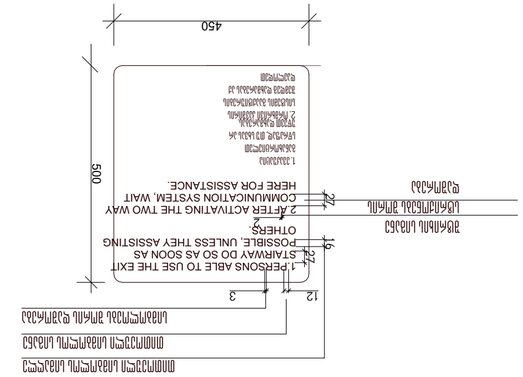

ծրագրի անվանում՝	PROJECT STATUS
նշումներ՝	AS INDICATED
գծագրի չափս՝	A2
ամսաթիվ՝	ISSUE DATE
գծագրի անվանում՝	

ապահովագրված անձանց համար նախատեսված հրդեհային անվտանգության միջոցառումներ

գծագրի N:	D 303
հեղինակ՝	Ա.ՀԱՅՐԱՊԵՏՅԱՆ
գործադիր՝	AUTHOR
ստուգող՝	CHECKER

ՀԱՅԱՍՏԱՆԻ ՀԱՆՐԱՊԵՏՈՒԹՅՈՒՆ, ՀԱՅԱՍՏԱՆԻ ՀԱՆՐԱՊԵՏՈՒԹՅԱՆ ԱՐՇԱԿՈՒՆԻՔ

ՀԲՀԱՀԲԳ

ԱՐՇԱԿԱՇՏԱՅԻՆ ՀԱՄԱԼԻՐ

ծրագրային ընկերություն՝

ՄԱՐԴԱՀԵՐԻՑ ՀԱՎԱՏԱՐԿՎԱԾ ՀՐԴԵՀԱՅԻՆ

ՀԵՂԻՆԱԿՆԵՐ՝ Ա.ՀԱՅՐԱՊԵՏՅԱՆ, Ա.ՀԱԿՈԲՅԱՆ

ՀԱՍՑԵՆԵՐԻ ՀԱՄԱՐ ՆԱԽԱՏԵՍՎԱԾ ՀՐԴԵՀԱՅԻՆ ԱԶԴԱՆՇԱՆՄԱՆ ՀԱՄԱԿԱՐԳԵՐ

ԳԾԱԳՐԻ ԱՆՎԱՆՈՒՄ՝

ԱՊԱՀՈՎԱԳՐՎԱԾ ԱՆՁԱՆՑ ՀԱՄԱՐ ՆԱԽԱՏԵՍՎԱԾ ՀՐԴԵՀԱՅԻՆ ԱՆՎՏԱՆԳՈՒԹՅԱՆ ՄԻՋՈՑԱՌՈՒՄՆԵՐ

ՀՐԴԵՀԱՅԻՆ ԱՆՎՏԱՆԳՈՒԹՅԱՆ ՄԻՋՈՑԱՌՈՒՄՆԵՐԻ ՀԱՏԱԿԱԳԾԵՐ՝

LEGEND/ՀԱՏԱԿԱԳԾԵՐ

ռեզերվուարային սիստեմի ծածկույթ	ՀՀՇՀ 20-04-2016

დოკუმენტი არქიტექტორის პასუხისმგებლობის ქვეშ

ხვალე

არქიტექტორი

პროექტის დასახელება:

მრავალფუნქციური კომპლექსი

პროექტის მისამართი:
ქ.თბილისი, მრავალწლის ქუჩა.

დებულება:
მისაწვდომ გარემოსთან

პროექტის ეტაპი:

ფასადის ელემენტების/LEGEND :

	ბეტონი არმატურით
	ბრაწყვილი არმატურით
	საყრდენი ბეტონის კედელი
	მანიპულატორის ტვირთის ზომა
	საბურავის ლითონის რიხტელის ზომა

ფასადის ელემენტის ფერი	პროექტი	შავი
ფასადის ფერი (ფილა)	RGB	57-57-56
ალუმინის ფერი (ამ)	RGB	160-32-240
ალუმინის ფერი (ამ)	RGB	79-12-187
ალუმინის ფერი (ამ)	RGB	255-0-0
ალუმინის ფერი (ამ)	RGB	136-135-134
ალუმინის ფერი (ამ)	RGB	220-185-0

ფასადის ელემენტების ფერები

სტადია:	PROJECT STATUS
მასშტაბი:	AS INDICATED
ფურცლის ზომა:	A2
თარიღი:	ISSUE DATE
ფურცლის სახელი:	

სართულის პირი

ფურცლის N:	D 304
პროექტი:	პროექტი
ფაზა:	AUTHOR
შემოწმება:	CHECKER

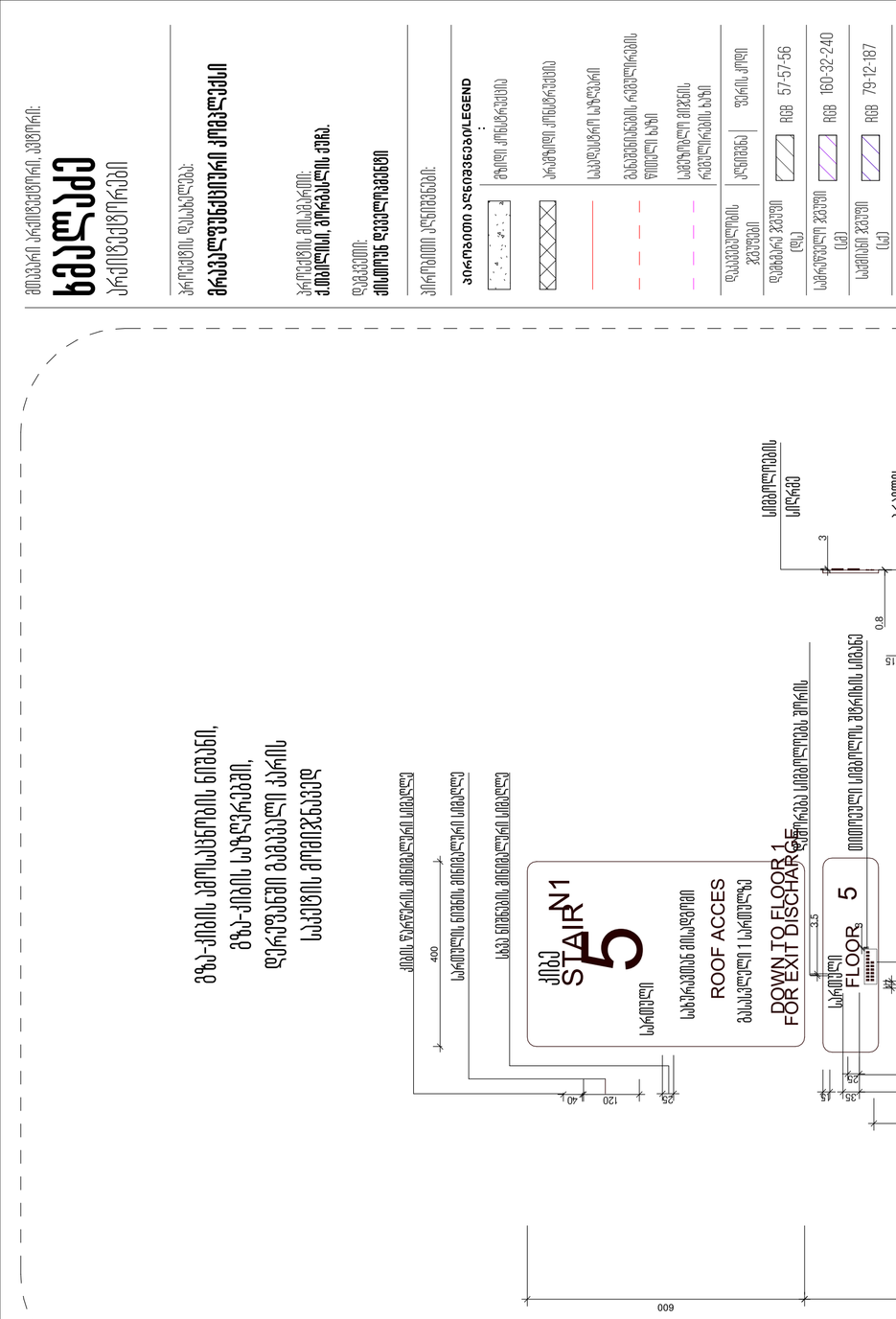

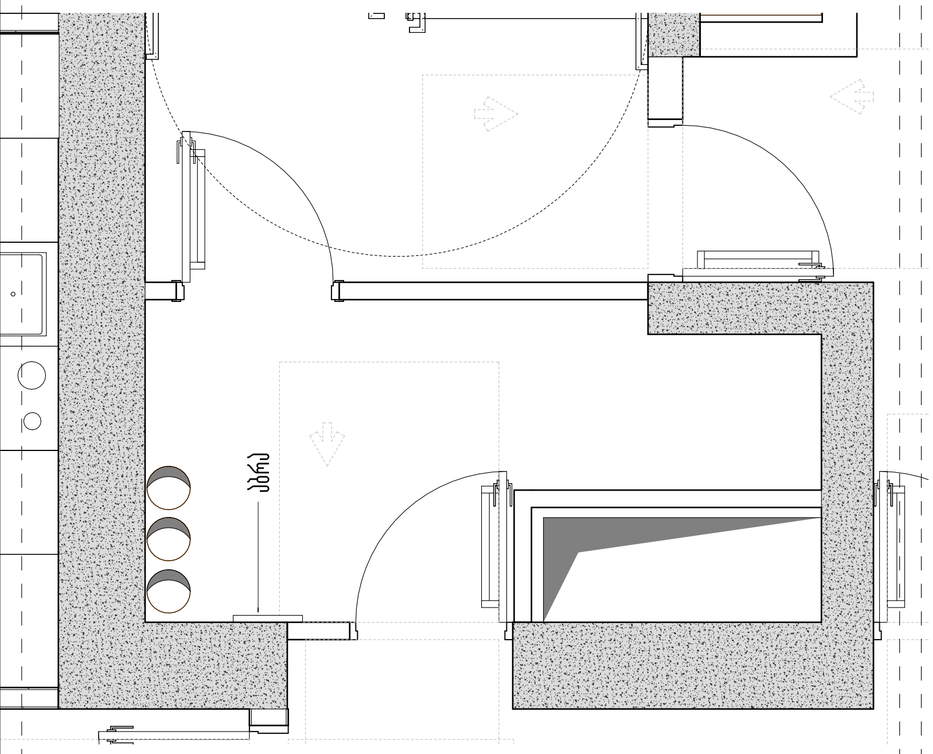

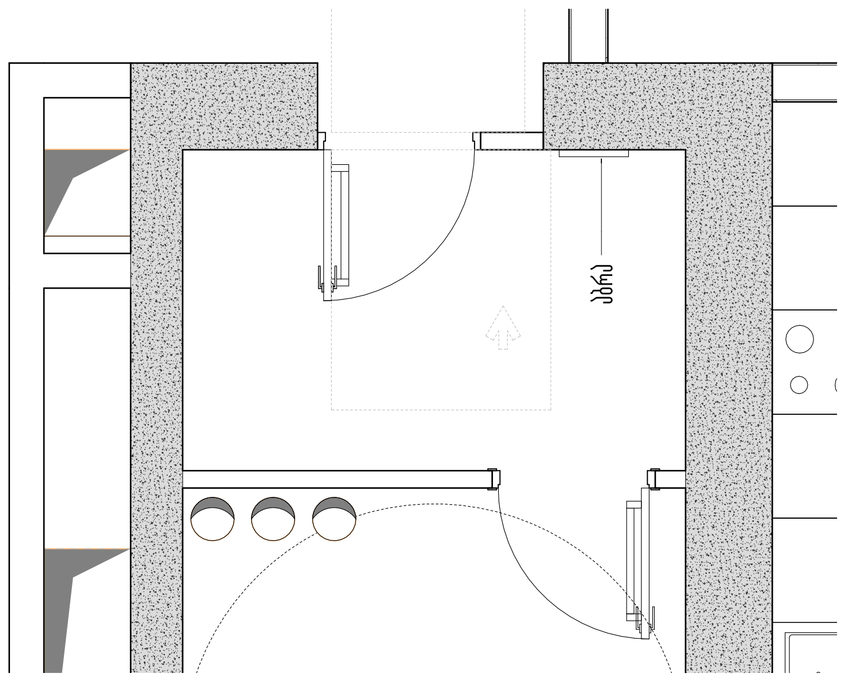

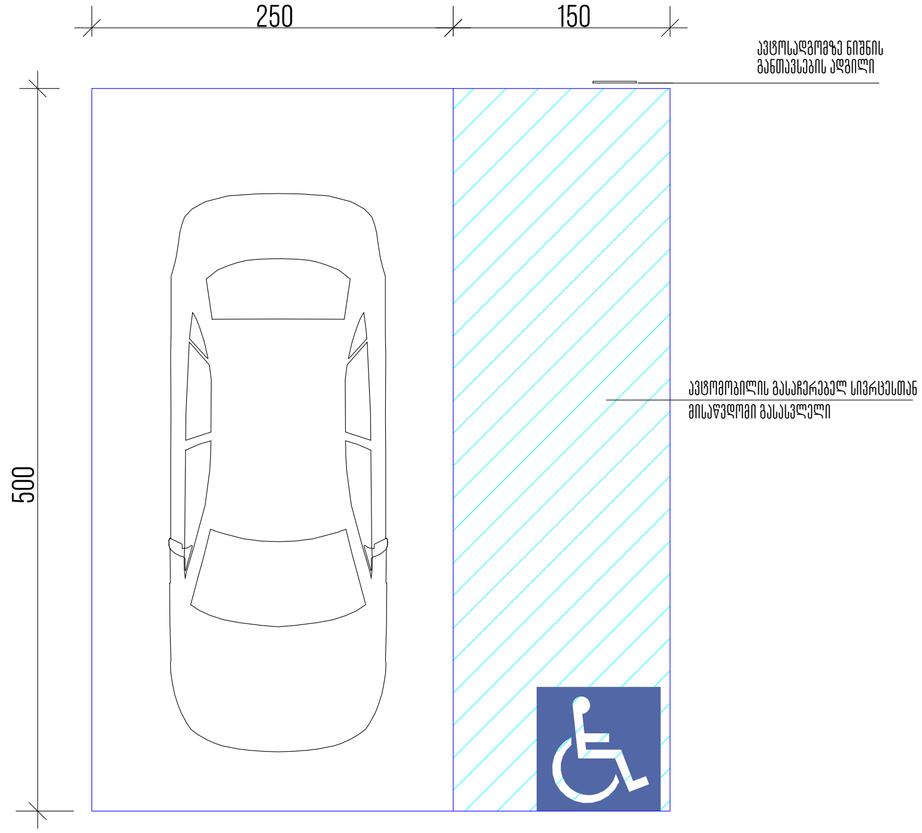

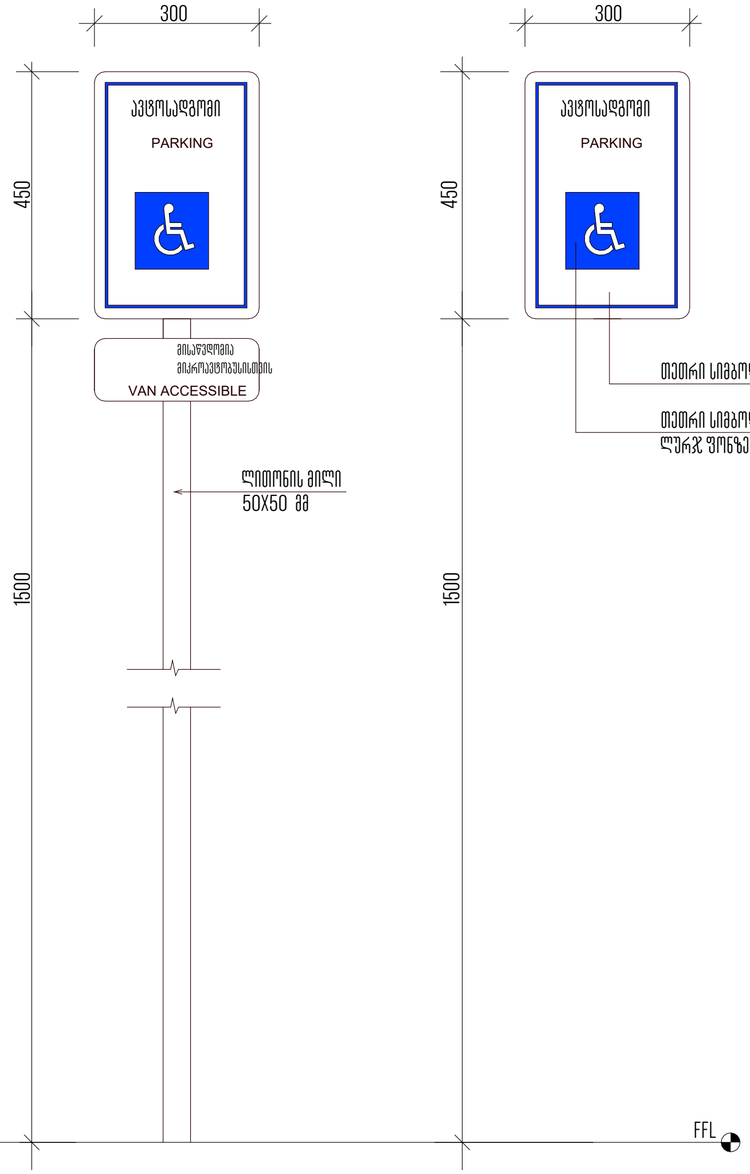

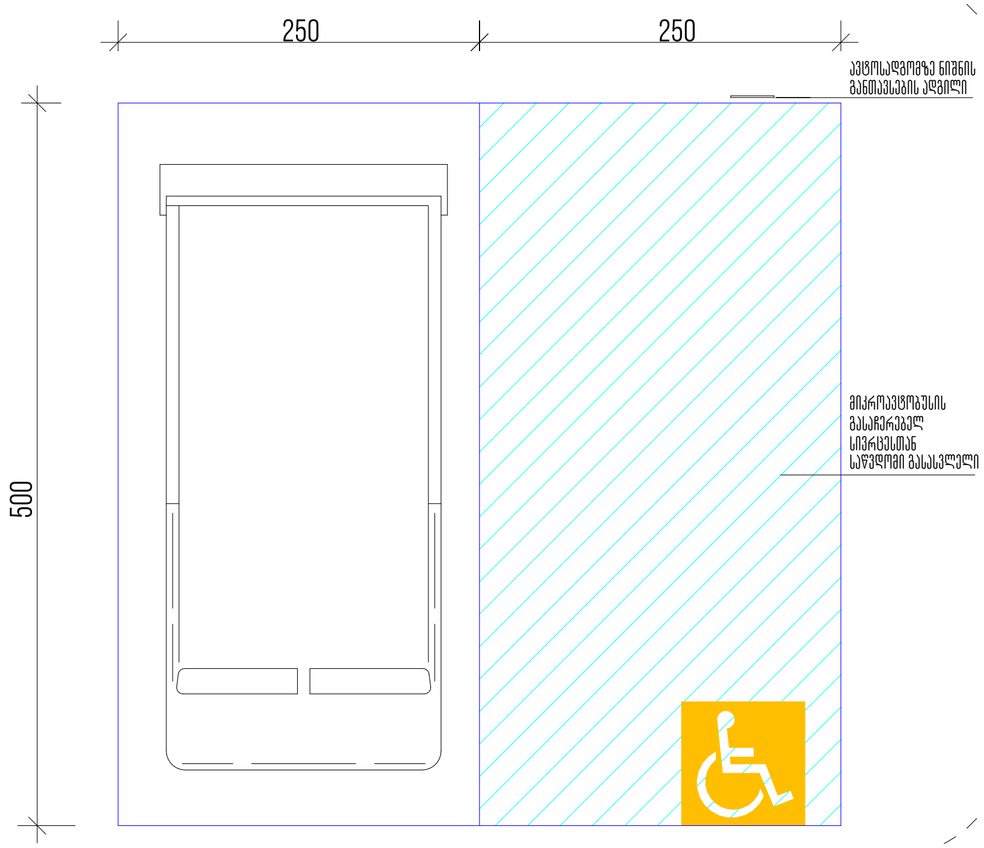

მომჯარი არქიტექტორი, ავტორი:

ხმალაძე

არქიტექტორები

პროექტის დასახელება:

მრავალფუნქციური კომპლექსი

პროექტის მისამართი:
ქ.თბილისი, ვორგასლის ქუჩა.

დამკვეთი:
ქისთოუნ დეველოპმენტი

პირობითი აღნიშვნები:

პირობითი აღნიშვნები/LEGEND :

	მზიდი კონსტრუქცია
	არამზიდი კონსტრუქცია
	საკადასტრო საზღვარი
	განაშენიანების რეგულირების წითელი ხაზი
	სამეზობლო მიჯნის რეგულირების ხაზი

დაკვეთულობის ჯგუფები	აღნიშვნა	ფერის კოდი
დამხმარე ჯგუფი (დ)	RGB	57-57-56
სამრეწველო ჯგუფი (ს)	RGB	160-32-240
საქმიანი ჯგუფი (ქ)	RGB	79-12-187
საპარკო ჯგუფი (პ)	RGB	255-0-0
სასაწყობე ჯგუფი (წ)	RGB	136-135-134
სახსოვრებელი ჯგუფი (ს)	RGB	220-185-0

ტექნიკურ-ეკონომიკური მაჩვენებელი

სტადია:	PROJECT STATUS
მასშტაბი:	1:30
ფურცლის ზომა:	A2
თარიღი:	ISSUE DATE
ფურცლის სახელი:	

ავტოსადგომის აბრა

ფურცლის N:	D 305
ავტორი:	მ.ხმალაძე
დახაზა:	AUTHOR
შეამოწმა:	CHECKER

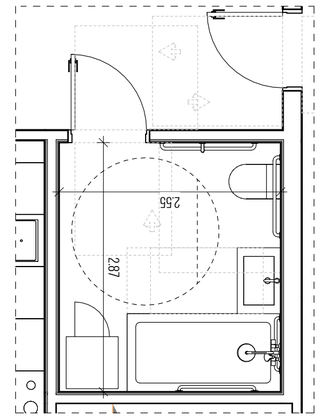

սրբատեղի 3.3_Մ.2 և սենյակ սրահ 2

1:50

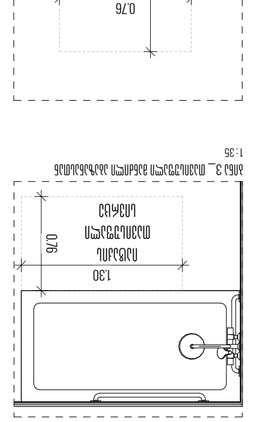

3_Մասնաշենք սանհանգույց սրբատեղի
1:25

3_Մասնաշենք սանհանգույց սրբատեղի
1:35

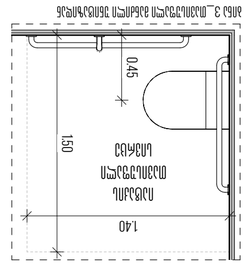

3_Մասնաշենք սանհանգույց սրբատեղի
1:30

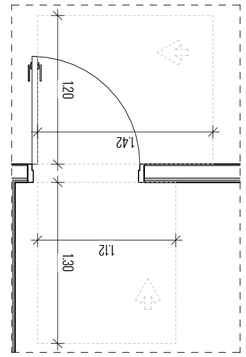

3_Մասնաշենք սանհանգույց սրբատեղի
1:35

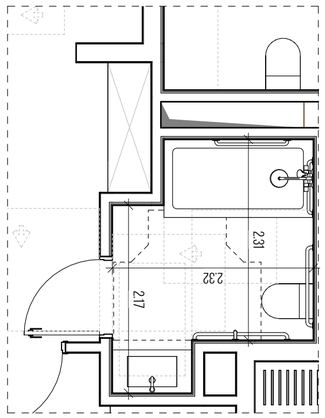

սրբատեղի 9_Մ.2 և սենյակ սրահ 2

1:50

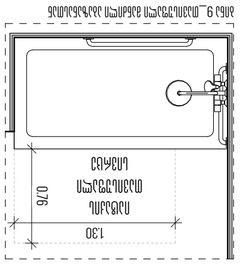

9_Մասնաշենք սանհանգույց սրբատեղի
1:35

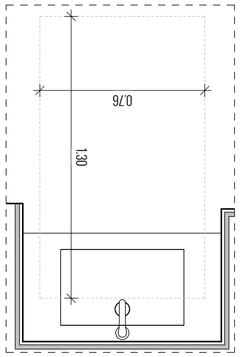

9_Մասնաշենք սանհանգույց սրբատեղի
1:20

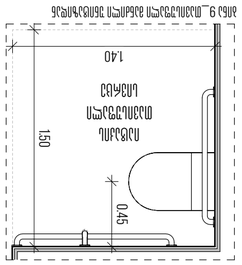

9_Մասնաշենք սանհանգույց սրբատեղի
1:30

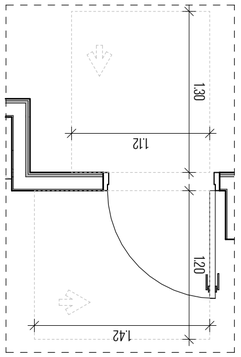

9_Մասնաշենք սանհանգույց սրբատեղի
1:35

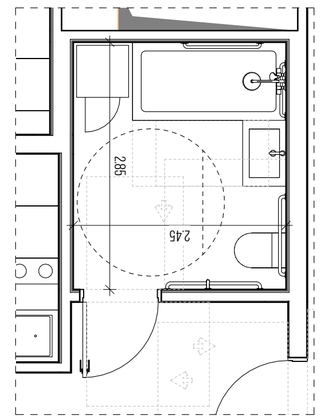

սրբատեղի 9.4_Մ.2 և սենյակ սրահ 2

1:50

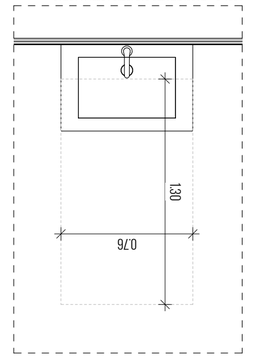

2_Մասնաշենք սանհանգույց սրբատեղի
1:25

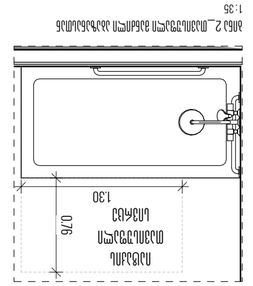

2_Մասնաշենք սանհանգույց սրբատեղի
1:35

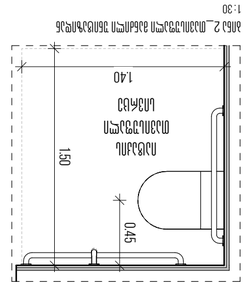

2_Մասնաշենք սանհանգույց սրբատեղի
1:30

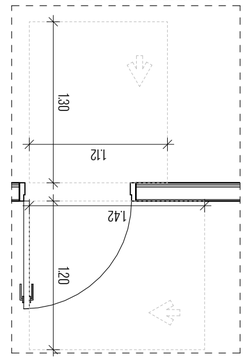

2_Մասնաշենք սանհանգույց սրբատեղի
1:35

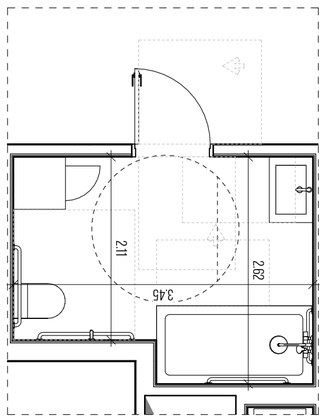

սրբատեղի 9.4_Մ.2 և սենյակ սրահ 2

1:50

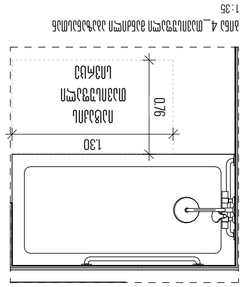

4_Մասնաշենք սանհանգույց սրբատեղի
1:35

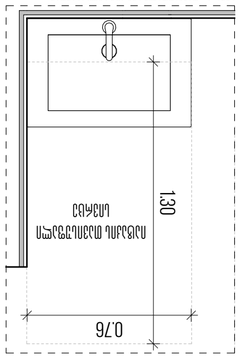

4_Մասնաշենք սանհանգույց սրբատեղի
1:20

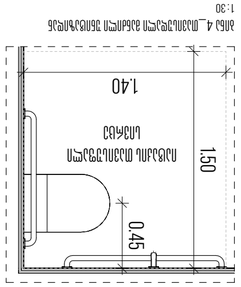

4_Մասնաշենք սանհանգույց սրբատեղի
1:30

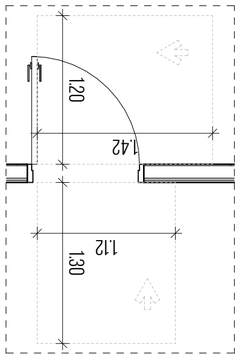

4_Մասնաշենք սանհանգույց սրբատեղի
1:35

ՀԱՅԱՍՏԱՆԻ ՀԱՆՐԱՊԵՏՈՒԹՅԱՆ ԱՐՄԱՎԻՐԻ ՄԱՐԶԻ ԱՐՄԱՎԻՐ ՔԱՂԱՔԻ

ԱՐՄԱՎԻՐԻ ՔԱՂԱՔԱՊԵՏԱՐԱՆ

ՀԱՍՑԵԱԿԱՆ ՆՇԱՆԱԿՈՒԹՅԱՆ ՈՒՂՂՈՒԹՅԱՄԲ

ՄԱՐԶԱՅԻՆ ՄԱՍՆԱՃՅՈՒՂԱՅԻՆ ԿԱՌՈՒՑՎԱԾՔ

ՀԱՍՑԵԱԿԱՆ ՆՇԱՆԱԿՈՒԹՅԱՆ ՈՒՂՂՈՒԹՅԱՄԲ.

Մասնաշենքի սանհանգույց սրբատեղի

ՀԱՍՑԵԱԿԱՆ ՆՇԱՆԱԿՈՒԹՅԱՆ ՈՒՂՂՈՒԹՅԱՄԲ.

Հ.Գրիգորյան, Մուշեղյան փող. 3

ՀԱՍՑԵԱԿԱՆ ՆՇԱՆԱԿՈՒԹՅԱՆ ՈՒՂՂՈՒԹՅԱՄԲ.

Մասնաշենքի սանհանգույց սրբատեղի գծագրային փաթեթ

ՀԱՍՑԵԱԿԱՆ ՆՇԱՆԱԿՈՒԹՅԱՆ ՈՒՂՂՈՒԹՅԱՄԲ.

ՀԱՍՑԵԱԿԱՆ ՆՇԱՆԱԿՈՒԹՅԱՆ ԱՌԱՆՁՆԱՀԱՏԿՈՒԹՅՈՒՆՆԵՐԻ ԵՎ ՍԱՀՄԱՆԱՓԱԿՈՒՄՆԵՐԻ ՑԱՆԿ

ՆԿԱՐԱԳՐՈՒԹՅՈՒՆ	ԳՈՒՅՆ (RGB)	ՀԱՄԱՐ
ՀՈՂԱՄԱՍԻ ՍԱՀՄԱՆ		
ՇԵՆՔԻ ԱՐՏԱՔԻՆ ՊԱՏԿԵՐԸ		
ՇԵՆՔԻ ՆԵՐՔԻՆ ՊԱՏԿԵՐԸ		
ՇԵՆՔԻ ՀԱՏԱԿԱՑՎԱԾ ՄԱՍԵՐԻ ՊԱՏԿԵՐԸ		
ՀՈՂԱՄԱՍԻ ՍԱՀՄԱՆԻ ՄՈՏԱՎՈՐ ԿԱՅՔԱՅԻՆ ՀԱՏՎԱԾԻ ՍԱՀՄԱՆԸ		
ՇԵՆՔԻ ՀԱՏԱԿԱՑՎԱԾ ՄԱՍԵՐԻ ՍԱՀՄԱՆԸ		
ՇԵՆՔԻ ՀԱՏԱԿԱՑՎԱԾ ՄԱՍԵՐԻ ՍԱՀՄԱՆԸ		
ՇԵՆՔԻ ՀԱՏԱԿԱՑՎԱԾ ՄԱՍԵՐԻ ՍԱՀՄԱՆԸ		
ՇԵՆՔԻ ՀԱՏԱԿԱՑՎԱԾ ՄԱՍԵՐԻ ՍԱՀՄԱՆԸ		

**ՍԱՀՄԱՆԱՓԱԿՈՒՄՆԵՐԻ ԵՎ ԱՌԱՆՁՆԱՀԱՏԿՈՒԹՅՈՒՆ

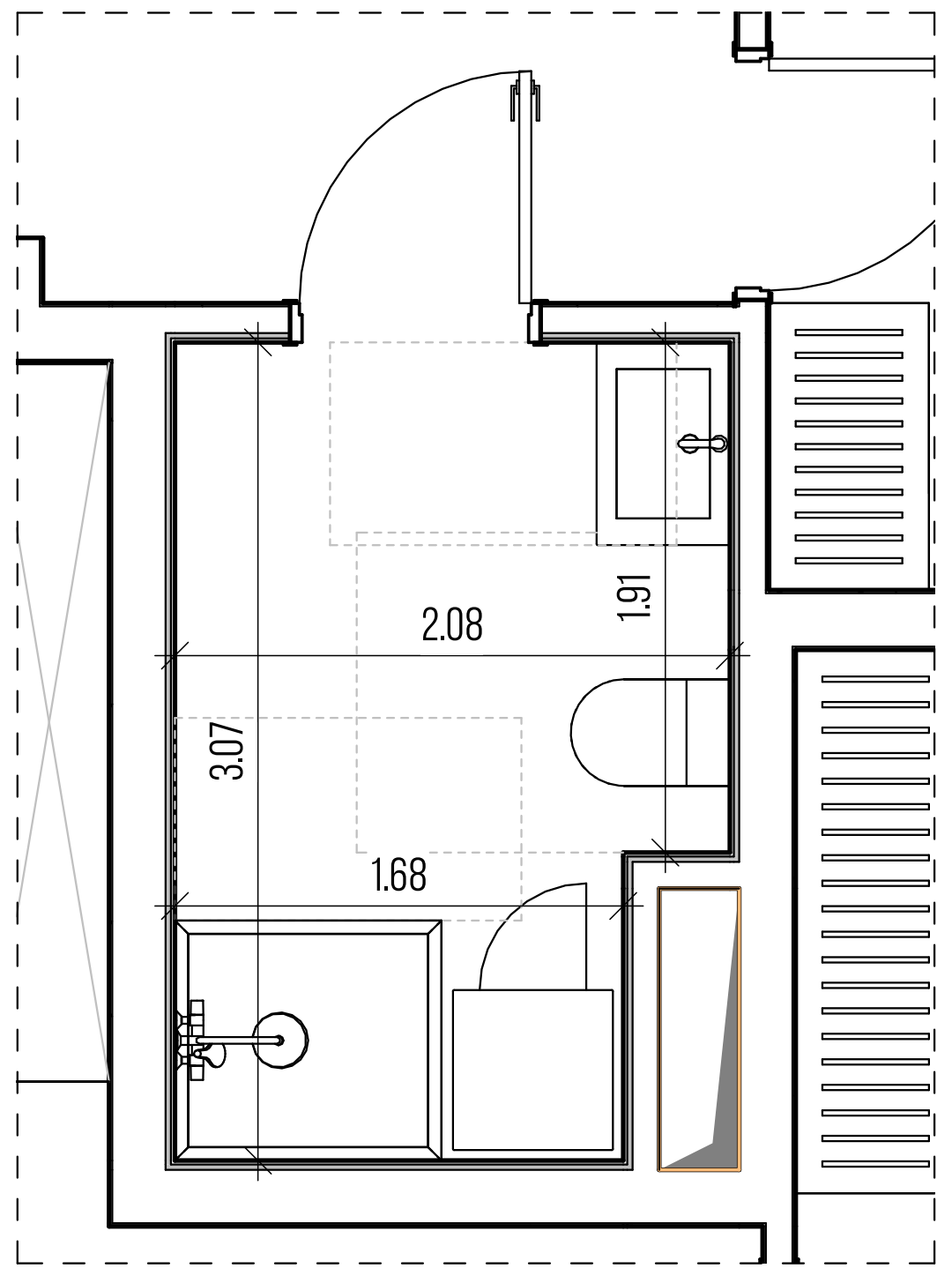

ა ბლოკი სართ.3 ბ.10_სან.კვანძი

1:50

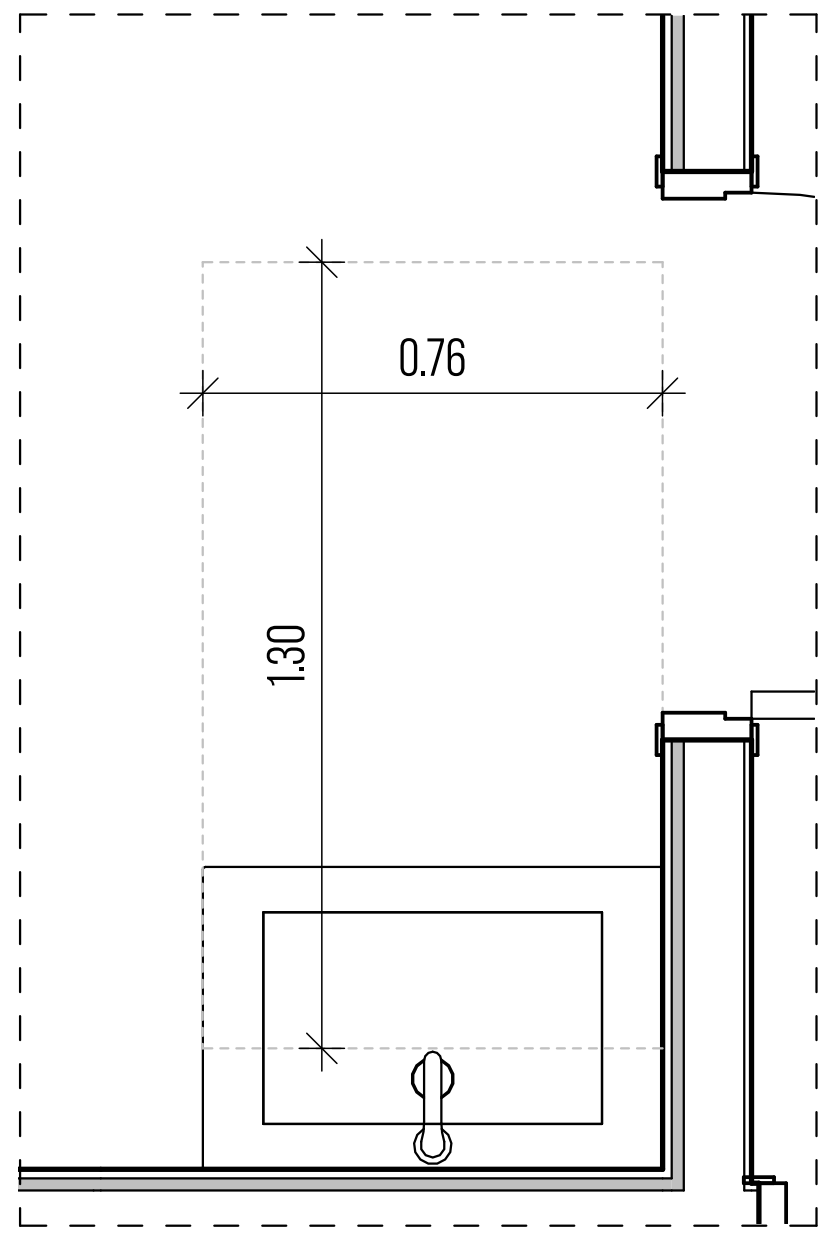

ბინა 10_თავისუფალი მანძილი ხელსაბანთან
1:25

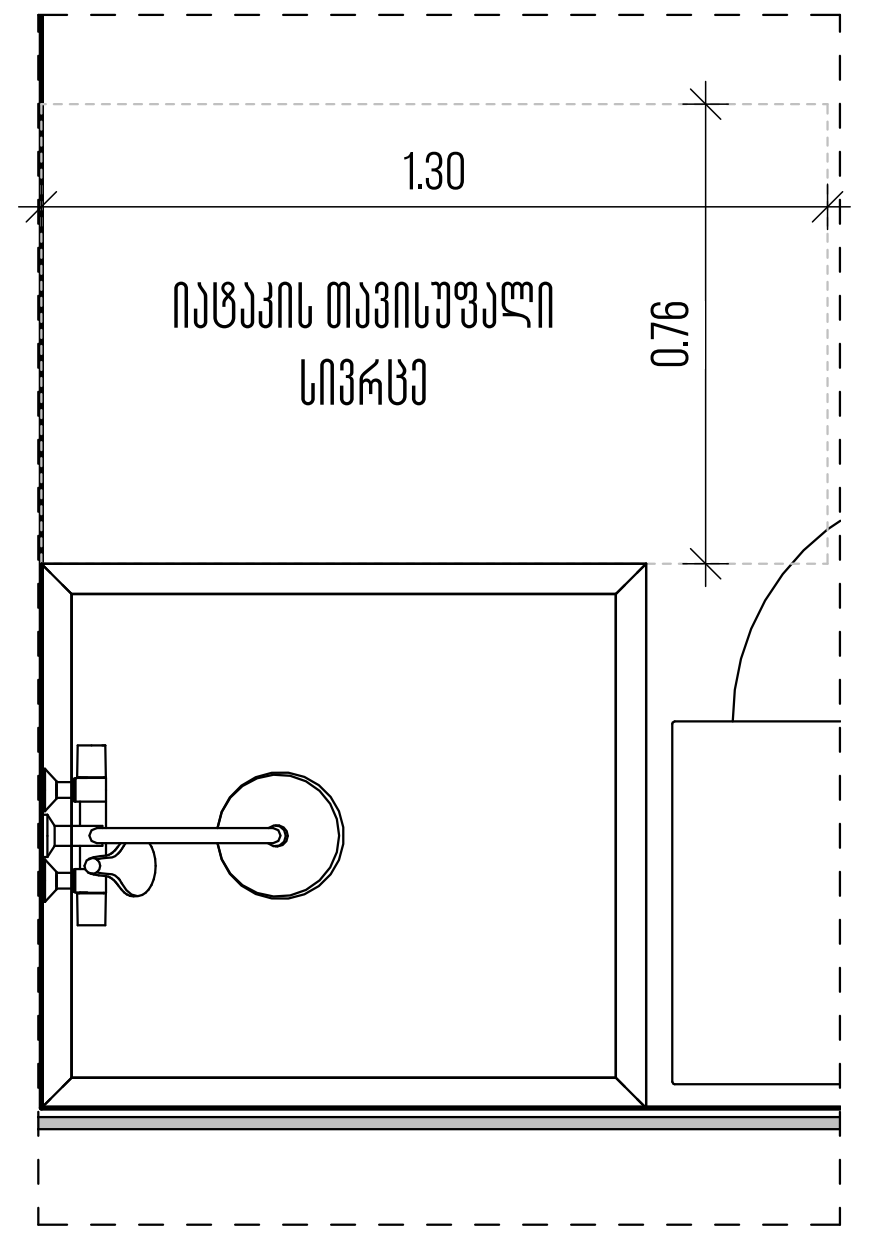

ბინა 10_თავისუფალი მანძილი აბაზანასთან
1:25

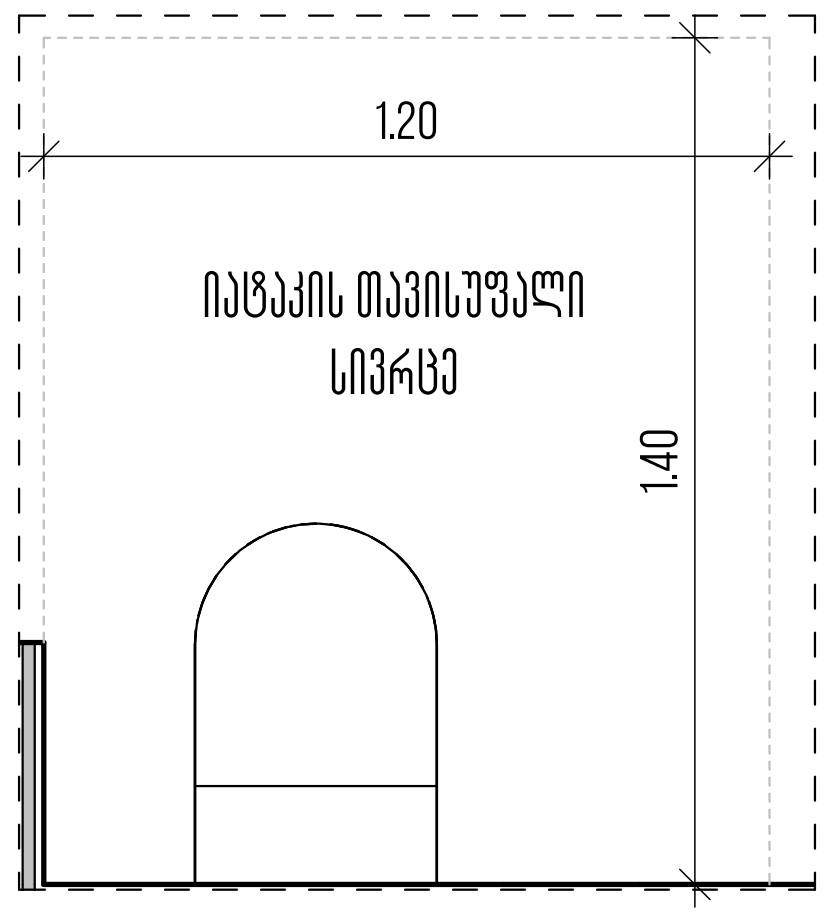

ბინა 10_თავისუფალი მანძილი უნიტაზიდან
1:25

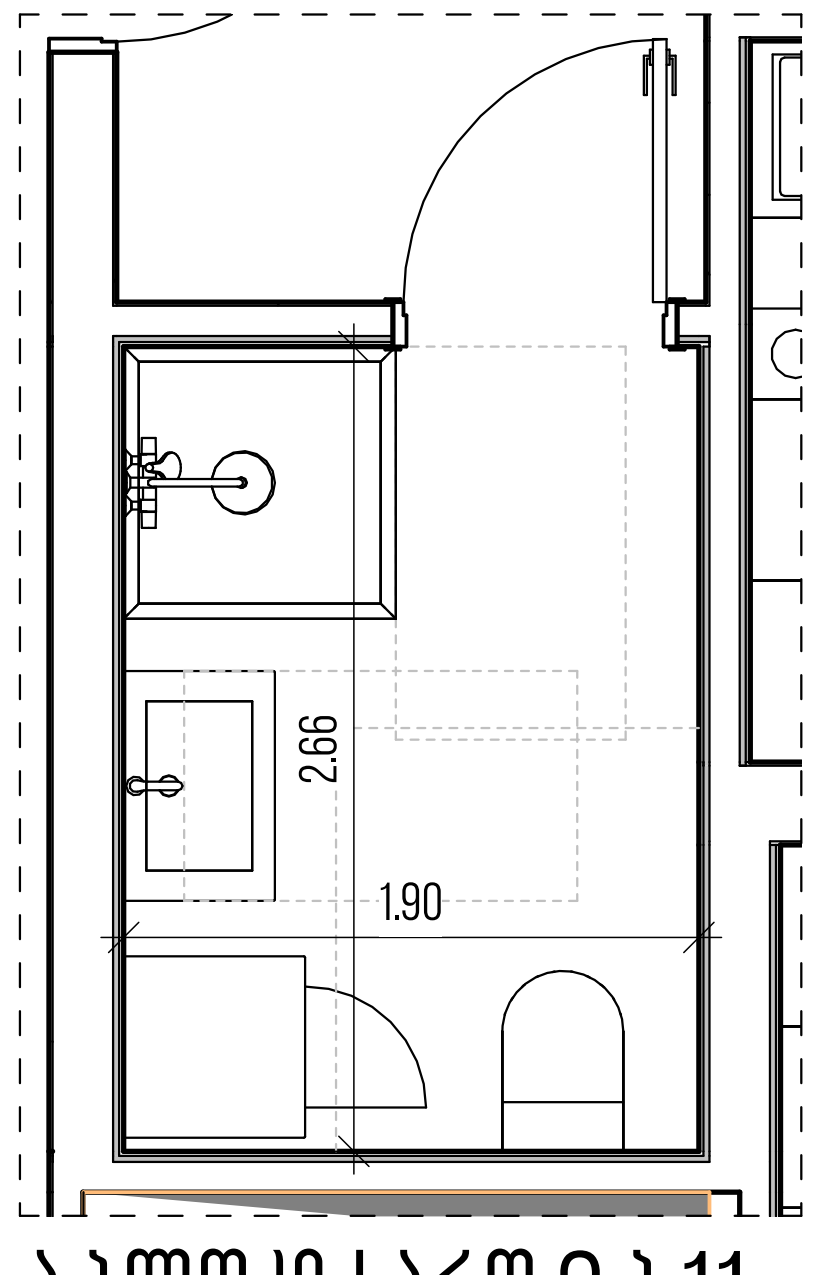

ა ბლოკი სართ.3 ბ.11_სან.კვანძი

1:50

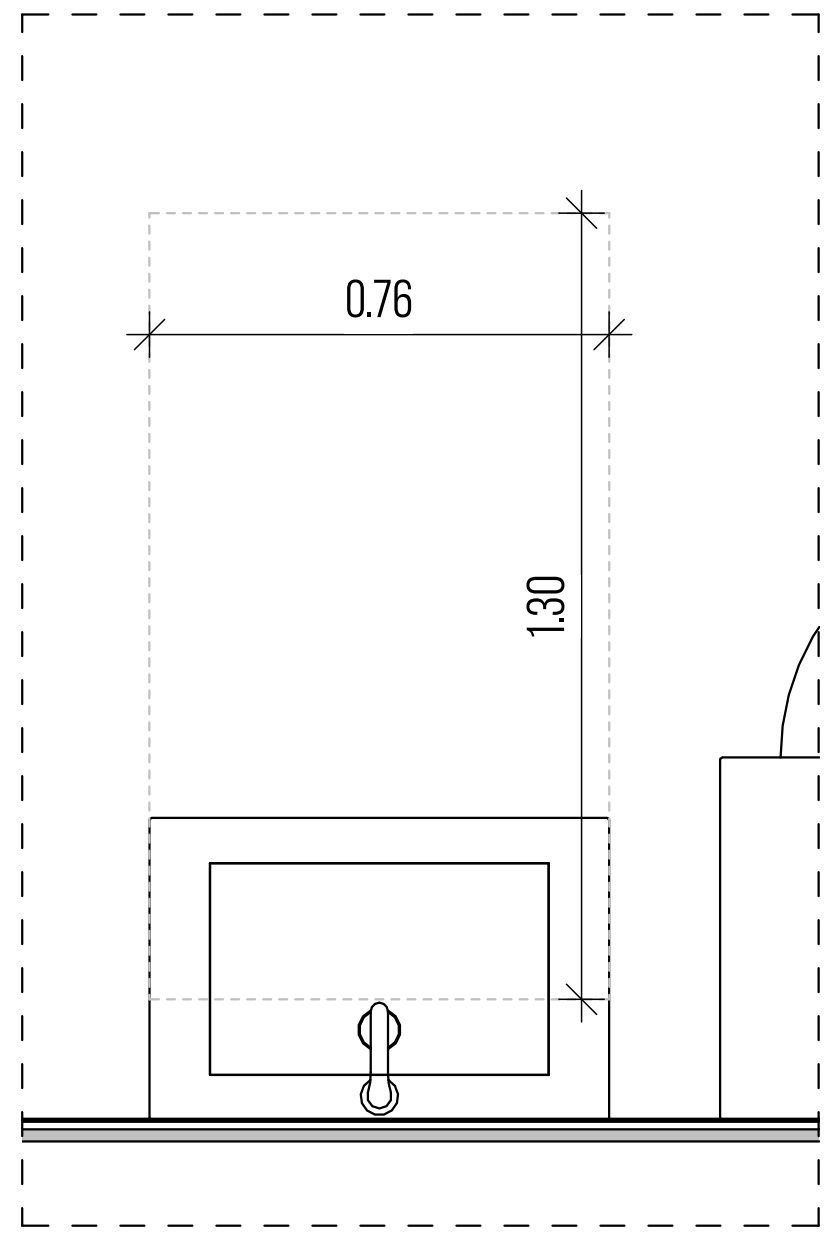

ბინა 11_თავისუფალი მანძილი ხელსაბანთან
1:25

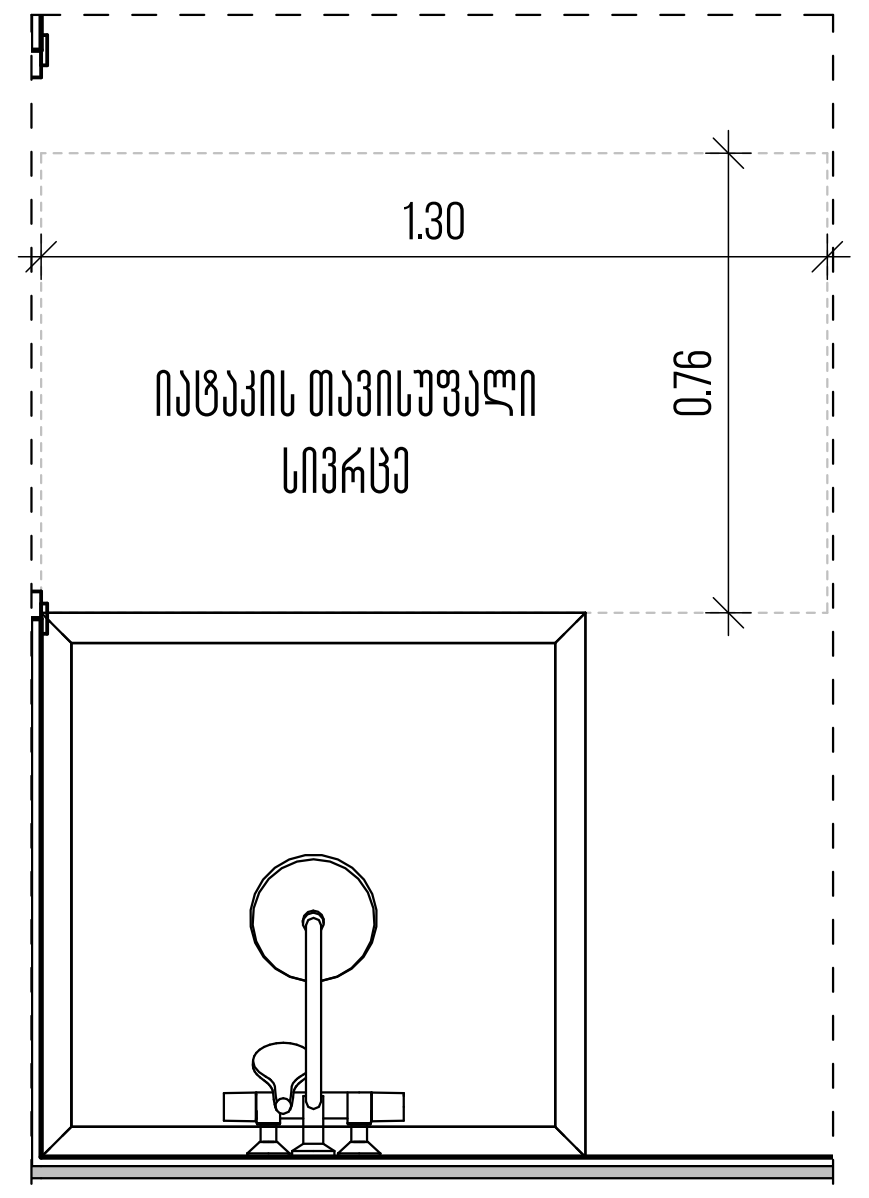

ბინა 11_თავისუფალი მანძილი აბაზანასთან
1:25

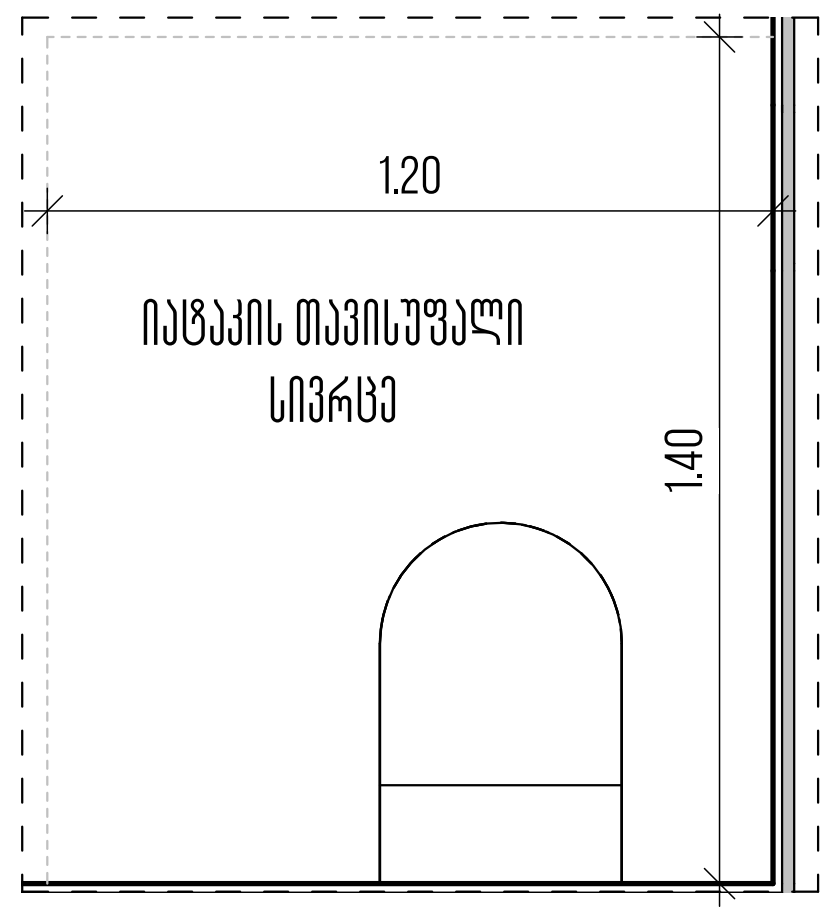

ბინა 11_თავისუფალი მანძილი უნიტაზიდან
1:25

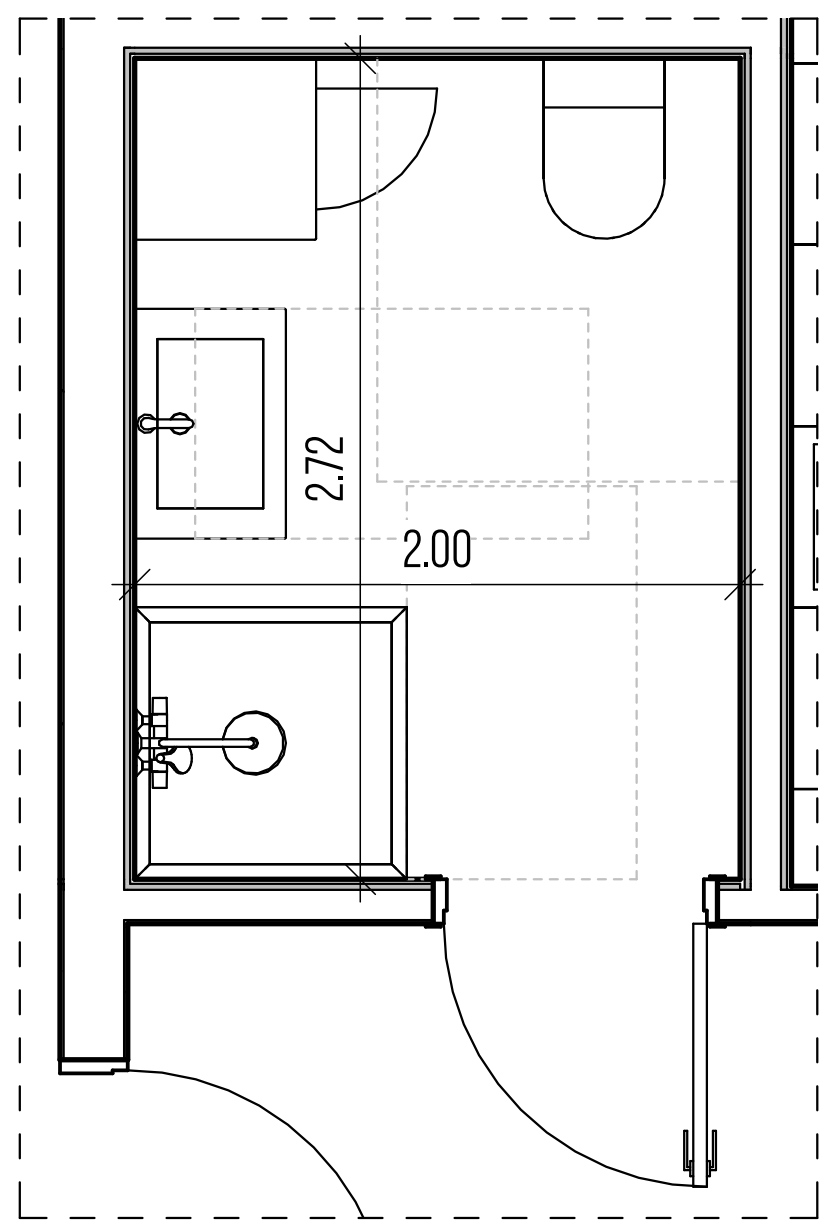

ა ბლოკი სართ.3 ბ.12_სან.კვანძი

1:50

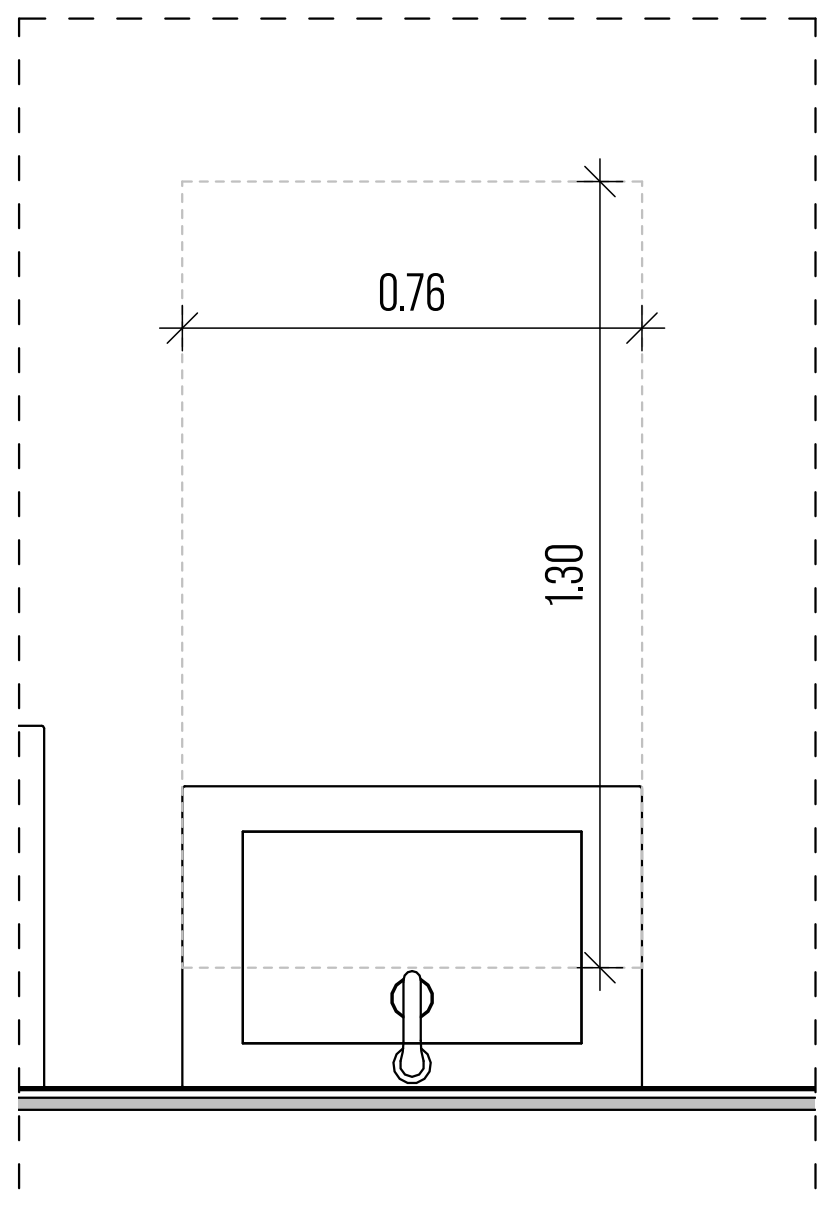

ბინა 12_თავისუფალი მანძილი ხელსაბანთან
1:25

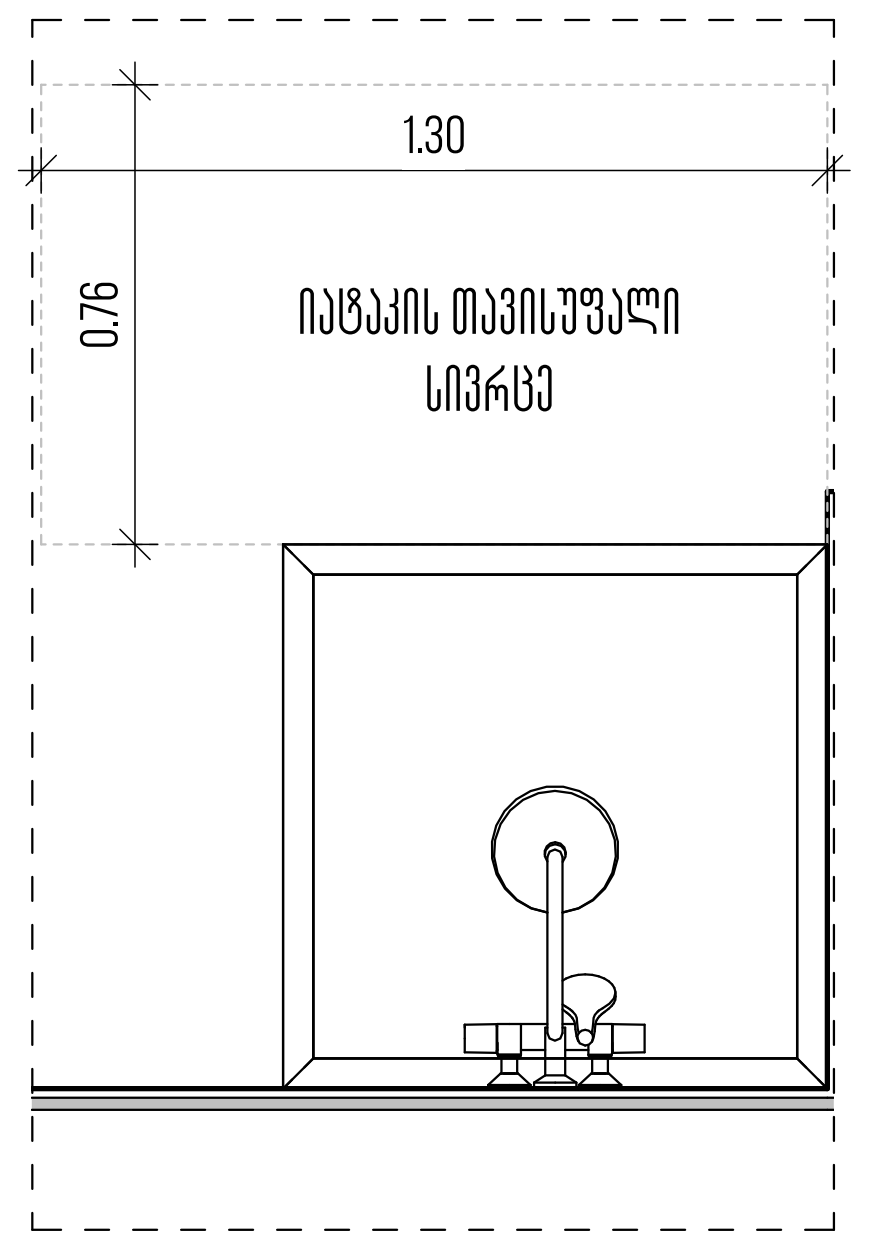

ბინა 12_თავისუფალი მანძილი აბაზანასთან
1:25

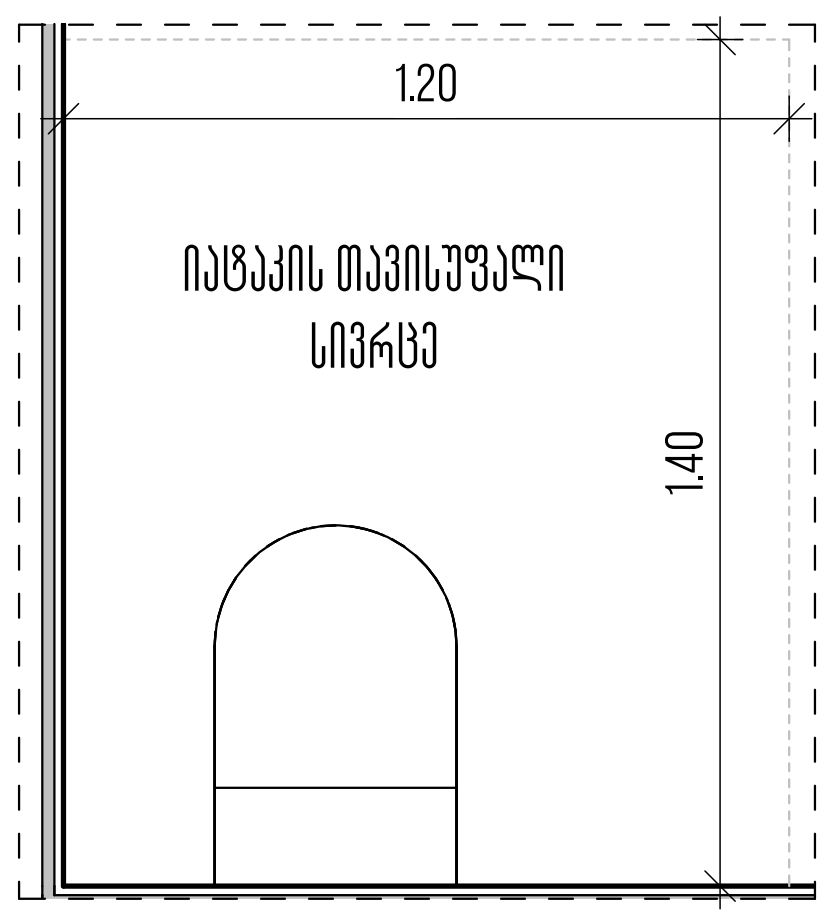

ბინა 12_თავისუფალი მანძილი უნიტაზიდან
1:25

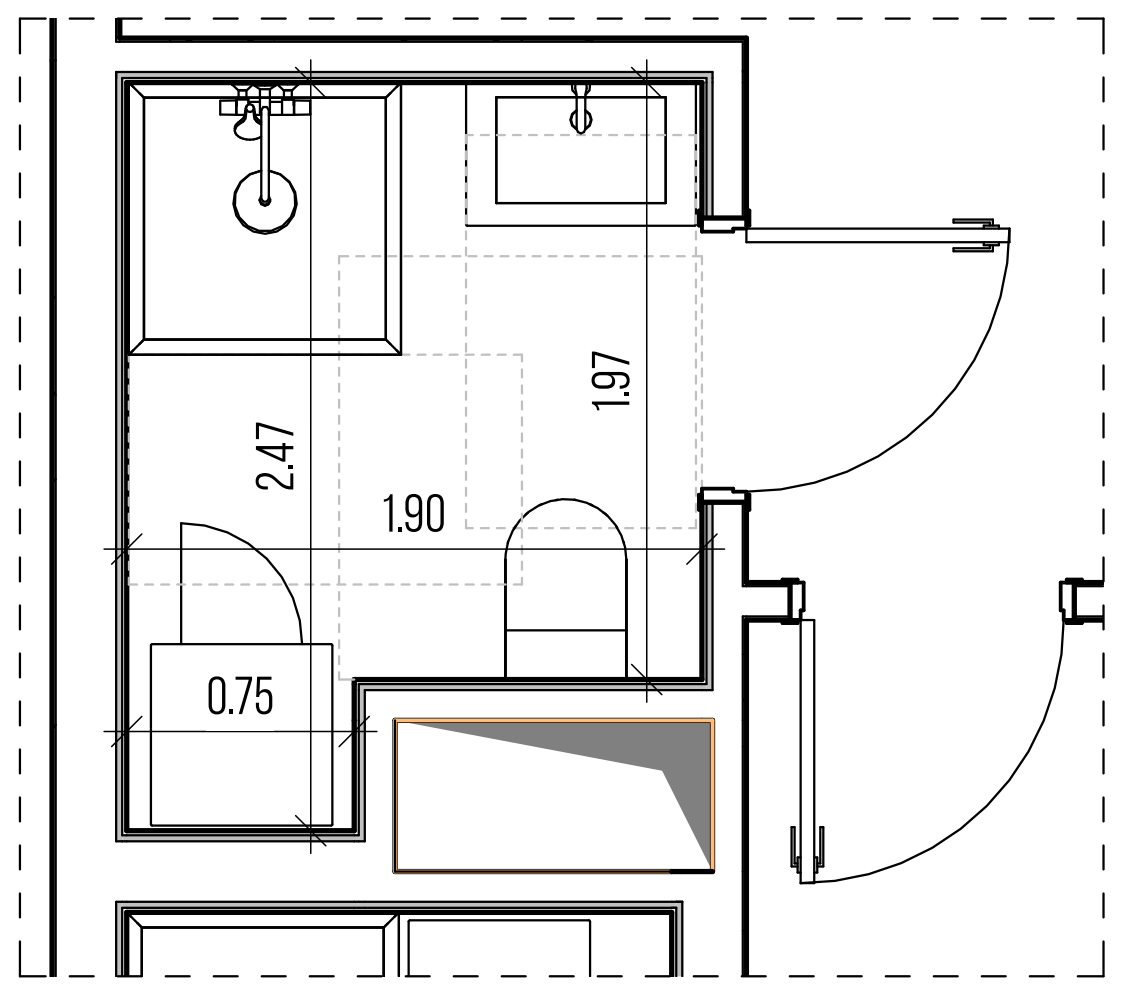

ა ბლოკი სართ.3 ბ.12_სან.კვანძი2

1:50

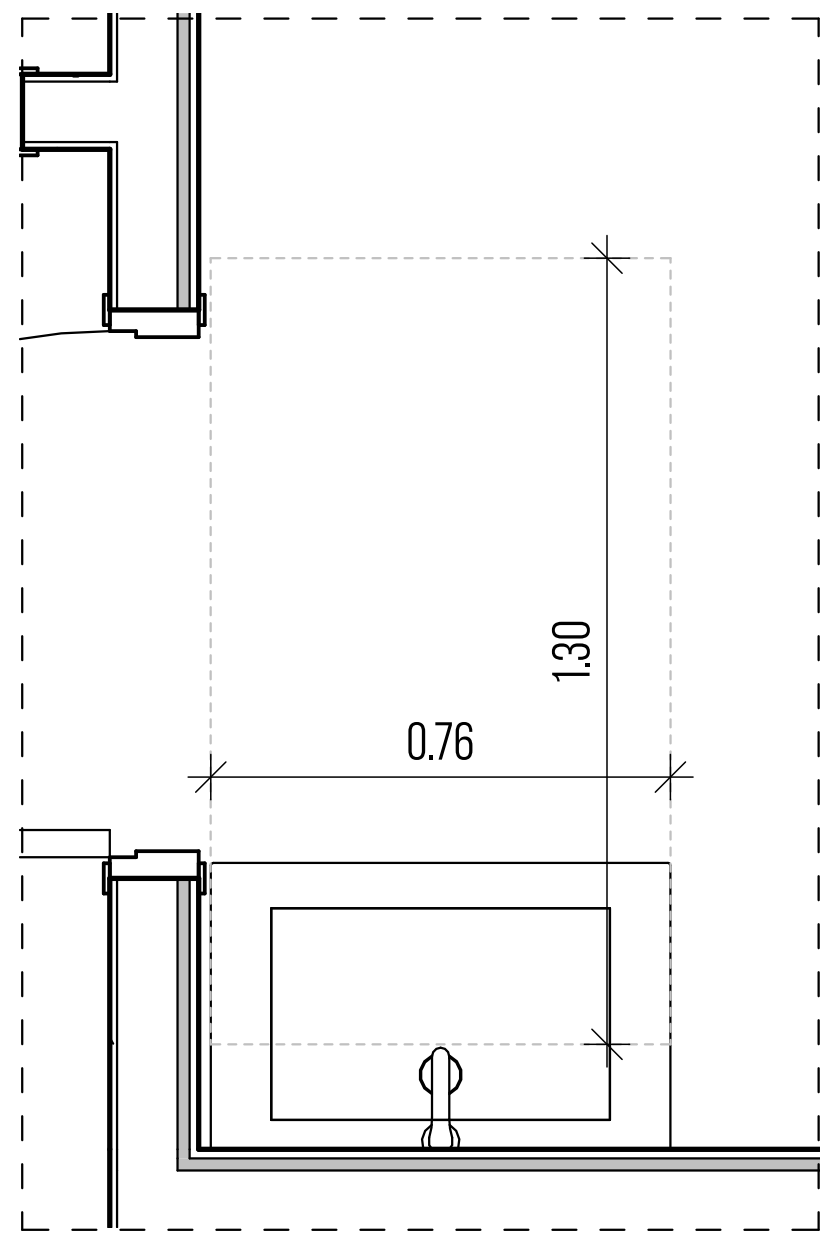

ბინა 12_თავისუფალი მანძილი ხელსაბანთან2
1:25

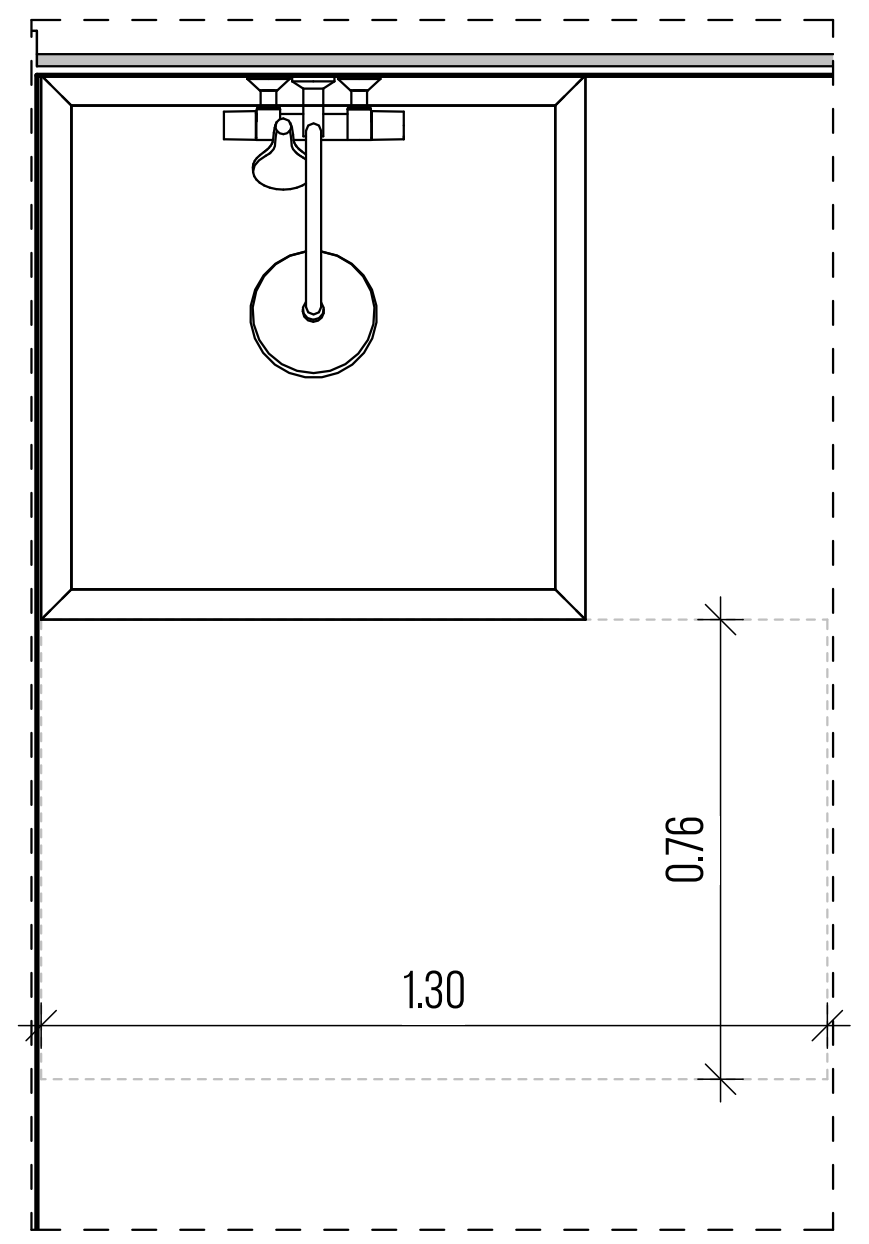

ბინა 12_თავისუფალი მანძილი აბაზანასთან2
1:25

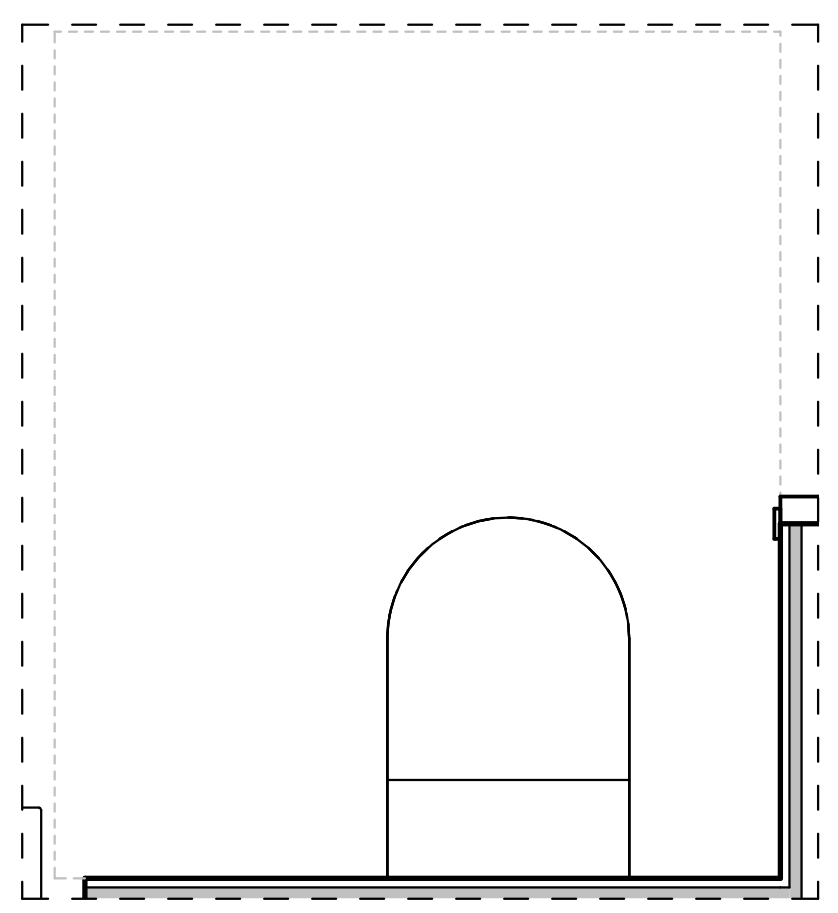

ბინა 12_თავისუფალი მანძილი უნიტაზიდან2
1:25

მთავარი არქიტექტორი, ავტორი:

ხმალაძე
არქიტექტორები

პროექტის დასახელება:
მრავალფუნქციური კომპლექსი

პროექტის მისამართი:
ქ.თბილისი, გორგასლის ქუჩა.

დამკვეთი:
ქისთოუნ დეველოპმენტი

პირობითი აღნიშვნები:

პირობითი აღნიშვნები/LEGEND
:

	მზიდი კონსტრუქცია
	არამზიდი კონსტრუქცია
	საკადასტრო საზღვარი
	განაშენიანების რეგულირების წითელი ხაზი
	სამეზობლო მიჯნის რეგულირების ხაზი

დაკავებულობის ჯგუფები	აღნიშვნა	ფერის კოდი
დამხმარე ჯგუფი (დს)		RGB 57-57-56
სამრეწველო ჯგუფი (სმ)		RGB 160-32-240
საქმიანი ჯგუფი (სქ)		RGB 79-12-187
სავაჭრო ჯგუფი (სვ)		RGB 255-0-0
სასაწყობე ჯგუფი (სწ)		RGB 136-135-134
საცხოვრებელი ჯგუფი (სც)		RGB 220-185-0

ტექნიკურ-ეკონომიკური მაჩვენებელი

სტადია:	PROJECT STATUS
მასშტაბი:	AS INDICATED
ფურცლის ზომა:	A2
თარიღი:	ISSUE DATE

ფურცლის სახელი:

სან.კვანძი დეტალი ა ბლოკი

ფურცლის N:	D 307
ავტორი:	გ.ხმალაძე
დახაზა:	AUTHOR
შეამოწმა:	CHECKER

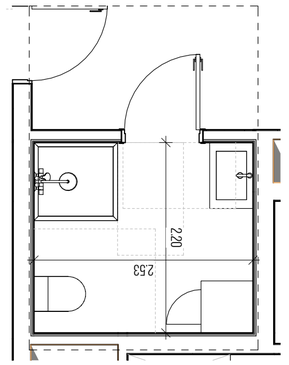

սրճարան.ցածր_16.3 ճաշասրահ սրահ 2

1:50

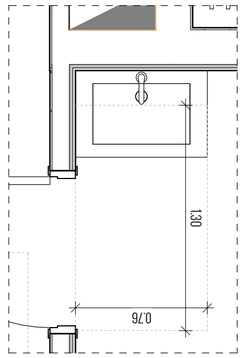

ջրմուղահեռացման սարքերով սանհանգույց_16 հարկ

1:25

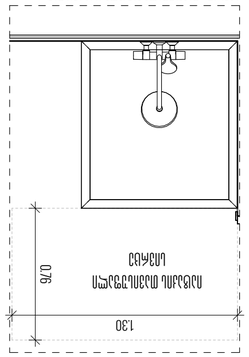

ջրմուղահեռացման սարքերով սանհանգույց_16 հարկ

1:25

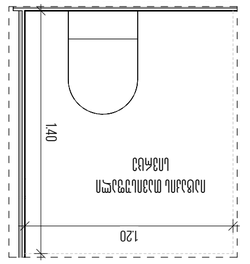

հաշմանդամների սանհանգույց_16 հարկ

1:25

հաշմանդամների սանհանգույց_16 հարկ

1:25

սրճարան.ցածր_16.3 ճաշասրահ սրահ 2

1:50

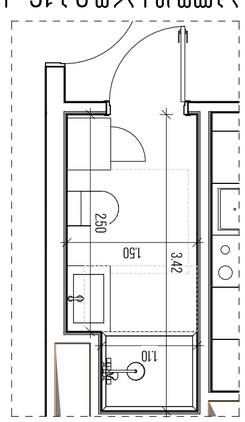

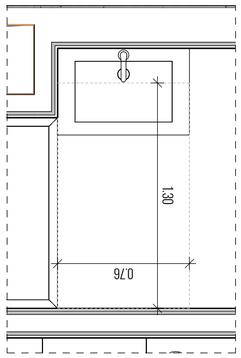

ջրմուղահեռացման սարքերով սանհանգույց_16 հարկ

1:25

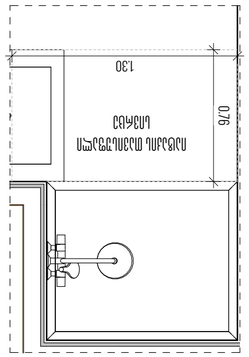

ջրմուղահեռացման սարքերով սանհանգույց_16 հարկ

1:25



հաշմանդամների սանհանգույց_16 հարկ

1:25

հաշմանդամների սանհանգույց_16 հարկ

1:25

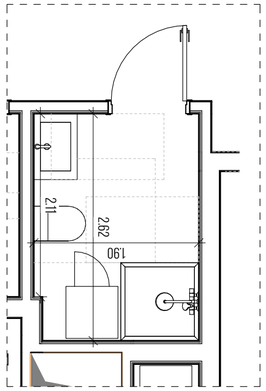

սրճարան.ցածր_13.3 ճաշասրահ սրահ 2

1:50

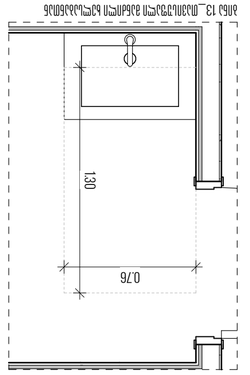

ջրմուղահեռացման սարքերով սանհանգույց_13 հարկ

1:25

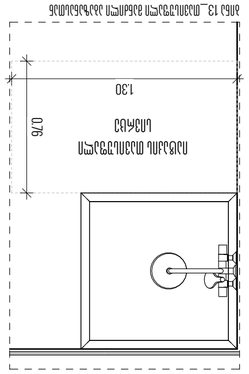

ջրմուղահեռացման սարքերով սանհանգույց_13 հարկ

1:25

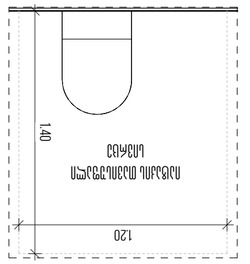

հաշմանդամների սանհանգույց_13 հարկ

1:25

հաշմանդամների սանհանգույց_13 հարկ

1:25

սրճարան.ցածր_14.3 ճաշասրահ սրահ 2

1:50

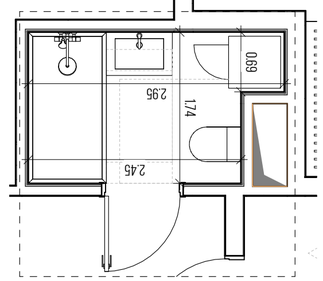

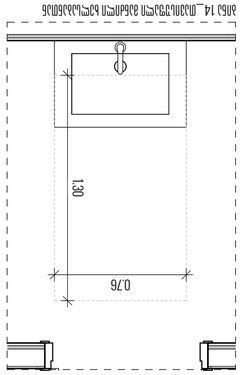

ջրմուղահեռացման սարքերով սանհանգույց_14 հարկ

1:25

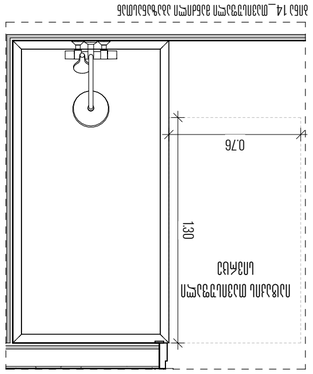

ջրմուղահեռացման սարքերով սանհանգույց_14 հարկ

1:25

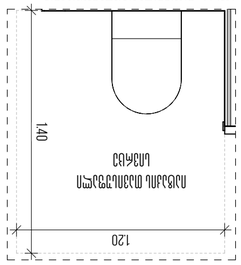

հաշմանդամների սանհանգույց_14 հարկ

1:25

հաշմանդամների սանհանգույց_14 հարկ

1:25

ՀԱՅԱՍՏԱՆԻ ՀԱՆՐԱՊԵՏՈՒԹՅԱՆ ԱՐԱՐԱՏ

ԿԱՐԱՎԱԳ

ԱՐՀԱՄՏՈՒԹՅՈՒՆ

ՀԱՍՏԱՏՈՂ ՄԱՐՄԻՆ՝ ՀԱՅԱՍՏԱՆԻ ԱՐՀԱՐԱՏ

ՄԱՐԴԱՀԱՄԱՐ ՄԱՀՄԱՆԱՓԱԿՈՒՄ ՀԱՄԱՐ

ՀԱՍՑԵ ՄԱՍՆԱԿՑՈՒԹՅՈՒՆ՝

ՀԱՅԱՍՏԱՆԻ ՀԱՆՐԱՊԵՏՈՒԹՅԱՆ ԱՐԱՐԱՏ ՄԱՐԶԻ ՀԱՄԱՅՆՔԱՊԵՏԱՐԱՆ

ՀԱՍՑԵ.

ՀԱՍՑԵՆ ՀԱՄԱՐ ՀԱՍՑԵՆ ՀԱՍՑԵՆ ՀԱՍՑԵՆ

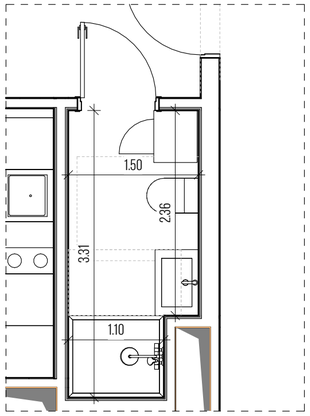

ა ბლოკი სართ.3 ბ.17_სან.კვანძი

1:50

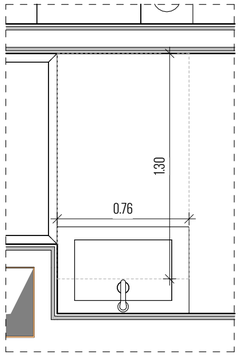

ბინა 17_მთვისშუალი განძილი ხელსაბანთან
1:25

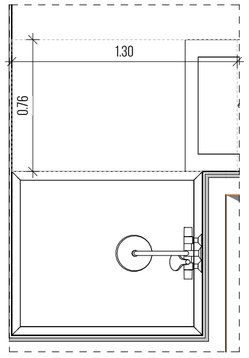

ბინა 17_მთვისშუალი განძილი აბაზანასთან
1:25

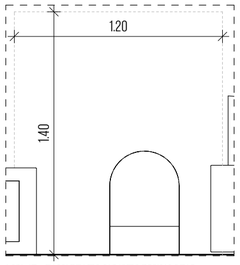

ბინა 17_მთვისშუალი განძილი უნიტაზიდან
1:25

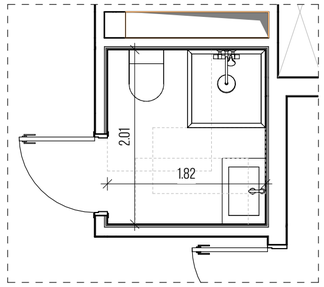

ა ბლოკი სართ.3 ბ.17_სან.კვანძი2

1:50

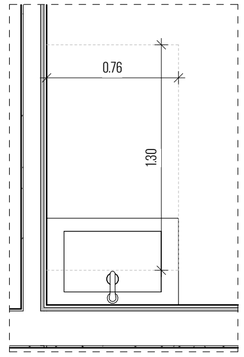

ბინა 17_მთვისშუალი განძილი ხელსაბანთან2
1:25

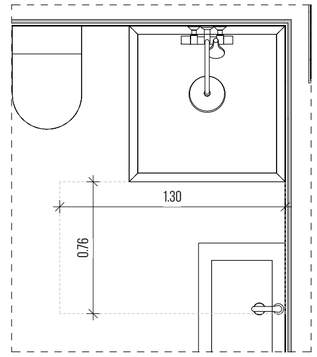

ბინა 17_მთვისშუალი განძილი აბაზანასთან2
1:25

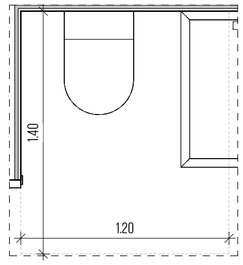

ბინა 17_მთვისშუალი განძილი უნიტაზიდან2
1:25

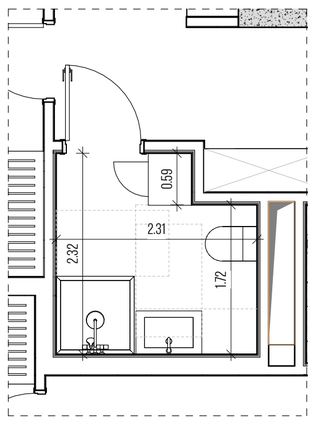

ა ბლოკი სართ.3 ბ.18_სან.კვანძი

1:50

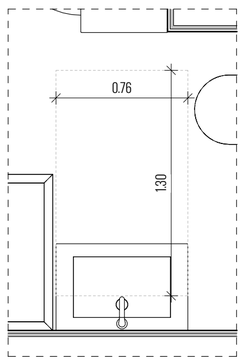

ბინა 18_მთვისშუალი განძილი ხელსაბანთან
1:25

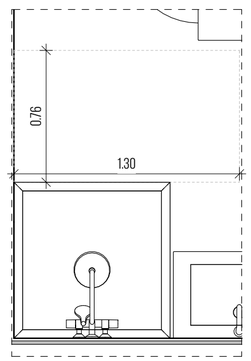

ბინა 18_მთვისშუალი განძილი აბაზანასთან
1:25

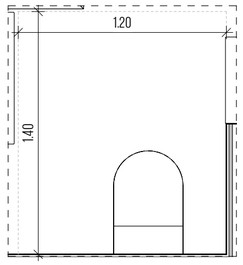

ბინა 18_მთვისშუალი განძილი უნიტაზიდან
1:25

მომავარი არქიტექტორი, ავტორი:

ხმალაძე

არქიტექტორები

პროექტის დასახელება:

მრავალფუნქციური კომპლექსი

პროექტის მისამართი:
ქ.თბილისი, გორგასლის ქუჩა.

დამკვეთი:
ქისთოუნ დეველოპმენტი

პირობითი აღნიშვნები:

პირობითი აღნიშვნები/LEGEND :

	მზიდი კონსტრუქცია
	არამზიდი კონსტრუქცია
	საკადასტრო საზღვარი
	განაშენიანების რეგულირების წითელი ხაზი
	სამეზობლო მიჯნის რეგულირების ხაზი

დაკანონებული ჯგუფები	აღნიშვნა	ფერის კოდი
დამხმარე ჯგუფი (დჯ)	RGB	57-57-56
სამრეწველო ჯგუფი (სმ)	RGB	160-32-240
საქმიანი ჯგუფი (სქ)	RGB	79-12-187
საპაჭრო ჯგუფი (სვ)	RGB	255-0-0
სასაწყობე ჯგუფი (სწ)	RGB	136-135-134
სახსოვრებელი ჯგუფი (სც)	RGB	220-185-0

ტექნიკურ-ეკონომიკური მაჩვენებელი

სტადია:	PROJECT STATUS
მასშტაბი:	AS INDICATED
ფურცლის ზომა:	A2
თარიღი:	ISSUE DATE
ფურცლის სახელი:	

სან.კვანძი დეტალი ა ბლოკი

ფურცლის N:	D 309
ავტორი:	მ.ხმალაძე
დახაზა:	AUTHOR
შეამოწმა:	CHECKER

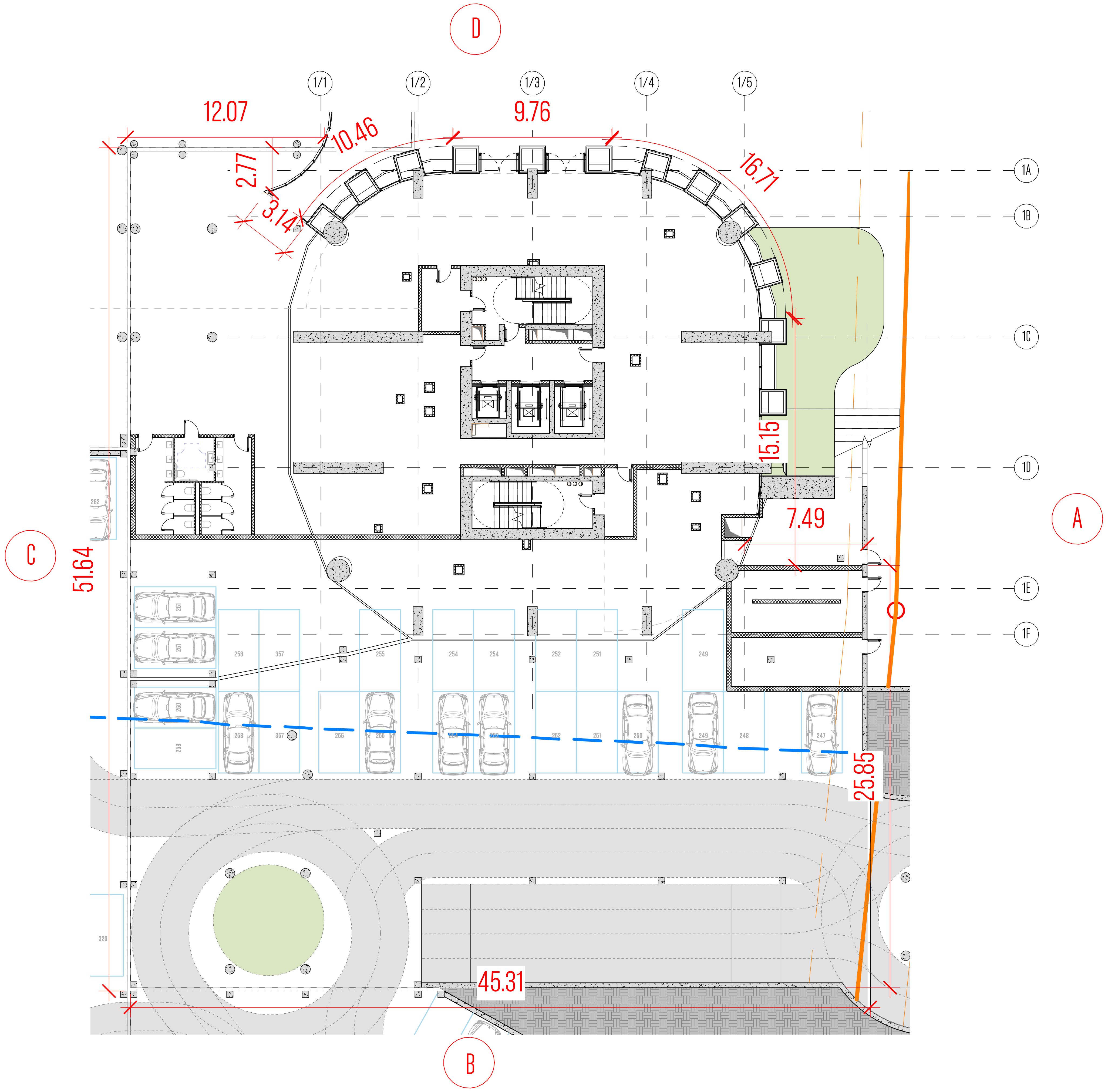

-4 ,00 ნიშნულის პერიმეტრი

P= 45.3+51.6+12+2.7+3.1+10.5+9.7+16.7+15.1+7.5+25.8=200

-4 ,00 ნიშნულის მიწისზედა ფასადის ფართობი

S=122+131+76=329

მიწის ზედაპირიდან ამოწევის საშუალო სიმაღლე S/P=329/200= 1.64

A

1:250

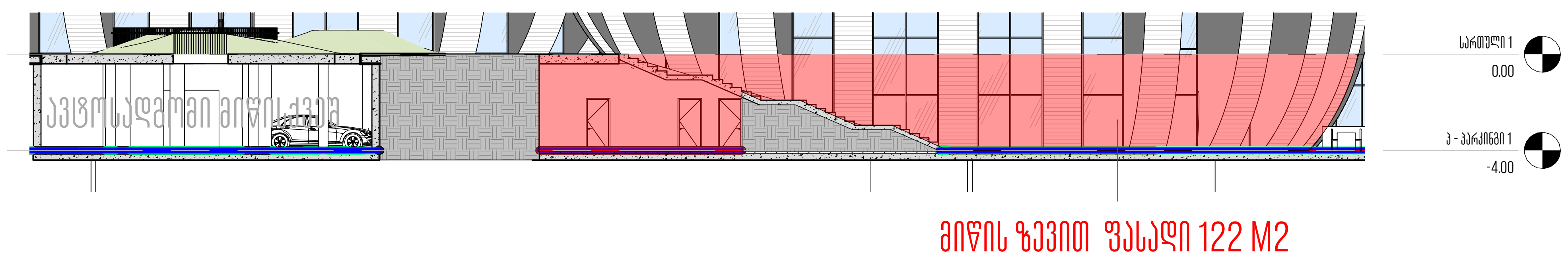

B

1:250

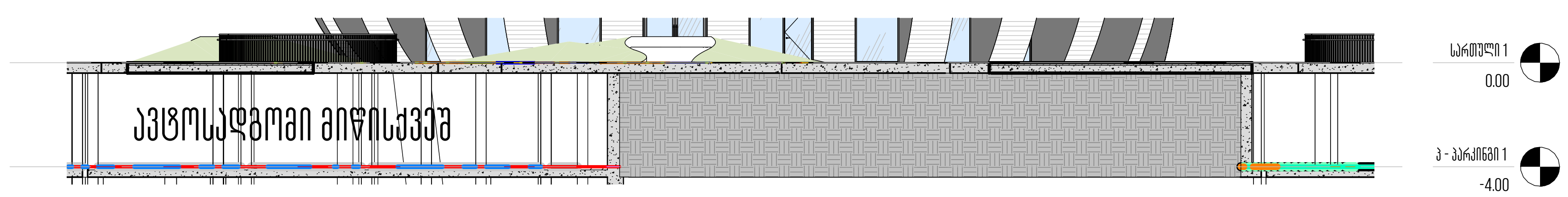

D

1:250

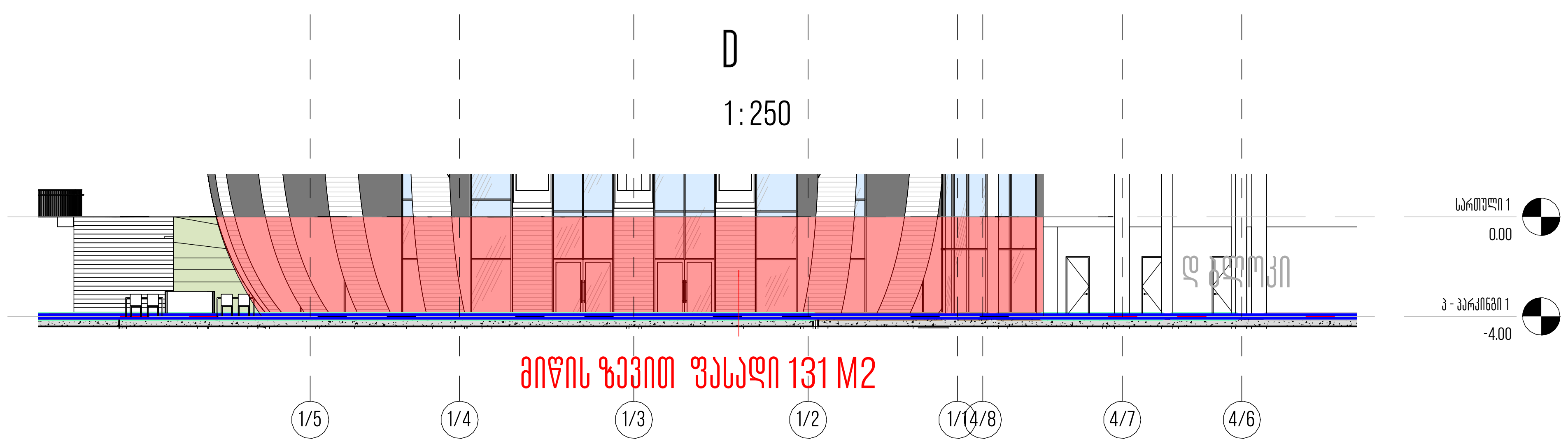

C

1:250

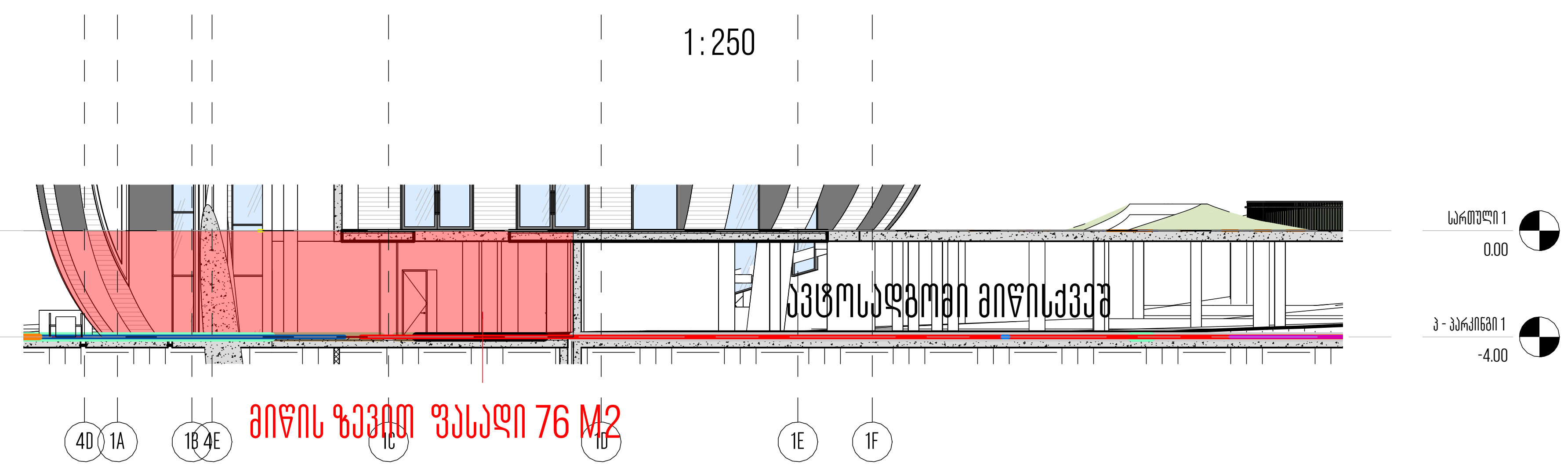

მთავარი არქიტექტორი, ავტორი:

ხმალაძე

არქიტექტორები

პროექტის დასახელება:

მრავალფუნქციური კომპლექსი

პროექტის მისამართი:

ქ.თბილისი, გორგასლის ქუჩა.

დამკვეთი:

ქისთოუნ დეველოპმენტი

პირობითი აღნიშვნები:

პირობითი აღნიშვნები/LEGEND :

	მზიდი კონსტრუქცია
	არამზიდი კონსტრუქცია
	საკადასტრო საზღვარი
	განაშენიანების რეგულირების წითელი ხაზი
	სამეზობლო მიჯნის რეგულირების ხაზი

დაკავებულობის ჯგუფები	აღნიშვნა	ფერის კოდი
დამხმარე ჯგუფი (დს)		RGB 57-57-56
სამრეწველო ჯგუფი (სმ)		RGB 160-32-240
საქმიანი ჯგუფი (სქ)		RGB 79-12-187
სავაჭრო ჯგუფი (სვ)		RGB 255-0-0
სასაწყობე ჯგუფი (სწ)		RGB 136-135-134
საცხოვრებელი ჯგუფი (სც)		RGB 220-185-0

ტექნიკურ-ეკონომიკური მაჩვენებელი

სტადია:	PROJECT STATUS
მასშტაბი:	1:250
ფურცლის ზომა:	A2
თარიღი:	ISSUE DATE
ფურცლის სახელი:	

A ბლოკის მიწისპირა სართულის ანგარიში გეგმა

ფურცლის N:	D 401
ავტორი:	გ.ხმალაძე
დახაზა:	AUTHOR
შეამოწმა:	CHECKER

სახურავი

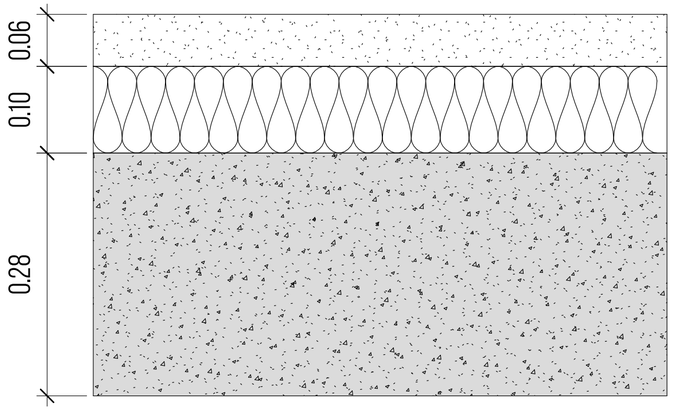

1. ბეტონი 28 სმ
2. ექსტრუდირებული პოლისტირონის ქაფი (XPS) 10სმ
3. ცემენტით მოჭიმვა 6 სმ

იატაკი

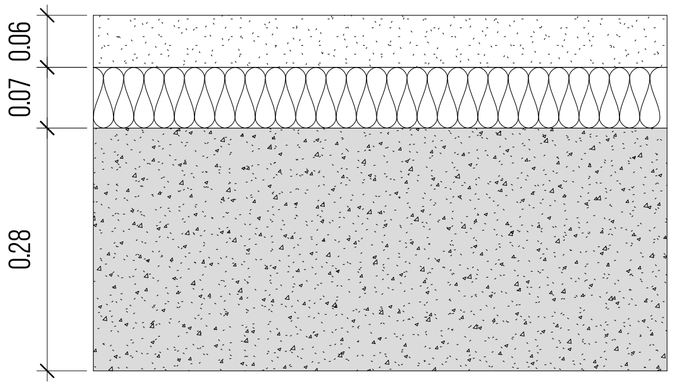

1. ბეტონი 28 სმ
2. ექსტრუდირებული პოლისტირონის ქაფი (XPS) 7სმ
3. ცემენტით მოჭიმვა 6 სმ

აივრბლოკის კედელი



1. აივრბლოკი 25 სმ
2. თაბაშირის ფითხი/ბათქაში 1სმ

მონოლითრი ბეტონის სვეტი

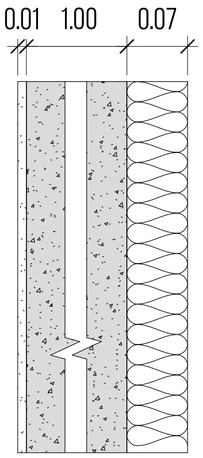

1. თაბაშირის ფითხი/ბათქაში 1სმ
2. ბეტონი 10სმ
3. მინერალური ბამბა (MW) 7სმ

მთავარი არქიტექტორი, პროექტის:

ხმალაძე

არქიტექტორები

პროექტის დასახელება:

მრავალფუნქციური კომპლექსი

პროექტის მისამართი:
ქ.თბილისი, გორგასლის ქუჩა.

დამკვეთი:
ქისთოუნ დეველოპმენტი

პირობითი აღნიშვნები:

პირობითი აღნიშვნები/LEGEND :

	მზიდი კონსტრუქცია
	არამზიდი კონსტრუქცია
	საკადასტრო საზღვარი
	განაშენიანების რეგულირების წითელი ხაზი
	სამეზობლო მიჯნის რეგულირების ხაზი

დაკანონებული ჯგუფები	აღნიშვნა	ფერის კოდი
დამხმარე ჯგუფი (დ)		RGB 57-57-56
სამრეწველო ჯგუფი (ს)		RGB 160-32-240
საქმიანი ჯგუფი (ქ)		RGB 79-12-187
საპარკო ჯგუფი (პ)		RGB 255-0-0
სასაწყობე ჯგუფი (წ)		RGB 136-135-134
სატრანსპორტო ჯგუფი (ტ)		RGB 220-185-0

ტექნიკურ-ეკონომიკური მაჩვენებელი

სტადია:	PROJECT STATUS
მასშტაბი:	1:5
ფურცლის ზომა:	A2
თარიღი:	ISSUE DATE
ფურცლის სახელი:	

ენერგოეფექტურობა ა_ბ_ც ბლოკი

ფურცლის N:	D 501
ავტორი:	გ.ხმალაძე
დახაზა:	AUTHOR
შეამოწმა:	CHECKER

ՀԱՅԱՐԱՏԱՆ ՊԱՇՏՊԱՆՈՒԹՅԱՆ ՄԱՐԶԱՅԻՆ
ՍԵՓԱԿԱՆ
ՄԱՐԶԱՅԻՆ ՊԱՇՏՊԱՆՈՒԹՅԱՆ

ՀԱՅԱՍՏԱՆԻ ՊԱՇՏՊԱՆՈՒԹՅԱՆ ՄԱՐԶԱՅԻՆ
ՊԱՐԶԱՏԵՍՉԱԿԱՆ
ՄՈՆԻԹՈՐԻՆԳ

ՀԱՅԱՍՏԱՆԻ ՊԱՇՏՊԱՆՈՒԹՅԱՆ ՄԱՐԶԱՅԻՆ
ՊԱՐԶԱՏԵՍՉԱԿԱՆ ՄՈՆԻԹՈՐԻՆԳ
ՀԱՍԱՐԱԿԱԿԱՆ ՊԱՇՏՊԱՆՈՒԹՅԱՆ ՏԱՐԱԾՔԱՅԻՆ
ՄԱՐՄՆԻ ՊԱՇՏՊԱՆՈՒԹՅԱՆ ՄԱՐՄՆԻ

ՀԱՅԱՍՏԱՆԻ ՊԱՇՏՊԱՆՈՒԹՅԱՆ ՄԱՐԶԱՅԻՆ ՊԱՐԶԱՏԵՍՉԱԿԱՆ ՄՈՆԻԹՈՐԻՆԳ ՀԱՄԱԿԱՐԳԻ ՊԱՇՏՊԱՆՈՒԹՅԱՆ ՏԱՐԱԾՔԱՅԻՆ ՄԱՐՄՆԻ ՊԱՇՏՊԱՆՈՒԹՅԱՆ ՄԱՐՄՆԻ

ՀԱՅԱՍՏԱՆԻ ՊԱՇՏՊԱՆՈՒԹՅԱՆ ՄԱՐԶԱՅԻՆ ՊԱՐԶԱՏԵՍՉԱԿԱՆ ՄՈՆԻԹՈՐԻՆԳ ՀԱՄԱԿԱՐԳԻ ՊԱՇՏՊԱՆՈՒԹՅԱՆ ՏԱՐԱԾՔԱՅԻՆ ՄԱՐՄՆԻ ՊԱՇՏՊԱՆՈՒԹՅԱՆ ՄԱՐՄՆԻ

ՀԱՅԱՍՏԱՆԻ ՊԱՇՏՊԱՆՈՒԹՅԱՆ ՄԱՐԶԱՅԻՆ ՊԱՐԶԱՏԵՍՉԱԿԱՆ ՄՈՆԻԹՈՐԻՆԳ ՀԱՄԱԿԱՐԳԻ ՊԱՇՏՊԱՆՈՒԹՅԱՆ ՏԱՐԱԾՔԱՅԻՆ ՄԱՐՄՆԻ ՊԱՇՏՊԱՆՈՒԹՅԱՆ ՄԱՐՄՆԻ

ՀԱՅԱՍՏԱՆԻ ՊԱՇՏՊԱՆՈՒԹՅԱՆ ՄԱՐԶԱՅԻՆ ՊԱՐԶԱՏԵՍՉԱԿԱՆ ՄՈՆԻԹՈՐԻՆԳ ՀԱՄԱԿԱՐԳԻ ՊԱՇՏՊԱՆՈՒԹՅԱՆ ՏԱՐԱԾՔԱՅԻՆ ՄԱՐՄՆԻ ՊԱՇՏՊԱՆՈՒԹՅԱՆ ՄԱՐՄՆԻ

ՀԱՅԱՍՏԱՆԻ ՊԱՇՏՊԱՆՈՒԹՅԱՆ ՄԱՐԶԱՅԻՆ ՊԱՐԶԱՏԵՍՉԱԿԱՆ ՄՈՆԻԹՈՐԻՆԳ ՀԱՄԱԿԱՐԳԻ ՊԱՇՏՊԱՆՈՒԹՅԱՆ ՏԱՐԱԾՔԱՅԻՆ ՄԱՐՄՆԻ ՊԱՇՏՊԱՆՈՒԹՅԱՆ ՄԱՐՄՆԻ

ՀԱՅԱՍՏԱՆԻ ՊԱՇՏՊԱՆՈՒԹՅԱՆ ՄԱՐԶԱՅԻՆ ՊԱՐԶԱՏԵՍՉԱԿԱՆ ՄՈՆԻԹՈՐԻՆԳ ՀԱՄԱԿԱՐԳԻ ՊԱՇՏՊԱՆՈՒԹՅԱՆ ՏԱՐԱԾՔԱՅԻՆ ՄԱՐՄՆԻ ՊԱՇՏՊԱՆՈՒԹՅԱՆ ՄԱՐՄՆԻ

ՀԱՅԱՍՏԱՆԻ ՊԱՇՏՊԱՆՈՒԹՅԱՆ ՄԱՐԶԱՅԻՆ ՊԱՐԶԱՏԵՍՉԱԿԱՆ ՄՈՆԻԹՈՐԻՆԳ ՀԱՄԱԿԱՐԳԻ ՊԱՇՏՊԱՆՈՒԹՅԱՆ ՏԱՐԱԾՔԱՅԻՆ ՄԱՐՄՆԻ ՊԱՇՏՊԱՆՈՒԹՅԱՆ ՄԱՐՄՆԻ

LEGEND ՀԱՏԱԿԱԳԾԵՐ ԵՎ ՆՇԱՆԱԿՆԵՐ՝

ՀԱՅԱՍՏԱՆԻ ՊԱՇՏՊԱՆՈՒԹՅԱՆ ՏԱՐԱԾՔ	
ՀԱՅԱՍՏԱՆԻ ՊԱՇՏՊԱՆՈՒԹՅԱՆ ՄԱՐՄԻՆ	
ՀԱՅԱՍՏԱՆԻ ՊԱՇՏՊԱՆՈՒԹՅԱՆ ՄԱՐԶԱՅԻՆ ՊԱՐԶԱՏԵՍՉԱԿԱՆ ՄՈՆԻԹՈՐԻՆԳ ՀԱՄԱԿԱՐԳԻ ՊԱՇՏՊԱՆՈՒԹՅԱՆ ՏԱՐԱԾՔԱՅԻՆ ՄԱՐՄՆԻ ՊԱՇՏՊԱՆՈՒԹՅԱՆ ՄԱՐՄՆԻ	
ՀԱՅԱՍՏԱՆԻ ՊԱՇՏՊԱՆՈՒԹՅԱՆ ՄԱՐԶԱՅԻՆ ՊԱՐԶԱՏԵՍՉԱԿԱՆ ՄՈՆԻԹՈՐԻՆԳ ՀԱՄԱԿԱՐԳԻ ՊԱՇՏՊԱՆՈՒԹՅԱՆ ՏԱՐԱԾՔԱՅԻՆ ՄԱՐՄՆԻ ՊԱՇՏՊԱՆՈՒԹՅԱՆ ՄԱՐՄՆԻ ՀԱՏՎԱԾ ՏԱՐԱԾՔ	

ՀԱՐԿԱՅԻՆ ՀԱՄԱԿԱՐԳԻ ՀԱՏՎԱԾ	ՀԱՏՎԱԾԻ ՄԱԿԵՐԵՍ	ՀԱՏՎԱԾԻ ՔԱՆԱԿ
ՀԱՅԱՍՏԱՆԻ ՊԱՇՏՊԱՆՈՒԹՅԱՆ ՄԱՐԶԱՅԻՆ ՊԱՐԶԱՏԵՍՉԱԿԱՆ ՄՈՆԻԹՈՐԻՆԳ ՀԱՄԱԿԱՐԳԻ ՊԱՇՏՊԱՆՈՒԹՅԱՆ ՏԱՐԱԾՔԱՅԻՆ ՄԱՐՄՆԻ ՊԱՇՏՊԱՆՈՒԹՅԱՆ ՄԱՐՄՆԻ		