ՀԱՅԱՐԱՏ, ԱՐԱՐԱՏՅԱՆ ՄԱՐԶԱՊԵՏԱՐԱՆ

ՀԱՐԱՐԱՏ

ՀԱՅԱՍՏԱՆԻ ՀԱՆՐԱՊԵՏՈՒԹՅԱՆ

ՀԱՅԱՍՏԱՆԻ ՀԱՆՐԱՊԵՏՈՒԹՅԱՆ ԱՐԱՐԱՏԻ ՄԱՐԶԻ ՀԱՄԱՅՆՔԱՊԵՏԱՐԱՆԻ
ՀԱՄԱՅՆՔԱՅԻՆ ՀԱՇՎԵՏՎՈՂՈՒԹՅԱՆ
ՀԱՐԱՐԱՏ ՔԱՂԱՔԱՅԻՆ ՀԱՄԱԿԱՐԳՉՄԱՆ ԳՐԱՍԵՆՅԱԿ
ՀԱՄԱՀԱՅԿԱԿԱՆ ՀԱՄԱՐԱՐՈՒԹՅԱՆ
ՀԱՄԱՅՆՔԱՅԻՆ ՍԵՓԱԿԱՆՈՒԹՅԱՆ ՕԲՅԵԿՏԵՐԻ ԳՈՐԾԱՐԱՐՈՒԹՅԱՆ ՎԱՐՉՈՒԹՅԱՆ
ՀԱՄԱՅՆՔԱՅԻՆ ՍԵՓԱԿԱՆՈՒԹՅԱՆ ՕԲՅԵԿՏԵՐԻ ԳՈՐԾԱՐԱՐՈՒԹՅԱՆ ՎԱՐՉՈՒԹՅԱՆ

ՀԱՄԱՅՆՔԱՅԻՆ ՍԵՓԱԿԱՆՈՒԹՅԱՆ ՕԲՅԵԿՏԵՐԻ ՇԻՆԱՐԱՐՈՒԹՅԱՆ ՀԱՄԱՐ

ՀԱՄԱՅՆՔԱՅԻՆ ՍԵՓԱԿԱՆՈՒԹՅԱՆ ՕԲՅԵԿՏԻ ՀԱՍՑԵՆԵՐԻ ՀԱՄԱԼԻՐ ՇԻՆԱՐԱՐՈՒԹՅԱՆ ԱՐԱՐԱՏ ՔԱՂԱՔԻ ԿԵՆՏՐՈՆԱԿԱՆ ՄԱՍՈՒՄ, ՀԱՄԱՅՆՔԱՅԻՆ ՍԵՓԱԿԱՆՈՒԹՅԱՆ ՀԱՍՑԵՆԵՐԻ ՀԱՄԱԼԻՐ ՇԻՆԱՐԱՐՈՒԹՅԱՆ ԱՐԱՐԱՏ ՔԱՂԱՔԻ ԿԵՆՏՐՈՆԱԿԱՆ ՄԱՍՈՒՄ, ՀԱՄԱՅՆՔԱՅԻՆ ՍԵՓԱԿԱՆՈՒԹՅԱՆ ՀԱՍՑԵՆԵՐԻ ՀԱՄԱԼԻՐ ՇԻՆԱՐԱՐՈՒԹՅԱՆ

ՀԱՄԱՅՆՔԱՅԻՆ ՍԵՓԱԿԱՆՈՒԹՅԱՆ ՕԲՅԵԿՏԻ





סטטוס:	PROJECT STATUS
קנה מידה:	1:250
גודל גיליון:	A2
תאריך:	ISSUE DATE

3 מרפסת - חזית צפון-מערב - 2-6 קומות טיפוסיות

שלב:	B 104
מהנדס:	אלחנתי ושות'
מתכנן:	AUTHOR
בדק:	CHECKER

מגורים, מסחר ומשרדים בתל אביב
מגדל אלחנתי
אלחנתי 3, תל אביב

מרפסת

מגדל אלחנתי

מגורים, מסחר ומשרדים בתל אביב

מגדל אלחנתי 3, תל אביב



ՀԱՅԱՍՏԱՆԻ ՀԱՆՐԱՊԵՏՈՒԹՅԱՆ ԿԱՌԱՎԱՐՈՒԹՅԱՆ

ՀՀՀՄ

ՀԱՅԱՍՏԱՆԻ ՀԱՆՐԱՅԻՆ ՄԻՈՒԹՅԱՆ

ՀԱՅԱՍՏԱՆԻ ՀԱՆՐԱՊԵՏՈՒԹՅԱՆ ԿԱՌԱՎԱՐՈՒԹՅԱՆ ԱՇԽԱՏԱԿԱԶՄ

ՀԱՅԱՍՏԱՆԻ ՀԱՆՐԱՊԵՏՈՒԹՅԱՆ ՏԱՐԱԾՔԱՅԻՆ ԿԱՌԱՎԱՐՄԱՆ ԵՎ ԵՆԹԱԿԱՌՈՒՑՎԱԾՔՆԵՐԻ ԿԱՌԱՎԱՐՄԱՆ ՆԱԽԱՐԱՐՈՒԹՅՈՒՆ

ՀՀ, ք. Երևան, Կառավարական 3

ՀՀՀՄ ՀՀ ՏԿԵՆ-ի ենթակայության ՊՈԱԿ

ՀԱՐԿԱՅԻՆ ՀԱՄԱԿԱՐԳԱՅԻՆ ՄԱՍ

ՀԱՐԿԱՅԻՆ ՀԱՄԱԿԱՐԳԱՅԻՆ ՄԱՍ

ՀԱՐԿԱՅԻՆ ՀԱՄԱԿԱՐԳԱՅԻՆ ՄԱՍ

ՀԱՐԿԱՅԻՆ ՀԱՄԱԿԱՐԳԱՅԻՆ ՄԱՍ

ՀԱՐԿԱՅԻՆ ՀԱՄԱԿԱՐԳԱՅԻՆ ՄԱՍ

LEGEND ՕՐԻՆԱԿՆԵՐ

ՀԱՐԿԱՅԻՆ ՀԱՄԱԿԱՐԳԱՅԻՆ ՄԱՍ	
ՀԱՐԿԱՅԻՆ ՀԱՄԱԿԱՐԳԱՅԻՆ ՄԱՍ	
ՀԱՐԿԱՅԻՆ ՀԱՄԱԿԱՐԳԱՅԻՆ ՄԱՍ	
ՀԱՐԿԱՅԻՆ ՀԱՄԱԿԱՐԳԱՅԻՆ ՄԱՍ ՀԱՐԿԱՅԻՆ ՀԱՄԱԿԱՐԳԱՅԻՆ ՄԱՍ	
ՀԱՐԿԱՅԻՆ ՀԱՄԱԿԱՐԳԱՅԻՆ ՄԱՍ	

ՊԱՏՄ. ՆՈՒՅՆ	ՀԱՏԿՈՒԹՅՈՒՆ	ՀԱՐԿԱՅԻՆ ՀԱՄԱԿԱՐԳԱՅԻՆ ՄԱՍ
		ՀԱՐԿԱՅԻՆ ՀԱՄԱԿԱՐԳԱՅԻՆ ՄԱՍ (գլ.) RAB 57-57-56
		ՀԱՐԿԱՅԻՆ ՀԱՄԱԿԱՐԳԱՅԻՆ ՄԱՍ (կմ.) RAB 160-32-240
		ՀԱՐԿԱՅԻՆ ՀԱՄԱԿԱՐԳԱՅԻՆ ՄԱՍ (կմ.) RAB 79-12-187
		ՀԱՐԿԱՅԻՆ ՀԱՄԱԿԱՐԳԱՅԻՆ ՄԱՍ (կմ.) RAB 255-0-0
		ՀԱՐԿԱՅԻՆ ՀԱՄԱԿԱՐԳԱՅԻՆ ՄԱՍ (կմ.) RAB 136-135-134
		ՀԱՐԿԱՅԻՆ ՀԱՄԱԿԱՐԳԱՅԻՆ ՄԱՍ (կմ.) RAB 220-185-0

ՀԱՐԿԱՅԻՆ ՀԱՄԱԿԱՐԳԱՅԻՆ ՄԱՍ-ՀԱՐԿԱՅԻՆ ՀԱՄԱԿԱՐԳԱՅԻՆ ՄԱՍ

ՀԱՐԿԱՅԻՆ ՀԱՄԱԿԱՐԳԱՅԻՆ ՄԱՍ	D 101
ՀԱՐԿԱՅԻՆ ՀԱՄԱԿԱՐԳԱՅԻՆ ՄԱՍ	3.5m/sec²
ՀԱՐԿԱՅԻՆ ՀԱՄԱԿԱՐԳԱՅԻՆ ՄԱՍ	AUTHOR
ՀԱՐԿԱՅԻՆ ՀԱՄԱԿԱՐԳԱՅԻՆ ՄԱՍ	CHECKER

ՀԱՐԿԱՅԻՆ ՀԱՄԱԿԱՐԳԱՅԻՆ ՄԱՍ	PROJECT STATUS
ՀԱՐԿԱՅԻՆ ՀԱՄԱԿԱՐԳԱՅԻՆ ՄԱՍ	1:25
ՀԱՐԿԱՅԻՆ ՀԱՄԱԿԱՐԳԱՅԻՆ ՄԱՍ	A2
ՀԱՐԿԱՅԻՆ ՀԱՄԱԿԱՐԳԱՅԻՆ ՄԱՍ	ISSUE DATE
ՀԱՐԿԱՅԻՆ ՀԱՄԱԿԱՐԳԱՅԻՆ ՄԱՍ	

ՀԱՐԿԱՅԻՆ ՀԱՄԱԿԱՐԳԱՅԻՆ ՄԱՍ

ՀԱՅԱՍՏԱՆԻ ԱԶԳԱՅԻՆ ԱԳՐԱՐԱՅԻՆ ՀԱՄԱԼՍԱՐԱՆ

ՀԱՅԿԱԳԱՐԳԱՄԱՐ

ՀԱՆՐԱՅԻՆ ՆԱԽԱԳԾԱՅԻՆ ՓԱՍՏԱԹՂԹԵՐ

ՀԱՐԿԱՅԻՆ ՀԱՄԱԼԻՐՆԵՐԻ ՀԱՄԱԼՍԱՐԱՆ

ՀԱՄԱԼՍԱՐԱՆ ՊԱՇՏՈՆԱԿԱՆ ՀԱՄԱԼՍԱՐԱՆ

ՀԱՄԱԼՍԱՐԱՆ ՊԱՇՏՈՆԱԿԱՆ ՀԱՄԱԼՍԱՐԱՆ

ՀԱՄԱԼՍԱՐԱՆ ՊԱՇՏՈՆԱԿԱՆ ՀԱՄԱԼՍԱՐԱՆ

ՀԱՅԿԱԳԱՐԳ

ՀԱՐԿԱՅԻՆ ՀԱՄԱԼԻՐՆԵՐԻ ՀԱՄԱԼՍԱՐԱՆ

ՀԱՆՐԱՅԻՆ ՆԱԽԱԳԾԱՅԻՆ ՓԱՍՏԱԹՂԹԵՐ

ՀԱՄԱԼՍԱՐԱՆ ՊԱՇՏՈՆԱԿԱՆ ՀԱՄԱԼՍԱՐԱՆ

ՀԱՅԿԱԶԱՐԿԱՅԻՆ ԱՐՎԵՍՏԱՅԻՆ ԱԿԱԴԵՄԻԱ
ԱՐՎԵՍՏԻ ԴԵՊԱՐԱՆ

ԱՇԽԱՏԱՆՔԱՅԻՆ ՆԱԽԱԳԻԾ

ՀՈՂԱՅԻՆ ԱՇԽԱՏԱՆՔՆԵՐ

ՀԱՐԱՎԱՐԱՅԻՆ ՀՐԱՊԱՐԱԿՆԵՐԻ ԿԱՌՈՒՑՈՒՄ

ՀԱՄԱՐԱԿԱՐԳ ՊԱՏՎԻՐԱՏՈՒ

ՀԱՐԱՎԱՐԱՅԻՆ ՀՐԱՊԱՐԱԿՆԵՐԻ ԿԱՌՈՒՑՈՒՄ

ՀԱՄԱՐԱԿԱՐԳ ՊԱՏՎԻՐԱՏՈՒ

ՀԱՐԱՎԱՐԱՅԻՆ ՀՐԱՊԱՐԱԿՆԵՐԻ ԿԱՌՈՒՑՈՒՄ

ՀՈՂԱՅԻՆ ԱՇԽԱՏԱՆՔՆԵՐ

ՀՈՂԱՅԻՆ ԱՇԽԱՏԱՆՔՆԵՐ

ՀԱՄԱՐԱԿԱՐԳ ՊԱՏՎԻՐԱՏՈՒ

ՀԱՐԱՎԱՐԱՅԻՆ ՀՐԱՊԱՐԱԿՆԵՐԻ ԿԱՌՈՒՑՈՒՄ

ՀՈՂԱՅԻՆ ԱՇԽԱՏԱՆՔՆԵՐ

ՀՈՂԱՅԻՆ ԱՇԽԱՏԱՆՔՆԵՐ

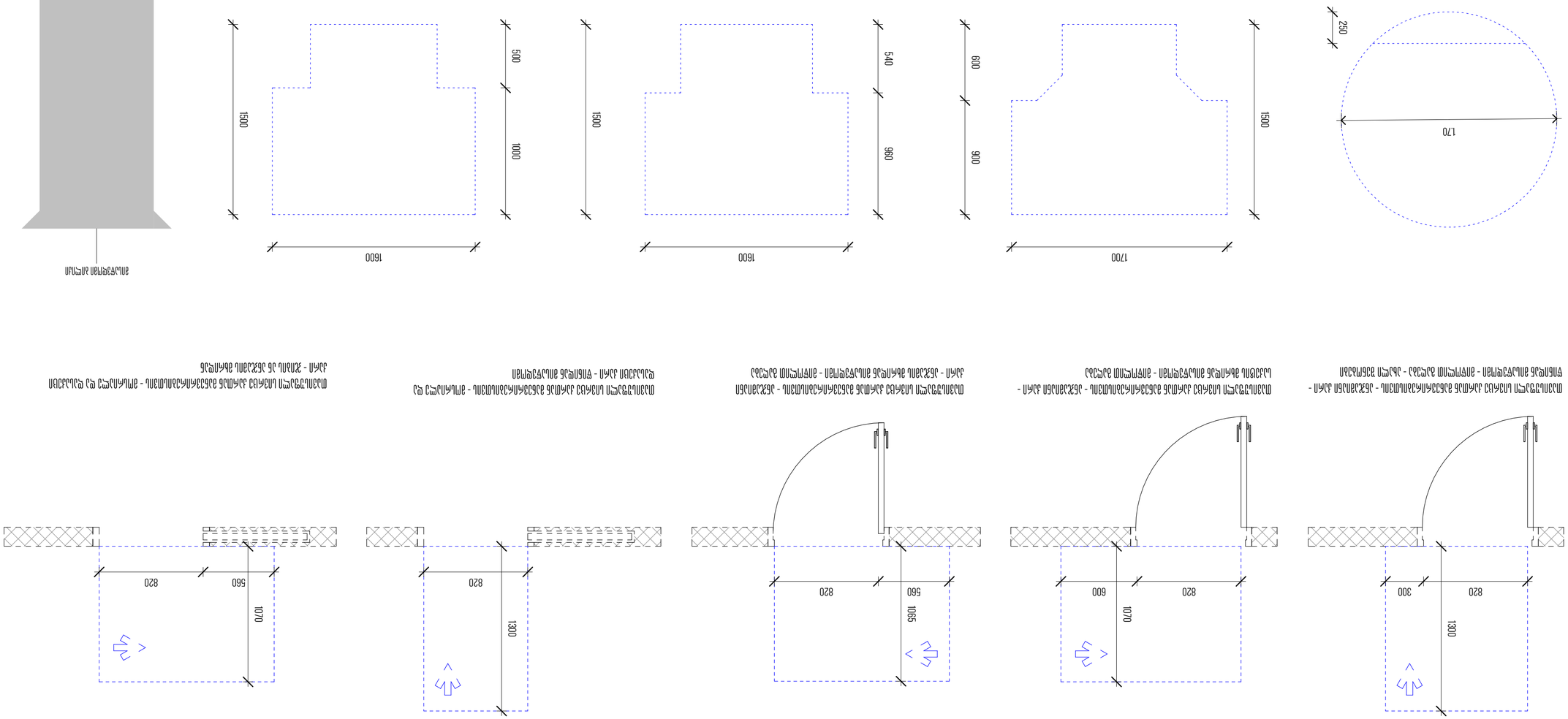

מראה מהשביל המרכזי

מבט מכיוון מערב - מהשטח הבנוי של הקבוצה - מראה מהשביל המרכזי - חלקו הצפוני של הגדר

מבט מכיוון מערב - מהשטח הבנוי של הקבוצה - מראה מהשביל המרכזי - חלקו הצפוני של הגדר

מבט מכיוון מערב - מהשטח הבנוי של הקבוצה - מראה מהשביל המרכזי - חלקו הצפוני של הגדר

מבט מכיוון מערב - מהשטח הבנוי של הקבוצה - מראה מהשביל המרכזי - חלקו הצפוני של הגדר

מבט מכיוון מערב - מהשטח הבנוי של הקבוצה - מראה מהשביל המרכזי - חלקו הדרומי של הגדר

מבט מכיוון מערב - מהשטח הבנוי של הקבוצה - מראה מהשביל המרכזי - חלקו הדרומי של הגדר

מקרא

מידות בס"מ, אלא אם צוין אחרת

סימון שלבי הביצוע בתכנית

מקרא סימונים

גדר קיימת לשימור	RGB 57-57-56	
גדר חדשה	RGB 160-32-240	
גדר חדשה לפירוק	RGB 79-12-187	
גדר חדשה לשימור	RGB 255-0-0	
גדר חדשה לפירוק	RGB 136-135-134	
גדר חדשה לשימור	RGB 220-185-0	

סימון מבנים ומתקנים

מבנים קיימים:

מבנים קיימים לשימור	
מבנים קיימים לפירוק	
מבנים חדשים	
מבנים חדשים לפירוק	
מבנים חדשים לשימור	
מבנים חדשים לשימור	
מבנים חדשים לשימור

დოკუმენტის დასახელება:

ხედები

სრული პროექტი

პროექტის დასახელება:

მრავალფუნქციური კომპლექსი

ობიექტის მისამართი:
ქ.თბილისი, მრავალწლის ქუჩა.

დეველოპერი:
შპს ...

პროექტირების ეტაპი:

ვიზუალიზაციის ელემენტები/LEGEND :

	მოცული კონსტრუქციის
	არაკაპიტალური კონსტრუქციის
	საკვლევი არეალის საზღვარი
	მანიპულაციის რეგიონის ცენტრალური ხაზი
	საგზაო ინფრასტრუქტურის ობიექტის ხაზი

ფასადების ელემენტის ფერები	პანტონი	9DC4B6
ფასადების ფერები (ფილა)	RGB	57-57-56
საშრობების ფერები (ცა)	RGB	160-32-240
საშრობების ფერები (ცქ)	RGB	79-12-187
საშრობების ფერები (ცმ)	RGB	255-0-0
საშრობების ფერები (ცწ)	RGB	136-135-134
საშრობების ფერები (ცს)	RGB	220-185-0

ფასადების-პანორამული ბანერების ფერები

სტადია:	PROJECT STATUS
მასშტაბი:	1:50
ფურცლის ზომა:	A2
თარიღი:	ISSUE DATE
ფურცლის სახელი:	**ქ.N დერბენტის ბ ბლოკი**
ფურცლის N:	D 207
ავტორი:	გ.გაგულაძე
დახაზა:	AUTHOR
შეამოწმა:	CHECKER

ბ ბლოკი -1 სრ. ქიმიის უჯრედის ჭრილი (თავსებასვლისთვის)

1:50

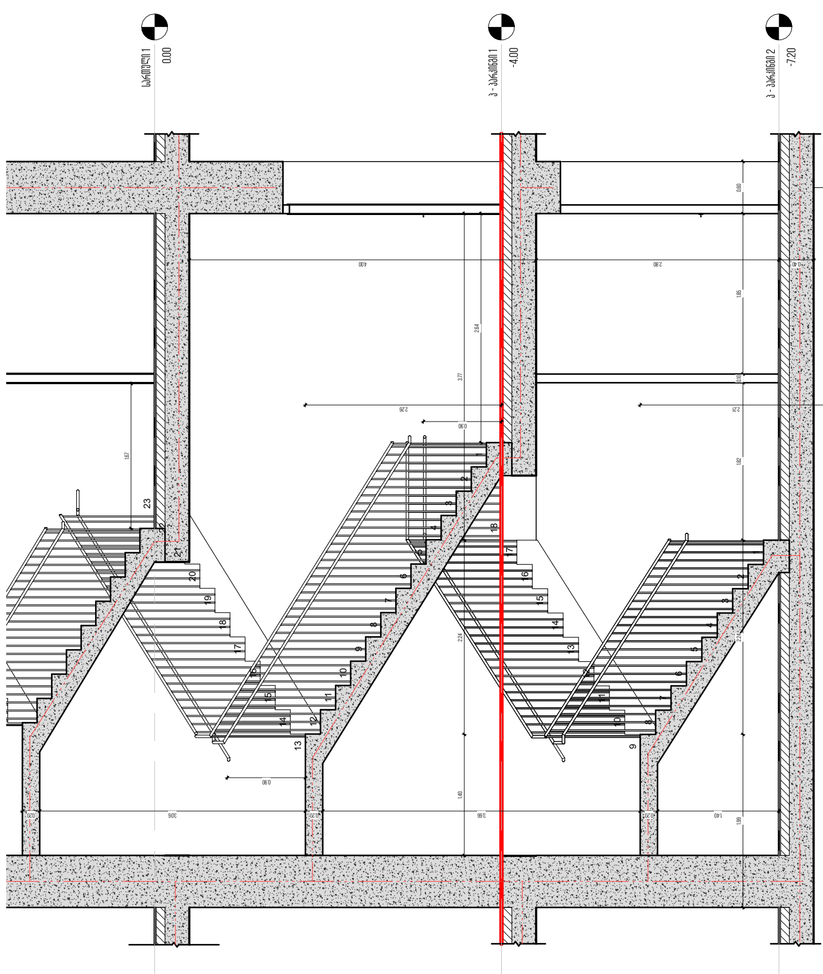

ბ ბლოკი -1 სრ. ქიმიის უჯრედი (თავსებასვლისთვის)

1:50

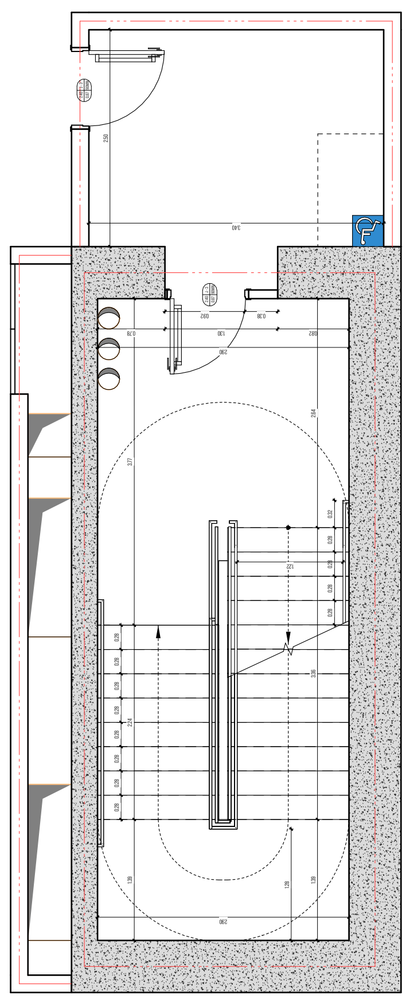

ბ ბლოკი -1 სრ. ქიმიის უჯრედის ჭრილი

1:50

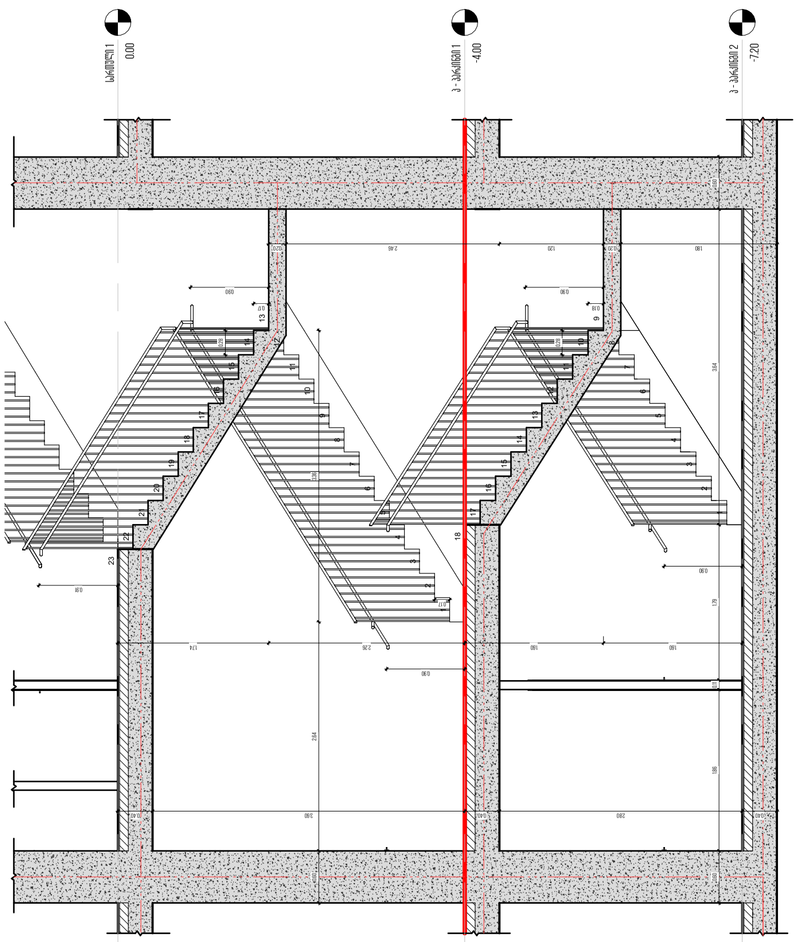

ბ ბლოკი -1 სრ. ქიმიის უჯრედი

1:50

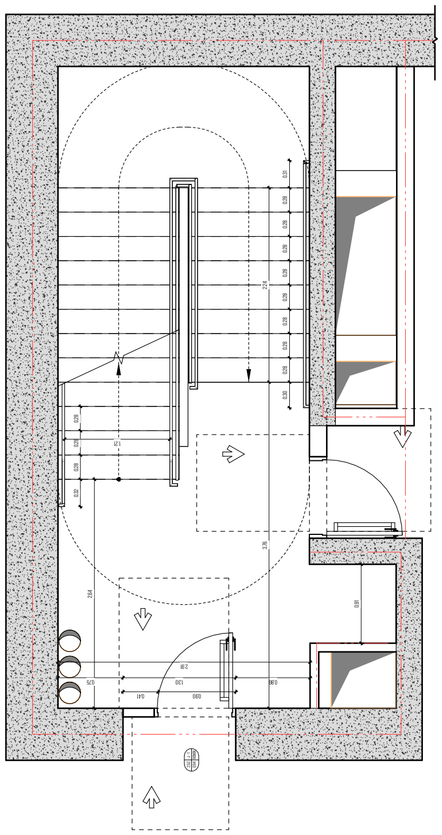

დოკუმენტი ავტორის უფლებებით დაცულია.

ხვლიკი

არქიტექტორები

პროექტის დასახელება:

მრავალფუნქციური კომპლექსი

ობიექტის მისამართი:
ქ.თბილისი, მრავალწლის ქუჩა.

დეტალის:
ძირითადი დატოტვილობები

ნახატების ექსპლიკაცია:

ნახაზებზე გამოყენებული აღნიშვნები/LEGEND :

მტკიცე კონსტრუქციის	
ბრტყელი კონსტრუქციის	
საყრდენი ელემენტის ა/შ	
მანიპულაციური რემონტის ტერიტორია	
საგზაო ნიშნების რემონტის ტერიტორია	
ტროტუარის ბეტონის ფილა	

ფერადოვანი ასფალტის ბეტონის (წითელი)	RGB	57-57-56
ფერადოვანი ბეტონის (ყავისფერი)	RGB	79-12-187
საფეხმავლო ბეტონის (ცისფერი)	RGB	160-32-240
საავტომობილო ბეტონის (ყვითელი)	RGB	255-0-0
საავტომობილო ბეტონის (მწვანე)	RGB	136-135-134
საფეხმავლო ბეტონის (ნარინჯისფერი)	RGB	220-185-0

ფასადის ა-პორტალების ამოსავალი

სტადია:	PROJECT STATUS
მასშტაბი:	1:50
ფურცლის ზომა:	A2
თარიღი:	ISSUE DATE
ფურცლის ავტორი:	

ქ.ბათუმი ბ ბლოკი

ფურცლის N:	D 208
ავტორი:	გ.გაგოძე
დაბეჭდა:	AUTHOR
შეამოწმა:	CHECKER

ბ ბლოკის 1 სრ. ქობის უკანა ფრონტი (ორპირული ფრაგმენტი)

1:50

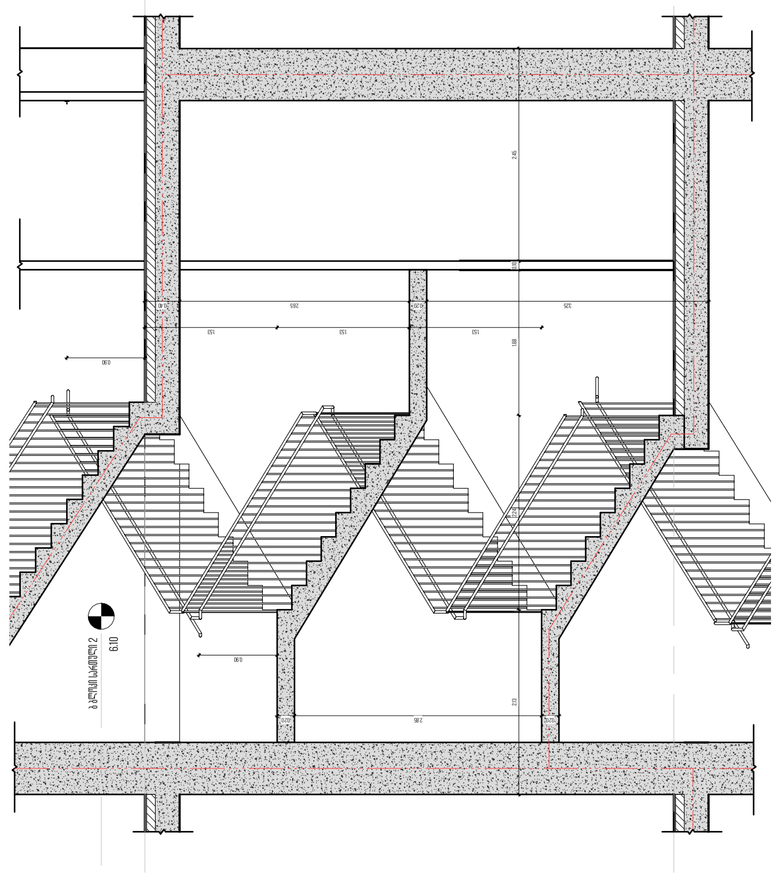

ბ ბლოკის 1 სრ. ქობის უკანა ფრონტი (ორპირული ფრაგმენტი)

1:50

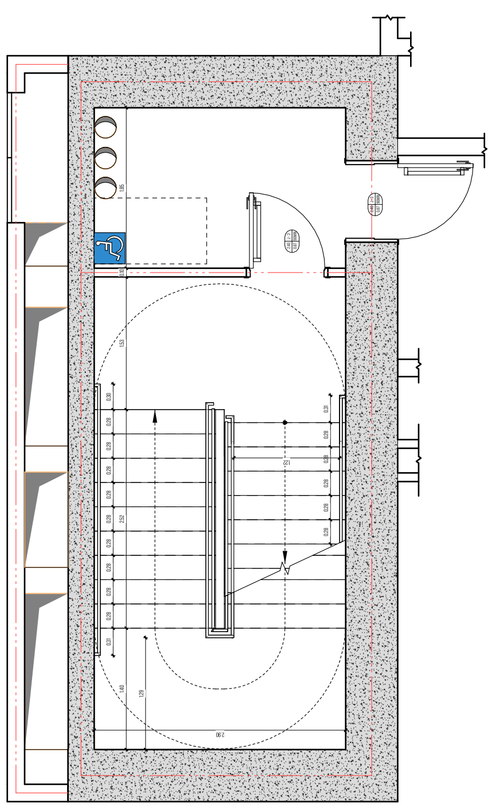

ბ ბლოკის 1 სრ. ქობის უკანა ფრონტის ჩრილი

1:50

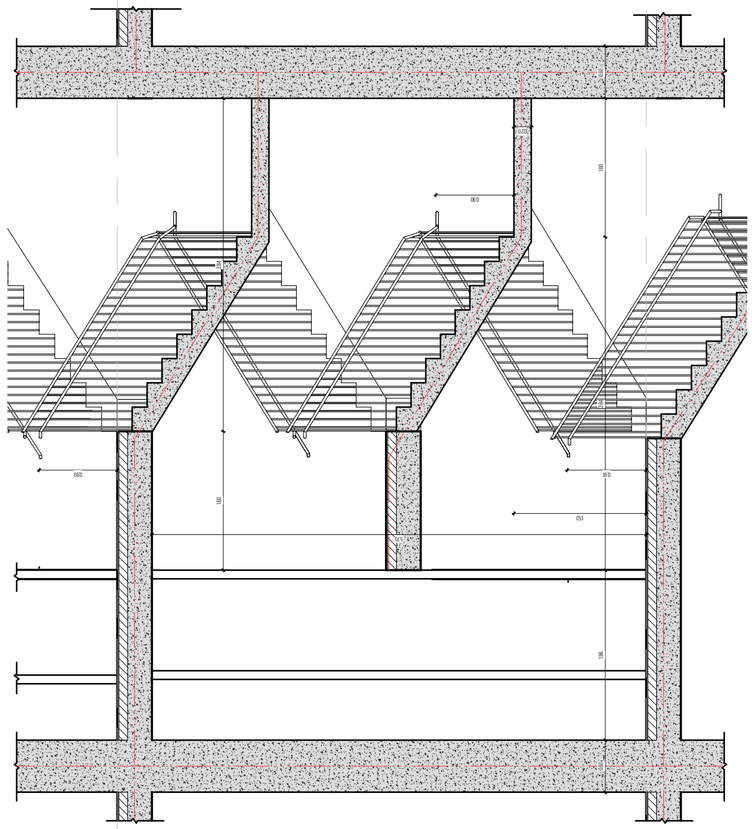

ბ ბლოკის 1 სრ. ქობის უკანა ფრონტი

1:50

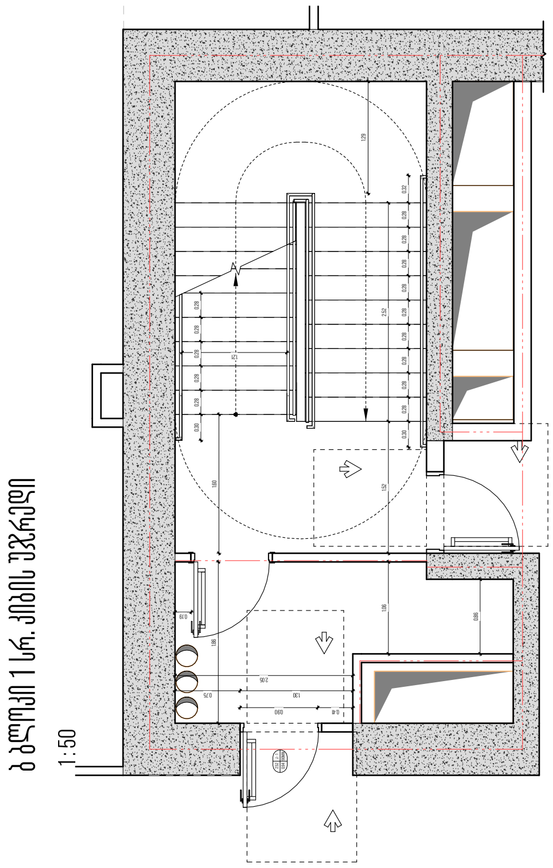

ՀԱՄԱՅՆՔ. ՀԱՄԱՅՆՔԱՅԻՆ ԱԿՈՒՄԲ

ՍԵՓԱԿԱՆ

ԱՌԱՋԱՄԱՍՏԱՑՄԱՆ

ՀԱՄԱՅՆՔԱՅԻՆ ՀԱՍԱՐԱԿԱՅԻՆ ՀԱՄԱԼԻՐ

ՄԱՐԶԱՀԱՏԱԿԱՐ ՀԱՀԱՎԱՐԱՏՎԱԾՈՒԹՅԱՆ

ՀԱՄԱՅՆՔԱՅԻՆ ՀԱՀԱՎԱՐԱՏՎԱԾՈՒԹՅԱՆ ՄԱՐՄԻՆ

ՀԱՄԱՅՆՔԱՅԻՆ ՀԱՀԱՎԱՐԱՏՎԱԾՈՒԹՅԱՆ ՀԱՍԱՐԱԿԱՅԻՆ ԿԱՌՈՒՑՎԱԾՔԻ ՀԱՐԿԱՅԻՆ ՀԱՏԱԿԱՑՈՒՄ

ՀԱՍԱՐԱԿԱՅԻՆ ՀԱՀԱՎԱՐԱՏՎԱԾՈՒԹՅԱՆ

ბ ბლოკი 22 სრ. კიბის უჯრედის ჭრილი

1:50

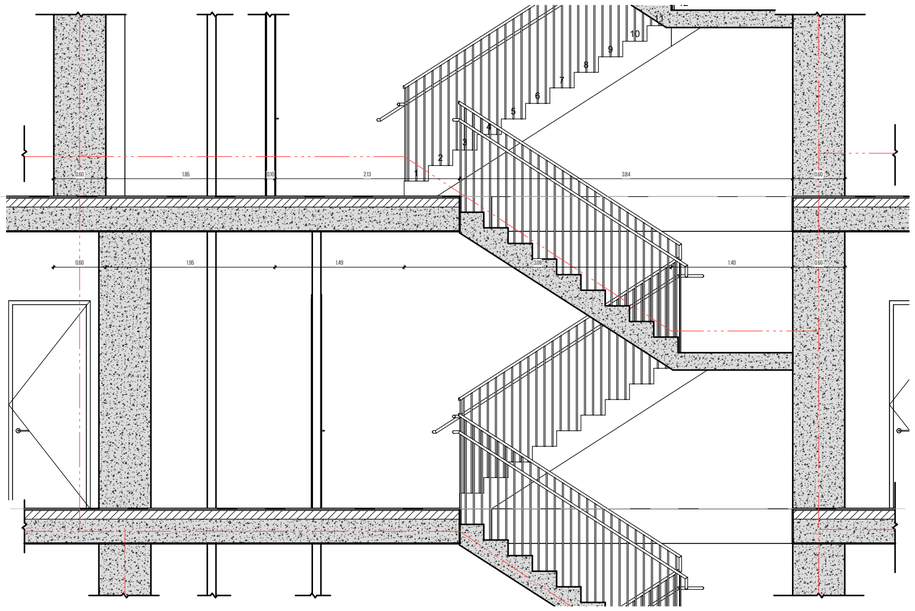

ბ ბლოკი სართული 22
78.10

ბ ბლოკი 22 სრ. კიბის უჯრედი

1:50

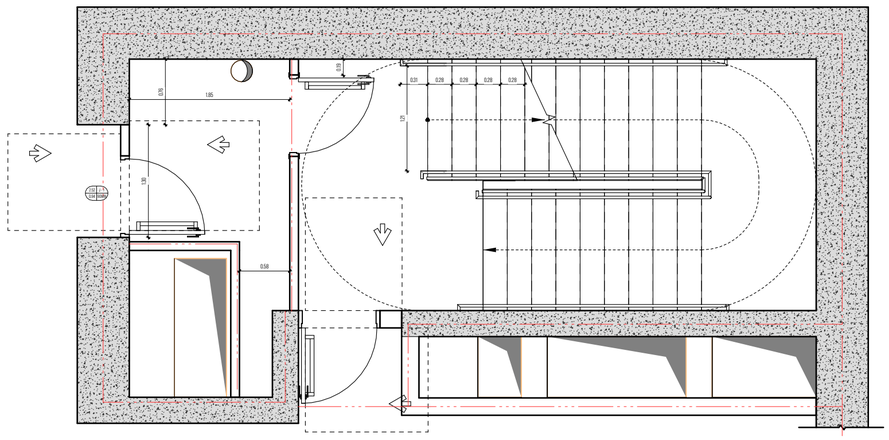

ბ ბლოკი 22 სრ. კიბის უჯრედის ჭრილი (თავშესაფრიანი)

1:50

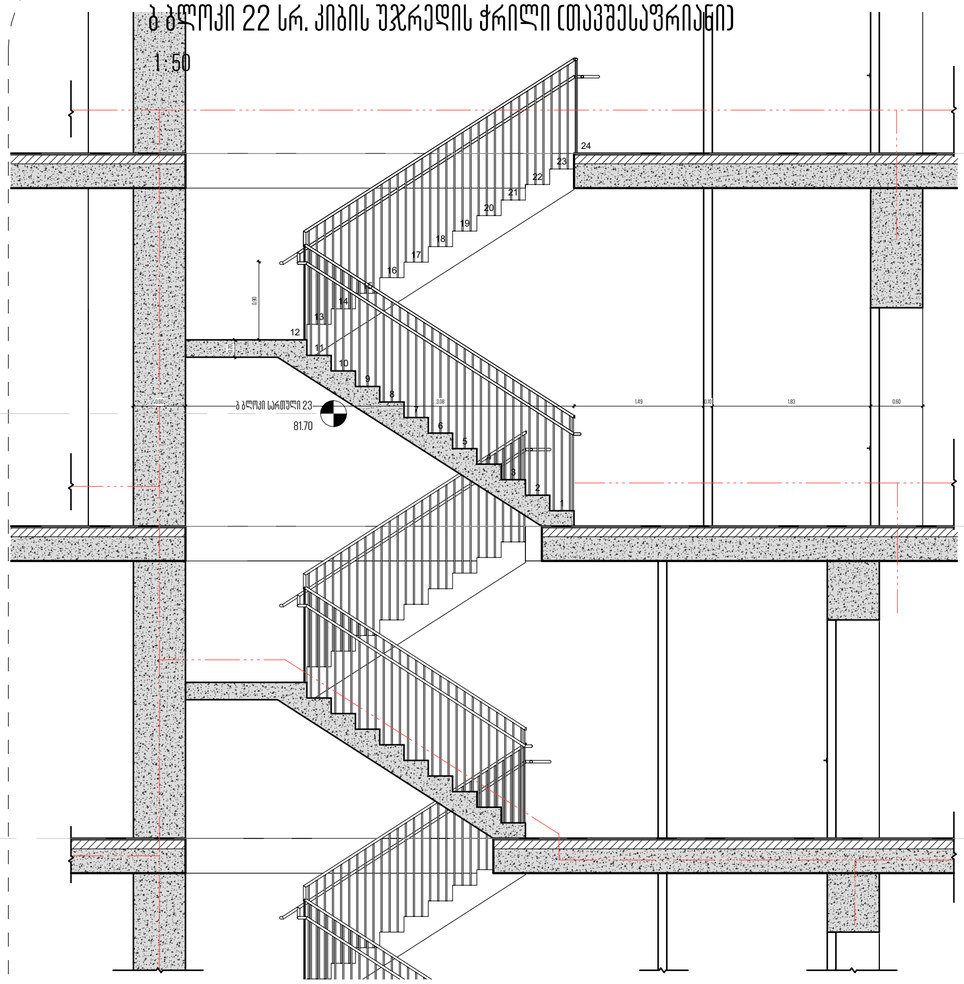

ბ ბლოკი სართული 23
81.70

ბ ბლოკი სართული 22
78.10

ბ ბლოკი 22 სრ. კიბის უჯრედი (თავშესაფარი)

1:50

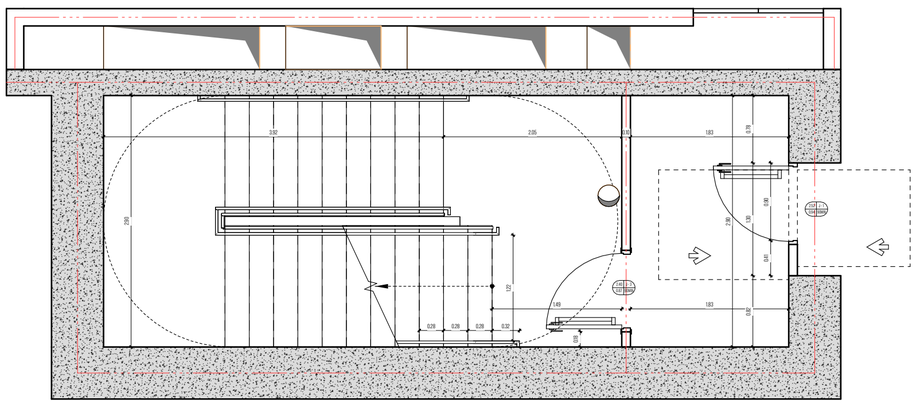

მომავარი არქიტექტორი, პატრონი:

ხმალაძე

არქიტექტორები

პროექტის დასახელება:

მრავალფუნქციური კომპლექსი ტაო სართული 24
86.00

პროექტის მისამართი:
ქ.თბილისი, გორგასლის ქუჩა.

დამკვეთი:
ქისთოუნ დეველოპმენტი

პირობითი აღნიშვნები:

პირობითი აღნიშვნები/LEGEND :

	მზიდი კონსტრუქცია
	არამზიდი კონსტრუქცია
	საკვდესტრო საზღვარი ბ ბლოკი სართული 23 81.70
	განათვნიანების რეგულირების წითელი ხაზი
	სამეზობლო მიჯნის რეგულირების ხაზი

დაკავებულობის ჯგუფები	აღნიშვნა	ფერის კოდი
დამხმარე ჯგუფი (დ)	RGB	57-57-56
საგრაფველო ჯგუფი (ს)	RGB	160-32-240
საქმიანი ჯგუფი (ქ)	RGB	79-12-187
საპაჭრო ჯგუფი (ს)	RGB	255-0-0
საკაწყობე ჯგუფი (ს)	RGB	136-135-134
საცხოვრებელი ჯგუფი (ც)	RGB	220-185-0

ტექნიკურ-ეკონომიკური მაჩვენებელი

სტადია:	PROJECT STATUS
მასშტაბი:	1:50
ფურცლის ზომა:	A2
თარიღი:	ISSUE DATE
ფურცლის სახელი:	

კიბე დეტალი ბ ბლოკი

ფურცლის N:	D 210
ავტორი:	გ.ხმალაძე
დახაზა:	AUTHOR
შეამოწმა:	CHECKER

დოკუმენტი სარეგისტრაციო პროექტის ნაწილია:

ხელსაწყოების სარეზერვო ოთახი

სარეზერვო ოთახის ინვენტარი

პროექტის დასახელება:

ბრაკონიერობის საწინააღმდეგო ცენტრი

ობიექტის მისამართი:
ქ.თბილისი, ბრაკონიერობის ქუჩა.

დეპარტამენტი:
ტერიტორიის დაცვის სამსახური

პროექტის ეტაპი:

LEGEND/ნიშნების ინტერპრეტაცია:

	მიწის ტიპი/ბეტონი
	ხის ტიპი/ხის ფიცარი
	საზომი ხაზი/ზომები
	ბინის/სართულის საზღვრის ნიშანი
	სართულის ხაზი
	ტერიტორიის საზღვარი

ფერადი გამოსახულების ჯგუფი	ფერის კოდი
ფერადი ტიპის ჯგუფი (ფხ)	RGB 57-57-56
საშრობი ფერადი ჯგუფი (ად)	RGB 160-32-240
საშრობი ჯგუფი (ად)	RGB 79-12-187
საშრობი ჯგუფი (ად)	RGB 255-0-0
საშრობი ჯგუფი (ად)	RGB 136-135-134
საშრობი ჯგუფი (ად)	RGB 220-185-0

ტერიტორიის ინვენტარის განლაგების ნახაზი

ს.ფ.ს.:	PROJECT STATUS
მასშტაბი:	1:20
ფურცლის ზომა:	A2
თარიღი:	ISSUE DATE
ფურცლის აბზ.:	

საინჟინრო ინვენტარის დაკანონების ნახაზი

ფურცლის N:	D 300
პროექტი:	გ.ბიბილაძე
დაბა:	AUTHOR
შემოწმება:	CHECKER

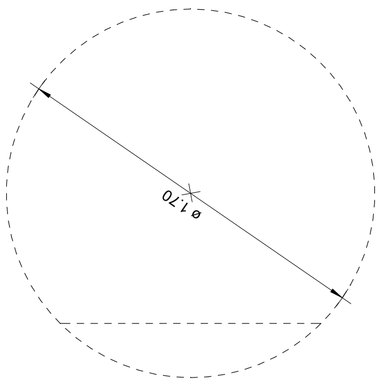

ტრიალების საშუალო ადგილის ნახაზი 1

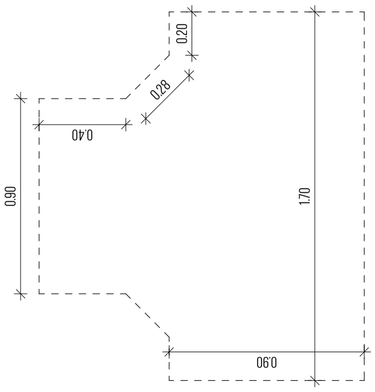

ტრიალების საშუალო ადგილის ნახაზი 2

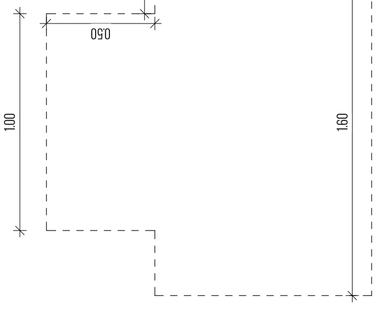

ტრიალების საშუალო ადგილის ნახაზი 3

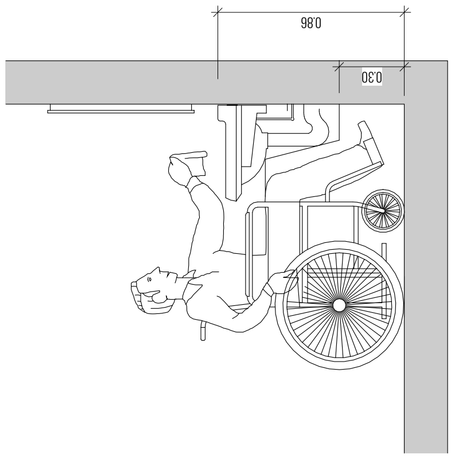

ინვალიდის სავარძლით მოძრაობის ნახაზი

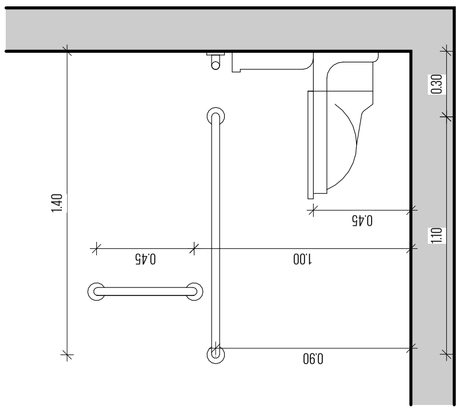

საშუალო ზომის ინვალიდის სავარძლით მოძრაობის ნახაზი

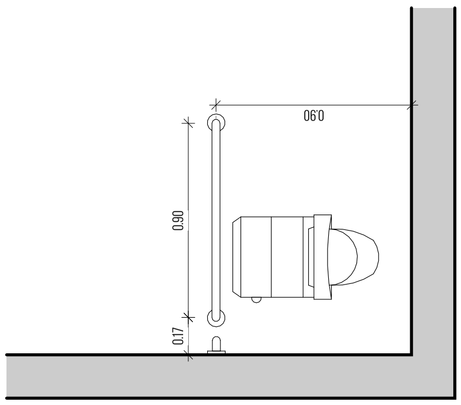

საშუალო ზომის ინვალიდის სავარძლით მოძრაობის ნახაზი

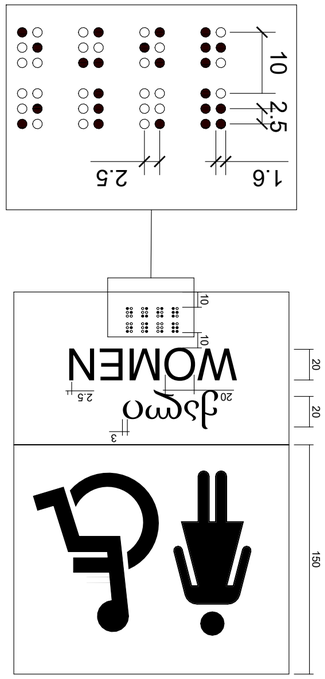

תוכנית רח ומדרכות וכתב כמויות, מדרכה מאבן משתלבת ומדרכה מבטון

1:2

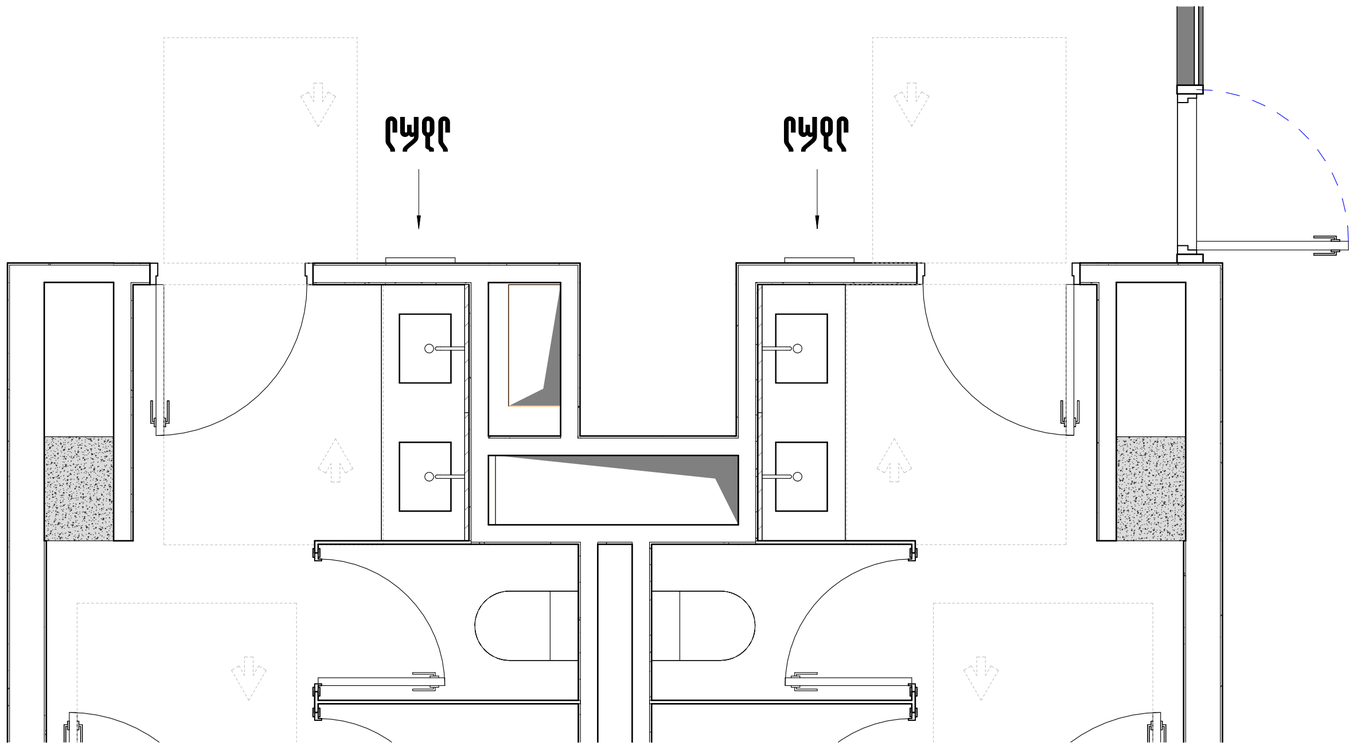



:מקרא

מדרכה מרוצפת אבן משתלבת	
מדרכה מרוצפת אבן משתלבת	
קו גבול מגרש	
קו בניין	
מדרכה מרוצפת אבן משתלבת מונמכת לנכים	
מדרכה מרוצפת אבן משתלבת מונמכת לנכים	

מספר תוכנית	רמת פירוט	שם התוכנית
57-57-56	RGB	תוכנית מדרכות אבן משתלבת (קו)
160-32-240	RGB	תוכנית מדרכות אבן משתלבת (ב)
79-12-187	RGB	תוכנית מדרכות אבן משתלבת (ג)
255-0-0	RGB	תוכנית מדרכות אבן משתלבת (ד)
136-135-134	RGB	תוכנית מדרכות אבן משתלבת (ה)
220-185-0	RGB	תוכנית מדרכות אבן משתלבת (ו)

טבלת צבעים לתוכניות מדרכות-מרחב מוגן

שלב:	PROJECT STATUS
סוג תוכנית:	AS INDICATED
קנה מידה:	A2
תאריך:	ISSUE DATE
תוכנית מס'	
כתב כמויות	

מס'	301 D
שם:	מדרכות
מחבר:	AUTHOR
בדיקה:	CHECKER

מדרכות

תוכנית מדרכות אבן משתלבת

יזם: מועצה מקומית גבעת אבני

בית ספר

מדרכות

מדרכה מאבן משתלבת ומדרכה מבטון

מהנדס: אדריכל ומתכנן ערים

עורך: מתכנן ערים

כתובת: מרכז העיר, גבעת אבני

ევაკუაციის EXIT ნიშნების მონტაჟის სქემა

მოქმედი სტანდარტების მოთხოვნების შესაბამისად

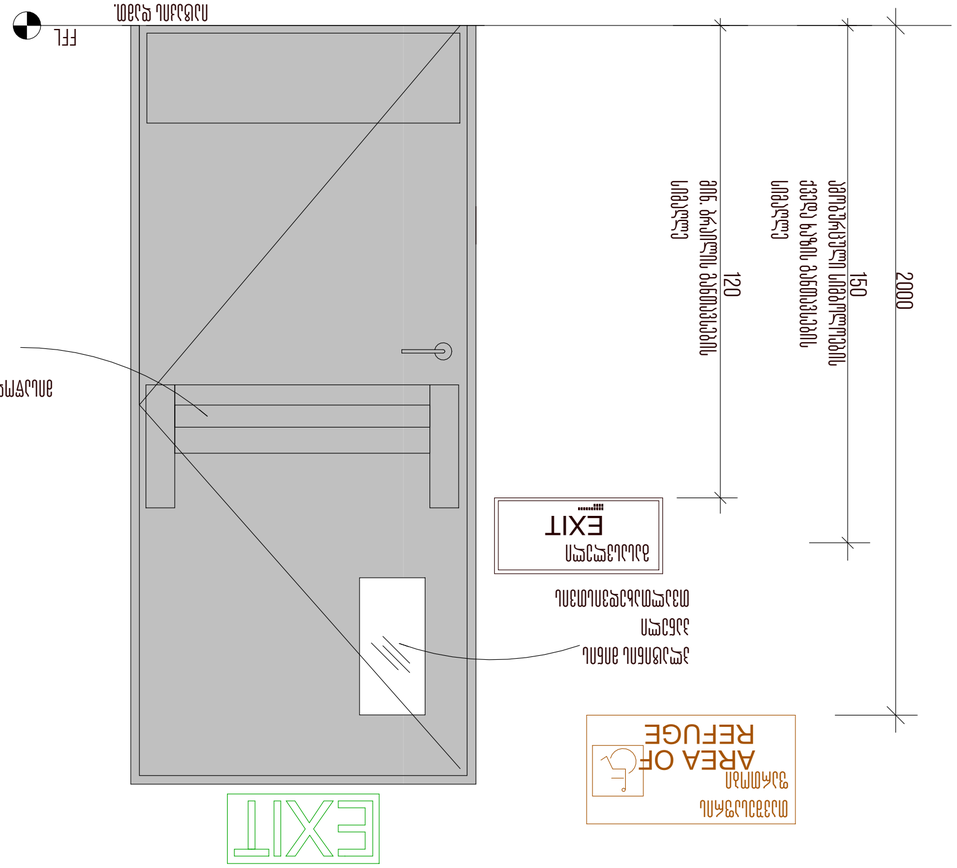

- ევაკუაციის მიმართულების ისრები უნდა განთავსდეს ისე, რომ ისინი მკაფიოდ ჩანდეს ნებისმიერი მიმართულებიდან.
- EXIT ნიშნის ზომები და ტიპი განისაზღვრება ევაკუაციის მოსალოდნელი ხალხის რაოდენობის მიხედვით.
- ევაკუაციის მიმართულების ისრები უნდა განთავსდეს ისე, რომ ისინი მკაფიოდ ჩანდეს ნებისმიერი მიმართულებიდან.

ევაკუაციის EXIT ნიშნების მონტაჟის სქემა

მოთხოვნების და მათემატიკური მოდელის გამოყენებით

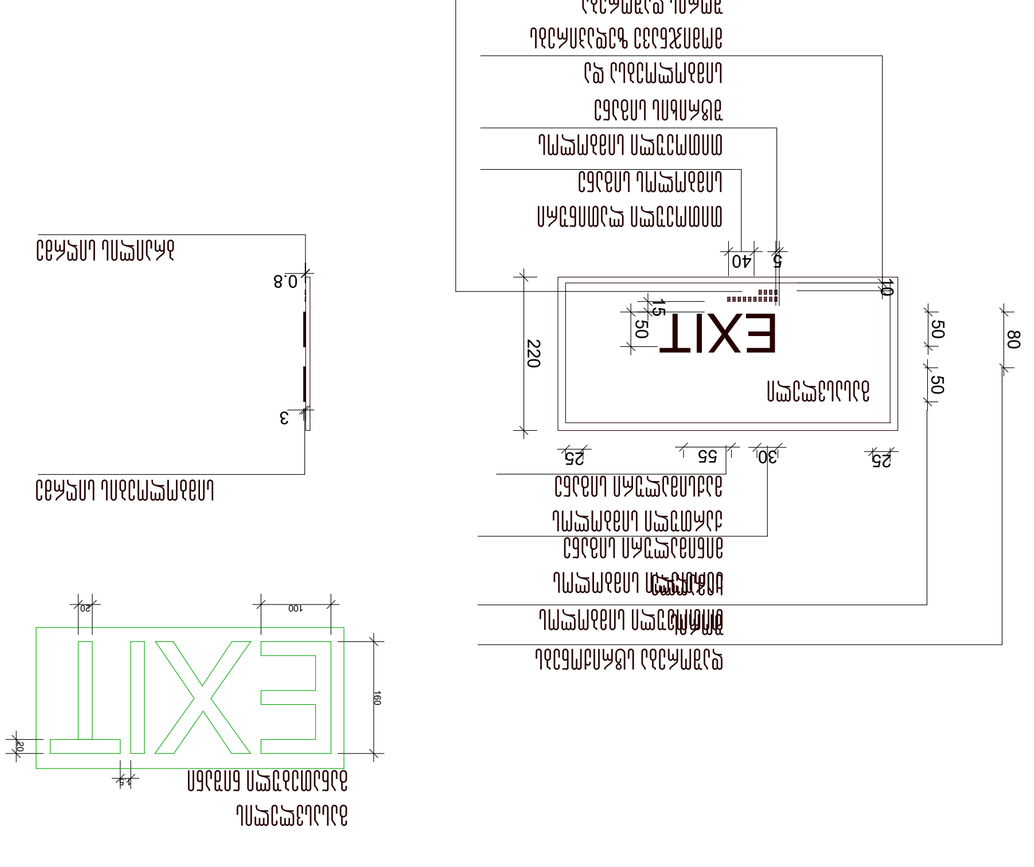
10
2.5
1.6
2.5
15
ევაკუაციის მიმართულების მაჩვენებელი ისრები
EXIT
220
50
15
50
40
5
10
მარცხენა ისრების ვარიანტი
მარჯვენა ისრების ვარიანტი
ორმაგი ისრების ვარიანტი
ევაკუაციის მიმართულების ისრები და სიმბოლოები
ნებისმიერი ტიპის ნიშნები
ევაკუაციის მიმართულების ისრები
ევაკუაციის მიმართულების ისრები
ევაკუაციის მიმართულების ისრ

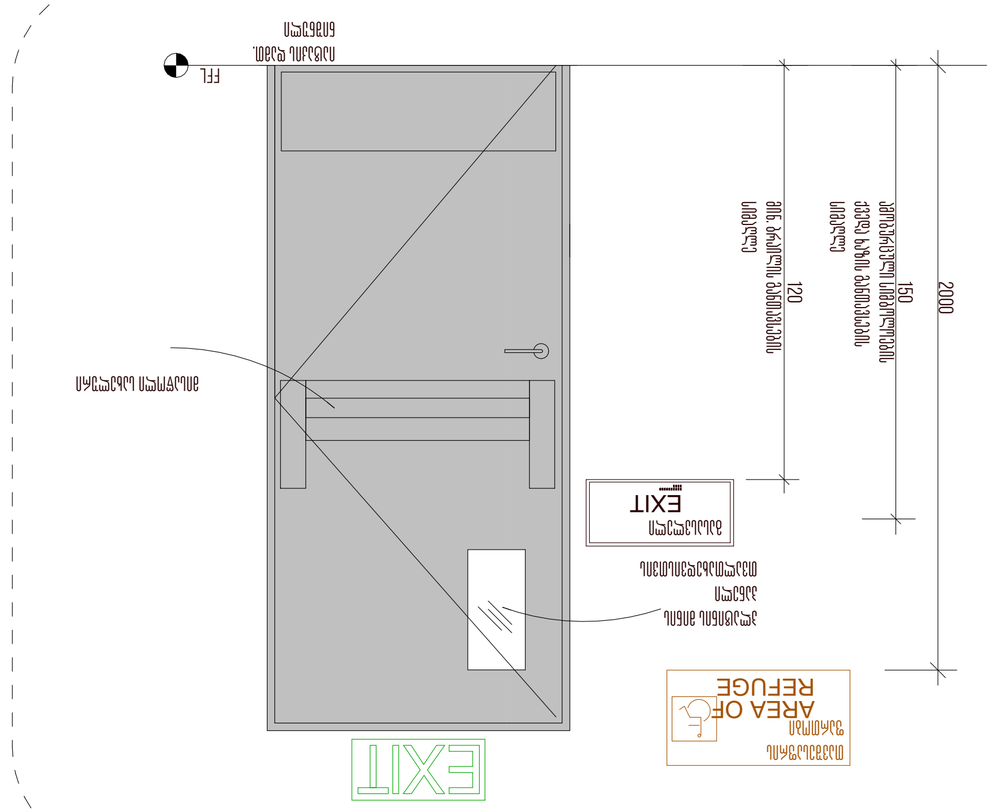

1 հարկի պլան-սխեմա_2 ապահովագրված անձանց համար

1:50

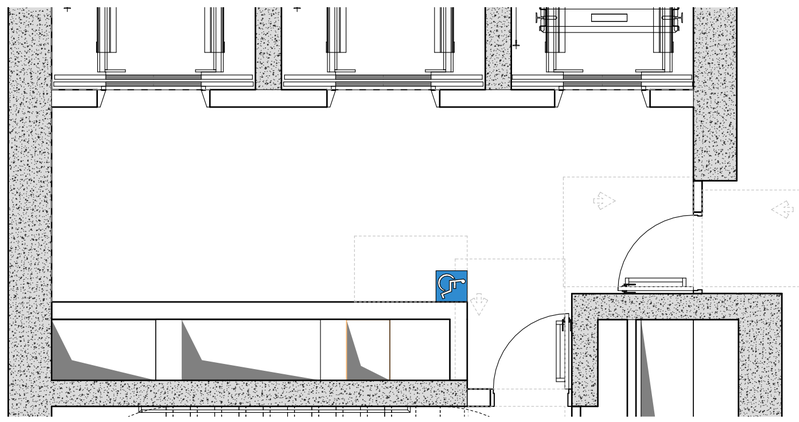

2 հարկի պլան-սխեմա_2 ապահովագրված անձանց համար

1:50

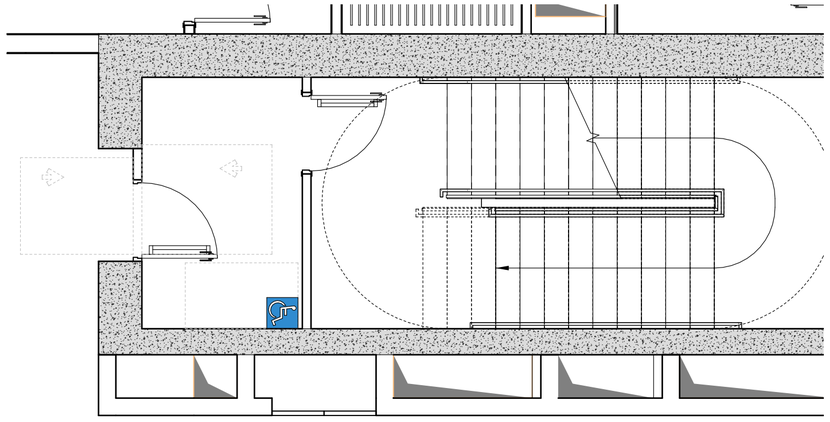

ապահովագրված անձանց համար նախատեսված հրդեհային անվտանգության միջոցառումներ, հրդեհային ազդանշանման համակարգեր

ապահովագրված անձանց համար նախատեսված հրդեհային անվտանգության միջոցառումներ

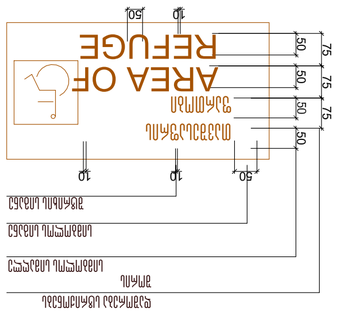

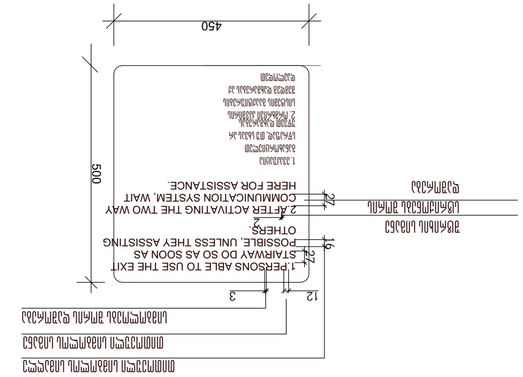

ծրագրի անվանում՝	PROJECT STATUS
նշումներ՝	AS INDICATED
գծագրի չափս՝	A2
ամսաթիվ՝	ISSUE DATE
գծագրի անվանում՝	

ապահովագրված անձանց համար նախատեսված հրդեհային անվտանգության միջոցառումներ

գծագրի N:	D 303
հեղինակ՝	Ա.ՀԱՅՐԱՊԵՏՅԱՆ
գործադիր՝	AUTHOR
ստուգող՝	CHECKER

ՀԱՅԱՍՏԱՆԻ ՀԱՆՐԱՊԵՏՈՒԹՅՈՒՆ, ՀԱՅԱՍՏԱՆԻ ՀԱՆՐԱՊԵՏՈՒԹՅԱՆ ԱՐՇԱԿՈՒՆԻՔ

ՀԴՀ ՀԱՅԿ

ԱՐՇԱԿՈՒՆԻՔԻ ՀԱՄԱՅՆՔԱՅԻՆ ՀԱՐԿԱՅԻՆ ՀԱՄԱԼԻՐ

ՀԱՄԱՀԱՐԿԱՅԻՆ ՊԱՀԱՆՋԱԿԱՐԳԵՐԻ ՀԱՄԱԼԻՐ

ՀԱՄԱՀԱՐԿԱՅԻՆ ՀԱՇՎԱՐԿՈՒՄ ԱՊԱՀՈՎԱԳՐՎԱԾ ԱՆՁԱՆՑ ՀԱՄԱՐ ՆԱԽԱՏԵՍՎԱԾ ՀՐԴԵՀԱՅԻՆ ԱՆՎՏԱՆԳՈՒԹՅԱՆ ՄԻՋՈՑԱՌՈՒՄՆԵՐ, ՀՐԴԵՀԱՅԻՆ ԱԶԴԱՆՇԱՆՄԱՆ ՀԱՄԱԿԱՐԳԵՐ

ՀԱՄԱՀԱՐԿԱՅԻՆ ՀԱՇՎԱՐԿՈՒՄ ԱՊԱՀՈՎԱԳՐՎԱԾ ԱՆՁԱՆՑ ՀԱՄԱՐ ՆԱԽԱՏԵՍՎԱԾ ՀՐԴԵՀԱՅԻՆ ԱՆՎՏԱՆԳՈՒԹՅԱՆ ՄԻՋՈՑԱՌՈՒՄՆԵՐ

ՀԱՄԱՀԱՐԿԱՅԻՆ ՊԱՀԱՆՋԱԿԱՐԳԵՐԻ ՀԱՄԱԼԻՐ

ՀՐԴԵՀԱՅԻՆ ԱՆՎՏԱՆԳՈՒԹՅԱՆ ՄԻՋՈՑԱՌՈՒՄՆԵՐ, ՀՐԴԵՀԱՅԻՆ ԱԶԴԱՆՇԱՆՄԱՆ ՀԱՄԱԿԱՐԳԵՐ

ՀԱՄԱՀԱՐԿԱՅԻՆ ՀԱՇՎԱՐԿՈՒՄ ԱՊԱՀՈՎԱԳՐՎԱԾ ԱՆՁԱՆՑ ՀԱՄԱՐ ՆԱԽԱՏԵՍՎԱԾ ՀՐԴԵՀԱՅԻՆ ԱՆՎՏԱՆԳՈՒԹՅԱՆ ՄԻՋՈՑԱՌՈՒՄՆԵՐ, ՀՐԴԵՀԱՅԻՆ ԱԶԴԱՆՇԱՆՄԱՆ ՀԱՄԱԿԱՐԳԵՐ

დოკუმენტი არქიტექტორის პასუხისმგებლობის ქვეშ

ხვალე

არქიტექტორი

პროექტის დასახელება:

მრავალფუნქციური კომპლექსი

პროექტის მისამართი:
ქ.თბილისი, მრავალწლის ქუჩა.

დებულება:
მისაწვდომ გარემოსთან

პროექტის ეტაპი:

ფასადის ელემენტების/LEGEND :

	ბეტონი არმატურით
	ბრაწყვილი არმატურით
	საყრდენი ბეტონის კედელი
	მანიპულატორის ტვირთის ზომა
	საბურავის ლითონის რიხტელის ზომა

ფასადის ელემენტის ფერი	პროექტი	შავი
ფასადის ფერი (ფილა)	RGB	57-57-56
ალუმინის ფერი (ამ)	RGB	160-32-240
ალუმინის ფერი (ამ)	RGB	79-12-187
ალუმინის ფერი (ამ)	RGB	255-0-0
ალუმინის ფერი (ამ)	RGB	136-135-134
ალუმინის ფერი (ამ)	RGB	220-185-0

ფასადის ელემენტების ფერები

სტადია:	PROJECT STATUS
მასშტაბი:	AS INDICATED
ფურცლის ზომა:	A2
თარიღი:	ISSUE DATE
ფურცლის სახელი:	

სართულის პირი

ფურცლის N:	D 304
პროექტი:	პროექტი
ფაზა:	AUTHOR
შემოწმება:	CHECKER

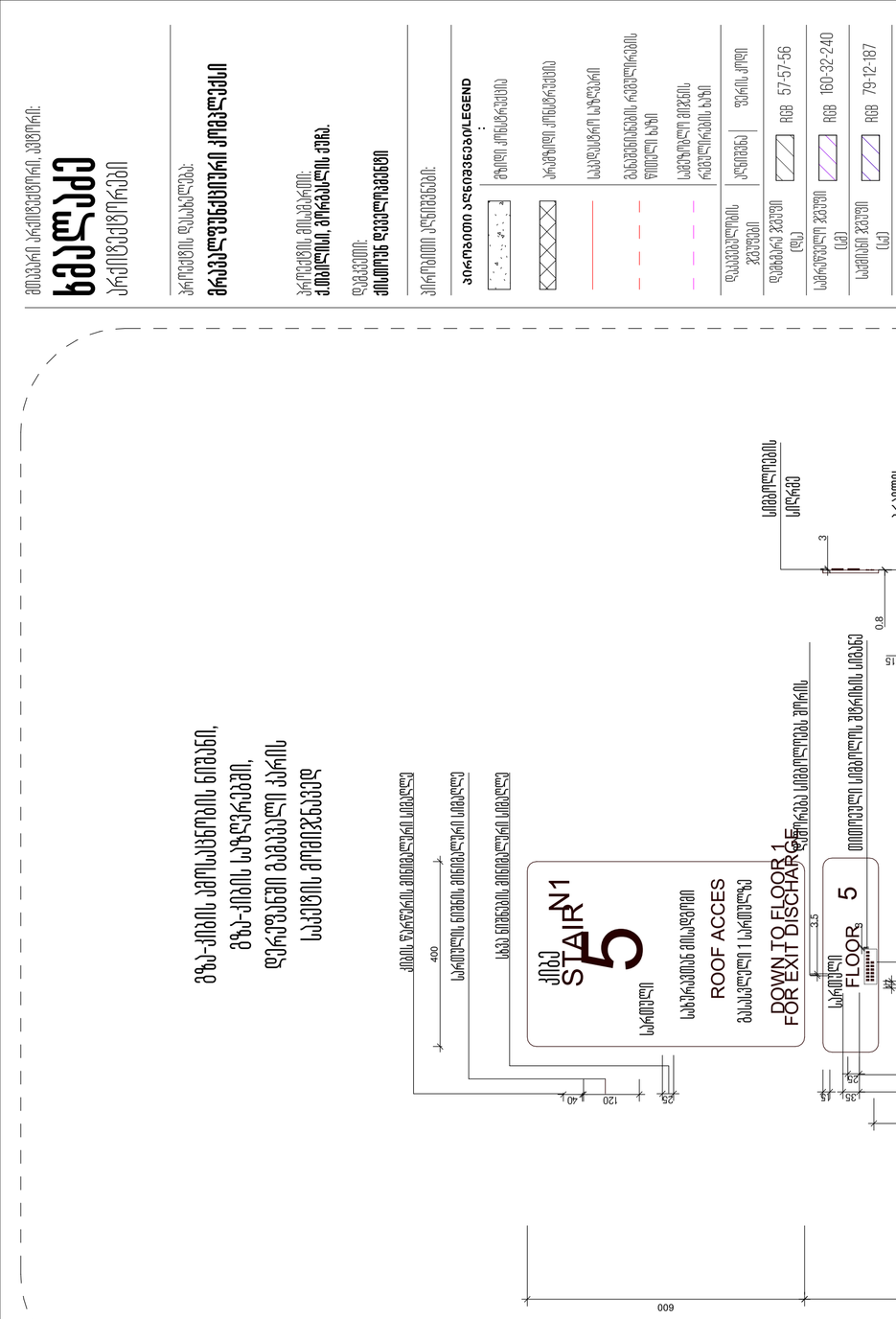

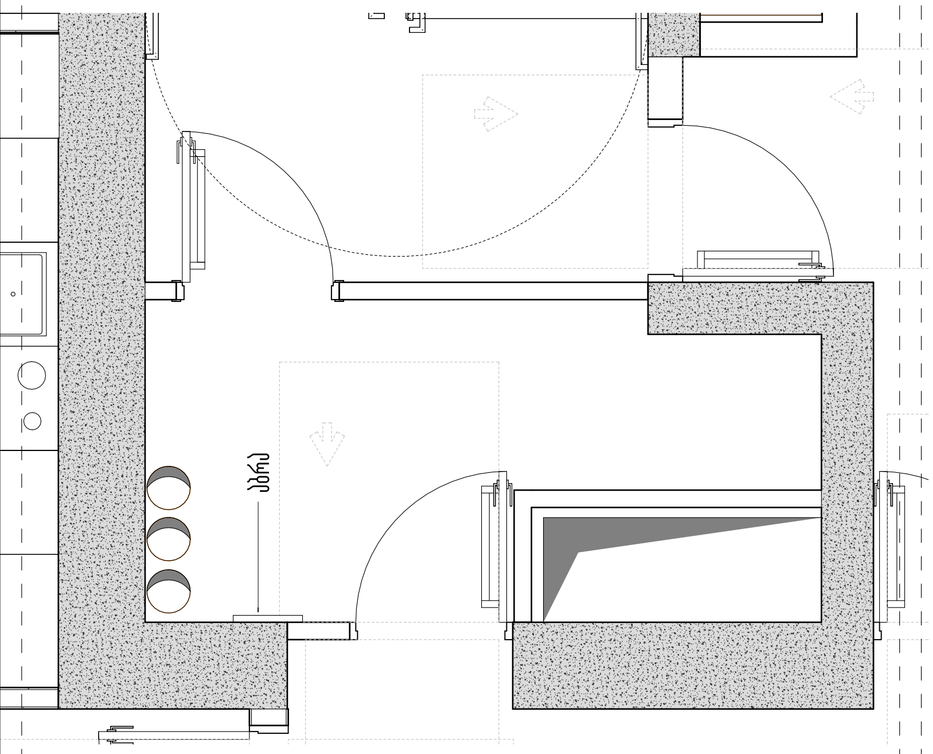

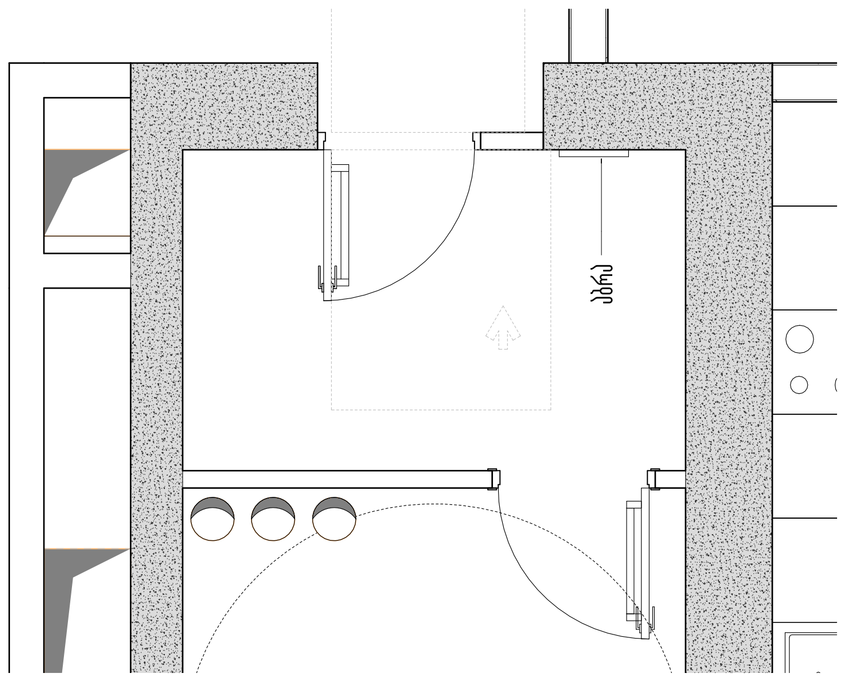

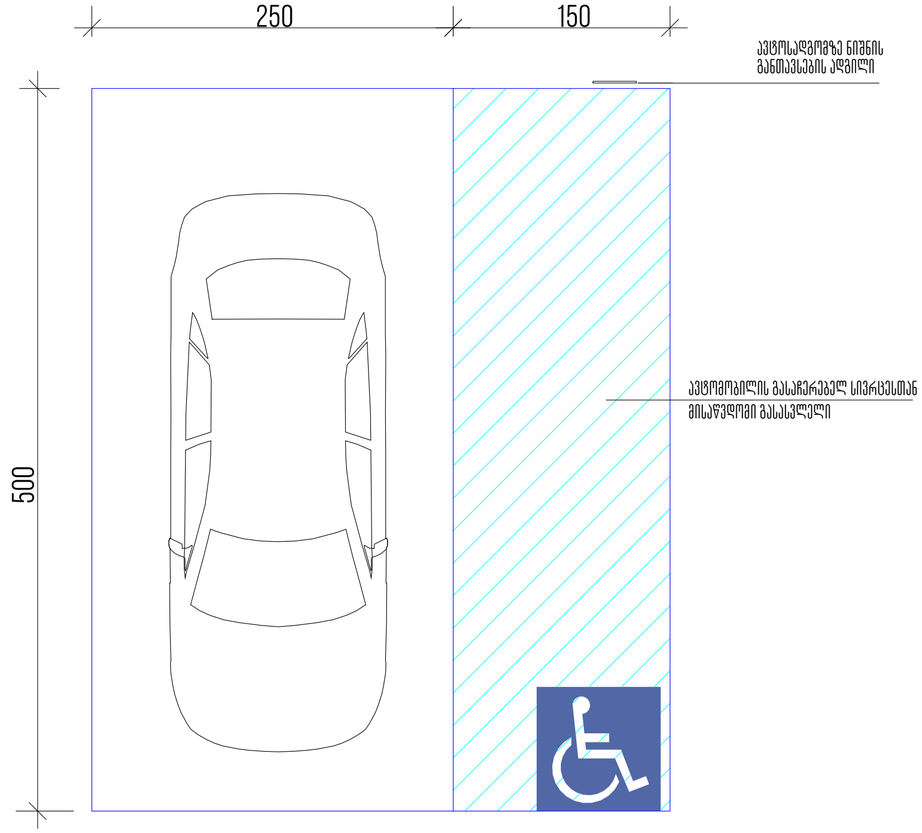

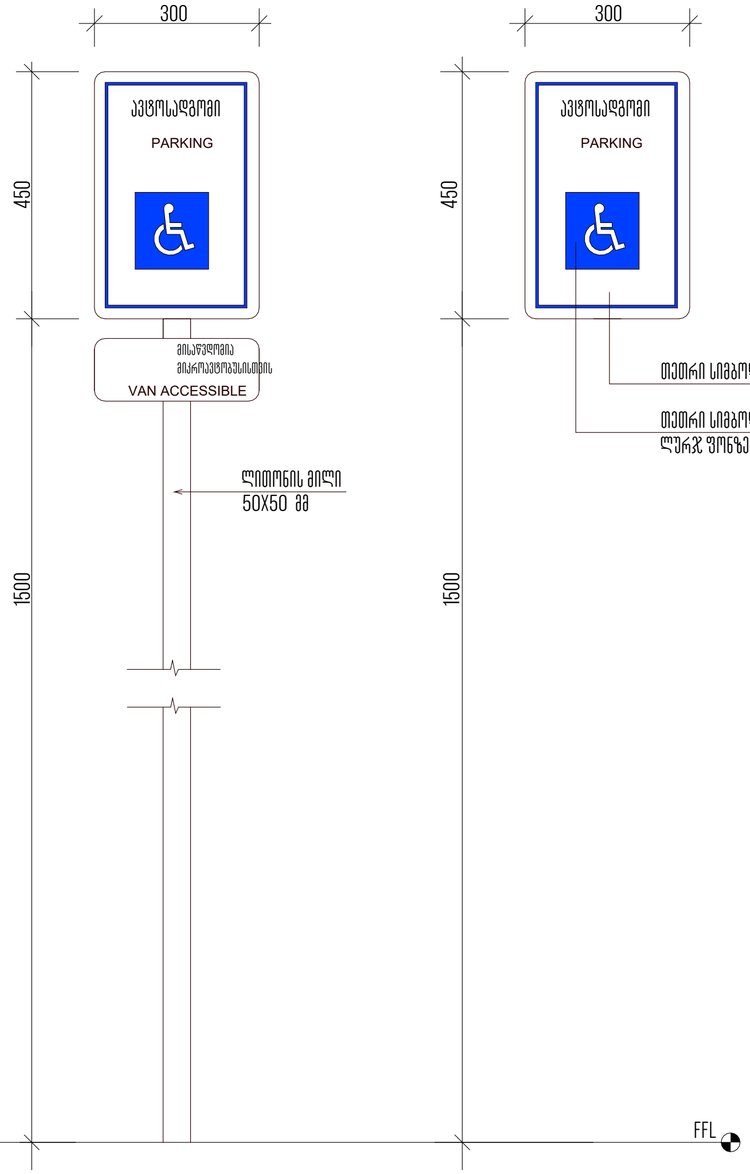

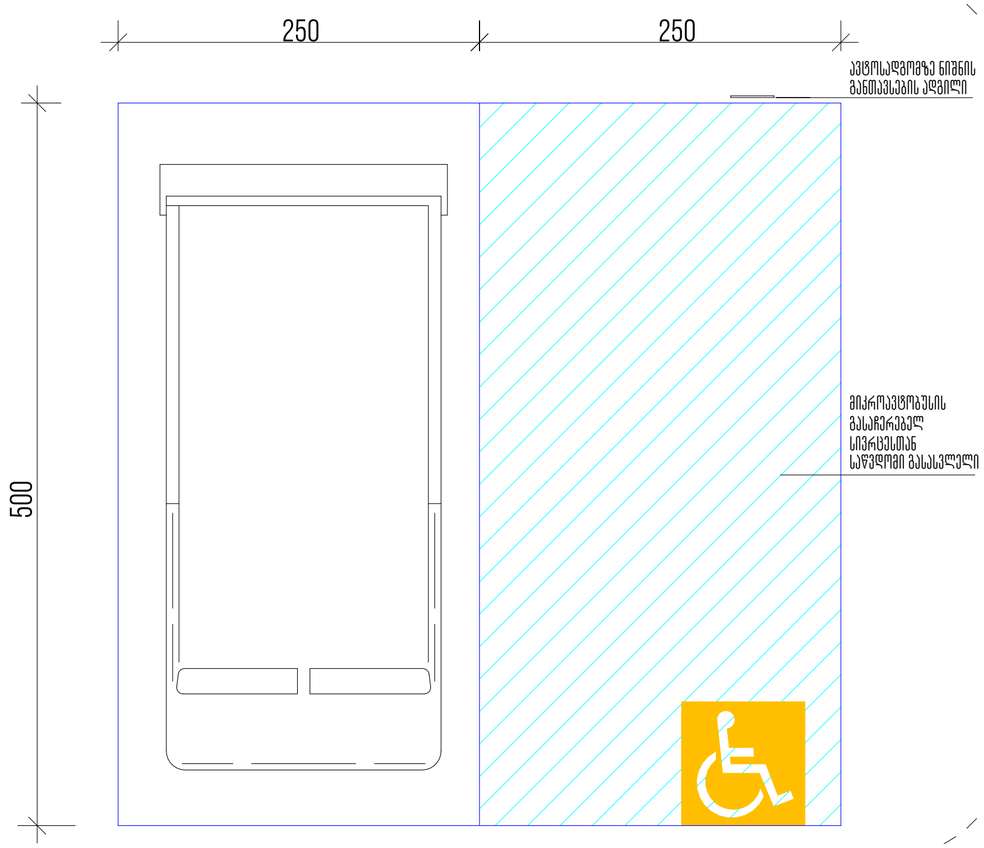

მომჯარი არქიტექტორი, ავტორი:

ხმალაძე

არქიტექტორები

პროექტის დასახელება:

მრავალფუნქციური კომპლექსი

პროექტის მისამართი:
ქ.თბილისი, ვორგასლის ქუჩა.

დამკვეთი:
ქისთოუნ დეველოპმენტი

პირობითი აღნიშვნები:

პირობითი აღნიშვნები/LEGEND :

	მზიდი კონსტრუქცია
	არამზიდი კონსტრუქცია
	საკადასტრო საზღვარი
	განაშენიანების რეგულირების წითელი ხაზი
	სამეზობლო მიჯნის რეგულირების ხაზი

დაკვეთულობის ჯგუფები	აღნიშვნა	ფერის კოდი
დამხმარე ჯგუფი (დ)	RGB	57-57-56
სამრეწველო ჯგუფი (ს)	RGB	160-32-240
საქმიანი ჯგუფი (ქ)	RGB	79-12-187
საპარკო ჯგუფი (პ)	RGB	255-0-0
სასაწყობე ჯგუფი (წ)	RGB	136-135-134
სახსოვრებელი ჯგუფი (ს)	RGB	220-185-0

ტექნიკურ-ეკონომიკური მაჩვენებელი

სტადია:	PROJECT STATUS
მასშტაბი:	1:30
ფურცლის ზომა:	A2
თარიღი:	ISSUE DATE
ფურცლის სახელი:	

ავტოსადგომის აბრა

ფურცლის N:	D 305
ავტორი:	მ.ხმალაძე
დახაზა:	AUTHOR
შეამოწმა:	CHECKER

ط ٥٢٫٤٥٫٤٥٫٣ ط.١٢_ط.ط٤٫٣ ط٤٣٣٥ ط٤٥٤٤٥

1:50

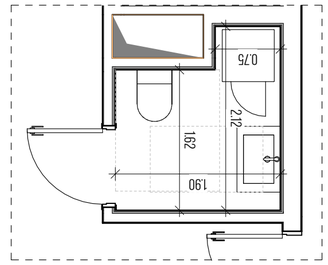

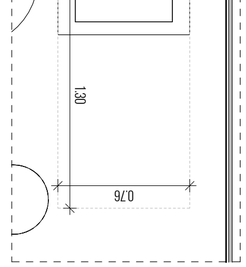

ط ٥٢٫٤٥٫٤٥٫٣ ط.١٢_ط.ط٤٫٣ ط٤٣٣٥ ط٤٥٤٤٥ ٤٥٤٥٤٥

სახურავი

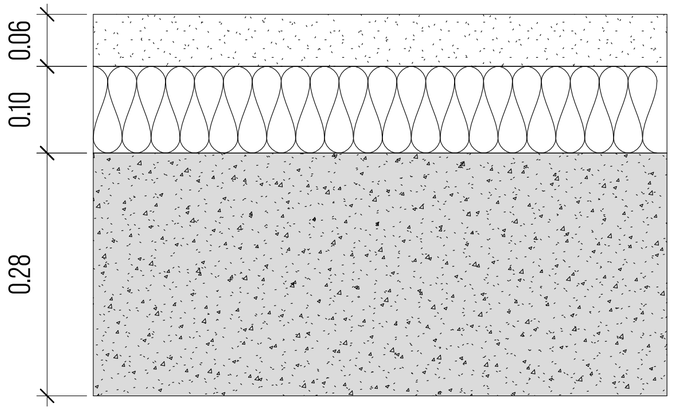

1. ბეტონი 28 სმ
2. ექსტრუდირებული პოლისტირონის ქაფი (XPS) 10სმ
3. ცემენტით მოჭიმვა 6 სმ

იატაკი

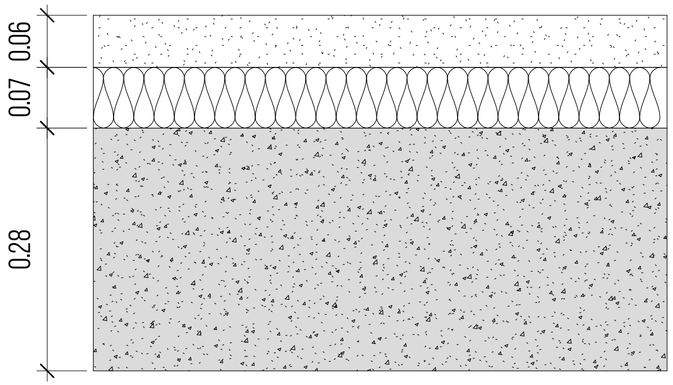

1. ბეტონი 28 სმ
2. ექსტრუდირებული პოლისტირონის ქაფი (XPS) 7სმ
3. ცემენტით მოჭიმვა 6 სმ

აივრბლოკის კედელი



1. აივრბლოკი 25 სმ
2. თაბაშირის ფითხი/ბათქაში 1სმ

მონოლითრი ბეტონის სვეტი

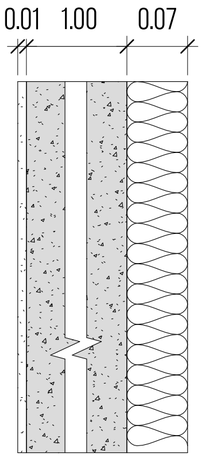

1. თაბაშირის ფითხი/ბათქაში 1სმ
2. ბეტონი 10სმ
3. მინერალური ბამბა (MW) 7სმ

მთავარი არქიტექტორი, პროექტის:

ხმალაძე

არქიტექტორები

პროექტის დასახელება:

მრავალფუნქციური კომპლექსი

პროექტის მისამართი:
ქ.თბილისი, გორგასლის ქუჩა.

დამკვეთი:
ქისთოუნ დეველოპმენტი

პირობითი აღნიშვნები:

პირობითი აღნიშვნები/LEGEND :

	მზიდი კონსტრუქცია
	არამზიდი კონსტრუქცია
	საკადასტრო საზღვარი
	განაშენიანების რეგულირების წითელი ხაზი
	სამეზობლო მიჯნის რეგულირების ხაზი

დაკანონებული ჯგუფები	აღნიშვნა	ფერის კოდი
დამხმარე ჯგუფი (დ)		RGB 57-57-56
სამრეწველო ჯგუფი (ს)		RGB 160-32-240
საქმიანი ჯგუფი (ქ)		RGB 79-12-187
საპარკო ჯგუფი (პ)		RGB 255-0-0
სასაწყობე ჯგუფი (წ)		RGB 136-135-134
სატრანსპორტო ჯგუფი (ტ)		RGB 220-185-0

ტექნიკურ-ეკონომიკური მაჩვენებელი

სტადია:	PROJECT STATUS
მასშტაბი:	1:5
ფურცლის ზომა:	A2
თარიღი:	ISSUE DATE
ფურცლის სახელი:	

ენერგოეფექტურობა ა_ბ_ც ბლოკი

ფურცლის N:	D 501
ავტორი:	გ.ხმალაძე
დახაზა:	AUTHOR
შეამოწმა:	CHECKER