



ELEVATIONS - AXIS 3-1 / A-M

1 : 250

PROJECT STATUS:	
SCALE:	1 : 250
DRAWING STATUS:	A2
ISSUE DATE:	
DRAWING NO.:	
CHECKED:	
DRAWN:	
AUTHOR:	
JOB NO.:	B 105

LEGEND OF MATERIALS AND COLOURS USED ON THE DRAWING:

ALUMINIUM PANEL RAL 9005	
ALUMINIUM PANEL RAL 7024	
ALUMINIUM PANEL RAL 7021	
GLAZING	
ALUMINIUM PROFILES AND ALUMINIUM SHEET METAL ELEMENTS	
EXTERNAL WALL	
ALUMINIUM PROFILES AND ALUMINIUM SHEET METAL ELEMENTS	
ALUMINIUM PROFILES	30MM WIDE
ALUMINIUM PROFILES	30MM WIDE
ALUMINIUM PROFILES	30MM WIDE


3/1
3/2
3/3
3/4
3/5
3/6
29
65
80
65
29
268
75.2
19
36
43
0 גגון 0.00
1 קומה 3.60
2 קומה 6.10
3 קומה 9.70
4 קומה 13.30
5 קומה 16.90
6 קומה 20.50
7 קומה 24.10
8 קומה 27.70
9 קומה 31.30
10 קומה 34.90
11 קומה 38.50
12 קומה 42.10
13 קומה 45.70
14 קומה 49.30
15 קומה 52.90
16 קומה 56.50
17 קומה 60.10
18 קומה 63.70
19 קומה 67.30
מפלס גג 71.60
מפלס כניסה 75.20
חיפוי אבן בגוון אפור בהיר
חיפוי אבן בגוון אפור כהה



ՀԱՅԱՍՏԱՆԻ ՀԱՆՐԱՊԵՏՈՒԹՅԱՆ ԿԱՌԱՎԱՐՈՒԹՅԱՆ

ՀՀՀՄ

ՀԱՅԱՍՏԱՆԻ ՀԱՆՐԱՅԻՆ ՄԻՈՒԹՅԱՆ

ՀԱՅԱՍՏԱՆԻ ՀԱՆՐԱՊԵՏՈՒԹՅԱՆ ԿԱՌԱՎԱՐՈՒԹՅԱՆ ԱՇԽԱՏԱԿԱԶՄ

ՀԱՅԱՍՏԱՆԻ ՀԱՆՐԱՊԵՏՈՒԹՅԱՆ ՏԱՐԱԾՔԱՅԻՆ ԿԱՌԱՎԱՐՄԱՆ ԵՎ ԵՆԹԱԿԱՌՈՒՑՎԱԾՔՆԵՐԻ ԿԱՌԱՎԱՐՄԱՆ ՆԱԽԱՐԱՐՈՒԹՅՈՒՆ

ՀՀ, ք. Երևան, Կառավարական 3

ՀՀՀՄ ՀՀ ՏԿԵՆ-ի ենթակայության ՊՈԱԿ

ՀԱՐԿԱՅԻՆ ՀԱՄԱԿԱՐԳԱՅԻՆ ՄԱՍ

ՀԱՐԿԱՅԻՆ ՀԱՄԱԿԱՐԳԱՅԻՆ ՄԱՍ

ՀԱՐԿԱՅԻՆ ՀԱՄԱԿԱՐԳԱՅԻՆ ՄԱՍ

ՀԱՐԿԱՅԻՆ ՀԱՄԱԿԱՐԳԱՅԻՆ ՄԱՍ

ՀԱՐԿԱՅԻՆ ՀԱՄԱԿԱՐԳԱՅԻՆ ՄԱՍ

LEGEND ՕՐԻՆԱԿՆԵՐ

ՀԱՐԿԱՅԻՆ ՀԱՄԱԿԱՐԳԱՅԻՆ ՄԱՍ	
ՀԱՐԿԱՅԻՆ ՀԱՄԱԿԱՐԳԱՅԻՆ ՄԱՍ	
ՀԱՐԿԱՅԻՆ ՀԱՄԱԿԱՐԳԱՅԻՆ ՄԱՍ	
ՀԱՐԿԱՅԻՆ ՀԱՄԱԿԱՐԳԱՅԻՆ ՄԱՍ ՀԱՐԿԱՅԻՆ ՀԱՄԱԿԱՐԳԱՅԻՆ ՄԱՍ	
ՀԱՐԿԱՅԻՆ ՀԱՄԱԿԱՐԳԱՅԻՆ ՄԱՍ	

ՊԱՏՄ. ՆՈՒՅՆ	ՀԱՏԿՈՒԹՅՈՒՆ	ՀԱՐԿԱՅԻՆ ՀԱՄԱԿԱՐԳԱՅԻՆ ՄԱՍ
		ՀԱՐԿԱՅԻՆ ՀԱՄԱԿԱՐԳԱՅԻՆ ՄԱՍ (գլ.) RAB 57-57-56
		ՀԱՐԿԱՅԻՆ ՀԱՄԱԿԱՐԳԱՅԻՆ ՄԱՍ (կմ.) RAB 160-32-240
		ՀԱՐԿԱՅԻՆ ՀԱՄԱԿԱՐԳԱՅԻՆ ՄԱՍ (կմ.) RAB 79-12-187
		ՀԱՐԿԱՅԻՆ ՀԱՄԱԿԱՐԳԱՅԻՆ ՄԱՍ (կմ.) RAB 255-0-0
		ՀԱՐԿԱՅԻՆ ՀԱՄԱԿԱՐԳԱՅԻՆ ՄԱՍ (կմ.) RAB 136-135-134
		ՀԱՐԿԱՅԻՆ ՀԱՄԱԿԱՐԳԱՅԻՆ ՄԱՍ (կմ.) RAB 220-185-0

ՀԱՐԿԱՅԻՆ ՀԱՄԱԿԱՐԳԱՅԻՆ ՄԱՍ-ՀԱՐԿԱՅԻՆ ՀԱՄԱԿԱՐԳԱՅԻՆ ՄԱՍ

ՀԱՐԿԱՅԻՆ ՀԱՄԱԿԱՐԳԱՅԻՆ ՄԱՍ	D 101
ՀԱՐԿԱՅԻՆ ՀԱՄԱԿԱՐԳԱՅԻՆ ՄԱՍ	3.5m/sec²
ՀԱՐԿԱՅԻՆ ՀԱՄԱԿԱՐԳԱՅԻՆ ՄԱՍ	AUTHOR
ՀԱՐԿԱՅԻՆ ՀԱՄԱԿԱՐԳԱՅԻՆ ՄԱՍ	CHECKER

ՀԱՐԿԱՅԻՆ ՀԱՄԱԿԱՐԳԱՅԻՆ ՄԱՍ	PROJECT STATUS
ՀԱՐԿԱՅԻՆ ՀԱՄԱԿԱՐԳԱՅԻՆ ՄԱՍ	1:25
ՀԱՐԿԱՅԻՆ ՀԱՄԱԿԱՐԳԱՅԻՆ ՄԱՍ	A2
ՀԱՐԿԱՅԻՆ ՀԱՄԱԿԱՐԳԱՅԻՆ ՄԱՍ	ISSUE DATE
ՀԱՐԿԱՅԻՆ ՀԱՄԱԿԱՐԳԱՅԻՆ ՄԱՍ	

ՀԱՐԿԱՅԻՆ ՀԱՄԱԿԱՐԳԱՅԻՆ ՄԱՍ



1:25

חתך אופקי פרט מעקה

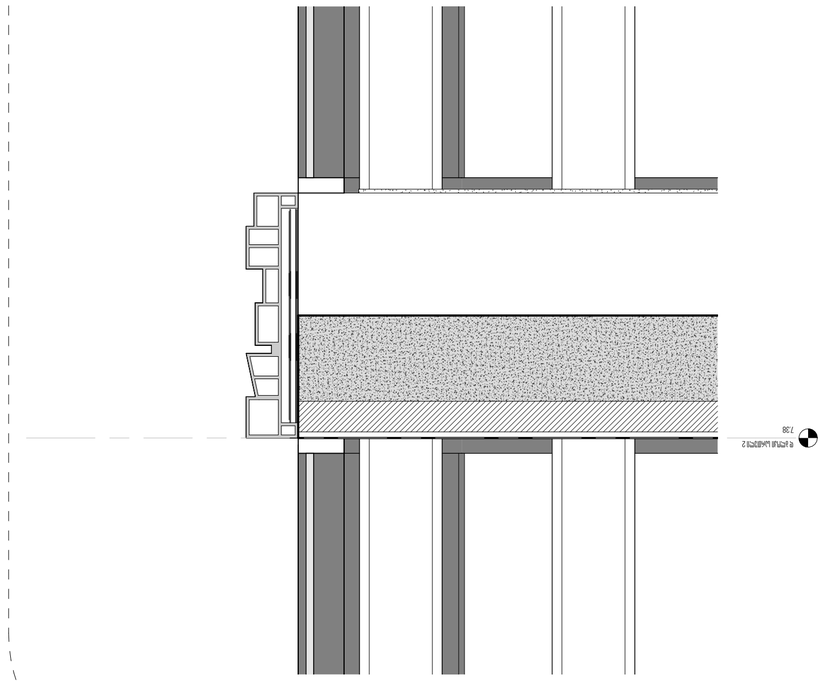

בית ספר

אדריכלות ובינוי

אדריכלים ומתכננים בע"מ

מתכננים יועצים

אדריכלות
אדריכלים ומתכננים בע"מ

קונסטרוקציה
מהנדסים ומתכננים בע"מ

אינסטלציה
מהנדסים ומתכננים בע"מ

חשמל
מהנדסים ומתכננים בע"מ

פיתוח נוף
אדריכלים ומתכננים בע"מ

יועץ בטיחות
אדריכלים ומתכננים בע"מ

יועץ אקוסטי
אדריכלים ומתכננים בע"מ

יועץ כיבוי אש
אדריכלים ומתכננים בע"מ

יועץ תנועה
אדריכלים ומתכננים בע"מ

יועץ אנרגיה
אדריכלים ומתכננים בע"מ

LEGEND יחידות מידה ומפתח:

קווי חתך מקוטעים	
קווי מידות	
קווי מבט	
קווי גבול מגרש, גבול מגרש עתידי, גבול מגרש מוצע	
קווי בניין	
קווי גבול מגרש, גבול מגרש עתידי, גבול מגרש מוצע	

צבעים לפי קוד הצבעים של RAL		
צבע לבן	RAL 9010	0-0-0-10
צבע שחור	RAL 9005	0-0-0-100
צבע אפור כהה	RAL 7016	79-12-187
צבע אפור בהיר	RAL 7035	160-32-240
צבע כחול	RAL 5015	255-0-0
צבע כחול בהיר	RAL 5012	136-135-134
צבע אפור בהיר	RAL 7035	220-185-0

שלב	PROJECT STATUS
AS INDICATED	קנ"מ
A2	גודל גיליון
ISSUE DATE	תאריך
גיליון מס'	
חתכים ופרטים אופקיים	
מס' גיליון	A6.00
מהדורה	ISSUE
תאריך	DATE
בדק	CHECKER

ՀԱՅԱՍՏԱՆԻ ԱԶԳԱՅԻՆ ԱԳՐԱՐԱՅԻՆ ՀԱՄԱԼՍԱՐԱՆ

ՀԱՅԿԱԳԱՐԳԱՄԱՐ

ՀԱՆՐԱՅԻՆ ՆԱԽԱԳԾԱՅԻՆ ՓԱՍՏԱԹՂԹԵՐ

ՀԱՐԿԱՅԻՆ ՀԱՄԱԼԻՐՆԵՐԻ ՀԱՄԱԼՍԱՐԱՆ

ՀԱՄԱԼՍԱՐԱՆ ՊԱՇՏՈՆԱԿԱՆ ՀԱՄԱԼՍԱՐԱՆ

ՀԱՄԱԼՍԱՐԱՆ ՊԱՇՏՈՆԱԿԱՆ ՀԱՄԱԼՍԱՐԱՆ

ՀԱՄԱԼՍԱՐԱՆ ՊԱՇՏՈՆԱԿԱՆ ՀԱՄԱԼՍԱՐԱՆ

ՀԱՅԿԱԳԱՐԳ

ՀԱՐԿԱՅԻՆ ՀԱՄԱԼԻՐՆԵՐԻ ՀԱՄԱԼՍԱՐԱՆ

ՀԱՆՐԱՅԻՆ ՆԱԽԱԳԾԱՅԻՆ ՓԱՍՏԱԹՂԹԵՐ

ՀԱՄԱԼՍԱՐԱՆ ՊԱՇՏՈՆԱԿԱՆ ՀԱՄԱԼՍԱՐԱՆ

ՀԱՅԿԱԶԱՐԿԱՅԻՆ ԱՐՎԵՍՏԱՅԻՆ ԱԿԱԴԵՄԻԱ
ԱՐՎԵՍՏԻ ԴԵՊԱՐԱՆ

ԱՇԽԱՏԱՆՔԱՅԻՆ ՆԱԽԱԳԻԾ

ՀՈՂԱՅԻՆ ԱՇԽԱՏԱՆՔՆԵՐ

ՀԱՐԱՎԱՐԱՅԻՆ ՀՐԱՊԱՐԱԿՆԵՐԻ ԿԱՌՈՒՑՈՒՄ

ՀԱՄԱՐԱԿԱՐԳ ՊԱՏՎԻՐԱՏՈՒ

ՀԱՐԱՎԱՐԱՅԻՆ ՀՐԱՊԱՐԱԿՆԵՐԻ ԿԱՌՈՒՑՈՒՄ

ՀԱՄԱՐԱԿԱՐԳ ՊԱՏՎԻՐԱՏՈՒ

ՀԱՐԱՎԱՐԱՅԻՆ ՀՐԱՊԱՐԱԿՆԵՐԻ ԿԱՌՈՒՑՈՒՄ

ՀՈՂԱՅԻՆ ԱՇԽԱՏԱՆՔՆԵՐ

ՀՈՂԱՅԻՆ ԱՇԽԱՏԱՆՔՆԵՐ

ՀԱՄԱՐԱԿԱՐԳ ՊԱՏՎԻՐԱՏՈՒ

ՀԱՐԱՎԱՐԱՅԻՆ ՀՐԱՊԱՐԱԿՆԵՐԻ ԿԱՌՈՒՑՈՒՄ

ՀՈՂԱՅԻՆ ԱՇԽԱՏԱՆՔՆԵՐ

ՀՈՂԱՅԻՆ ԱՇԽԱՏԱՆՔՆԵՐ

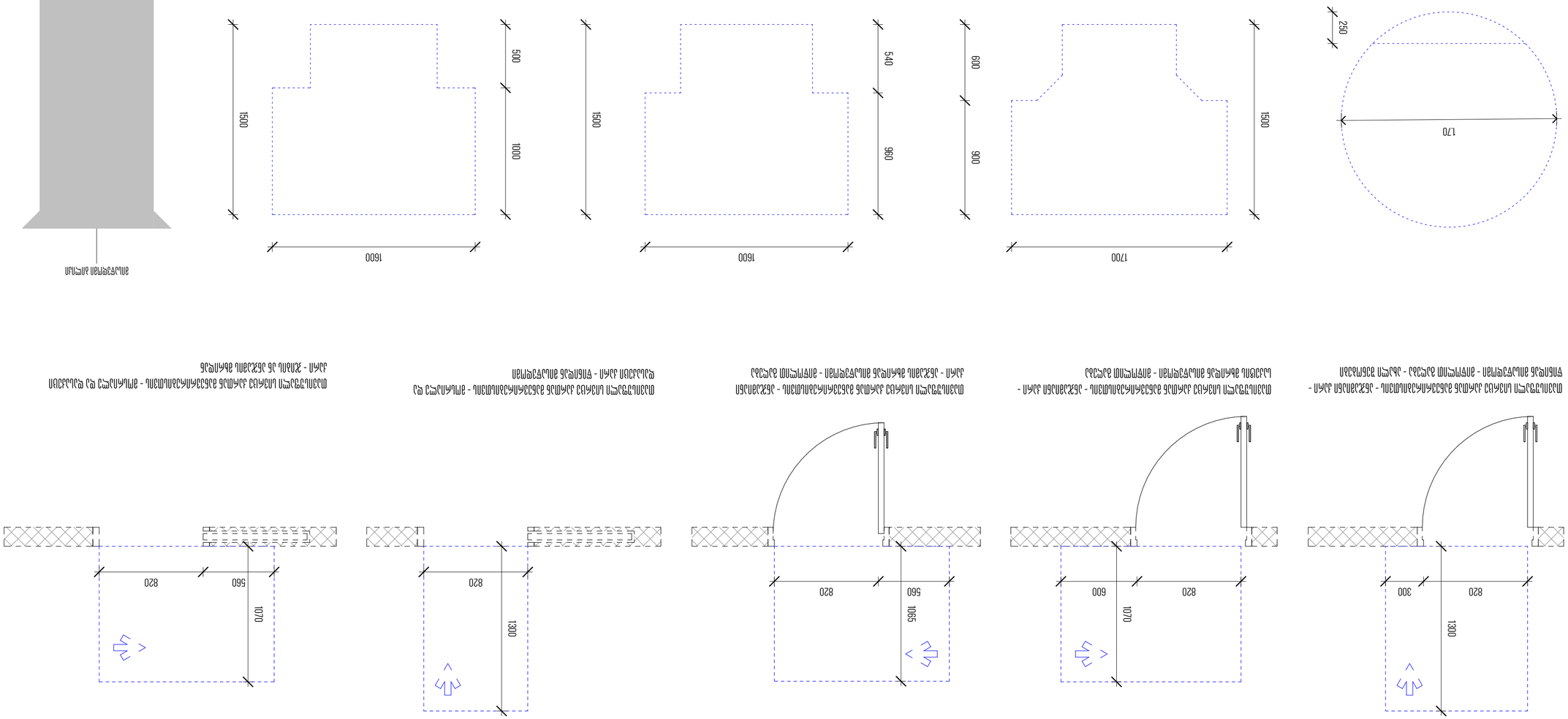

מראה מהשביל המרכזי

מבט מכיוון מערב - מהשטח הבנוי של הקבוצה - מראה מהשביל המרכזי - חלקו הצפוני של הגדר

מבט מכיוון מערב - מהשטח הבנוי של הקבוצה - מראה מהשביל המרכזי - חלקו הצפוני של הגדר

מבט מכיוון מערב - מהשטח הבנוי של הקבוצה - מראה מהשביל המרכזי - חלקו הצפוני של הגדר

מבט מכיוון מערב - מהשטח הבנוי של הקבוצה - מראה מהשביל המרכזי - חלקו הצפוני של הגדר

מבט מכיוון מערב - מהשטח הבנוי של הקבוצה - מראה מהשביל המרכזי - חלקו הדרומי של הגדר

מבט מכיוון מערב - מהשטח הבנוי של הקבוצה - מראה מהשביל המרכזי - חלקו הדרומי של הגדר

מקרא

מידות בס"מ, אלא אם צוין אחרת

סימון שלבי הביצוע בתכנית

מקרא סימונים

גדר קיימת לשימור	RGB 57-57-56	
גדר חדשה	RGB 160-32-240	
גדר חדשה לפירוק	RGB 79-12-187	
גדר חדשה לשימור	RGB 255-0-0	
גדר חדשה לפירוק	RGB 136-135-134	
גדר חדשה לשימור	RGB 220-185-0	

סימון מבנים ומתקנים

מבנים קיימים:

מבנים קיימים לשימור	
מבנים קיימים לפירוק	
מבנים חדשים	
מבנים חדשים לפירוק	
מבנים חדשים לשימור	
מבנים חדשים לשימור	
מבנים חדשים לשימור

ც ბლოკი -1 სრ. კიბის უჯრედის ჭრილი

1:50

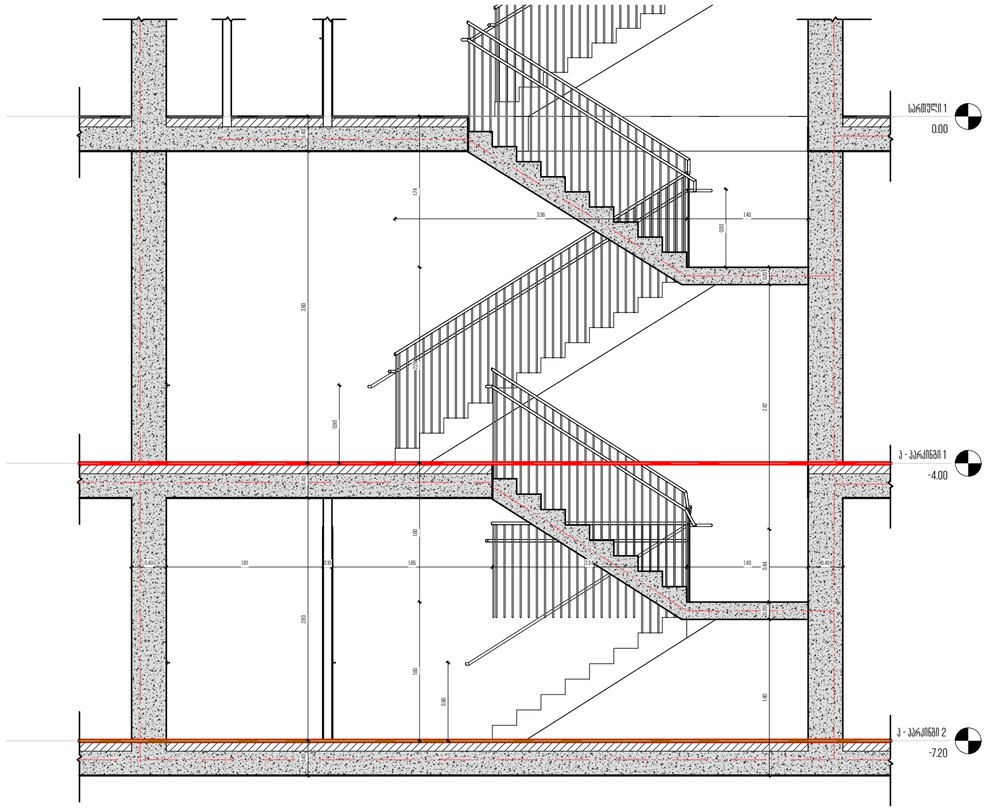

ც ბლოკი -1 სრ. კიბის უჯრედის ჭრილი (თავშესაფრიანი)

1:50

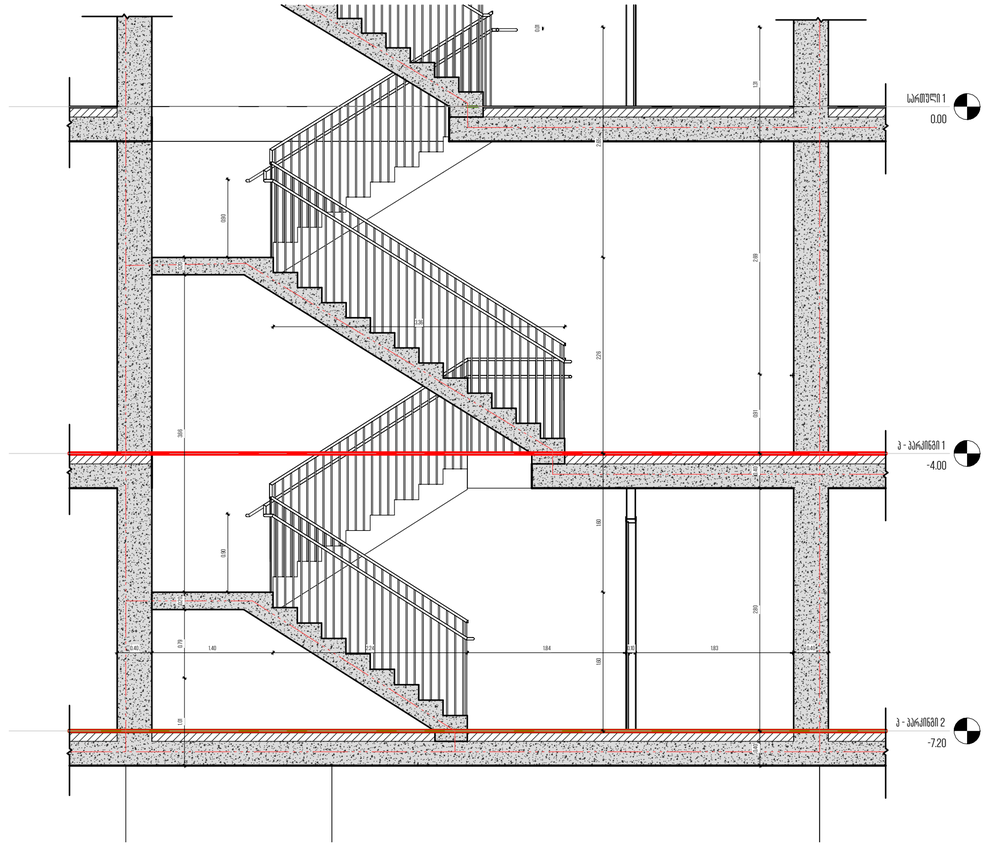

ც ბლოკი -1 სრ. კიბის უჯრედი

1:50

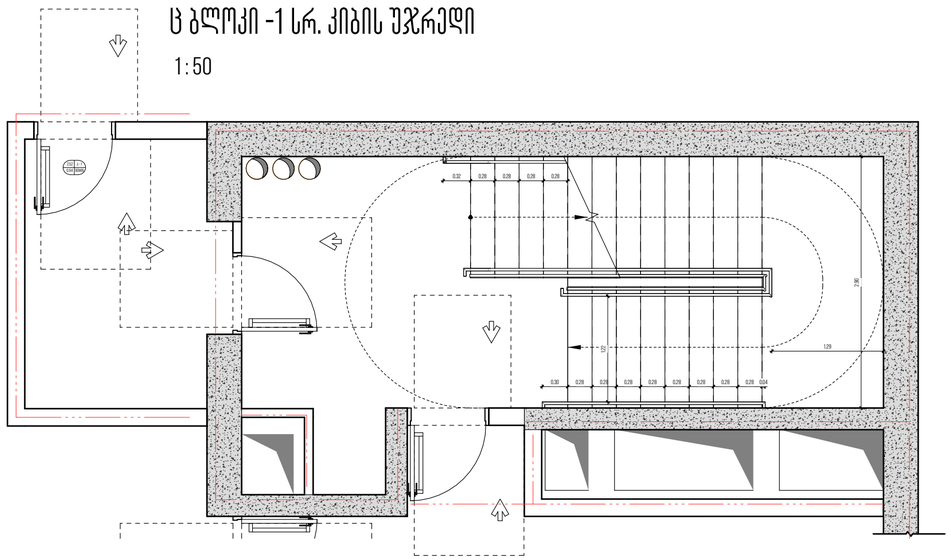

ც ბლოკი -1 სრ. კიბის უჯრედი (თავშესაფრიანი)

1:50

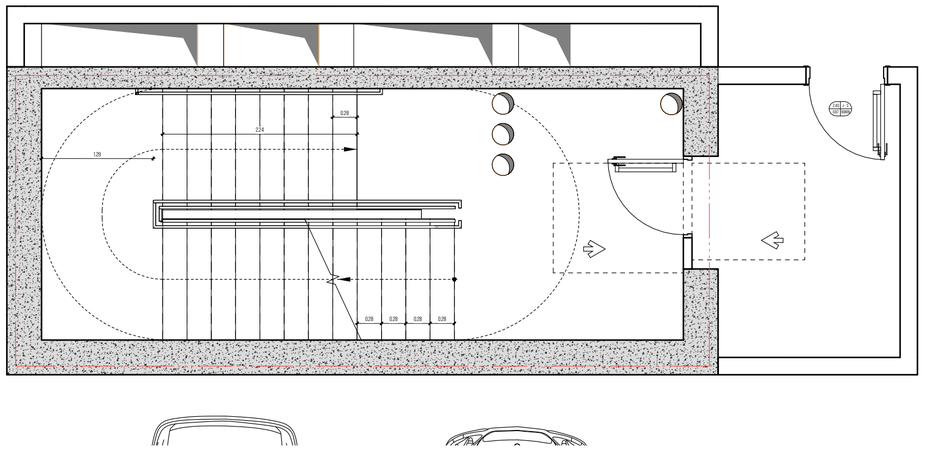

მთავარი არქიტექტორი, პროექტორი:

ხმალაძე

არქიტექტორები

პროექტის დასახელება:

მრავალფუნქციური კომპლექსი

პროექტის მისამართი:
ქ.თბილისი, გორგასლის ქუჩა.

დამკვეთი:
ქისთოუნ დეველოპმენტი

პირობითი აღნიშვნები:

პირობითი აღნიშვნები/LEGEND :

	მზიდი კონსტრუქცია
	არამზიდი კონსტრუქცია
	საკადასტრო საზღვარი
	განაშენიანების რეგულირების წითელი ხაზი
	სამეზობლო მიჯნის რეგულირების ხაზი

დაკანონებულობის ჯგუფები	აღნიშვნა	ფერის კოდი
დამხმარე ჯგუფი (დ)		RGB 57-57-56
სამრეწველო ჯგუფი (ს)		RGB 160-32-240
საძმიანი ჯგუფი (ძ)		RGB 79-12-187
სპეციარ ჯგუფი (ე)		RGB 255-0-0
სასაწყობე ჯგუფი (ს)		RGB 136-135-134
საცხოვრებელი ჯგუფი (ც)		RGB 220-185-0

ტექნიკურ-ეკონომიკური მაჩვენებელი

სტადია:	PROJECT STATUS
მასშტაბი:	1:50
ფურცლის ზომა:	A2
თარიღი:	ISSUE DATE
ფურცლის სახელი:	

კიბე დეტალი ც ბლოკი

ფურცლის N:	D 211
ავტორი:	გ.ხმალაძე
დახაზა:	AUTHOR
შეამოწმა:	CHECKER

ՍԱՀՄԱՆԱՓԱԿՈՒՄ ՀԱՐԿԱՅԻՆ ՄԱՍՆԱՇԵՆՔ

ՀԱՐԿԱՅԻՆ ՄԱՍՆԱՇԵՆՔԻ ՀԱՏԱԿԱԳԾԻ ՄԱՍԻ. ԱԿ 1 ՄԱՍՇՏԱԲ Ց 1:50

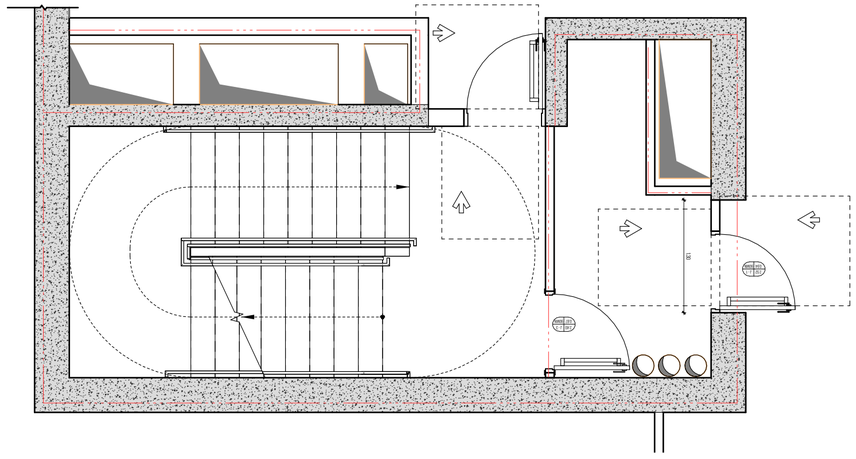

ც ბლოკი ტიპიური სრ. კიბის უჯრედის ჭრილი

1:50

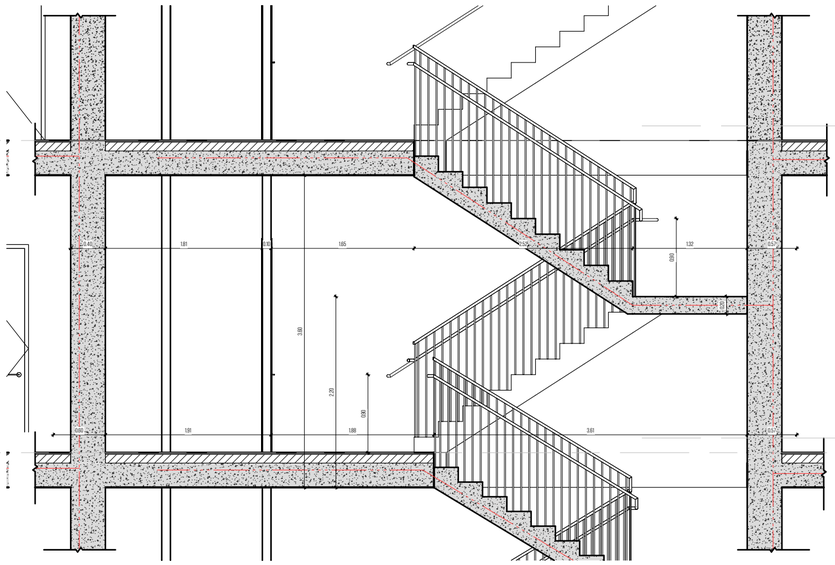

ც ბლოკი ტიპიური სრ. კიბის უჯრედის ჭრილი (თავშესაფრიანი)

1:50

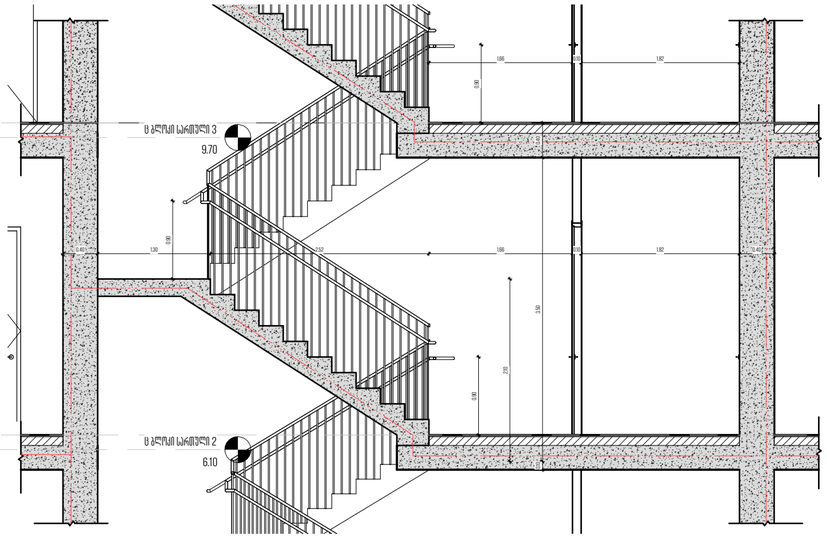

ც ბლოკი ტიპიური სრ. კიბის უჯრედი

1:50

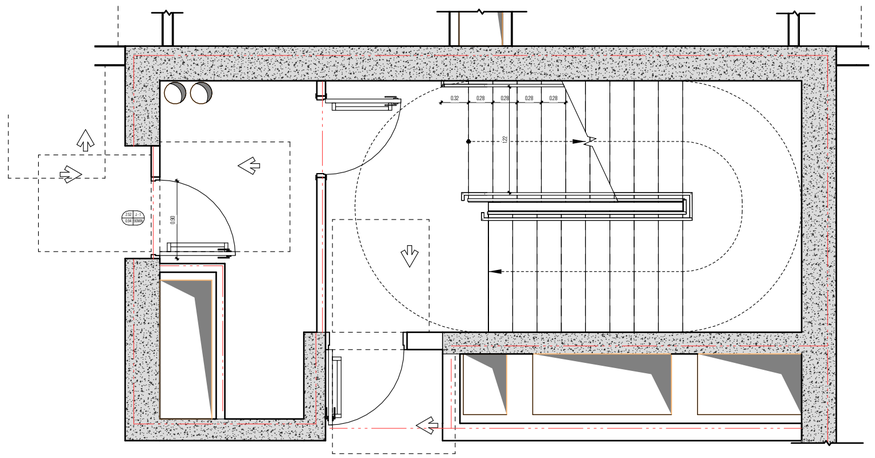

ც ბლოკი ტიპიური სრ. კიბის უჯრედი (თავშესაფრიანი)

1:50

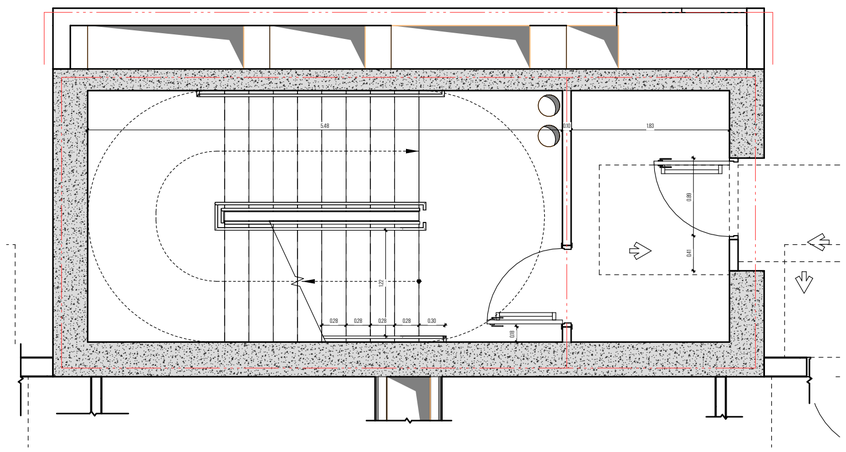

მთავარი არქიტექტორი, პროექტორი:

ხმალაძე

არქიტექტორები

პროექტის დასახელება:

მრავალფუნქციური კომპლექსი

პროექტის მისამართი:

ქ.თბილისი, გორგასლის ქუჩა.

ც ბლოკი საძირკველი 3
9.70

დამკვეთი:

ქისთოუნ დეველოპმენტი

პირობითი აღნიშვნები:

პირობითი აღნიშვნები/LEGEND :

	მზიდი კონსტრუქცია
	არამზიდი კონსტრუქცია
	საკადასტრო საზღვარი
	განაშენიანების რეგულირების ხაზი
	წითელი ხაზი
	სამეზობლო მიჯნის რეგულირების ხაზი

დაკანონებულობის ჯგუფები	აღნიშვნა	ფერის კოდი
დამხმარე ჯგუფი (დ)		RGB 57-57-56
სამრეწველო ჯგუფი (ს)		RGB 160-32-240
საქმიანი ჯგუფი (ქ)		RGB 79-12-187
საპარკო ჯგუფი (პ)		RGB 255-0-0
სასაფლაო ჯგუფი (ს)		RGB 136-135-134
სახსოვრებელი ჯგუფი (ს)		RGB 220-185-0

ტექნიკურ-ეკონომიკური მაჩვენებელი

სტადია:	PROJECT STATUS
მასშტაბი:	1:50
ფურცლის ზომა:	A2
თარიღი:	ISSUE DATE
ფურცლის სახელი:	

კიბე დეტალი ც ბლოკი

ფურცლის N:	D 213
პროექტორი:	მ.ხმალაძე
დახაზა:	AUTHOR
შეამოწმა:	CHECKER

არქიტექტორი დავით ფოცხიშვილი, პატენტის
ავტორი

ხვამლის
არქიტექტონიკა

პროექტის დასახელება:
მრავალფუნქციური კომპლექსი

პროექტის მისამართი:
ქ.თბილისი, ვარკეთილი 3ბრ.

დეველოპერი:
შპს ალიანსი

პროექტის ეტაპი:

ფასადის ელემენტების აღნიშვნა/LEGEND

	მუქი ფერის კერამოგრანიტი
	ბრაუნი ფერის ალუმინის პანელი
	საყრდენი კონსტრუქციის ალუმინის პროფილი
— — — —	მანიშნებელი ხაზი ფასადის რელიეფური ელემენტების გამოსაყოფად
— — — —	საზომი ხაზი ფასადის ელემენტების ზომის მისათითებლად

ფასადის ელემენტების ფერების დასახელება	შტრიხი კოდი
ფასადის ფერი (RAL)	RGB 57-57-56
ალუმინის ფერი (ral)	RGB 160-32-240
ალუმინის ფერი (ral)	RGB 79-12-187
ალუმინის ფერი (ral)	RGB 255-0-0
ალუმინის ფერი (ral)	RGB 136-135-134
ალუმინის ფერი (ral)	RGB 220-185-0

ფასადის ელემენტების ფერების ცხრილი

სტატუსი:	PROJECT STATUS
მასშტაბი:	1:50
ფურცლის ზომა:	A2
თარიღი:	ISSUE DATE
ფურცლის ნომერი:	

ფასადის ელემენტების ფერების ცხრილი

ფურცლის N:	D 214
პროექტი:	ბინამშენი
ტეხნიკოსი:	AUTHOR
შემოწმება:	CHECKER

ს ბელოკი 19 სრ. კიბის უჯრედის ჭრილი
1:50



ს ბლოკი 19 სრ. კიბის უჯრედი
1:50

ს ბლოკის სართული 19
67.30

ს ბლოკის სართული 18
71.60

ს ბლოკის სართული
75.20

დოკუმენტი სარეგისტრაციო პროექტის ნაწილია:

ხელსაწყოების სარეზერვო ოთახი

სარეზერვო ოთახის ინვენტარი

პროექტის დასახელება:

ბრაკონიერობის საწინააღმდეგო ცენტრი

ობიექტის მისამართი:
ქ.თბილისი, ბრაკონიერობის ქუჩა.

დეპარტამენტი:
ტერიტორიის დაცვის სამსახური

პროექტის ეტაპი:

LEGEND/ნიშნების ინტერპრეტაცია:

	მიწის ტიპი/ბეტონი
	ხის ტიპი/ხის ფიცარი
	საზომი ხაზი/ზომები
	ხანძარსაწინააღმდეგო რეზერვუარის წყლის ხაზი
	სანიტარული ბოქლომი/ხანძარსაწინააღმდეგო ბოქლომი

ფარდაგების ფერი/ფერი	ნაცრისფერი
ფერმანენტ ჯვრები (ლმ)	RGB 57-57-56
სანიტარული ჯვრები (ცმ)	RGB 160-32-240
სანიტარული ჯვრები (ცმ)	RGB 79-12-187
სანიტარული ჯვრები (ცმ)	RGB 255-0-0
სანიტარული ჯვრები (ცმ)	RGB 136-135-134
სანიტარული ჯვრები (ცმ)	RGB 220-185-0

ფარდაგის ფერების ინტერპრეტაცია

ს.ფ.ს.:	PROJECT STATUS
მასშტაბი:	1:20
ფურცლის ზომა:	A2
თარიღი:	ISSUE DATE
ფურცლის ავტორი:	

სან.ჯვრების ინვენტარის დეტალები

ფურცლის N:	D 300
პროექტი:	გ.ბაბალაძე
დახაზა:	AUTHOR
შეამოწმა:	CHECKER

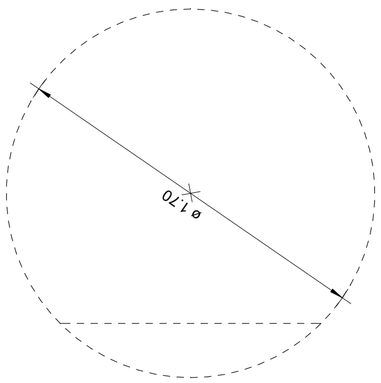

ტრანსპორტირების საშუალების მოძრაობის რადიუსი

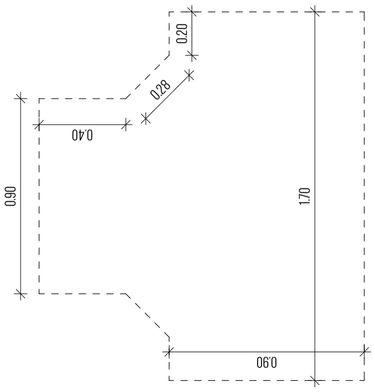

ტრანსპორტირების საშუალების მოძრაობის რადიუსი

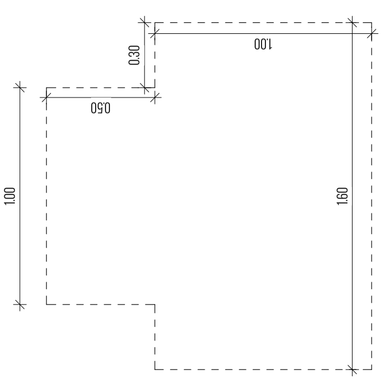

ტრანსპორტირების საშუალების მოძრაობის რადიუსი

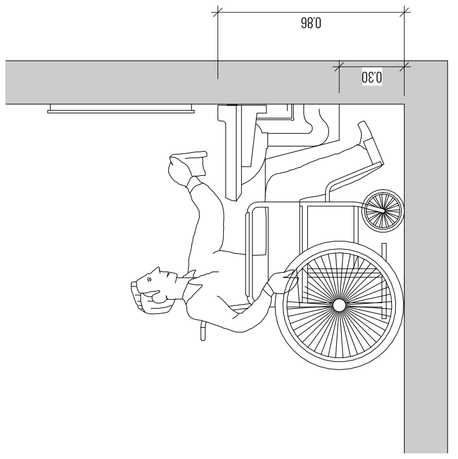

ინვალიდის ეტლით მოსარგებლე პირის მოძრაობის სქემა

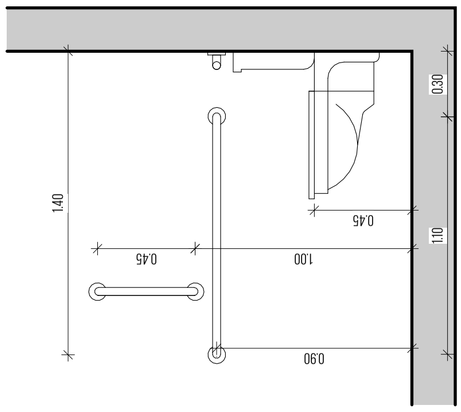

სანიტარული ნაგებობა ე.წ. ფიზიკურად შეზღუდული პირებისთვის

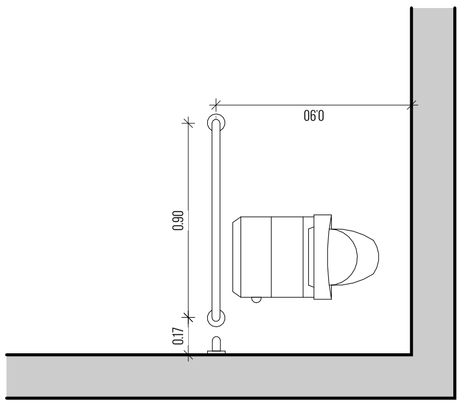

სანიტარული ნაგებობა ე.წ. ფიზიკურად შეზღუდული პირებისთვის

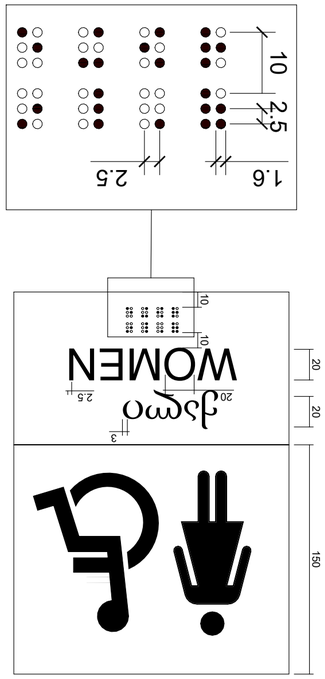

תוכנית רח ומדרכות וכתב כמויות, מדרכה מאבן משתלבת ומדרכה מבטון

1:2

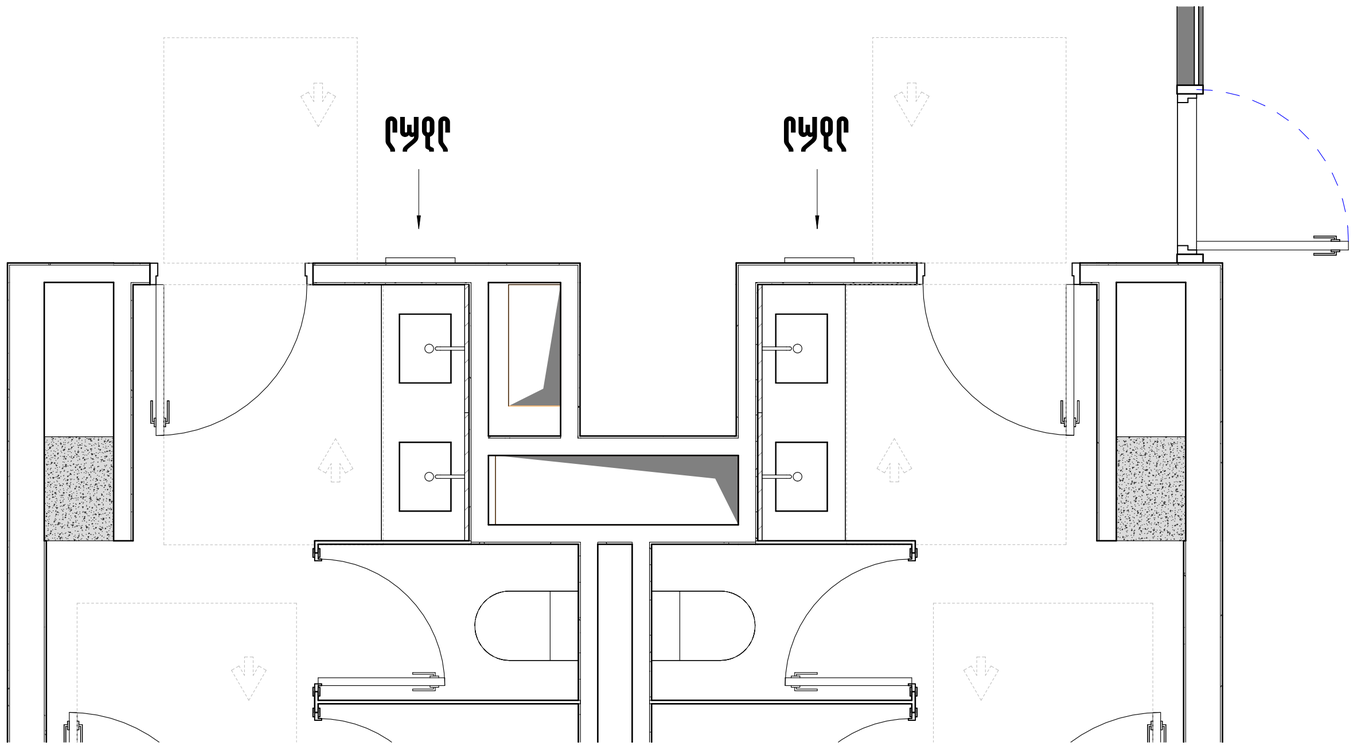



:מקרא

מדרכה מרוצפת אבן משתלבת	
מדרכה מרוצפת אבן משתלבת	
קו גבול מגרש	
קו בניין	
מדרכה מרוצפת אבן משתלבת מונמכת לנכים	
מדרכה מרוצפת אבן משתלבת מונמכת לנכים	

מספר תוכנית	רמת פירוט	שם התוכנית
57-57-56	RGB	תוכנית מדרכות אבן משתלבת (קו)
160-32-240	RGB	תוכנית מדרכות אבן משתלבת (ב)
79-12-187	RGB	תוכנית מדרכות אבן משתלבת (ג)
255-0-0	RGB	תוכנית מדרכות אבן משתלבת (ד)
136-135-134	RGB	תוכנית מדרכות אבן משתלבת (ה)
220-185-0	RGB	תוכנית מדרכות אבן משתלבת (ו)

טבלת צבעים לתוכניות מדרכות-מרחב מוגן

שלב:	PROJECT STATUS
סוג התכנית:	AS INDICATED
קנה מידה:	A2
תאריך:	ISSUE DATE
מספר תוכנית:	
כתב כמויות	

מספר	תיאור	יחידת מידה	כמות
1	תוכנית מדרכות אבן משתלבת (קו)	מ"ר	57-57-56
2	תוכנית מדרכות אבן משתלבת (ב)	מ"ר	160-32-240
3	תוכנית מדרכות אבן משתלבת (ג)	מ"ר	79-12-187
4	תוכנית מדרכות אבן משתלבת (ד)	מ"ר	255-0-0
5	תוכנית מדרכות אבן משתלבת (ה)	מ"ר	136-135-134
6	תוכנית מדרכות אבן משתלבת (ו)	מ"ר	220-185-0

תוכנית מדרכות אבן משתלבת-מרחב מוגן

:יועצים ומתכננים נוספים

:הערות

מדרכות אבן משתלבת

כפר חבדים

מועצה אזורית מרכז השפלה

מספר תוכנית:	0 301
מהנדס:	אלון בוזגלו
מתכנן:	AUTHOR
בודק:	CHECKER

ევაკუაციის EXIT ნიშნების მონტაჟის სქემა

მოქმედი სტანდარტების მოთხოვნების შესაბამისად

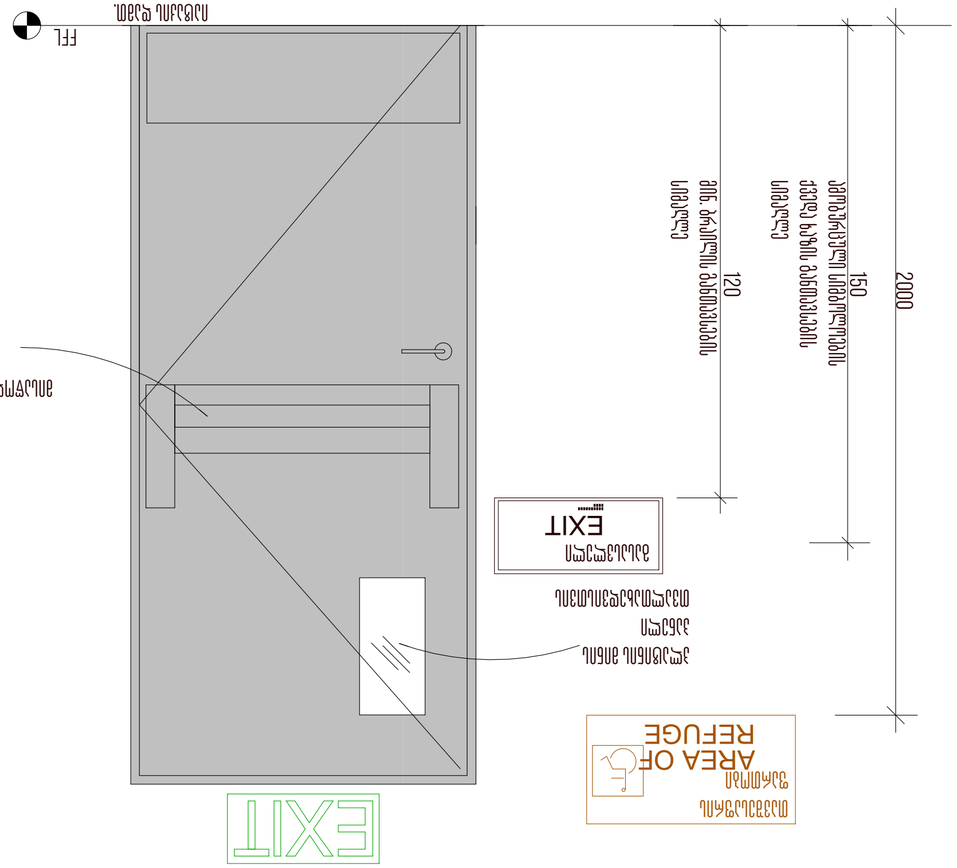

- ევაკუაციის მიმართულების ისრები უნდა განთავსდეს ისე, რომ ისინი მკაფიოდ ჩანდეს ნებისმიერი მიმართულებიდან.
- EXIT ნიშნის ზომები და ტიპი განისაზღვრება ევაკუაციის მოსალოდნელი ხალხის რაოდენობის მიხედვით.
- ევაკუაციის მიმართულების ისრები უნდა განთავსდეს ისე, რომ ისინი მკაფიოდ ჩანდეს ნებისმიერი მიმართულებიდან.

ევაკუაციის EXIT ნიშნების მონტაჟის სქემა

მოთხოვნების და მათემატიკური მოდელის გამოყენებით

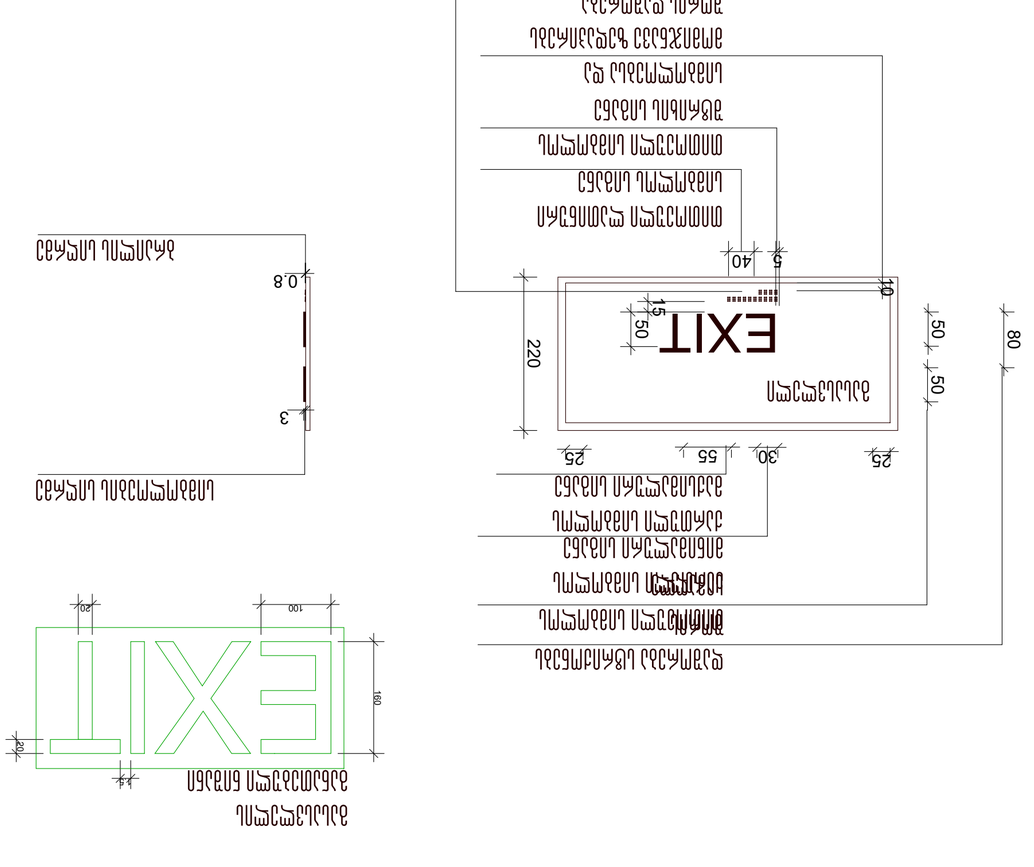
10
2.5
1.6
2.5
15
ევაკუაციის მიმართულების მაჩვენებელი ისრები
EXIT
220
50
15
50
40
5
10
მარცხენა ისრების ვარიანტი
მარჯვენა ისრების ვარიანტი
ორმაგი ისრების ვარიანტი
ევაკუაციის მიმართულების ისრები და სიმბოლოები
ნებისმიერი ტიპის ნიშნები
ევაკუაციის მიმართულების ისრები
ევაკუაციის მიმართულების ისრები
ევაკუაციის მიმართულების ისრ

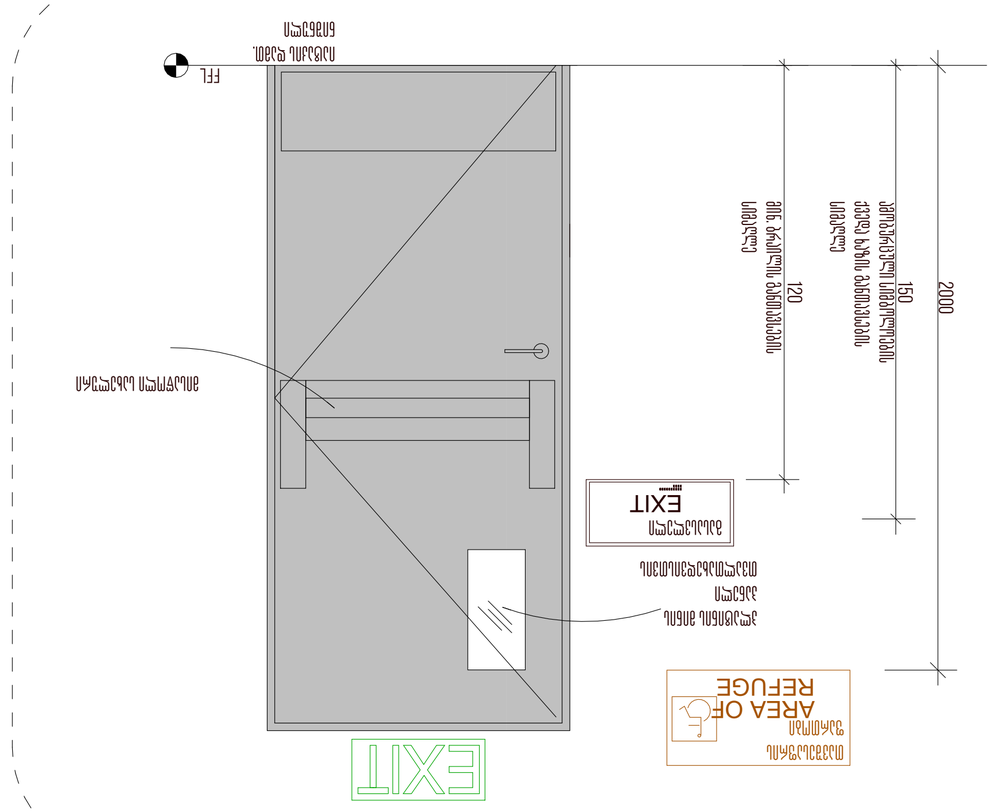

1 հարկի պլան-սխեմա_2 ապահովագրված անձանց համար

1:50

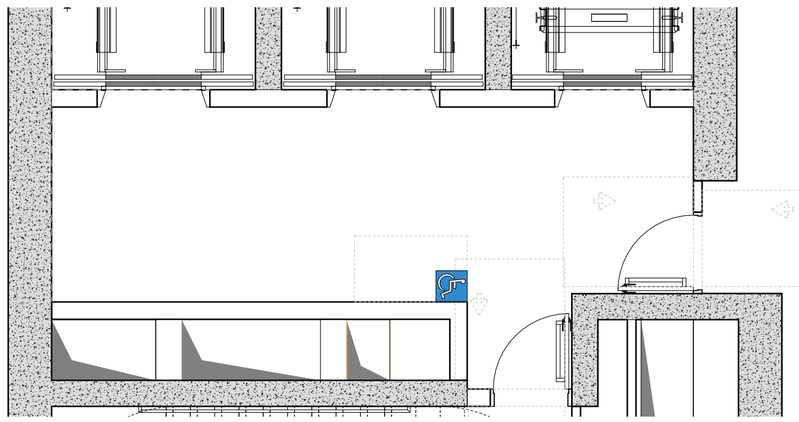

2 հարկի պլան-սխեմա_2 ապահովագրված անձանց համար

1:50

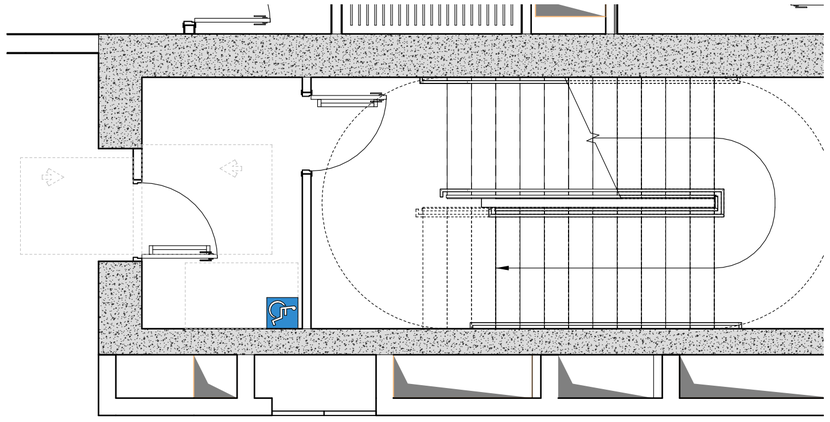

ապահովագրված անձանց համար նախատեսված հրդեհային անվտանգության միջոցառումներ, հրդեհային ազդանշանման համակարգեր

ապահովագրված անձանց համար նախատեսված հրդեհային անվտանգության միջոցառումներ

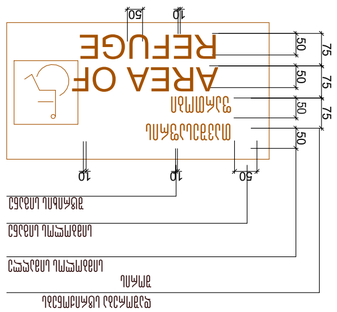

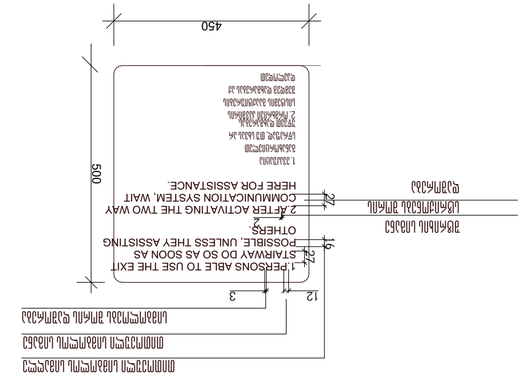

ծրագրի անվանում՝	PROJECT STATUS
նշումներ՝	AS INDICATED
գծագրի չափս՝	A2
ամսաթիվ՝	ISSUE DATE
գծագրի անվանում՝	

ապահովագրված անձանց համար նախատեսված հրդեհային անվտանգության միջոցառումներ

գծագրի N:	D 303
հեղինակ՝	Ա.ՀԱՅՐԱՊԵՏՅԱՆ
գործադիր՝	AUTHOR
ստուգող՝	CHECKER

ՀԱՅԱՍՏԱՆԻ ՀԱՆՐԱՊԵՏՈՒԹՅՈՒՆ, ՀԱՅԱՍՏԱՆԻ ՀԱՆՐԱՊԵՏՈՒԹՅԱՆ ԱՐՇԱԿՈՒՆԻՔ

ՀԴՀ ՀԱՅԿ

ԱՐՇԱԿՈՒՆԻՔԻ ՀԱՄԱՅՆՔԱՅԻՆ ՀԱՐԿԱՅԻՆ ՀԱՄԱԼԻՐ

ՀԱՄԱՀԱՐԿԱՅԻՆ ՊԱՀԱՆՋԱԿԱՐԳԵՐԻ ՀԱՄԱԼԻՐ

ՀԱՄԱՀԱՐԿԱՅԻՆ ՀԱՇՎԱՐԿՈՒՄ ԱՊԱՀՈՎԱԳՐՎԱԾ ԱՆՁԱՆՑ ՀԱՄԱՐ ՆԱԽԱՏԵՍՎԱԾ ՀՐԴԵՀԱՅԻՆ ԱՆՎՏԱՆԳՈՒԹՅԱՆ ՄԻՋՈՑԱՌՈՒՄՆԵՐ, ՀՐԴԵՀԱՅԻՆ ԱԶԴԱՆՇԱՆՄԱՆ ՀԱՄԱԿԱՐԳԵՐ

ՀԱՄԱՀԱՐԿԱՅԻՆ ՀԱՇՎԱՐԿՈՒՄ ԱՊԱՀՈՎԱԳՐՎԱԾ ԱՆՁԱՆՑ ՀԱՄԱՐ ՆԱԽԱՏԵՍՎԱԾ ՀՐԴԵՀԱՅԻՆ ԱՆՎՏԱՆԳՈՒԹՅԱՆ ՄԻՋՈՑԱՌՈՒՄՆԵՐ

ՀԱՄԱՀԱՐԿԱՅԻՆ ՊԱՀԱՆՋԱԿԱՐԳԵՐԻ ՀԱՄԱԼԻՐ

ՀՐԴԵՀԱՅԻՆ ԱՆՎՏԱՆԳՈՒԹՅԱՆ ՄԻՋՈՑԱՌՈՒՄՆԵՐ, ՀՐԴԵՀԱՅԻՆ ԱԶԴԱՆՇԱՆՄԱՆ ՀԱՄԱԿԱՐԳԵՐ

ՀԱՄԱՀԱՐԿԱՅԻՆ ՀԱՇՎԱՐԿՈՒՄ ԱՊԱՀՈՎԱԳՐՎԱԾ ԱՆՁԱՆՑ ՀԱՄԱՐ ՆԱԽԱՏԵՍՎԱԾ ՀՐԴԵՀԱՅԻՆ ԱՆՎՏԱՆԳՈՒԹՅԱՆ ՄԻՋՈՑԱՌՈՒՄՆԵՐ, ՀՐԴԵՀԱՅԻՆ ԱԶԴԱՆՇԱՆՄԱՆ ՀԱՄԱԿԱՐԳԵՐ

დოკუმენტი არქიტექტორის პასუხისმგებლობის ქვეშ

ხვალე

არქიტექტორი

პროექტის დასახელება:

მრავალფუნქციური კომპლექსი

პროექტის მისამართი:
ქ.თბილისი, მრავალწლის ქუჩა.

დებულება:
მისაწვდომ გარემოსთან

პროექტის ეტაპი:

ფასადის ელემენტების/LEGEND :

	ბეტონი არმატურით
	ბრაწყვილი არმატურით
	საყრდენი ბეტონის კედელი
	მანიპულატორის ტვირთის ზომა
	საბურავის ლითონის რიხტელის ზომა

ფასადის ელემენტის ფერი	პროექტი	შავი
ფასადის ფერი (ფილა)	RGB	57-57-56
ალუმინის ფერი (ამ)	RGB	160-32-240
ალუმინის ფერი (ამ)	RGB	79-12-187
ალუმინის ფერი (ამ)	RGB	255-0-0
ალუმინის ფერი (ამ)	RGB	136-135-134
ალუმინის ფერი (ამ)	RGB	220-185-0

ფასადის ელემენტების ფერები

სტადია:	PROJECT STATUS
მასშტაბი:	AS INDICATED
ფურცლის ზომა:	A2
თარიღი:	ISSUE DATE
ფურცლის სახელი:	

სართულის პირი

ფურცლის N:	D 304
პროექტი:	პროექტი
ფაზა:	AUTHOR
შემოწმება:	CHECKER

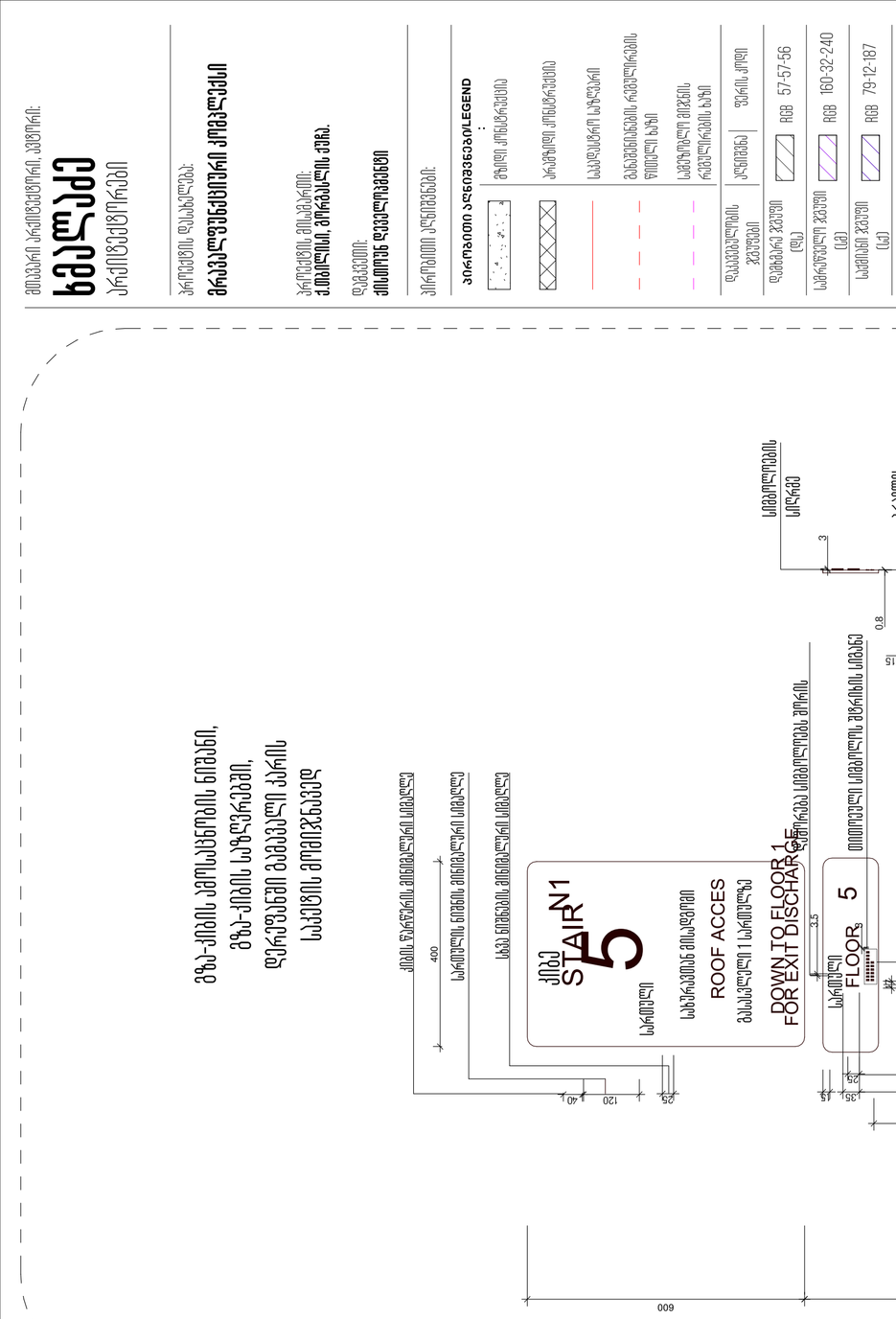

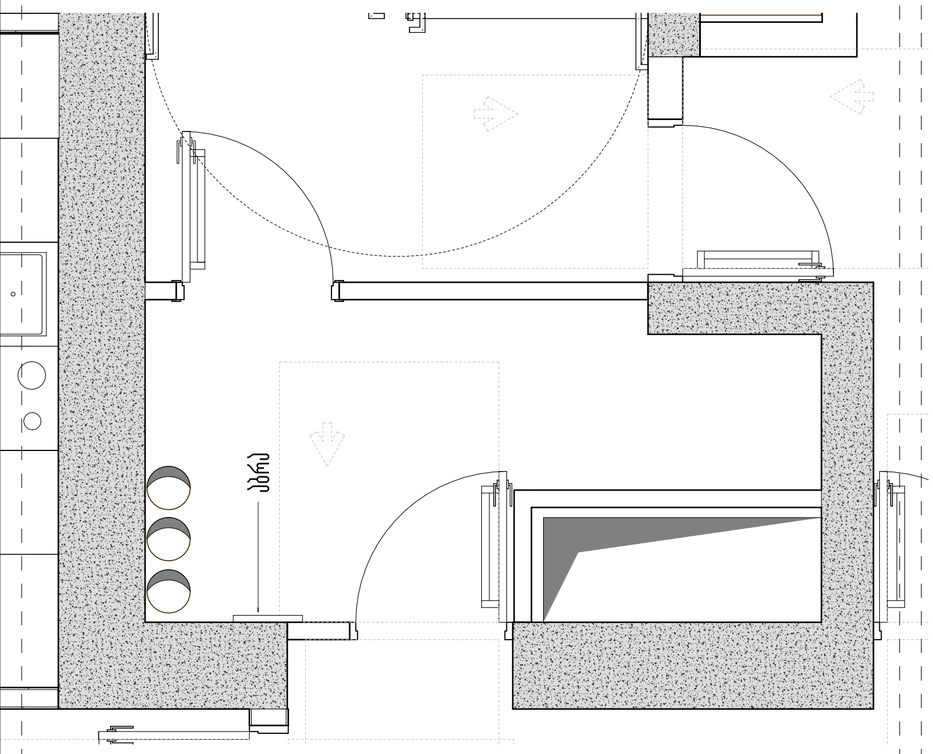

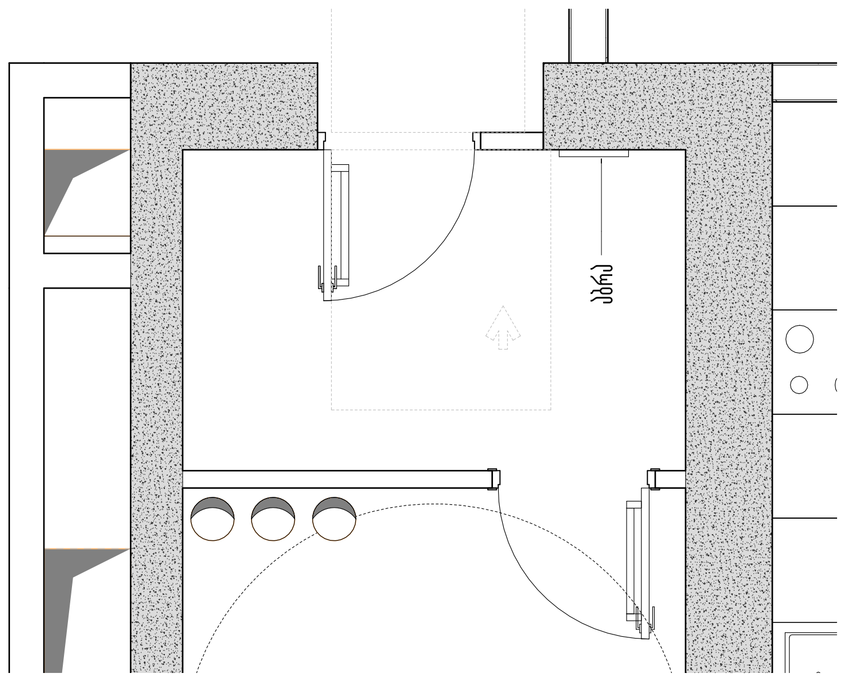

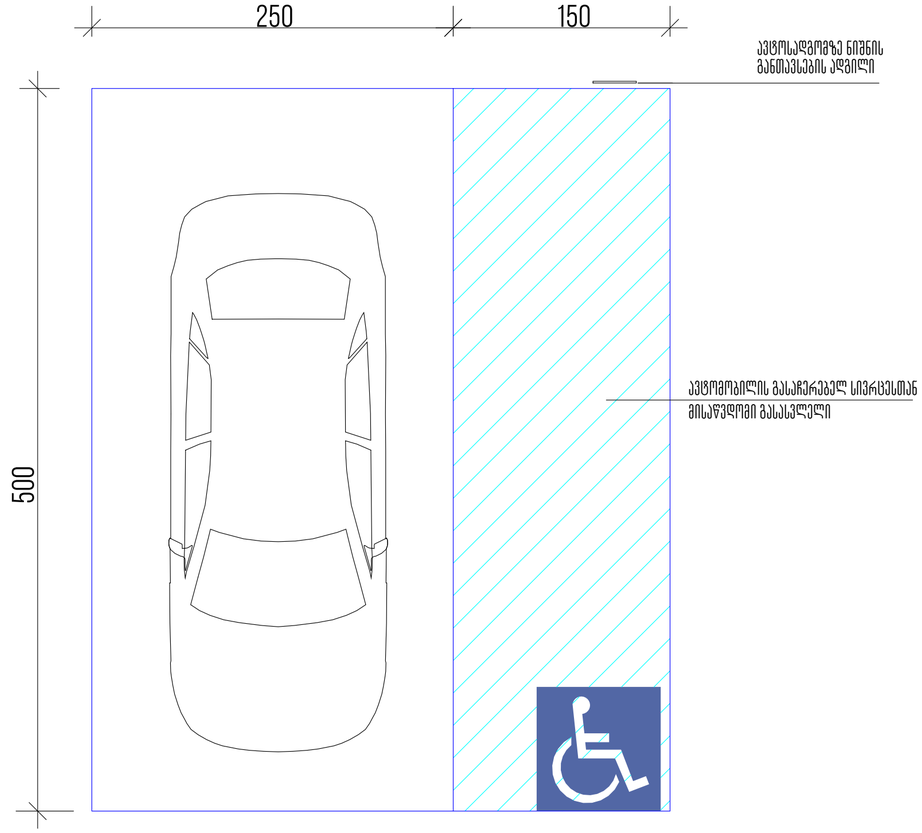

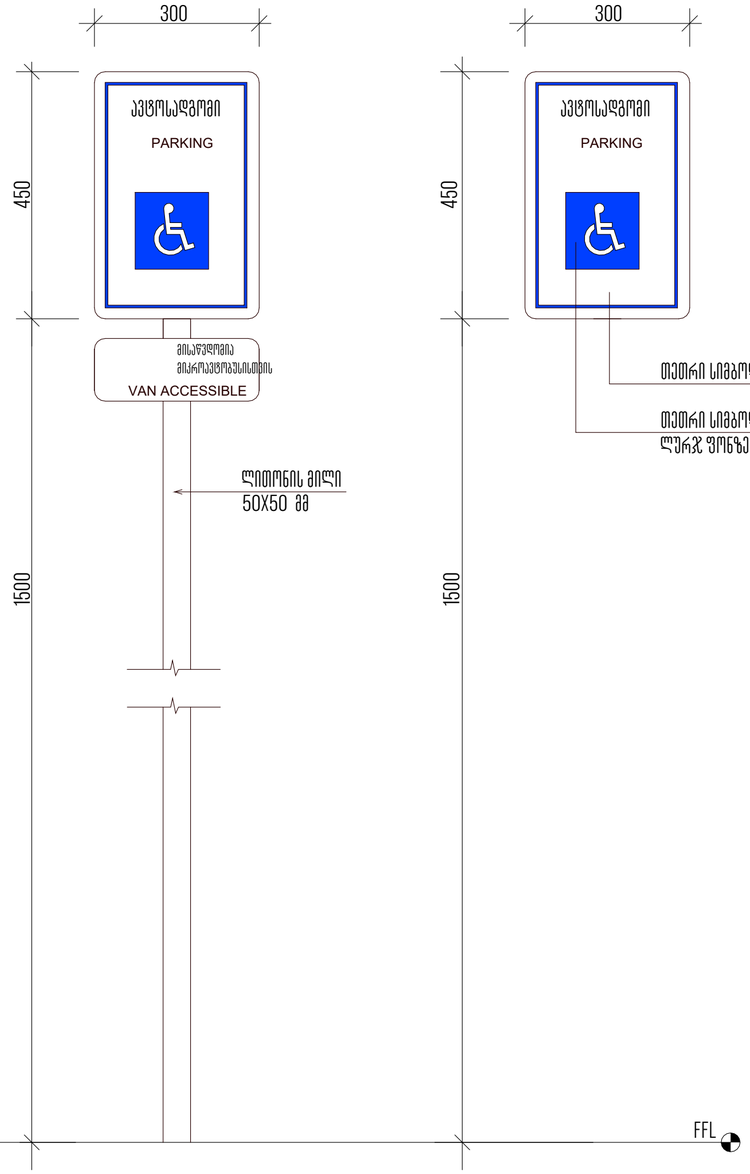

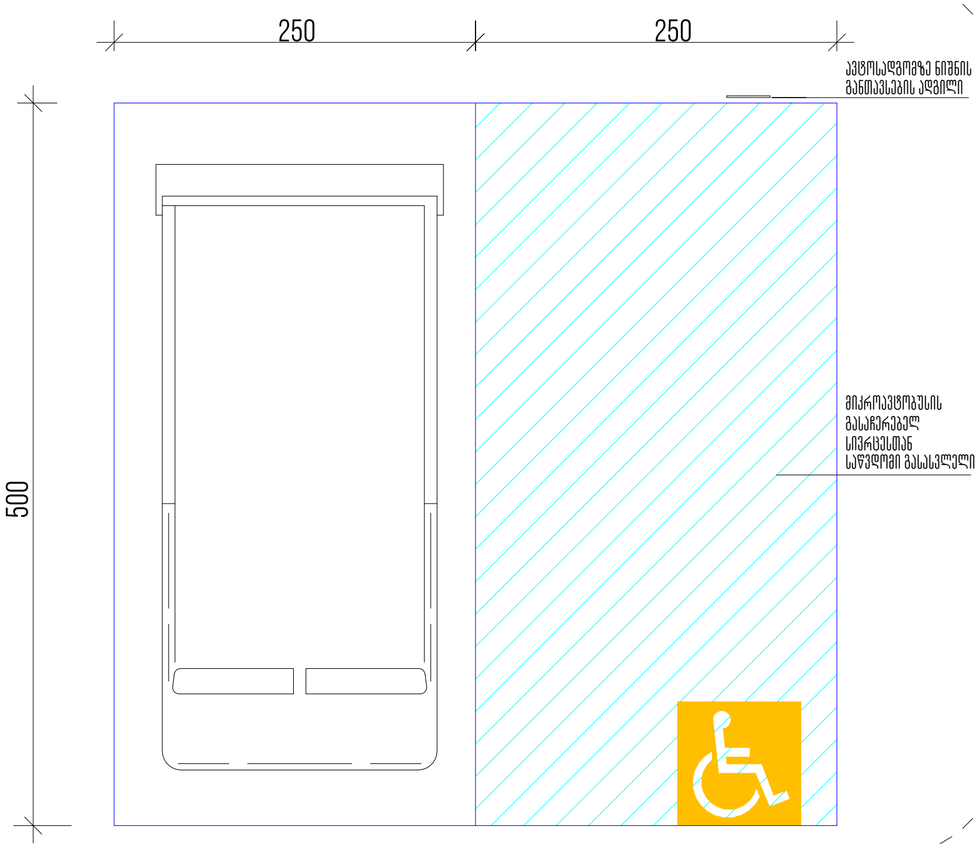

მომავალი არქიტექტორი, ავტორის:

ხმალაძე

არქიტექტორები

პროექტის დასახელება:

მრავალფუნქციური კომპლექსი

პროექტის მისამართი:
ქ.თბილისი, ვორგასლის ქუჩა.

დამკვეთი:
ქისთოუნ დეველოპმენტი

პირობითი აღნიშვნები:

პირობითი აღნიშვნები/LEGEND :

	მზიდი კონსტრუქცია
	არამზიდი კონსტრუქცია
	საკადასტრო საზღვარი
	განაშენიანების რეგულირების წითელი ხაზი
	სამეზობლო მიჯნის რეგულირების ხაზი

დაკვეთაულობის ჯგუფები	აღნიშვნა	ფერის კოდი
დამხმარე ჯგუფი (დ)	RGB	57-57-56
სამრეწველო ჯგუფი (ს)	RGB	160-32-240
საქმიანი ჯგუფი (ქ)	RGB	79-12-187
საჯარო ჯგუფი (ს)	RGB	255-0-0
საცხოვრებელი ჯგუფი (ს)	RGB	136-135-134
საცხოვრებელი ჯგუფი (ს)	RGB	220-185-0

ტექნიკურ-ეკონომიკური მაჩვენებელი

სტადია:	PROJECT STATUS
მასშტაბი:	1:30
ფურცლის ზომა:	A2
თარიღი:	ISSUE DATE
ფურცლის სახელი:	

ავტოსადგომის აბრა

ფურცლის N:	D 305
ავტორი:	მ.ხმალაძე
დახაზა:	AUTHOR
შეამოწმა:	CHECKER

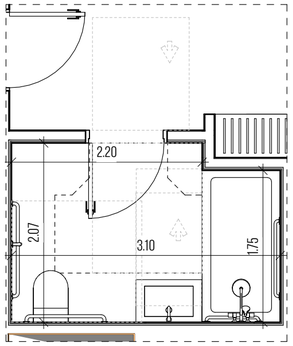

ც ბლოკი სართ.2 ბ.3_სან.კვანძი

1:50

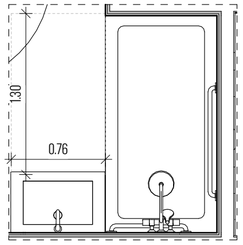

ც.ბინა 3_მაკრისუფალი მანძილი აბაზანასთან
1:35

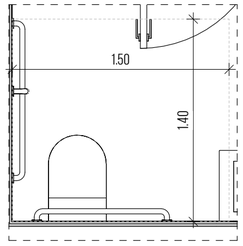

ც.ბინა 3_მაკრისუფალი მანძილი უნიტაზიდან
1:30

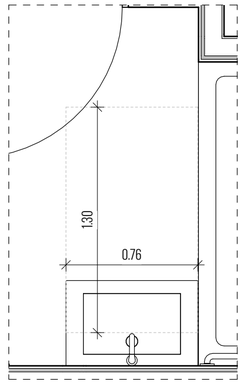

ც.ბინა 3_მაკრისუფალი მანძილი ხელსაბანთან
1:25

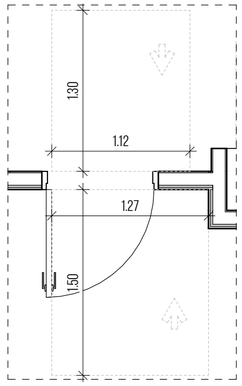

ც.ბინა 3_მაკრისუფალი სივრცე კარამდე
1:35

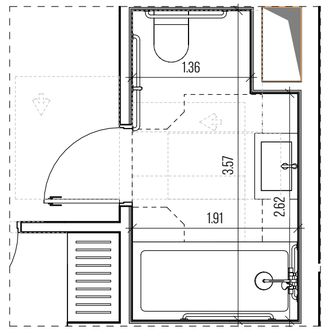

ც ბლოკი სართ.2 ბ.5_სან.კვანძი

1:50

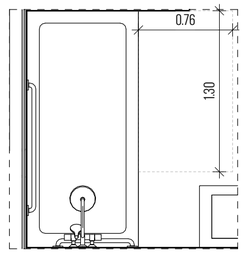

ც.ბინა 5_მაკრისუფალი მანძილი აბაზანასთან
1:35

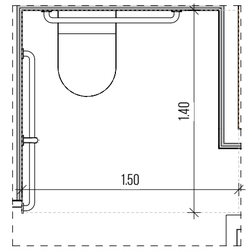

ც.ბინა 5_მაკრისუფალი მანძილი უნიტაზიდან
1:30

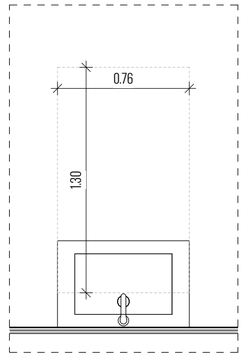

ც.ბინა 5_მაკრისუფალი მანძილი ხელსაბანთან
1:25

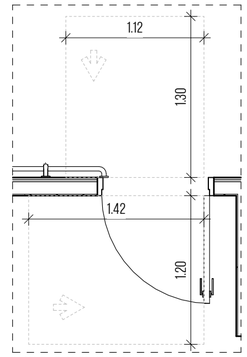

ც.ბინა 5_მაკრისუფალი სივრცე კარამდე
1:35

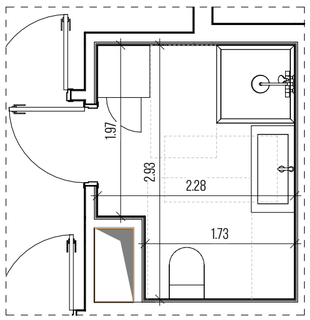

ც ბლოკი სართ.3 ბ.11_სან.კვანძი

1:50

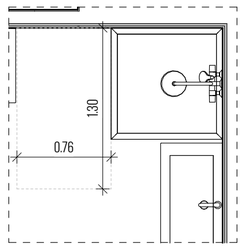

ც.ბინა 11_მაკრისუფალი მანძილი აბაზანასთან
1:35

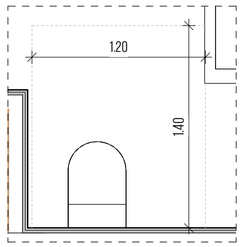

ც.ბინა 11_მაკრისუფალი მანძილი უნიტაზიდან
1:30

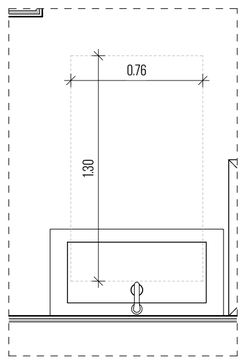

ც.ბინა 11_მაკრისუფალი მანძილი ხელსაბანთან
1:25

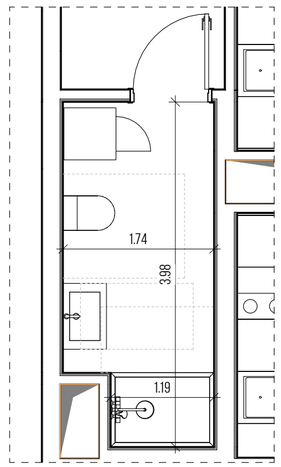

ც ბლოკი სართ.3 ბ.12_სან.კვანძი

1:50

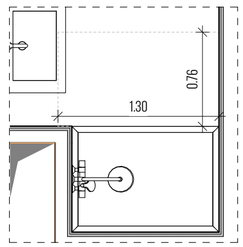

ც.ბინა 12_მაკრისუფალი მანძილი აბაზანასთან
1:35

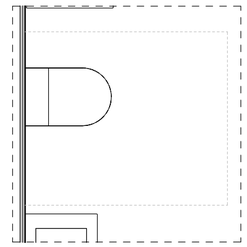

ც.ბინა 12_მაკრისუფალი მანძილი უნიტაზიდან
1:30

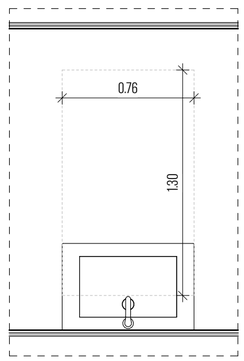

ც.ბინა 12_მაკრისუფალი მანძილი ხელსაბანთან
1:25

მთავარი არქიტექტორი, პატრონი:

ხმალაძე

არქიტექტორები

პროექტის დასახელება:

მრავალფუნქციური კომპლექსი

პროექტის მისამართი:
ქ.თბილისი, გორგასლის ქუჩა.

დამკვეთი:
ქისთოუნ დეველოპმენტი

პირობითი აღნიშვნები:

პირობითი აღნიშვნები/LEGEND :

	მზიდი კონსტრუქცია
	არამზიდი კონსტრუქცია
	საკადასტრო საზღვარი
	განაშენიანების რეგულირების წითელი ხაზი
	სამეზობლო მიჯნის რეგულირების ხაზი

დაკანონებული ჯგუფები	აღნიშვნა	ფერის კოდი
დამხმარე ჯგუფი (დ)		RGB 57-57-56
სამრეწველო ჯგუფი (ს)		RGB 160-32-240
საქმიანი ჯგუფი (ქ)		RGB 79-12-187
საპარკო ჯგუფი (პ)		RGB 255-0-0
სასაწყობე ჯგუფი (წ)		RGB 136-135-134
სახსოვრებელი ჯგუფი (ხ)		RGB 220-185-0

ტექნიკურ-ეკონომიკური მაჩვენებელი

სტადია:	PROJECT STATUS
მასშტაბი:	AS INDICATED
ფურცლის ზომა:	A2
თარიღი:	ISSUE DATE
ფურცლის სახელი:	

სან.კვანძი დეტალი ც ბლოკი

ფურცლის N:	D 311
ავტორი:	გ.ხმალაძე
დახაზა:	AUTHOR
შეამოწმა:	CHECKER

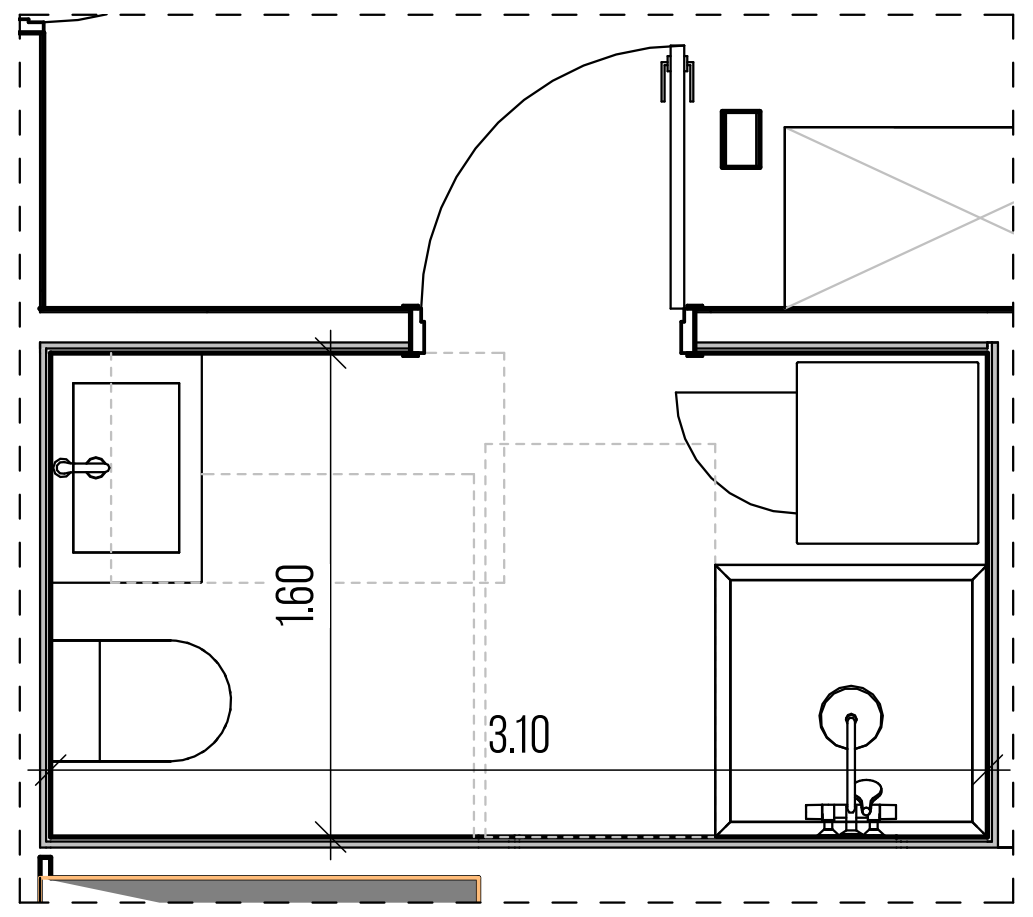

ც ბლოკი სართ.3 ბ.13_სან.კვანძი

1:50

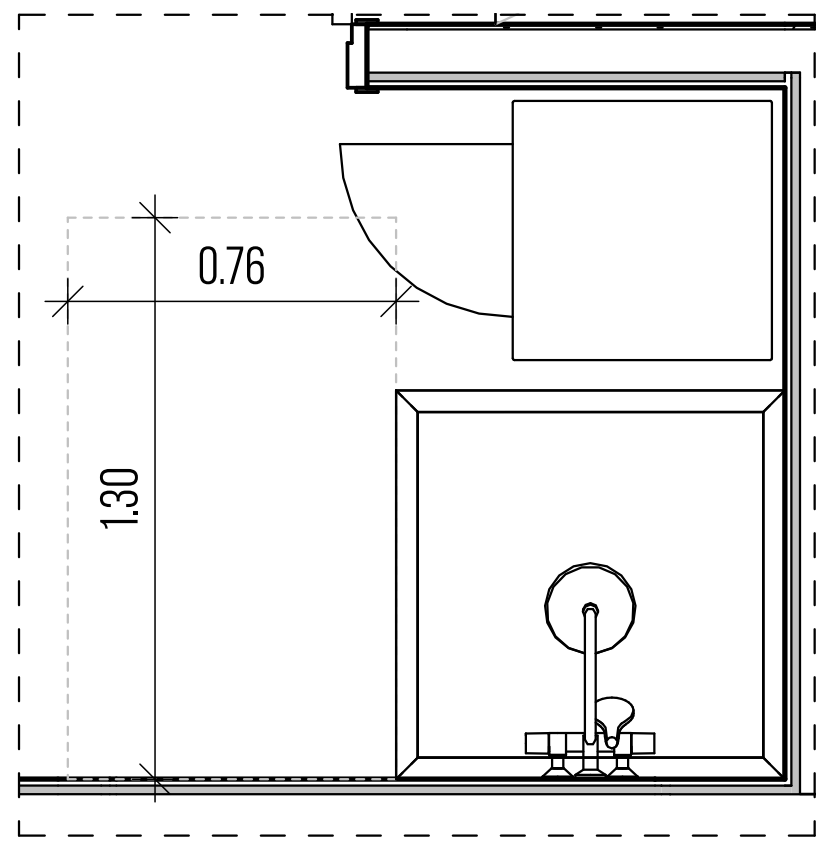

ც.ბინა 13_თავისუფალი მანძილი აბაზანასთან
1:35

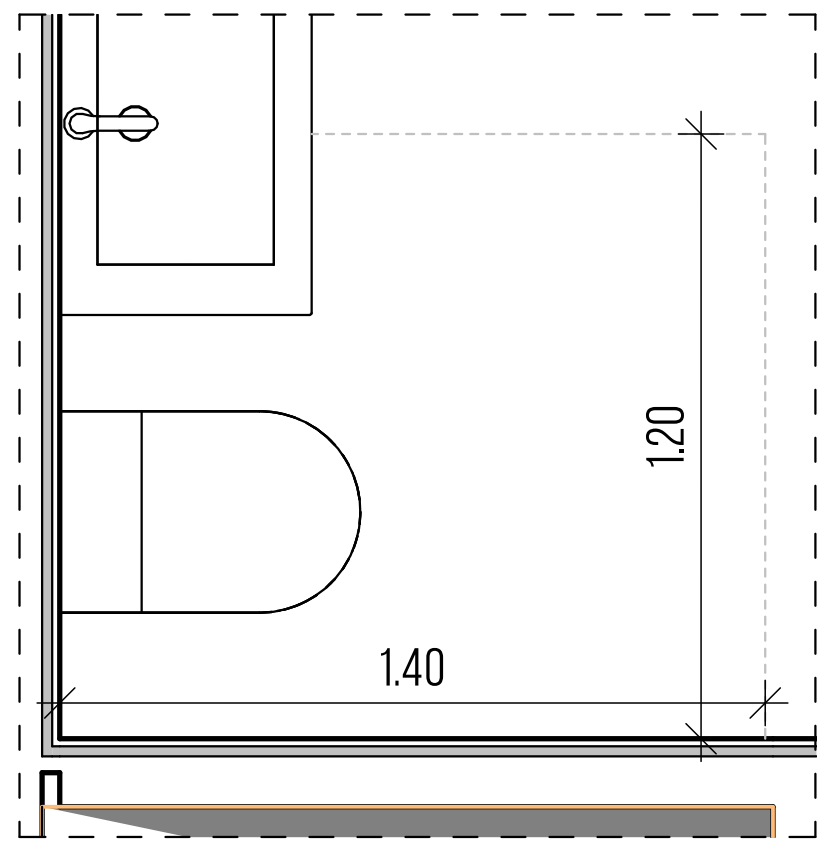

ც.ბინა 13_თავისუფალი მანძილი უნიტაზიდან
1:30

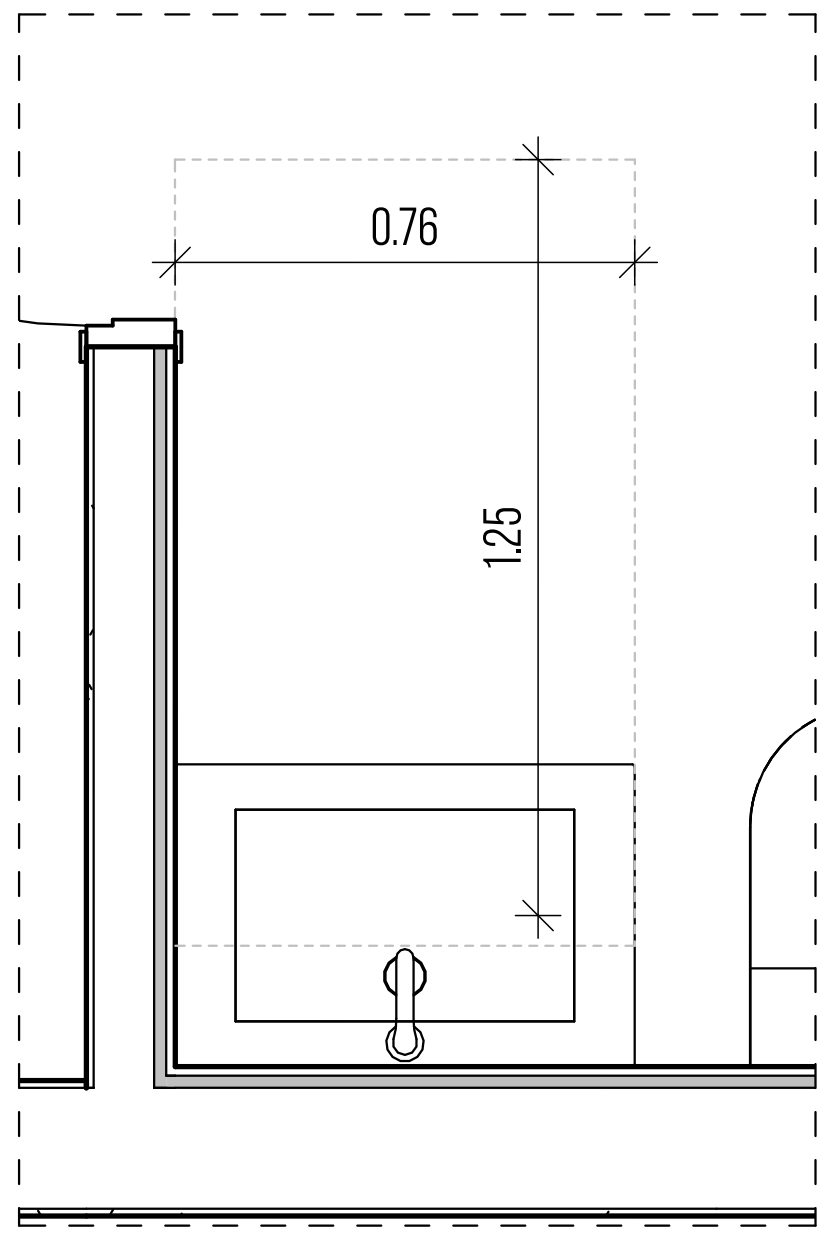

ც.ბინა 13_თავისუფალი მანძილი ხელსაბანთან
1:25

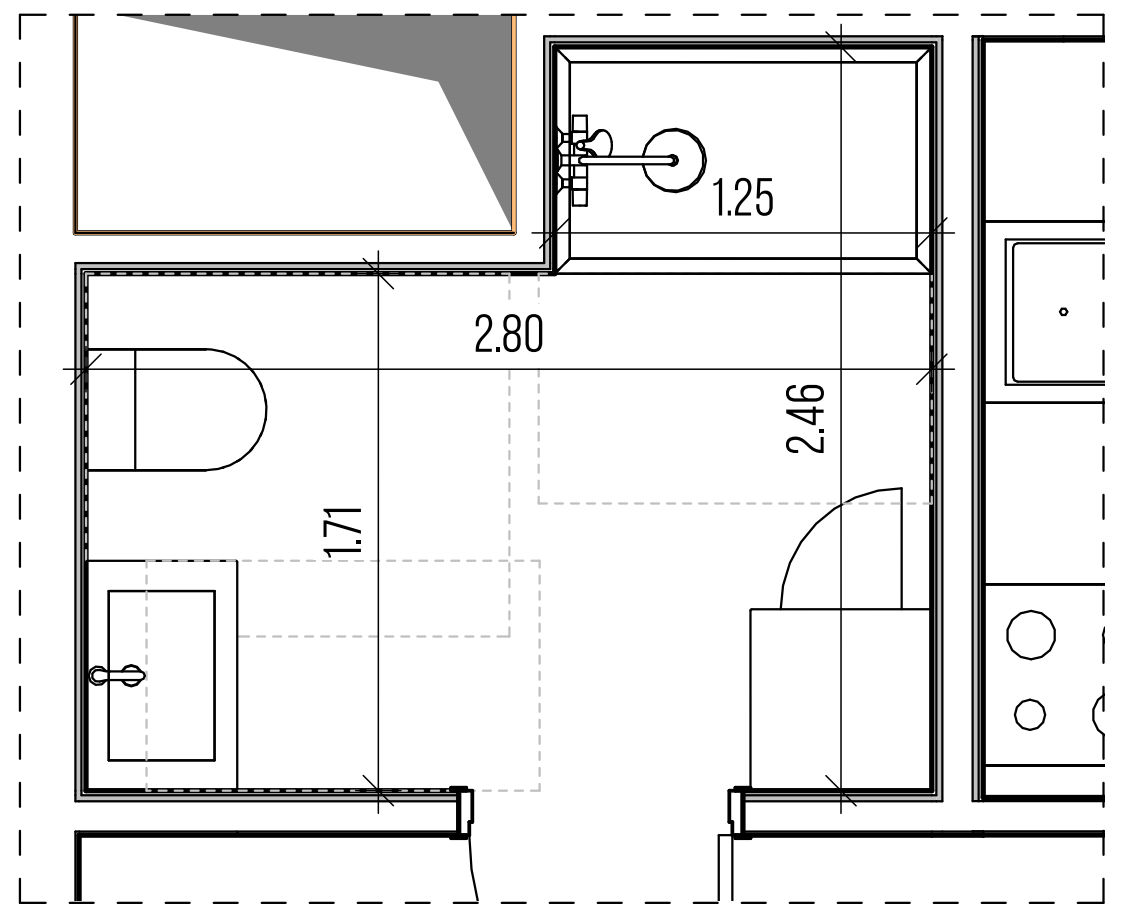

ც ბლოკი სართ.3 ბ.14_სან.კვანძი

1:50

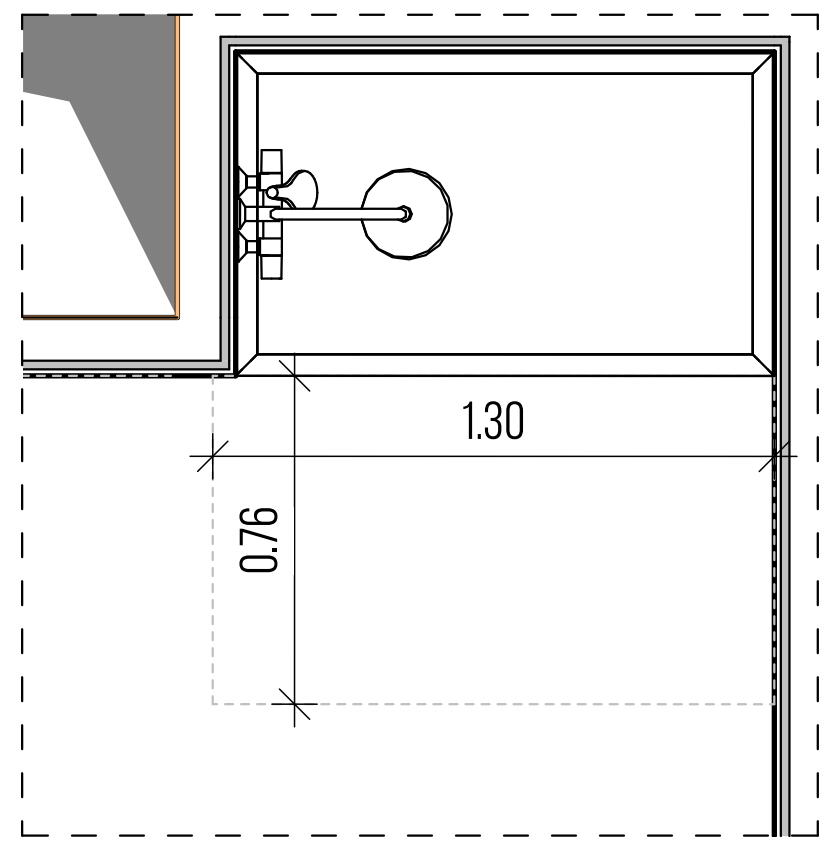

ც.ბინა 14_თავისუფალი მანძილი აბაზანასთან
1:35

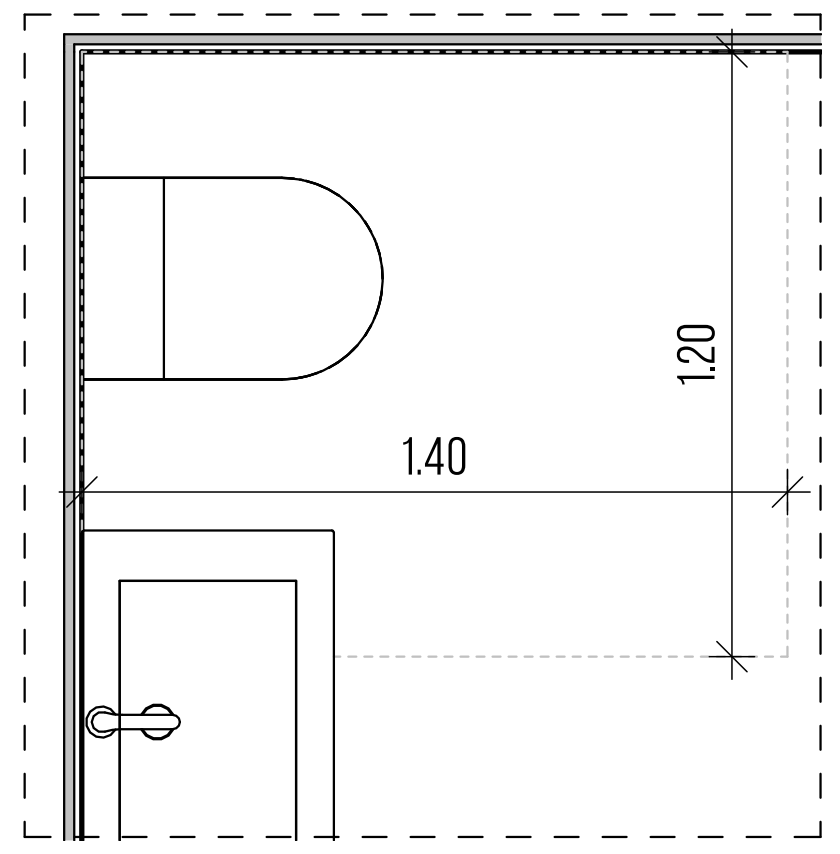

ც.ბინა 14_თავისუფალი მანძილი უნიტაზიდან
1:30

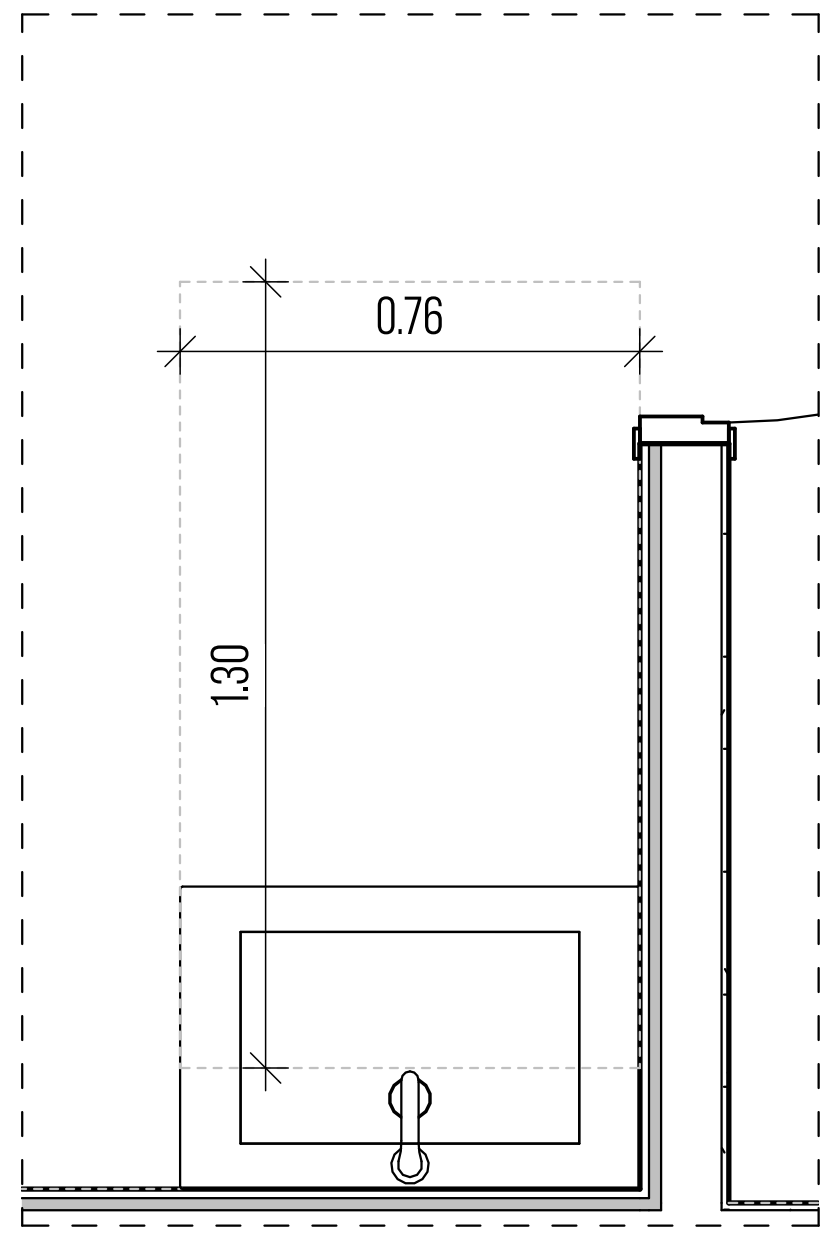

ც.ბინა 14_თავისუფალი მანძილი ხელსაბანთან
1:25

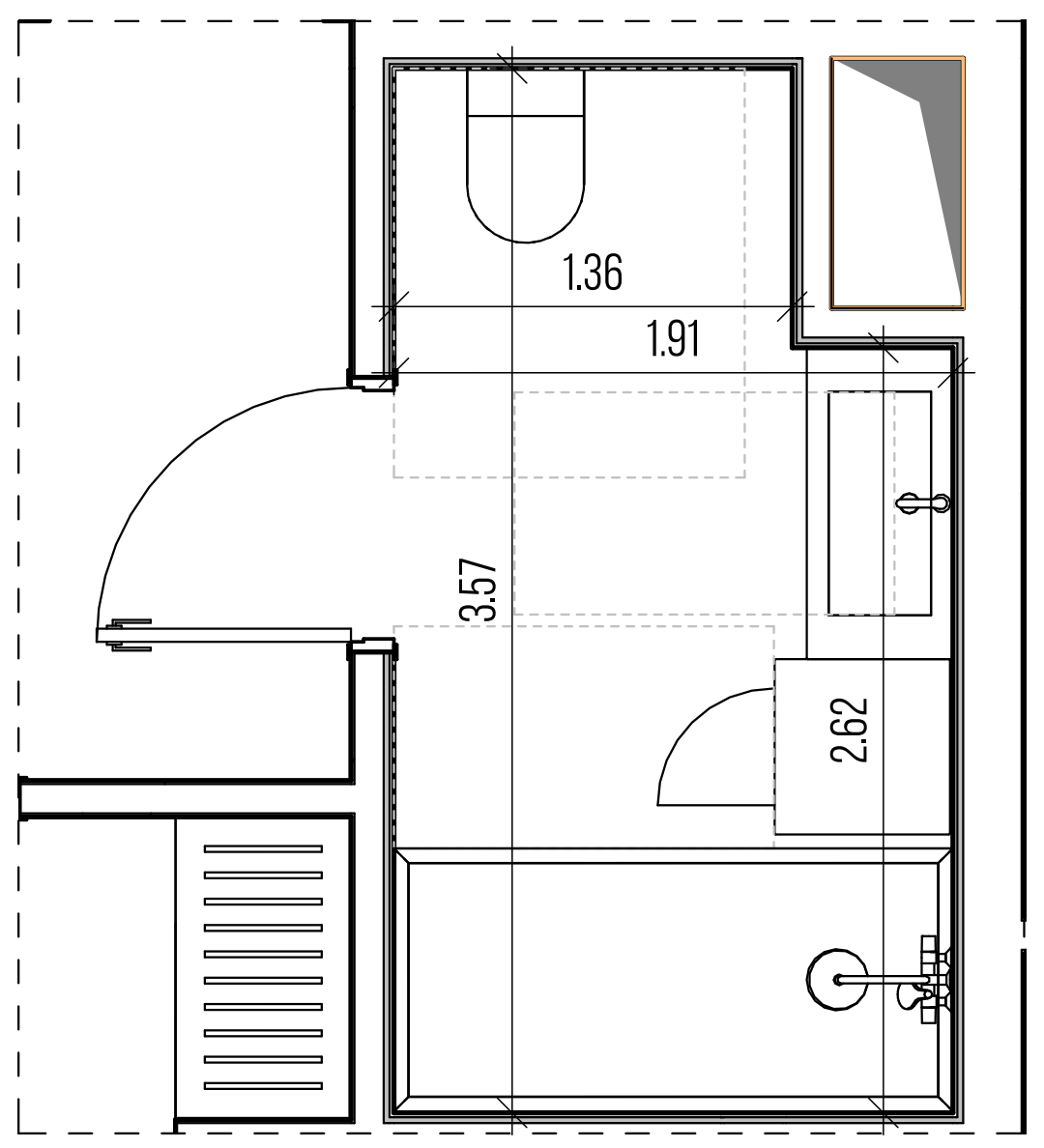

ც ბლოკი სართ.3 ბ.15_სან.კვანძი

1:50

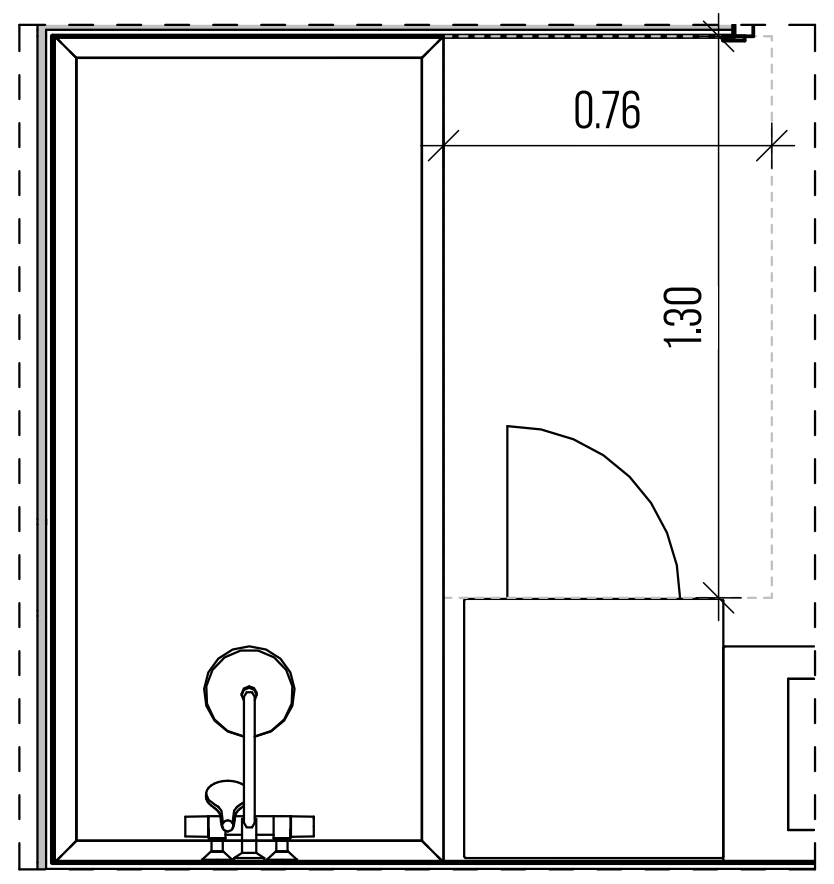

ც.ბინა 15_თავისუფალი მანძილი აბაზანასთან
1:35

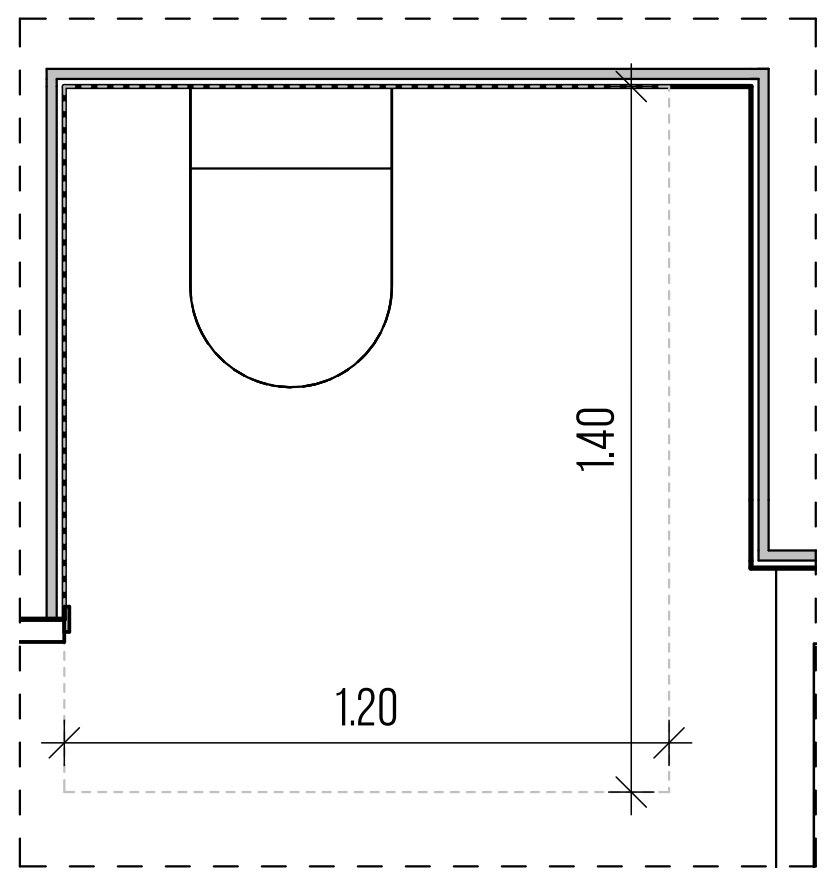

ც.ბინა 15_თავისუფალი მანძილი უნიტაზიდან
1:30

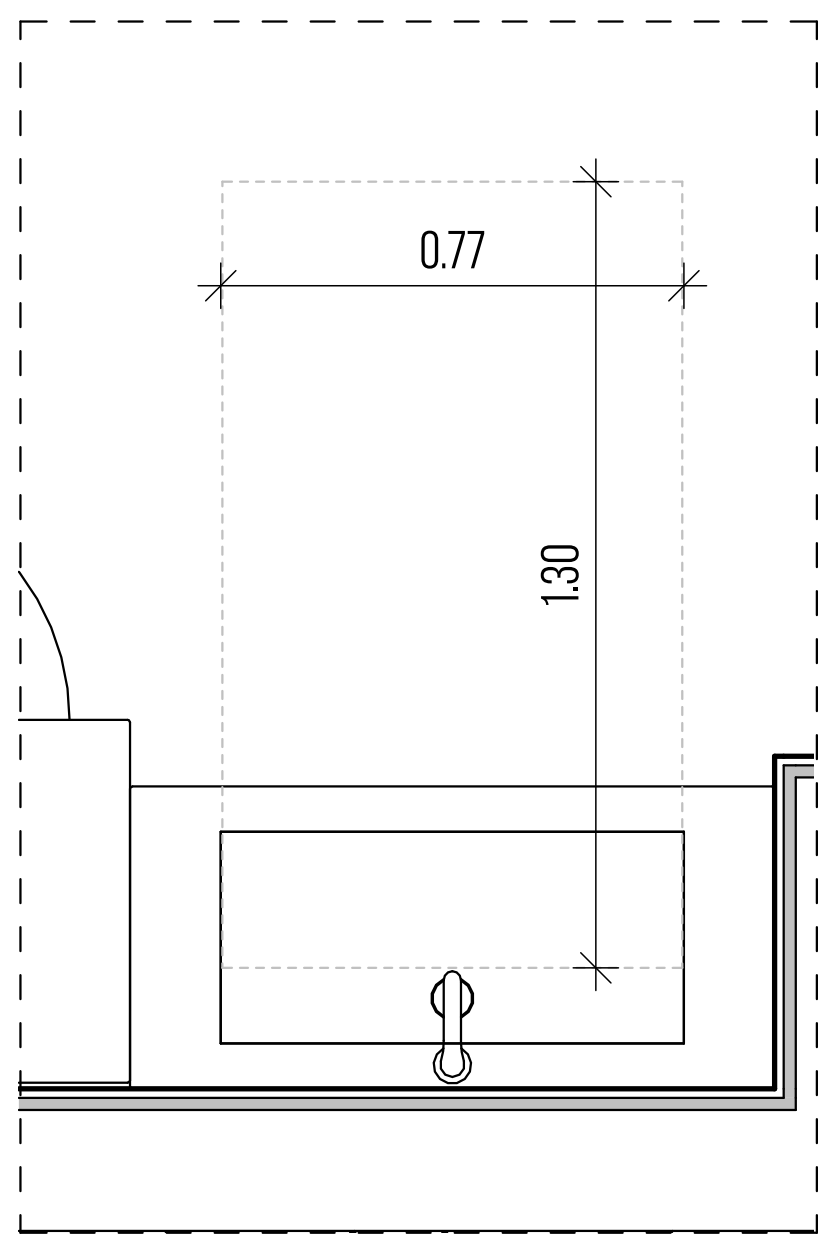

ც.ბინა 15_თავისუფალი მანძილი ხელსაბანთან
1:25

მთავარი არქიტექტორი, ავტორი:

ხმალაძე

არქიტექტორები

პროექტის დასახელება:

მრავალფუნქციური კომპლექსი

პროექტის მისამართი:
ქ.თბილისი, გორგასლის ქუჩა.

დამკვეთი:
ქისთოუნ დეველოპმენტი

პირობითი აღნიშვნები:

პირობითი აღნიშვნები/LEGEND
:

მზიდი კონსტრუქცია

არამზიდი კონსტრუქცია

საკადასტრო საზღვარი

განაშენიანების რეგულირების წითელი ხაზი

სამეზობლო მიჯნის რეგულირების ხაზი

დაკავებულობის ჯგუფები	აღნიშვნა	ფერის კოდი
დამხმარე ჯგუფი (დს)		RGB 57-57-56
სამრეწველო ჯგუფი (სმ)		RGB 160-32-240
საქმიანი ჯგუფი (სქ)		RGB 79-12-187
სავაჭრო ჯგუფი (სვ)		RGB 255-0-0
სასაწყობე ჯგუფი (სწ)		RGB 136-135-134
საცხოვრებელი ჯგუფი (სც)		RGB 220-185-0

ტექნიკურ-ეკონომიკური მაჩვენებელი

სტადია:	PROJECT STATUS
მასშტაბი:	AS INDICATED
ფურცლის ზომა:	A2
თარიღი:	ISSUE DATE

ფურცლის სახელი:

სან.კვანძი დეტალი ც ბლოკი

ფურცლის N:	D 312
ავტორი:	გ.ხმალაძე
დახაზა:	AUTHOR
შეამოწმა:	CHECKER

სახურავი

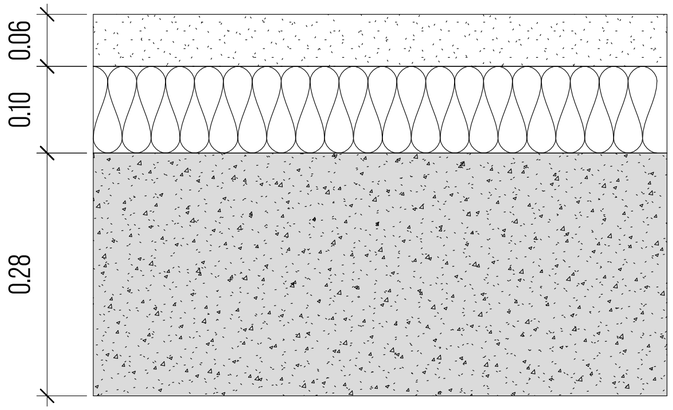

1. ბეტონი 28 სმ
2. ექსტრუდირებული პოლისტირონის ქაფი (XPS) 10სმ
3. ცემენტით მოჭიმვა 6 სმ

იატაკი

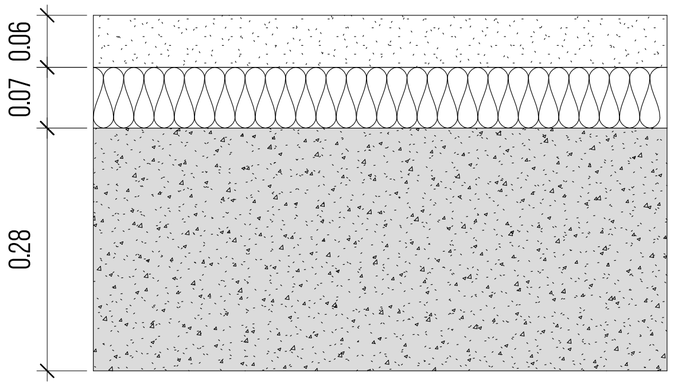

1. ბეტონი 28 სმ
2. ექსტრუდირებული პოლისტირონის ქაფი (XPS) 7სმ
3. ცემენტით მოჭიმვა 6 სმ

აივრბლოკის კედელი



1. აივრბლოკი 25 სმ
2. თაბაშირის ფითხი/ბათქაში 1სმ

მონოლითრი ბეტონის სვეტი

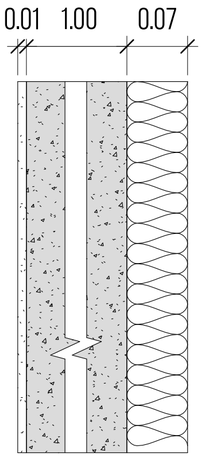

1. თაბაშირის ფითხი/ბათქაში 1სმ
2. ბეტონი 10სმ
3. მინერალური ბამბა (MW) 7სმ

მთავარი არქიტექტორი, პროექტის:

ხმალაძე

არქიტექტორები

პროექტის დასახელება:

მრავალფუნქციური კომპლექსი

პროექტის მისამართი:
ქ.თბილისი, გორგასლის ქუჩა.

დამკვეთი:
ქისთოუნ დეველოპმენტი

პირობითი აღნიშვნები:

პირობითი აღნიშვნები/LEGEND :

	მზიდი კონსტრუქცია
	არამზიდი კონსტრუქცია
	საკადასტრო საზღვარი
	განაშენიანების რეგულირების წითელი ხაზი
	სამეზობლო მიჯნის რეგულირების ხაზი

დაკანონებული ჯგუფები	აღნიშვნა	ფერის კოდი
დამხმარე ჯგუფი (დ)		RGB 57-57-56
სამრეწველო ჯგუფი (ს)		RGB 160-32-240
საქმიანი ჯგუფი (ქ)		RGB 79-12-187
საპარკო ჯგუფი (პ)		RGB 255-0-0
სასაწყობე ჯგუფი (წ)		RGB 136-135-134
სატრანსპორტო ჯგუფი (ტ)		RGB 220-185-0

ტექნიკურ-ეკონომიკური მაჩვენებელი

სტადია:	PROJECT STATUS
მასშტაბი:	1:5
ფურცლის ზომა:	A2
თარიღი:	ISSUE DATE
ფურცლის სახელი:	

ენერგოეფექტურობა ა_ბ_ც ბლოკი

ფურცლის N:	D 501
ავტორი:	გ.ხმალაძე
დახაზა:	AUTHOR
შეამოწმა:	CHECKER

ՍԵՓԱԿԱՆ ՏԱՆ

ՀԱՄԱՅՆՔԱՅԻՆ ՄԱՐԶԱԿԱՆ ՄԱՐՄԻՆ

ՀԱՄԱՅՆՔԱՅԻՆ ՄԱՐԶԱԿԱՆ ՄԱՐՄԻՆ

ՀԱՄԱՅՆՔԱՅԻՆ ՄԱՐԶԱԿԱՆ ՄԱՐՄԻՆ

ՄԱՐԶԱԿԱՆ ՀԱՄԱԼԻՐՆԵՐԻ ԿԱՌՈՒՑՈՒՄ

ՄԱՐԶԱԿԱՆ ՀԱՄԱԼԻՐՆԵՐԻ ԿԱՌՈՒՑՈՒՄ

ՀԱՍՑԵ ՆՇԱՆԱԿՈՒԹՅԱՆ ՀԱՍՑԵ

ՄԱՐԶԱԿԱՆ ՀԱՄԱԼԻՐՆԵՐԻ ԿԱՌՈՒՑՈՒՄ

ՀԱՍՑԵ ՆՇԱՆԱԿՈՒԹՅԱՆ ՀԱՍՑԵ