მახსიმალური სიმაღლის განსაზღვრის სქემა
1 - 1 კვეთი

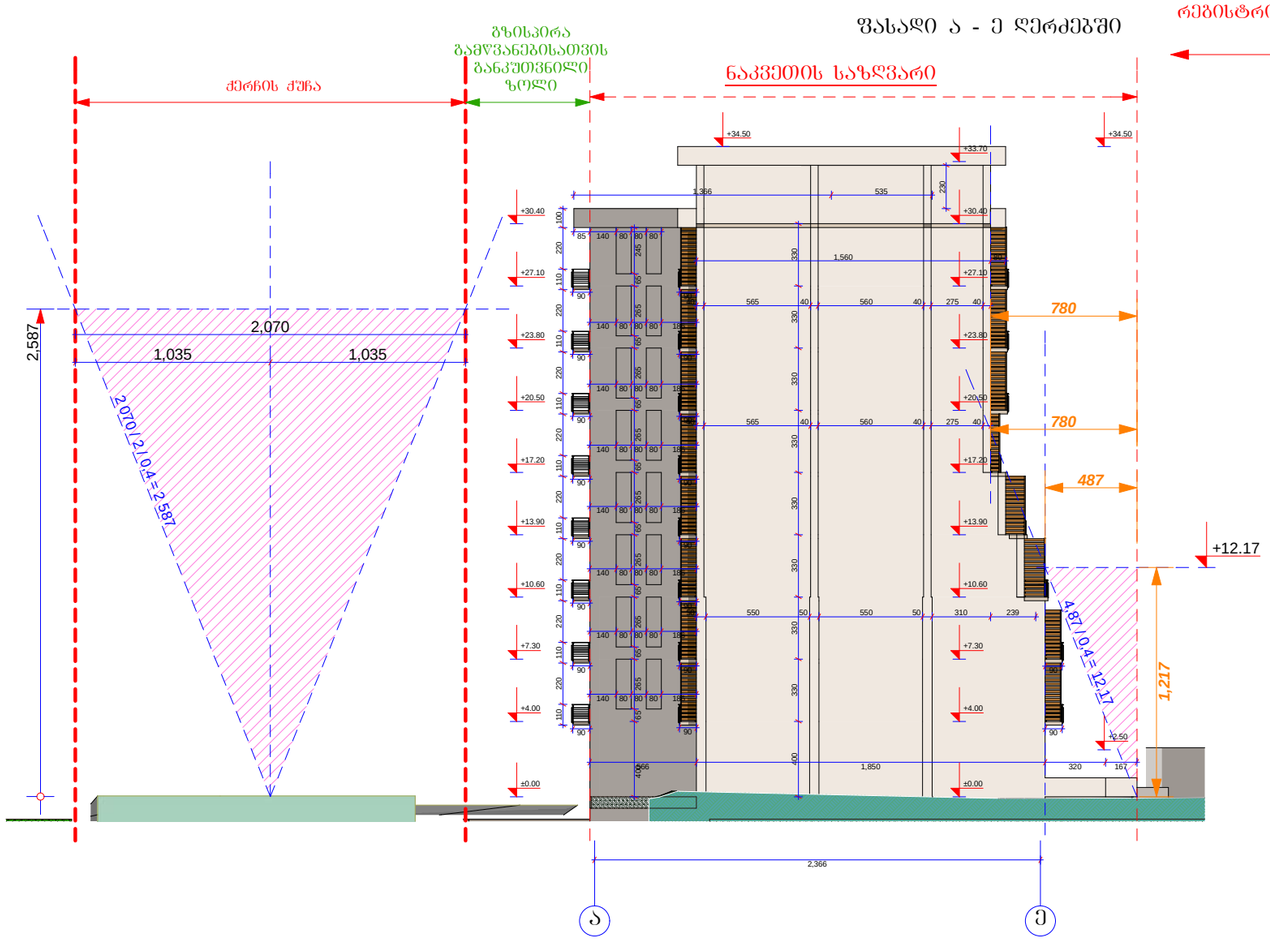

მახსიმალური სიმაღლის განსაზღვრის სქემა
2 - 2 კვეთი

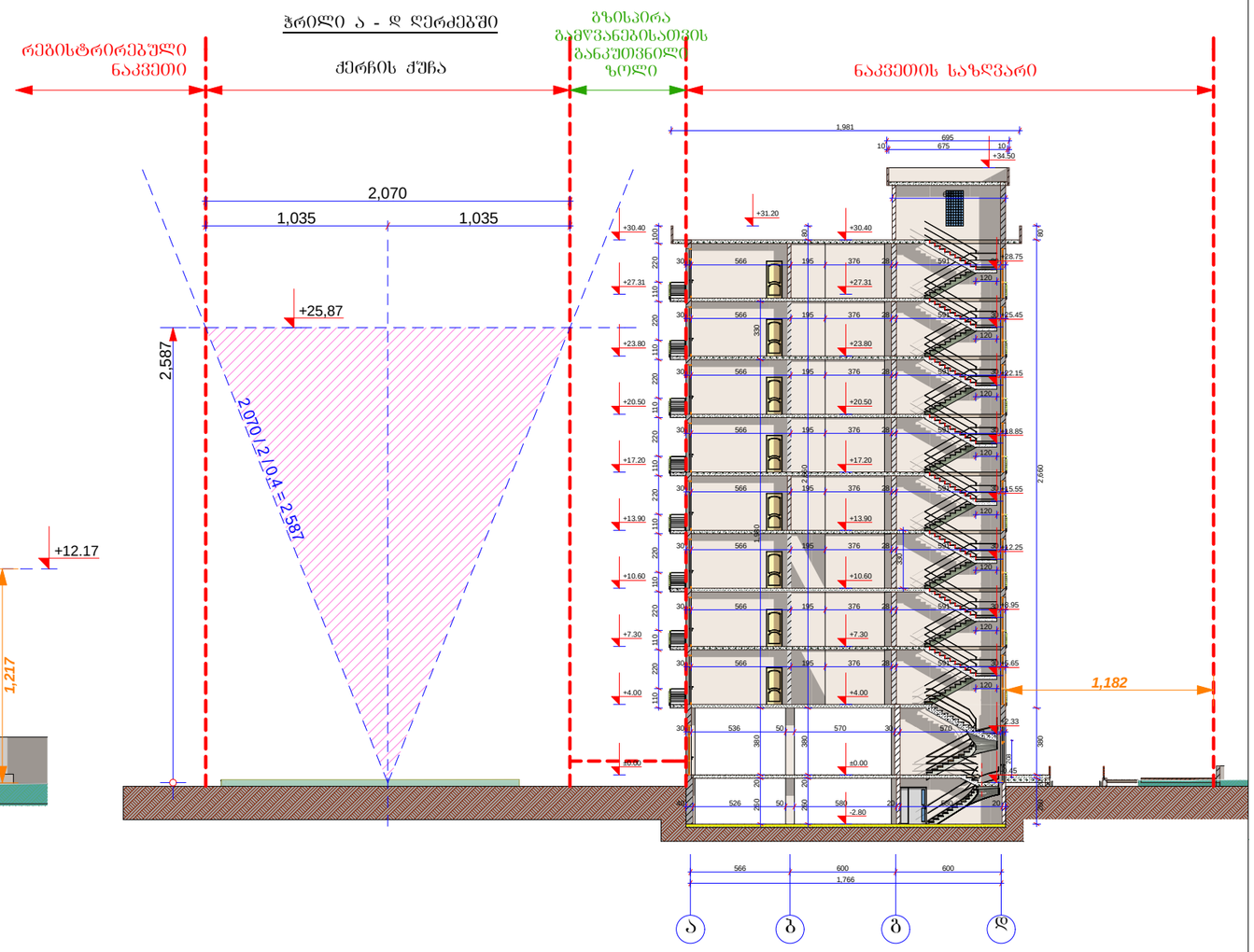

A-3	I-18 პროექტის №	დამკვეთი: შ.პ.ს. დომინანტი		ნახაზი: მახსიმალური სიმაღლის განსაზღვრის სქემა	პროექტის დასახელება: 10 სართულიანი მრავალ ბინიანი საცხოვრებელი სახლის ძალაძგემმარებითი დასაბუთება		თარიღი 21/09/2013
არქიტექტორი		ზ. ხაჩიძე					
არქიტექტორი		მ. პაპუაშვილი		შ.პ.ს GD group ალმაშენებლის ხეივანი მე-12-ე კმ 596472727	მასშტაბი: --	სტადია: პროექტი	ინდექსი: № 29

საქართველოს

ქ. თბილისის მერია

სსიპ თბილისის არქიტექტურის სამსახური

ქ. თბილისში [illegible] ქერჩის ქუჩის მიმდებარედ [illegible] დასარეგისტრირებელი

სამსახურის უფროსი

/გ. გოგოლაშვილი

/. სიტუაციური სქემა მ. 1:2000

კვ.მ არასასოფლო-სამეურნეო დანიშნულების მიწის ნაკვეთის ქალაქმშენებლობითი პირობების პარამეტრები

განცხადების ავტორი:	ნ. გვენცაძე
მთავარი სპეციალისტი:	
საინვესტიციო განცხადება	
განცხადების ავტორი:	
მთავარი სპეციალისტი:	
საფუძველი:	
მიწის ნაკვეთის ფუნქცია და ქალაქმშენებლობითი პირობების პარამეტრები	

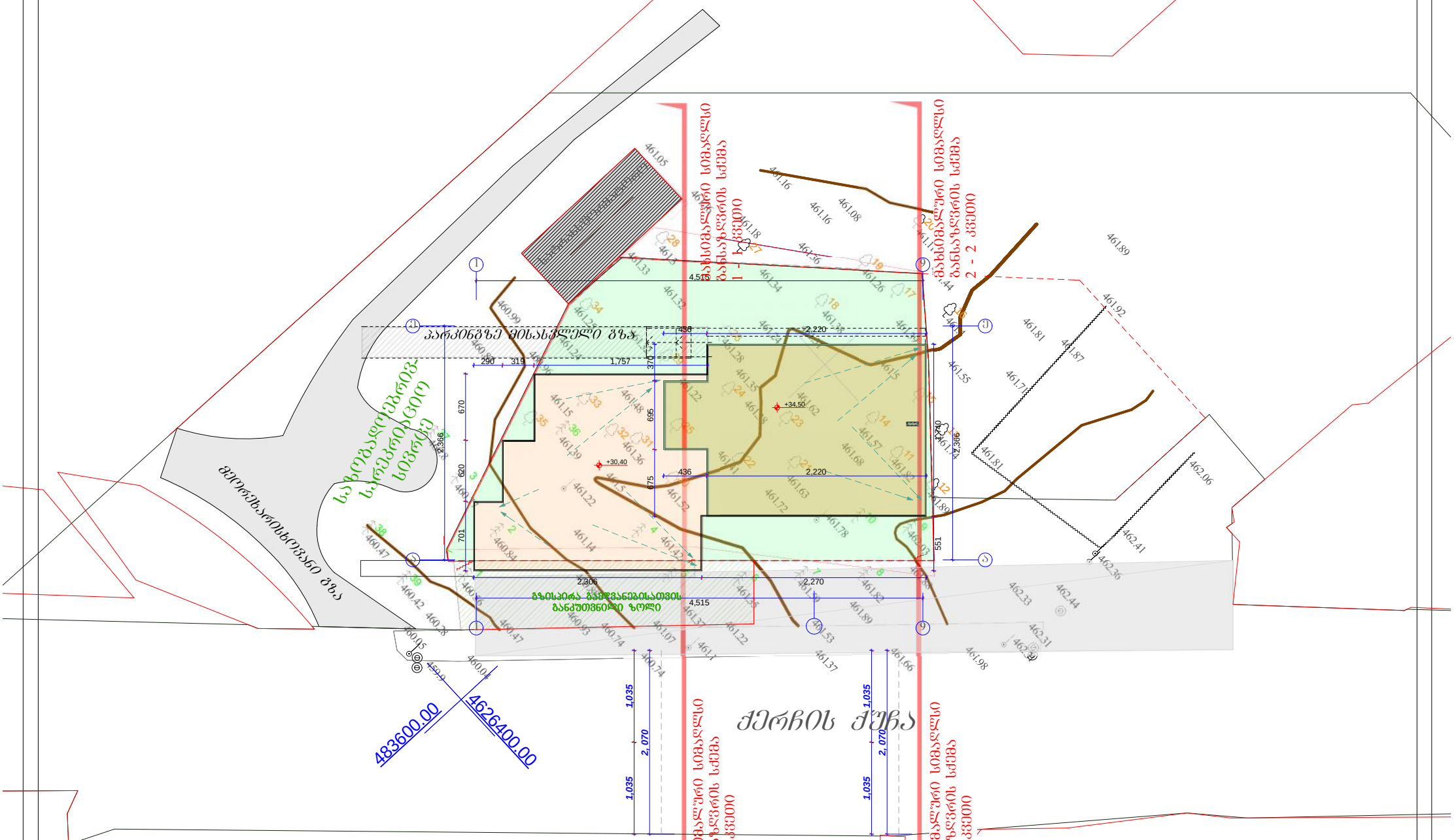

პირობითი აღნიშვნები

ძ.ს.	საცხ.სახლი	ნაკვეთის საზღვარი	სამეთვალყურეო ჭა	w — w	წყალი
ძ.ა.	არასაცხ.სახლი	ბორდიური	ელ. ბოძი	kg — kg	კავშირგაბმულობა
შარდ	შარდული	ბუნებრივი არხი	ქარსაცავი ზოლი	k — k	კანალიზაცია
მშენებარე	მშენებარე	ქვის ღობე	ხეები	g — g	გაზი
რეზერ	რეზერვუარი	მავთულბადე	თ - საერთაშორისო		
	სატრანსფორ. ჯიხური	ბეტონის კედელი			

შპს „ტერაბრაფიკი“

დირექტორი		შ. ფხაკაძე
კომპიუტერული უზრუნველყოფა		რ. წიკლაური
ზომვა შეასრულა		ვ. არღვლიანი
		15.04.2013

მასშტაბი 1:500