თბილისი. დასახლება ვაზისუბანი. II მ/რ. (თბოსადგური #45)

(ს/კ 01.17.07.017.046)

900 კვ.მ. არასასოფლო-სამეურნეო დანიშნულების მიწის ნაკვეთი

სიტუაციური სქემა მ 1:2000

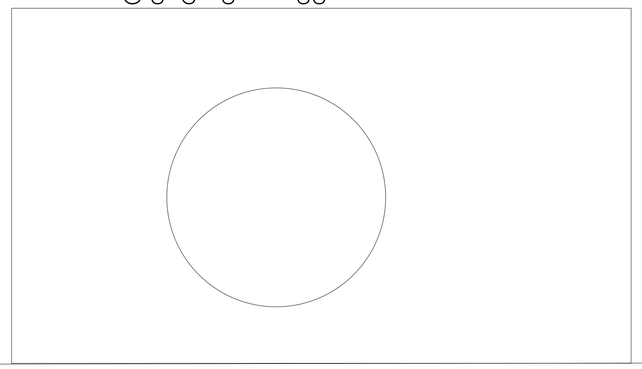

ქალაქგეგმარების განყოფილება

განყოფილების უფროსი:		
მთავარი სპეციალისტი:		

საინვესტიციო განყოფილება

მთავარი სპეციალისტი:		
მიწის ნაკვეთის ფუნქცია და ქალაქმშენებლობითი პირობების პარამეტრები		

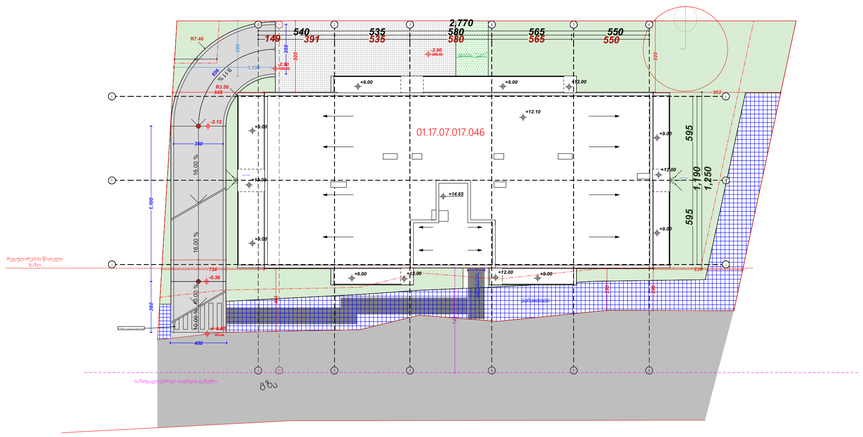

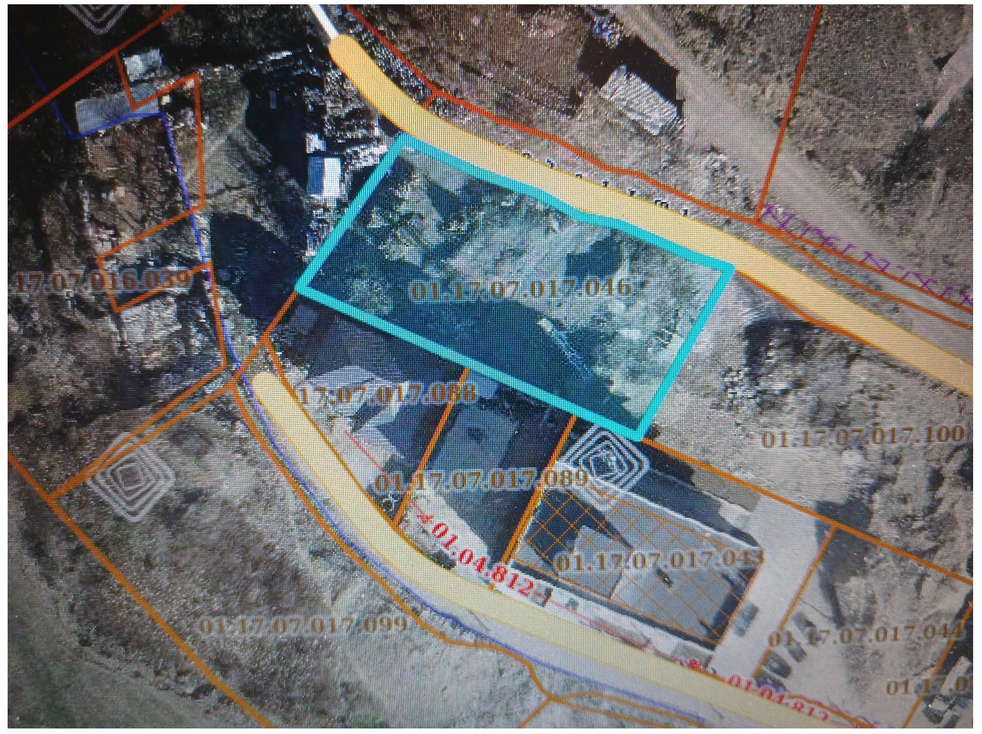

დამკვეთი: შპს „ელ ლისი“

ობიექტის მისამართი : თბილისი. დასახლება ვაზისუბანი. II მ/რ. (თბოსადგური #45)

პირობითი ნიშნები

საცხ. სახლი
არასახ. სახლი
ფარდული
მიშენება. შენობა
სამეთვალყურეო ჭები
სატრანსფორმატორო ჯიხური
რეზერვუარი
რკინიგზა
ელ. გადამცემი ხაზი
ხეები
ღობე ქვის კედელი
კედელი ბორდიური
ფლატე
ბენზოგასამართი
საერთაშორისო სისტემის კოორდინ.
ადგილობ. სისტემის სამუშაო კოორდინ
0.00
ხის ღობე
წყალგაყვანილობა
კანალიზაცია
სანიაღვრე
ელ. ქსელები
გაზი
კავშირგაბმულობა
ელ. გადამცემი ბოძი

ლამა ლალიაშვილი	მილენა ცუცქირიძე
ხელმძღვანელი შეასრულა	ლამა ლალიაშვილი მილენა ცუცქირიძე
მ. 1:500	აზომა: 2025 წ.

თბილისი. დასახლება ვაზისუბანი. II მ/რ. (თბოსადგური #45)

(ს/კ 01.17.07.017.046)

900 კვ.მ. არასასოფლო-სამეურნეო დანიშნულების მიწის ნაკვეთი

სიტუაციური სქემა მ 1:2000

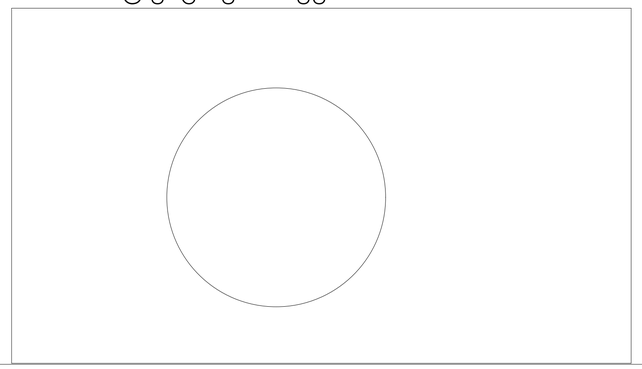

ქალაქგეგმარების განყოფილება

განყოფილების უფროსი:		
მთავარი სპეციალისტი:		

საინვესტიციო განყოფილება

მთავარი სპეციალისტი:		
მიწის ნაკვეთის ფუნქცია და ქალაქმშენებლობითი პირობების პარამეტრები		

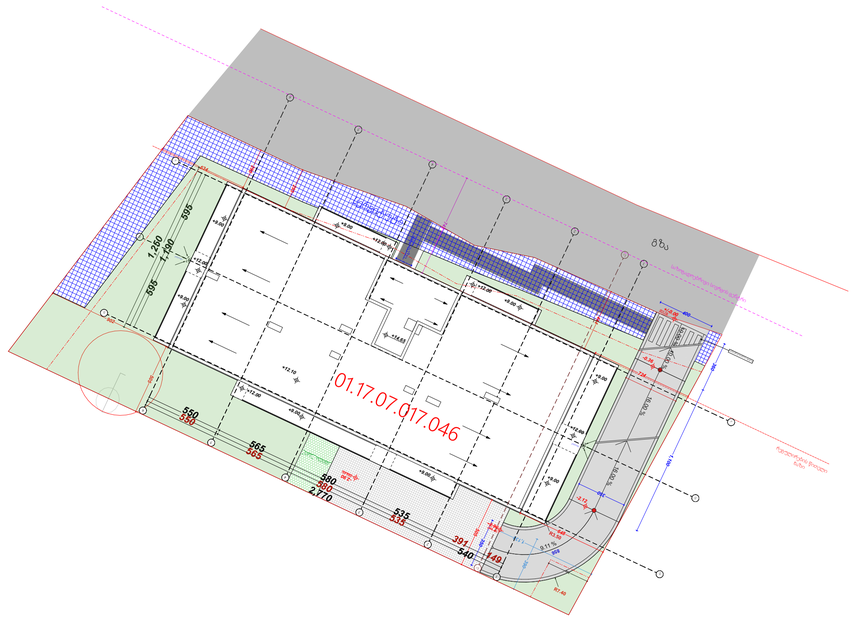

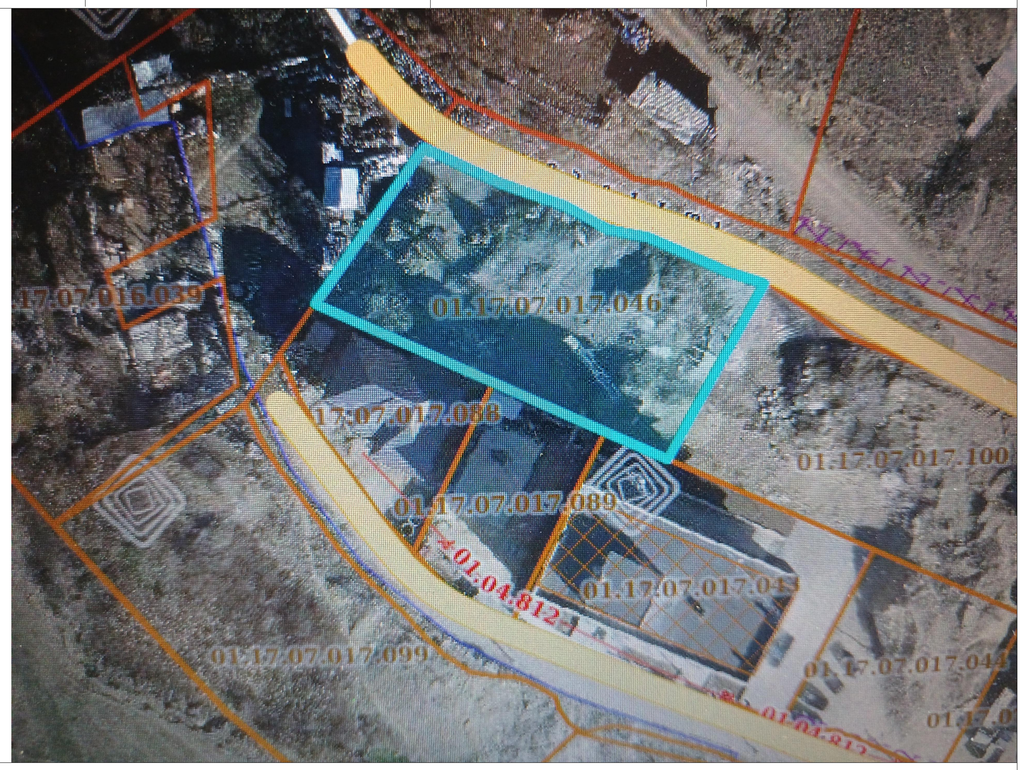

დამკვეთი: შპს „ელ ლისი“

ობიექტის მისამართი : თბილისი. დასახლება ვაზისუბანი. II მ/რ. (თბოსადგური #45)

პირობითი ნიშნები

- საცხ. სახლი
- არასახ. სახლი
- ფარდული
- მიშენებ. შენობა
- სამეთვალყურეო ჭები
- სატრანსფორმატორო ჯიხური
- რეზერვუარი
- რკინიგზა
- ელ. გადამცემი ხაზი
- ხეები
- ღობე
- ქვის კედელი
- კედელი ბორდიური
- ფლატე
- ბენზოგასამართი
- საერთაშორისო სისტემის კოორდინ.
- ადგილობ. სისტემის
- სამუშაო კოორდინ
- ხის ღობე
- წ წყალგაყვანილობა
- კ კანალიზაცია
- სნ სანიაღვრე
- ელ. ქსელები
- გ გაზი
- კავშირგაბმულობა
- ელ. გადამცემი ბოძი

ლაშა ლალიაშვილი მილენა ცუცქირიძე	
ხელმძღვანელი	ლაშა ლალიაშვილი
შეასრულა	მილენა ცუცქირიძე
მ. 1:500	აზომა: 2025 წ.

თბილისი. დასახლება ვაზისუბანი. II მ/რ. (თბოსადგური #45)

(ს/კ 01.17.07.017.046)

900 კვ.მ. არასასოფლო-სამეურნეო დანიშნულების მიწის ნაკვეთი

სიტუაციური სქემა მ 1:2000

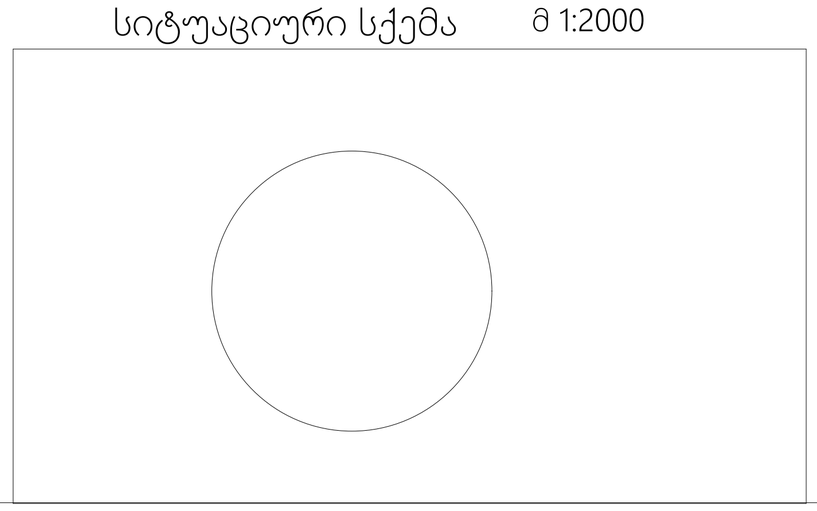

ქალაქგეგმარების განყოფილება

განყოფილების უფროსი:		
მთავარი სპეციალისტი:		

საინვესტიციო განყოფილება

მთავარი სპეციალისტი:		
მიწის ნაკვეთის ფუნქცია და ქალაქმშენებლობითი პირობების პარამეტრები		



დამკვეთი: შპს „ელ ლისი“	ობიექტის მისამართი : თბილისი.დასახლება ვაზისუბანი. II მ / რ. (თბოსადგური #45)		
პ ი რ ო ბ ი თ ი ნ ი შ ნ ე ბ ი		ლაშა ლალიაშვილი	მილენა ცუცქირიძე
		ხელმძღვანელი	ლაშა ლალიაშვილი
		შეასრულა	მილენა ცუცქირიძე
		მ. 1:500	აზომა: 2025 წ.

საცხ. სახლი; არასახ. სახლი; ფარდული; მიშენებ. შენობა; სამეთვალყურეო ჭები; სატრანსმატორო ჯიხური; რეზერვუარი; რკინიგზა; ელ. გადამცემი ხაზი; ხეები; ღობე; ქვის კედელი; კედელი ბორდიური; ფლატე; ბენზოგასამართი; საერთაშორისო სისტემის კოორდინ.; ადგილობ. სისტემის; სამუშაო კოორდინ; ხის ღობე; წყალგაყვანილობა; კანალიზაცია; სანიაღვრე; ელ. ქსელები; გაზი; კავშირგაბმულობა; ელ. გადამცემი ბოძი

ქ. თბილისი. დასახლება ვაზისუბანი. II მ/რ. (თბოსადგური №45)
(ს/კ 01.17.07.017.046)
900 კვ.მ. არასასოფლო-სამეურნეო დანიშნულების მიწის ნაკვეთის
გ ე გ მ ა

სიტუაციური სქემა მ. 1:2000



ქალაქგეგმარების განყოფილება

განყოფილების უფროსი:		
მთავარი სპეციალისტი:		
საინვესტიციო განყოფილება		
მთავარი სპეციალისტი:		
მთავარი სპეციალისტი:		
მიწის ნაკვეთის ფუნქცია და ქალაქმშენებლობითი პირობების პარამეტრები		

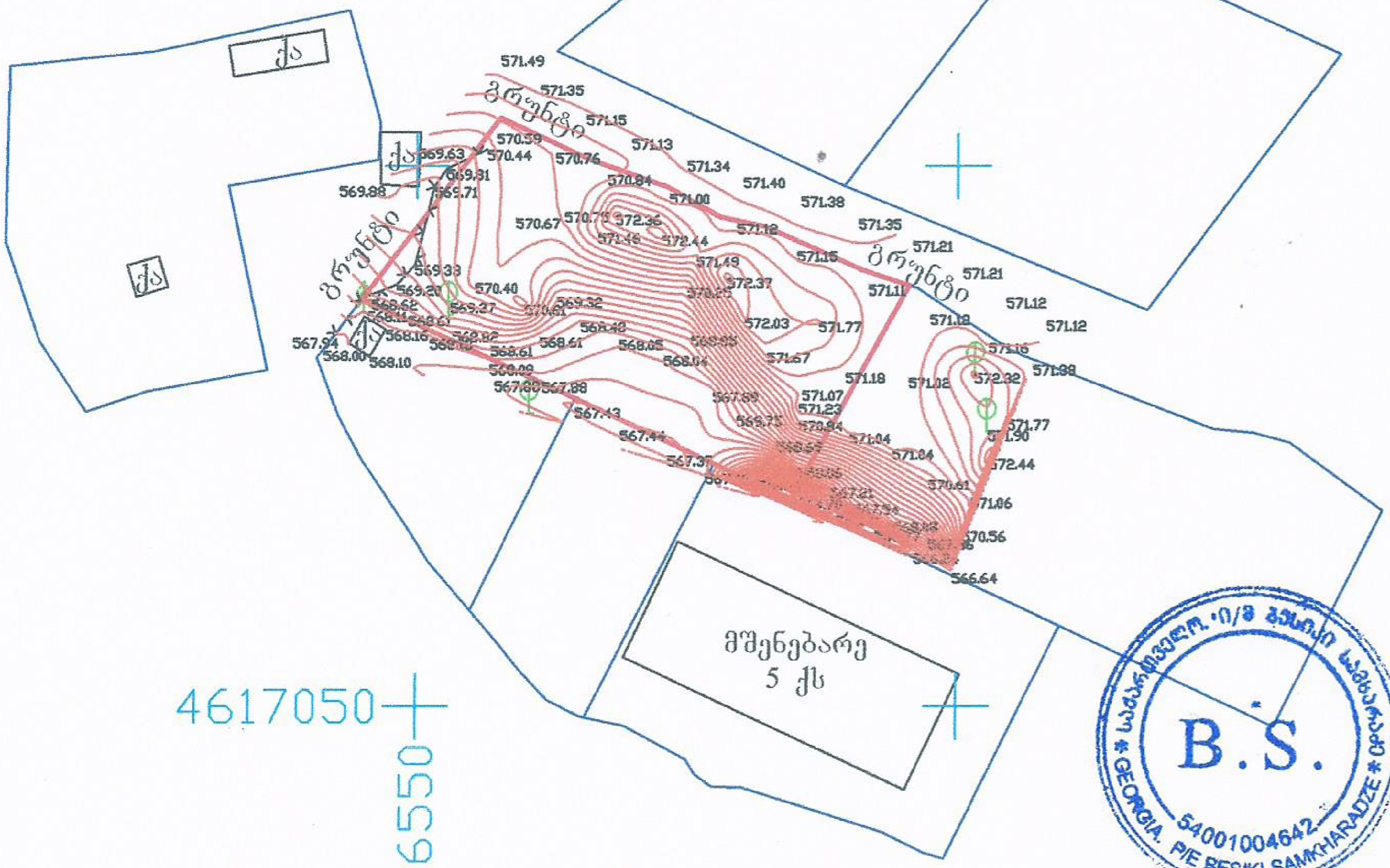

* საქართველო * ი/მ ბესიკი სამხარაძე * GEORGIA. P/E BESIKI SAMKHARADZE *
B.S.
54001004642

დამკვეთი: ალბუკჰდაიმ, ხალიდ ფაჰად ვაი	ქ.	ობიექტის მისამართი: თბილისი. დასახლება ვაზისუბანი. II მ/რ. (თბოსადგური №45)

პ ი რ ო ბ ი თ ი ნ ი შ ნ ე ბ ი

საბჭ. სახლი	სატრანსფორმატორო შენობა	ნიშა	საზომთანართან ერთ. ხსნტების კონტროლ.	ბორ. ნიშა	ელ. ძაბვით
არასაბჭ. სახლი	რეზერვუარი	ქვის კედელი		წყალგაყვანილობა	გაზი
შარფული	რკინიგზა	ქვაღელი		კანალიზაცია	ქარშირბაბავლ ენა
ფშენი. შენობა	ელ. გადამცემი ბაზი	ფიჩატე	ავტობენზინგასამართი სადგურის პროექტირ.	საყოფილი	ელ. გადამცემი ბოძი
საემთავრობო დანიშ.	ხეები	ბეტონისგასამართი			

ი/მ ბესიკი სამხარაძე ტ. 5 99 11 01 41	
ხელმძღვანელი შეასრულა	ბ. სამხარაძე
მ. 1:500	აიზომა: III.2023 წ.