

ნაგებობის ჭრილი

მ 1:100

ნახაზის ელემენტები:

- ასფალტბეტონის საფარი
- ბეტონის საფარი
- ბეტონის ფილა
- ქვაბულის ფერდი
- ბეტონის ბალიში
- ასფალტბეტონის საფარი
- ბეტონის ფილა
- ქვაბულის ფერდი
- ბეტონის ბალიში

ნიშნულები:

- +29.915 ასფალტბეტონის საფარის ზედა ნიშნული
- ნაგებობის ზედა ნიშნული

შენიშვნები:

1. ნახაზი შესრულებულია მხოლოდ საინფორმაციო მიზნით.
2. ნახაზის ზომები მოცემულია მეტრებში.

შემსრულებელი:	შპს „XG LTD“
ხელმძღვანელი:	გ.ჯ.ლ. "SINA" (406095648)
ავტორი:	გ. ჟმახვილი ალექსანდრე ბაქრაძის ქუჩა № 40 ს/კ 01.72.14.034.281
პროექტის დასახელება:	ნაგებობის ჭრილი
ობიექტის მისამართი:	ქ. ბათუმი, ბოტანიკის ქუჩა №27/42ა
ტელეფონი:	579 747 741
დამკვეთი:	სს „ბათუმის საერთაშორისო აეროპორტი“
ადგილმდებარეობა:	ქ. ბათუმი, ბოტანიკის ქუჩა
ობიექტის დასახელება:	ბათუმის საერთაშორისო აეროპორტის ტერმინალის მშენებლობა
სტადია	ლისტი
პ	1
ნახაზის №:	ნაგებობის ჭრილი
2025	-

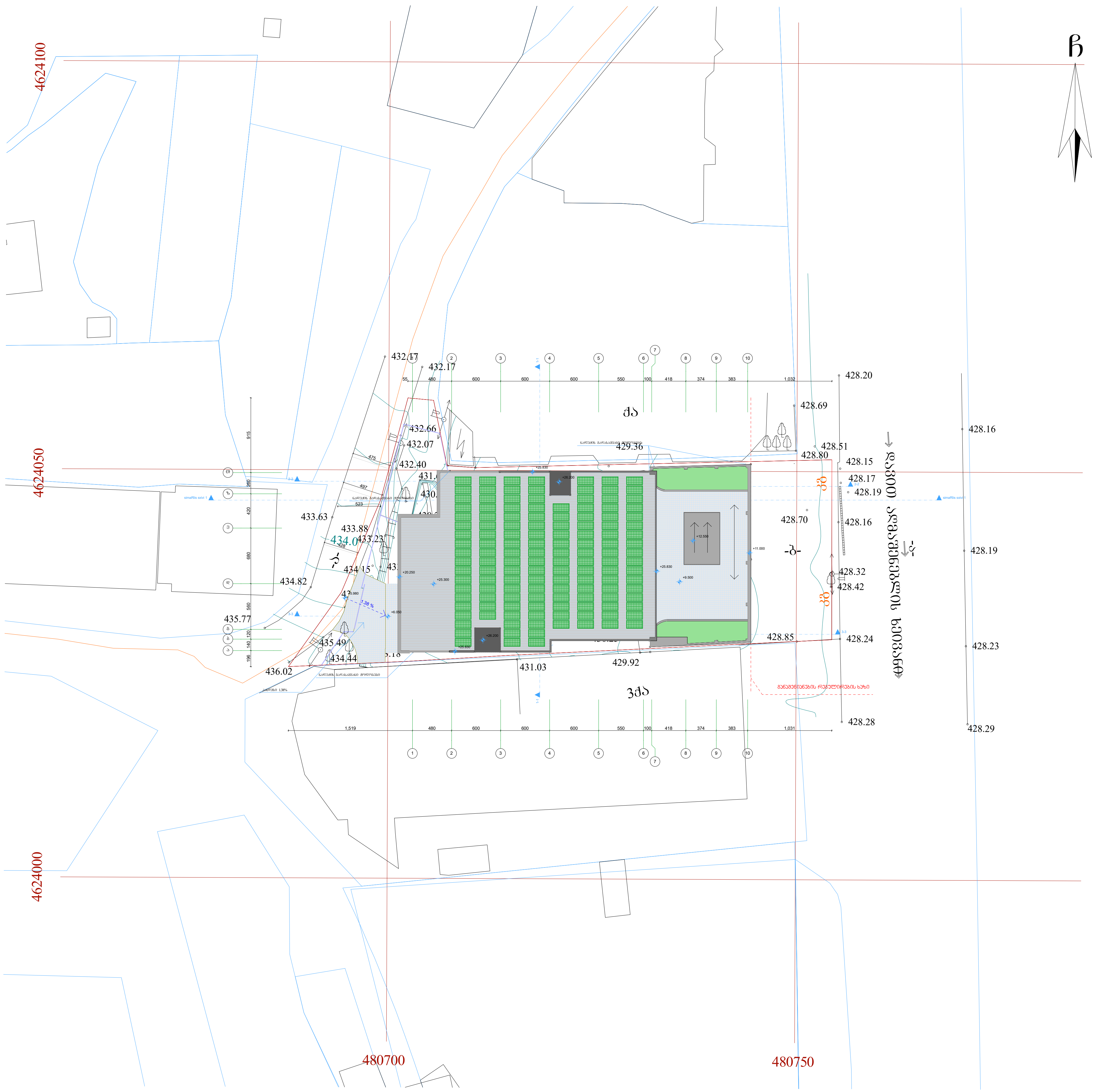

პირობითი აღნიშვნები

გენ-გეგმა

მ 1:500

ექსპლიკაცია:

კედელი

კოლონა

პირობითი ნიშნები:

+2.900 არქიტექტურული ნიშნული

21.21 მ² ფართობი კვ.მ-ში

წითელი ხაზი

ჭრილის ხაზი

არსებული ხე ნარგავები

438.0 იზოჰიფსი

WGS 1984 -ის კოორდინატთა სისტემის UTM პროექცია

480650

შენიშვნა:

ნახაზზე საპროექტო ნული შეესაბამება აბსოლუტურ ნიშნულს---------- 429.00
ნახაზზე ზომები მოცემულია სანტიმეტრებში

ობიექტის მისამართი

ქ. თბილისი. დავით აღმაშენებლის ხეივანი № 40
ს/კ 01.72.14.034.281

დამკვეთი:

შ.პ.ს. "SINA"
(406095648)

პროექტის სახელწოდება:

სავაჭრო ცენტრი

საპროექტო ორგანიზაცია:

შ.პ.ს. „XG"

საიდენტიფიკაციო კოდი
404392527

მის. ხოშტარია-ბარნოვის ქ. №27/42ა

ტ -- 579 747 741

თანამდებობა	სახელი გვარი	ხელმოწერა
დირექტორი	გ. ფურცხვანიძე	
არქიტექტორი	ლ. შაშიაშვილი	

დაკვ.	№	
სტადია	პროექტი	
თარიღი	ფურცლის №	ფურცლების რაოდენობა
2025	-	-

საქართველო. შპს XG
GEORGIA. XG LTD
404392527

ქალაქი თბილისი, დავით აღმაშენებლის ხეივანი, №40 (01.72.14.034.281) საკუთრებაში არსებული ნაკვეთის და მისი მიმდებარე ტერიტორიის ტოპოგრაფიული

ბაზა

ჩ

ზ/ხ 800 ნაგავსაწვავი გაზსადენი

4624100

4624050

4624000

480700

480750

ძა

3ძა

432.17 432.17 432.66 432.07 432.40 431.93 431.87 431.88 431.45 431.00 430.02 429.61 429.36 428.99 428.99 429.32 428.72 428.75 429.00 430.46 430.49 429.04 429.73 429.05 429.04 428.85 431.23 431.21 430.81 431.03 429.92 433.63 433.88 433.23 434.15 433.74 434.82 434.45 434.89 435.77 434.15 435.49 434.44 433.18 436.02 434.00 432.00 439.00 428.20 428.69 428.51 428.30 428.15 428.17 428.19 428.70 428.16 428.32 428.42 428.24 428.28 428.16 428.19 428.23 428.29

პირობითი აღნიშვნები

WGS 1984-ის კოორდინატთა სისტემის UTM პროექცია

ძს	საცხ. შენობა	ხის ღობე	წ წყალსადენი/ჩამდინარე
ძა	არასაცხ. შენობა	ღობე	გ გაზი
	ფარდული	ქვის კედელი	კ კანალიზაცია
	მშენებარე შენობა	კედელი	სან სანიაღვრე
	სატრანსფორ.	ფლატე	კგ კაგშირგაბმულობა
	ჯიხური	რკინიგზა	ელ. ქსელები
	ხეები	სამეთვალყურეო ჭები	თგ გათბობა
	გარე განათება	ელ. გადამცემი ხაზი	

შენიშვნა: 1) გეგმაზე დატანილია საჯარო რეესტრში რეგისტრირებული ნაკვეთის საზღვარი

2) მიწის სამუშაოების შესრულება შეათანხმოს კომუნიკაციის წარმომადგენლებთან

შპს 'ენლაინი'

ს/კ (405184152) თბილისი, ვაკე-საბურთალოს რაიონი, ს. მგალობლიშვილის ქ. №18

Ltd „nline“

18 mgaloblishvili street, Tbilisi, Georgia,
tel: 0322 14 75 10

www. nline.ge

info.ltdnline@gmail.com

დირექტორი:	გ. გულიაშვილი
აზომა:	ა. კობაიძე
დახაზა:	ა. კობაიძე
მაშტაბი: 1:500	11/12/2019 წ.

საბარათველო. შპს "ენ ლაინი" * GEORGIA. 405184152 "N LINE"

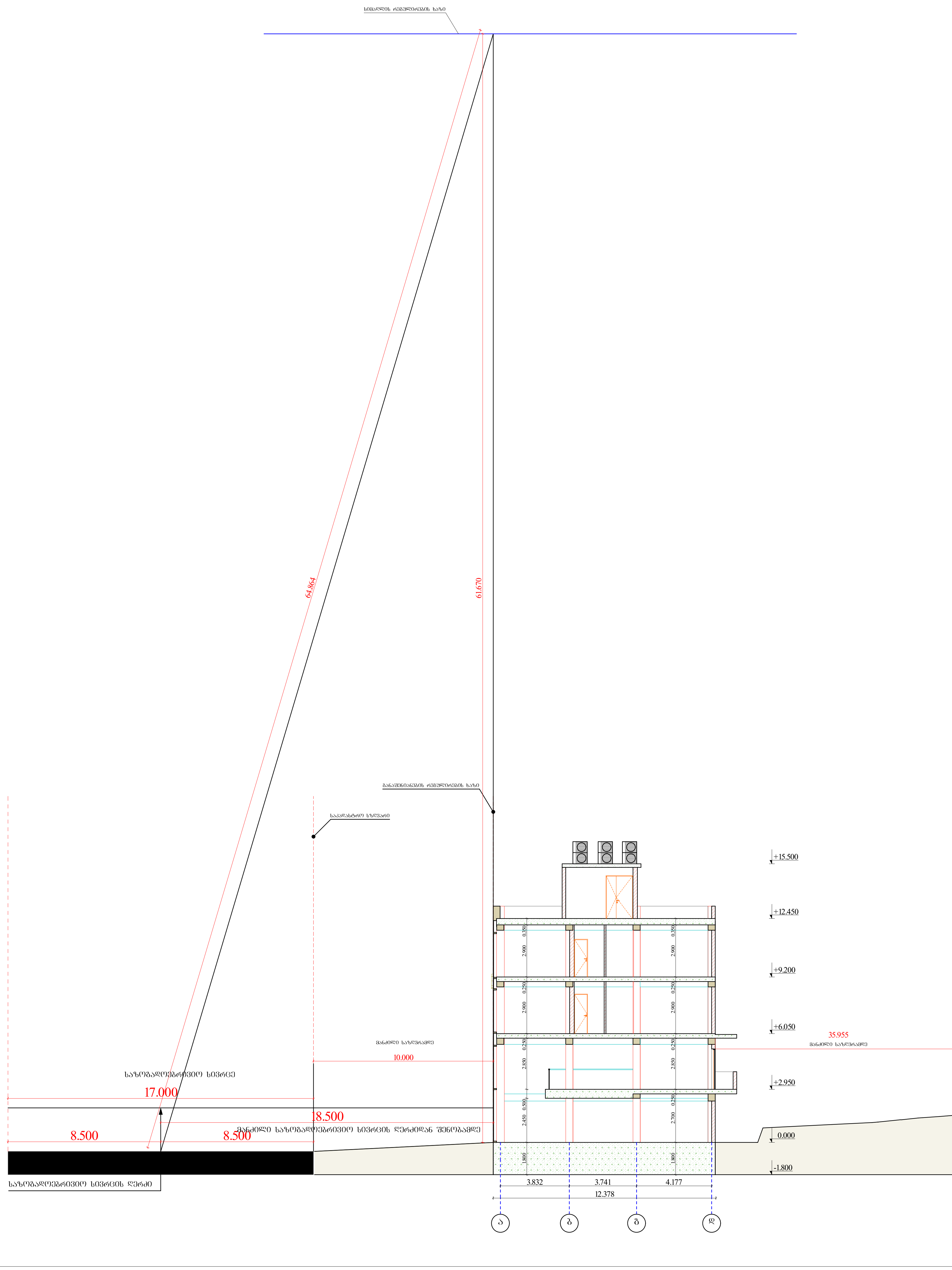

A-3	თბილისი 2019წ.

H=L/Y
18.500/0.3=61.67

პირობითი ნიშნები

- ღერძის ხაზი
- ±0.00 სართულის ნიშნული
- ჭრილის ხაზი
- +0.00 არქიტექტურული ნიშნული
- ნაკვეთის საზღვარი
- განაშენიანების რეგულირების ხაზი

შენიშვნები

2. ნახაზზე ზომები მოცემულია მილიმეტრებში

3. ნახაზის ყველა ცვლილება მშენებლობისას შეთანხმებული უნდა იყოს პროექტის ავტორთან

დამკვეთი:
შ.პ.ს "SINA"

შეთანხმებულია დამკვეთთან:
შ.პ.ს "SINA"

შეთანხმებული პროექტის ცვლილება

მისამართი:

ქ. თბილისი, სოფელი დიღომი
საკ.კოდ: 01.72.14.034.281

შ.პ.ს. „კირკიტაძე და კომპანია"

თანამდებობა	გვარი	ხელმოწერა
დირექტორი	რ.კირკიტაძე	
არქიტექტორი	ი. კეკელია	
დაამუშავა	ი. კეკელია	
დამკვეთი:	შ.პ.ს "SINA"	
მასშტაბი	მ.1:215	**სიმაღლის სხივი**
თარიღი	19.10.2019	
სტადია		
საპროექტო		ფურცელი

შ.პ.ს "კირკიტაძე და კომპანია" (ს/კ64162940067)

L.T.D "KIRKITADZE & COMPANY"

პეკინის ქ. №27 ტ: 2 37 23 00 მობ: 5 99 56 22 76, ფაქსი: 2 37 23 00

Pekini str. N 27 tel: 2 37 23 00 mob: 5 99 56 22 76, fax: 2 37 23 00

ქალაქი თბილისი, დავით აღმაშენებლის ხეივანი, №40 (ს/კ 01.72.14.034.281)
შპს "SINA"-ს (I 406095648) საკუთრებაში არსებული 1400 კვ.მ. არასასოფლო-სამეურნეო
დანიშნულების მიწის ნაკვეთის და მისი მიმდებარე ტერიტორიის ტოპოგრაფიული

გენგეგმა

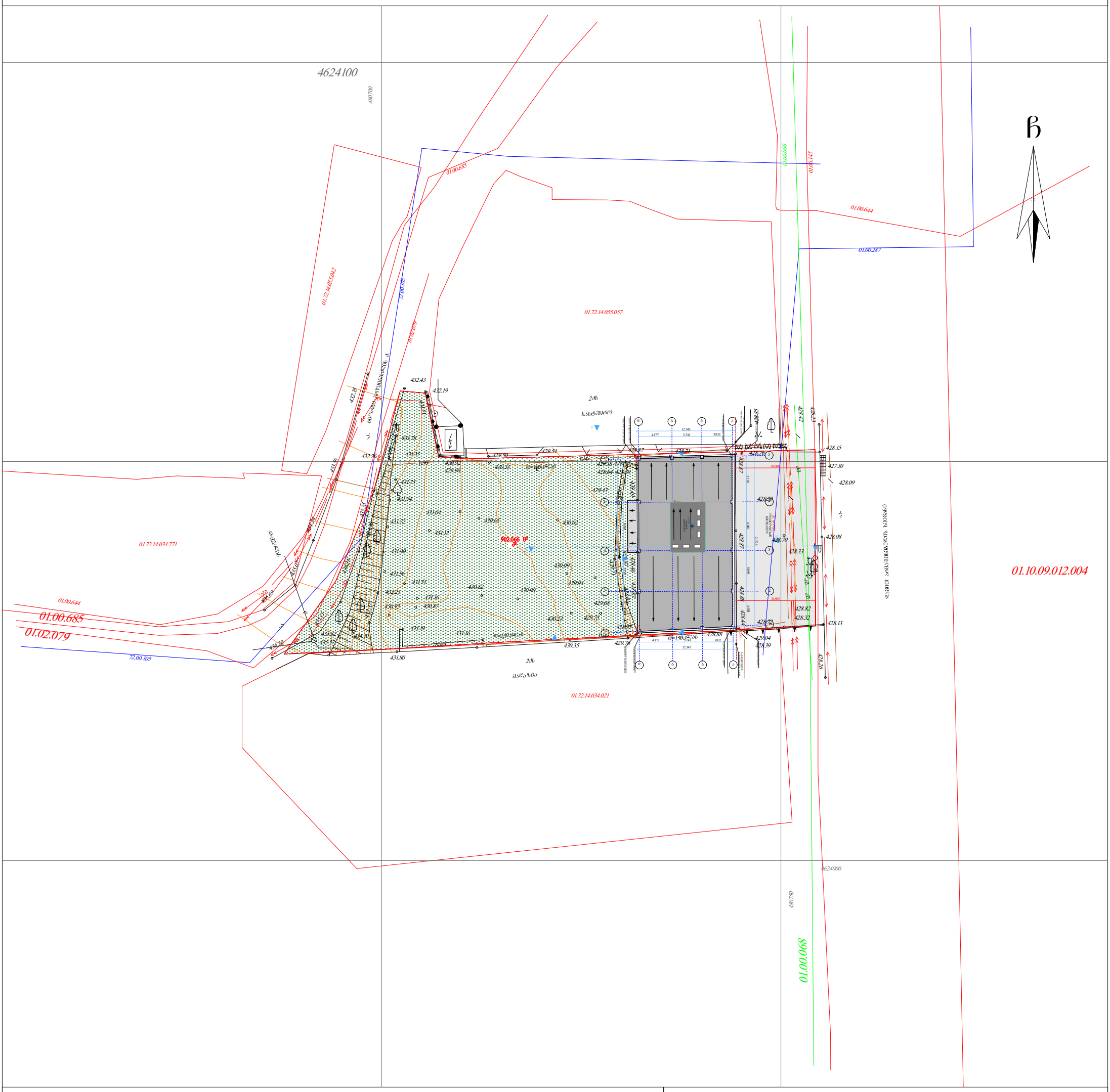

პირობითი აღნიშვნები

WGS 1984-ის კოორდინატთა სისტემის UTM პროექცია

ძხ	საცხ. შენობა		ხის ღობე	წ	წყალგაყვანილობა
ძა	არასაცხ. შენობა		ღობე	გ	გაზი
	ფარდული		ქვის კედელი	კ	კანალიზაცია
	მშენებარე		კედელი	სან	სანიაღვრე
	შენობა		ფლატე	კგ	კავშირგაბმულობა
	წიწვოვანი ხე		რკინიგზა		ელ. ქსელები
	ფოთლოვანი ხე			თგ	გათბობა
	ხილკენკროვანი		სამეთვალყურეო ჭები		
	მცენარე				
	ბარე ბანათება		ელ. გადამცემი ხაზი		

შენიშვნა: 1) ——— ბებმაზე დატანილია საჯარო რეესტრში რეგისტრირებული ნაკვეთის საზღვრები

2) ——— ვინაიდან ბებმაზე დატანილია მხოლოდ რეგისტრირებული მიწისქვეშა კომუნიკაციები მათი მდებარეობების დაზუსტება მოხდეს ქველა კომუნიკაციის წარმომადგენლებთან

შ.პ.ს. "კირკიტაძე და კომპანია" (ს/კ64162940067)

პეკინის ქ. №27/10 ტ: 2 37 23 00 მობ: 5 99 56 22 76, ფაქსი: 2 37 23 00

L.T.D "KIRKITADZE & COMPANY"

Pekini str. N 27/10 tel: 2 37 23 00 mob: 5 99 56 22 76, fax: 2 37 23 00

www. kirkitadze.ge kirkitadze@mail.ru

დირექტორი:		რ. კირკიტაძე
არქიტექტორი		ი.კეკელია
დამკვეთი		შპს "SINA"
მასშტაბი: 1:500		19.10.2019წ.