შპს „მშენ-ექსპერტი +“
A – ტიპის ინსპექტირების ორგანო
მის: ქ. თბილისი, გულარძხის შესახვევი №23
ტელ.: (+995) 595-95-25-22
ს/კ 406304896

აკრედიტაციის მოწმობის №:GAC-IB-0350
ინსპექტირების ანგარიშის №: FT-401/05/25-I401
გაცემის თარიღი: “ 27 ” 05 2025 წელი
ინსპექტირების თარიღი: 23.05÷ 27.05.2025 წელი

ინსპექტირების ობიექტის იდენტიფიკაცია:

ქ. თბილისი, დავით აღმაშენებლის ხეივანი №200 შპს „ქეფითალ სითი გრუფ ინვესთ“-ის კუთვნილი მიწის ნაკვეთზე (ნაკვეთი A) საკ. კოდი 01.10.06.005.007 ჩატარებული საინჟინრო-გეოლოგიური კვლევის ინსპექტირება.

ვამტკიცებ,
დირექტორი _____ ა. ჭიპაშვილი

ინსპექტირების ანგარიში
(ექსპერტიზის დასკვნა)

დამკვეთის იდენტიფიკაცია:	შპს „არქსტუდიო“, ს/კ 436031991 დირექტორი: ზაზა ნაზღაიძე
ანგარიშის შედგენის საფუძველი:	განაცხადი №-401/05/25-I401 (23.05.2025 წ) ხელშეკრულება №C-401/05/25-I401 (23.05.2025 წ)
ინსპექტირების სფერო:	პროექტის საინჟინრო-გეოლოგიური კვლევის მოქმედ დოკუმენტებთან შესაბამისობის ინსპექტირება
ინსპექტირების ამოცანა:	ქ. თბილისი, დავით აღმაშენებლის ხეივანი №200 შპს „ქეფითალ სითი გრუფ ინვესთ“-ის კუთვნილი მიწის ნაკვეთზე (ნაკვეთი A) საკ. კოდი 01.10.06.005.007 ჩატარებული საინჟინრო-გეოლოგიური კვლევის ინსპექტირება. თბილისი 2025 წელი

შემადგენლობა

1. ინსპექტირების შემსრულებლები 3
2. ინსპექტირებისათვის წარმოდგენილი მასალები 3
3. გამოყენებული ნორმატიული დოკუმენტები 3
4. კვლევითი ნაწილი 4
5. დასკვნა 10

ინსპექტირების შემსრულებლები

ინსპექტირების შემსრულებლები ინსპექტირების ორგანოს ხელმძღვანელის მიერ გაფრთხილებული და პასუხისმგებელნი ვართ ინსპექტირება ვაწარმოოთ მიუკერძოებლობლად, ჯეროვნად ჩავატაროთ კვლევა და დავიცვათ ინსპექტირების ჩატარების დროს მიღებული ან წარმოქმნილი ნებისმიერი სახის ინფორმაციის კონფიდენციალურობა.

ინსპექტორი: ***ნინა არეშიძე***

წარმოდგენილი მასალები

1. ქ. თბილისი, დავით აღმაშენებლის ხეივანი №200 შპს „ქეფითალ სითი გრუფ ინვესთ“-ის კუთვნილი მიწის ნაკვეთზე (ნაკვეთი A) საკ. კოდი 01.10.06.005.007 ჩატარებული საინჟინრო-გეოლოგიური კვლევის შედეგები.

გამოყენებული ნორმატიული ლიტერატურა

1. საქართველოს ტერიტორიაზე სამშენებლო სფეროს მარეგულირებელი ტექნიკური რეგლამენტები (საქართველოს მთავრობის 2014 წლის 15 იანვრის დადგენილებაში №71):
   - ტექნიკური რეგლამენტი - „შენობების და ნაგებობების ფუძეები” (დანართი №2);
   - ტექნიკური რეგლამენტი - „სამშენებლო კლიმატოლოგია” (დანართი №5);
2. СНиП 1.02.07-87 „საინჟინრო-საძიებო სამუშაოების მშენებლობისათვის“;
3. პნ 01.01.-09 სეისმომედეგი მშენებლობა;
4. სნ და წ. IV-5-82 მიწის სამუშაოები;
5. სნ და წ. 2.02.02-85 ჰიდროტექნიკური ნაგებობების ფუძეები;
6. სნ და წ. 2.02.03-85 ხიმინჯოვანი საძირკვლები;
7. პნ 02.01-08 შენობების და ნაგებობების ფუძეები;
8. სნ და წ. 2.02.01-83 საინჟინრო გამოკვლევები მშენებლობებისათვის;
9. საქართველოს მთავრობის დადგენილება №257;
10. MEP-TP-G06.5 ინსპექტირების მეთოდები და პროცედურები.

კვლევითი ნაწილი

ინსპექტირებაზე წარმოდგენილია: ქ. თბილისი, დავით აღმაშენებლის ხეივანი №200 შპს „ქეფითალ სითი გრუფ ინვესთ"-ის კუთვნილი მიწის ნაკვეთზე (ნაკვეთი A) საკ. კოდი 01.10.06.005.007 ჩატარებული საინჟინრო-გეოლოგიური კვლევის შედეგები.

ექსპერტიზის მიზანია წარმოდგენილი დოკუმენტაციის შესაბამისობის დადგენა საინჟინრო გეოლოგიური კვლევების წარმოებისათვის საქართველოში ამჟამად მოქმედი სტანდარტებისა და ნორმატიული დოკუმენტების მოთხოვნებთან (ტექნიკური დავალება თან ერთვის საინჟინრო-გეოლოგიურ დასკვნას).

2025 წლის მაისში, ქალაქ თბილისში, დავით აღმაშენებელის ხეივანი №200, საკ.კოდი 01.10.06.005.007, ჩატარებული იქნა საინჟინრო-გეოლოგიური კვლევები, მათ შორის: - საველე საინჟინრო-გეოლოგიური კვლევითი სამუშაოები ჩატარდა 08-14 მაისს; - ლაბორატორიული კვლევითი სამუშაოები 08-20 მაისს; - საველე და ლაბორატორიული კვლევის მასალების კამერალური დამუშავება და ანგარიშის შედგენა განხორციელდა 14-22 მაისს;

კვლევის მიზანს შეადგენდა მიწის ნაკვეთის საინჟინრო-გეოლოგიური და ჰიდროგეოლოგიური პირობების დადგენა, მოედნის ამგები გრუნტების ფიზიკურ-მექანიკური თვისებების შესწავლა და უბანზე რაიმე საშიში გეოლოგიური მოვლენის შეფასება.

მშენებლობისათვის გამოყოფილი ნაკვეთი მდებარეობს დიდ დიღომში. დავალების თანახმად პროექტირდება 4 შენობა, ტექნიკური მახასიათებლები და შენობათა განთავსების სქემა მოცემულია თანდართულ ტექნიკურ დავალებაში. შენობათა ტიპი კარკასულია.

საინჟინრო-გეოლოგიური პირობების შეფასების მიზნით დათვალიერდა საპროექტო ადგილი და მიმდებარე ტერიტორია. ნაკვეთის ბუნებრივი რელიეფი მცირე ქანობიანია. მიწის ზედაპირის აბსოლუტური ნიშნულები, ტოპოგეგმის მიხედვით 436,00-434,00 ნიშნულის ფარგლებშია. ტერიტორია, დამკვეთის მიერ პირობითად გამიჯნულია 4 სექტორად. კვლევა ჩატარდა პირობითი სექტორი A-ში.

დამკვეთის მიერ გაცემული ტექნიკური დავალების მიხედვით, უბნის საერთო საინჟინრო-გეოლოგიური და ლითოლოგიური ჭრილების დასადგენად გაყვანილი იქნა 6 ჭაბურღილი, თითოეული 40,0 გ/მეტრი. მექანიკურ-სვეტური მეთოდით, საბურღი დანადგარით **УРБ-2А-2**, 90-127 მმ დიამეტრით, ორმაგი გარსაცმის საშუალებით. გაყვანილი ჭაბურღილების საერთო სიგრძემ შეადგინა 240,0 მ. სამთო გამონამუშევრების გაყვანის დროს ხდებოდა გრუნტების დასინჯვა. აღებული იქნა დაურღვეველი სტრუქტურის ცამეტი და დარღვეული სტრუქტურის ექვსი სინჯი, სულ ცხრამეტი სინჯი. ასევე გრუნტის წყალის ერთი სინჯი და გრუნტის გამონაწურის

ერთი სინჯი ანალიზებისთვის. გრუნტების ლაბორატორიული კვლევა და გრუნტის წყლის ქიმიური ანალიზი შესრულდა შპს „წყალი და გრუნტი“-ს ლაბორატორიაში. გამონამუშევრების გეგმიურ-სიმაღლითი მიბმა განხორციელდა დამკვეთის მიერ გადმოცემულ ტოპორუკაზე, სადაც მოცემულია ჭაბურღილების გაყვანის კოორდინატები.

კვლევები ჩატარებულია საქართველოში ამჟამად მოქმედი ნორმატიული დოკუმენტების (სამშენებლო წესები და ნორმები) მოთხოვნათა შესაბამისად - ს.ნ. და წ. 1.02.07-87 (საინჟინრო გამოკვლევები მშენებლობისათვის), ს.ნ. და წ. 2.02.01-83 (ᲡᲜ 02.01-08) შენობების და ნაგებობის ფუძეები, ს.ნ. და წ. (ᲡᲜ 01.01-09) სეისმომედეგი მშენებლობა, ს.ნ. და წ. IV-5-82 ს.ნ. და წ. 3.02.01-87 (მიწის ნაგებობები, ნაგებობათა ფუძეები და საძირკვლები) ს.ნ. და წ. 2.03.11-85 (სამშენებლო კონსტრუქციების კოროზიისაგან დაცვა) სახსტანდარტი 25100-82 (გრუნტების კლასიფიკაცია).

ჩატარებული საველე სამუშაოების და ლაბორატორიული კვლევების მონაცემების გამოყენებით შედგენილია წინამდებარე დასკვნა. დასკვნას თან ახლავს გრუნტების კვლევის და გრუნტის წყლის ანალიზის შედეგები, სამთო გამონამუშევრების განლაგების გეგმა, ლითოლოგიური სვეტები, საინჟინრო-გეოლოგიური ჭრილები. საინჟინრო გეოლოგიური სამუშაოები. მონაცემთა კამერალური დამუშავება ჩატარებული იქნა ინჟინერ-გეოლოგ ზ. ნაზღაიძის მიერ.

გეომორფოლოგიურად საკვლევი ტერიტორია მდებარეობს მდ.მტკვრის მარჯვენა ნაპირზე, 1 ჭალის ზედა ტერასაზე. რომელიც „დიღმის ველის“ სახელითაა ცნობილი, რომელსაც თავის მხრივ სამხრეთიდან და დასავლეთიდან ესაზღვრება 40-45 მ-მდე სიმაღლის ქედი, რომელზეც სოფ. დიღომია განლაგებული, ჩრდილოეთიდან თრიალეთის ქედის აღმ. კალთის ჩრდ. მონაკვეთი, სადაც აღმართულია საწკეპელის ქედი, რომლის აღმოსავლეთ მონაკვეთს არმაზის ქედსაც უწოდებენ. აღმოსავლეთიდან კი ესაზღვრება მდ. მტკვრის მცირედ დახრილი ტერასა. გეომორფოლოგიურად დიღმის ქედი დიდგორის ქედის უკიდურეს აღმოსავლეთ განშტოებას წარმოადგენს, ხოლო ქედის ძირში განვითარებული ვაკე, რომელშიც შედის სამშენებლო მოედანი, წარმოადგენს ე.წ. დიღომის ჩაკეტილი დეპრესიის ნაწილს. დიღმის დეპრესიის ფართობი შეადგენს 48 კმ^2.

საქართველოს ტექტონიკური დარაიონების (ე. გამყრელიძე, 2003 წ) მიხედვით საკვლევი ტერიტორია მიეკუთვნება აჭარა-თრიალეთის ნაოჭა სისტემის თბილისი-მანგლისის ქვეზონას. იგი წარმოადგენს აჭარა-თრიალეთის ნაოჭა სისტემის აღმოსავლეთ დაბოლოებას. ძირითადად აგებულია ზედა ეოცენის და ოლიგოცენის ტერიგენული ნალექებით. მათი სიმძლავრე 500 მ-მდეა.

საინჟინრო-გეოლოგიური თვალსაზრისით ტერიტორია მშვიდია. რაიმე ისეთი საინჟინრო-გეოლოგიური პროცესების განვითარება, რომელიც საფრთხეს შეუქმნის მომავალი შენობის მდგრადობას, არაა მოსალოდნელი.

საქართველოს ტერიტორიის ჰიდროგეოლოგიური დარაიონების სქემის (აკად. ბუაჩიძე) მიხედვით, საკვლევი ტერიტორია შედის თბილისის წნევიანი, ნაპრალოვანი და ნაპრალოვან-კარსტული წყლების სისტემაში. ჩვენს მიერ ჩატარებული კვლევის დროს, ყველა გაყვანილ ჭაბურღილში, გრუნტის წყალი გაიხსნა. გამოვლინება დაფიქსირდა ლოკაციების მიხედვით -10,50-9,00 მ სიღრმეზე და დგომა -8,00-9,00 მ მიწის დონიდან.

საქართველოში ამჟამად მოქმედი ნორმატიული დოკუმენტის 01.01.09 – „სეისმომედეგი მშენებლობა“-ს თანახმად, საქართველოს სეისმური დარაიონების რუკის მიხედვით საკვლევი უბანი მიეკუთნება 8 ბალიან ზონას, ხოლო მიწისძვრების ტალღების მაქსიმალური ჰორიზონტალური აჩქარების (სეისმურობის უგანზომილებო კოეფიციენტი) მახასიათებელი საკვლევ უბანზე – 0,17;

დაპროექტების ნორმების სნ. და წ. 01.05-08-„სამშენებლო კლიმატოლოგია“-ს მიხედვით საპროექტო ტერიტორია მიეკუთვნება III გ ქვერაიონს კლიმატური მახასიათებლები შემდეგია: – საშუალო წლიური ტემპერატურა +12,4°C; – ტემპერატურის აბსოლუტური მინიმუმი –23°C; – ტემპერატურის აბსოლუტური მაქსიმუმი +40°C; – ნალექების საშუალო წლიური რაოდენობა – 560 მმ. გრუნტების სეზონური გაყინვის ნორმატიული სიღრმე – 0 სმ.

საინჟინრო გეოლოგიური თვალსაზრისით, გამოკვლეული ტერიტორია სნ და წ 1.02.07- 87-ის მე-10 დანართის თანახმად მიეკუთვნება – II (საშუალოდ რთული) კატეგორიას; ჩატარებული საველე და ლაბორატორიული ანალიზის შედეგად, საკვლევ მოედანზე გეოლოგიურ ჭრილში (დაღმავალი ჭრილით) გამოყოფილი იქნა გრუნტის შემდეგი ფენები:

ფენა 1 - ნაყარი გრუნტი, (tQ_{IV});

ფენა 2 - თიხა, (dQ_{IV}), მყარი;

ფენა 3 - კენჭნაროვანი გრუნტი, ალუვიური წარმოშობის (a_{III});

ფენა 4 - ძირითადი ქანი, გათიხებული არგილიტები (ოლიგოცენ-ქვედა მიოცენის ($P_3+N_1^1$); 3. გრუნტების ფიზიკურ-მექანიკური თვისებები

ფენა - 1 - ნაყარი, ჰუმუსირებული ნიადაგის და ადგილობრივი თიხოვანი გრუნტის, შეუკავშირებელი და არაერთგვაროვანი. ფენა ფუძე-გრუნტად არ განიხილება და ამიტომ მისი თვისებები არ დასინჯულა. ფენის სიმძლავრე -0,00-მ-დან -1,00 მ-მდე.

ფენა – 2 – თიხა, დელუვიური წარმოშობის, ყავისფერი, მყარი, მარილების ჩანაწინწკლებით და ბუდობებით, წვრილი ფრაქციის ღორღის მცირე ჩანართებით, პელიტური, ძლიერ კარბონატული. ლაბორატორიულად განისაზღვრა თიხების ფიზიკური თვისებები, რომლებიც მოცემულია ცხრილი №1-ში (იხ. საინჟინრო-გეოლოგიური დასკვნა).

ფენა 3 - კენჭნაროვანი გრუნტი, სხვადასხვა ფრაქციის, ნაცრისფერი თიხაქვიშის შემავსებლით, ხრეშის (15%-მდე) და იშვიათად კაჭარის ჩანართებით, ძლიერ ტენიანი, ძლიერ კარბონატული. ლაბორატორიულად განსაზღვრული იქნა გრანულომეტრული შედგენილობა. შედეგების საშუალო მნიშვნელობები მოცემულია ცხრ. №2-ში. საშუალო ფრაქციების (იხ. საინჟინრო-გეოლოგიური დასკვნა).

ფენა -4 – არგილიტი, ელუვირებული ძირითადი ქანი, ოლიგოცენ-ქვედა მიოცენის ($P_3+N_1^1$ - „მაიკოპის წყება“, ე.წ. „ძირითადი თიხები“, მუქი ლურჯი-ნაცრისფერი, იშვიათად ძლიერ გამოფიტული და დანაპრალიანებული ქვიშაქვის ჩანართებით, არა კარბონატული. ამ წყების ნალექები გამოფიტულია და წარმოადგენს ძირითადი ქანის გამოფიტვის ქერქის გათიხებულ-დისპერსიულ ზონას. სიღრმის მატებასთან დამოკიდებულებაში აღინიშნება სიმტკიცის მატება, და შეიძლება აღვნიშნოთ, როგორც არგილიტი, ელუვირებული ძირითადი ქანი, არგილიტით წარმოდგენილი. თუმცა მთელ გამოკვლეულ სიღრმემდე (-40,0 მ) იგი გათიხებულია.

ლაბორატორიაში განისაზღვრა ფიზიკური თვისებების სრული კომპლექსი, რომლებიც მოცემულია ქვემოთ, №4 ცხრილში (იხ. საინჟინრო-გეოლოგიური დასკვნა).

ინჟინერ-გეოლოგმა დადგინა მოედნის ჰიდროგეოლოგიური პირობებიდან ავღნიშნავთ, რომ ჩვენს მიერ ჩატარებული კვლევის დროს, ყველა გაყვანილ ჭაბურღილში, გრუნტის წყალი გაიხსნა. გამოვლინება დაფიქსირდა ლოკაციების მიხედვით -10,50-9,00 მ სიღრმეზე და დგომა -8,00-9,00 მ მიწის დონიდან. საერთო მინერალიზაციის სიდიდით - M=3,16გ/ლ - სინჯი მლაშე, მარილიანი წყლების (M>3გ/ლ) კატეგორიას მიეკუთვნება. ქიმიური შედგენილობით სინჯი სულფატურ-ჰიდროკარბონატული კალციუმიან-ნატრიუმიანია. წყალბად-იონების კონცენტრაციის მაჩვენებლით რეაქცია ნეიტრალურია (pH=7.37). განსახილველი წყლის სინჯი სულფატების შემცველობის მხრივ პორტლანდცემენტის მარკის ბეტონის მიმართ სხვადასხვა ხარისხის აგრესიულობით - „სუსტიდან“ ძლიერამდე“ ხასიათდება წყალშეღწევადობის მიუხედავად. რკინა-ბეტონის კონსტრუქციის არმატურაზე გაანალიზებული წყლის სინჯის აგრესიული ზემოქმედება მუდმივად წყალში დასველების პირობებში ფასდება როგორც “არა”, ხოლო პერიოდული დასველებით – “სუსტი’. იმავე გარემოს აგრესიული ზემოქმედების ხარისხი ნახშირბადიან ფუძეზე,

გრუნტის წყლის დონის დაბლა სამშენებლო ნორმების და წესების ინსტრუქციის მიხედვით ფასდება როგორც „საშუალო".

ასევე დადგინეს გეომორფოლოგიურად საკვლევი ტერიტორია მდებარეობს მდ.მტკვრის მარჯვენა ნაპირზე, 1 ჭალის ზედა ტერასაზე. რომელიც „დიღმის ველის" სახელითაა ცნობილი.

სსიპ გარემოს ეროვნული სააგენტოს გეოლოგიის დეპარტამენტის მიერ შედგენილი ანგარიშის მიხედვით, საპროექტო ტერიტორია მდებარეობს გეოლოგიური საფრთხეების განვითარების დაბალი რისკის ზონაში. საინჟინრო გეოლოგიური თვალსაზრისით, უბანი არ ხასიათდება ისეთი არახელსაყრელი ფიზიკურ-გეოლოგიური მოვლენების არსებობით როგორიცაა მეწყერი, კარსტი, ეროზია, ჯდომადობა და სხვა. ტერიტორია განაშენიანებულია, კეთილმოწყობილია ქალაქის სამსახურების მიერ ყველა საინჟინრო და კომუნალური კომუნიკაციით და ნაკვეთის მესაკუთრეს მიერ, რაიმე დამატებითი საინჟინრო ღონისძიების გატარების საჭიროება არ არის.

საინჟინრო-გეოლოგიური სირთულის მიხედვით საკვლევი რაიონი სამშენებლო ნორმებით 1.02.07.87წ. დანართი 10-ის მიხედვით, მიეკუთვნება II (საშუალოდ რთული) კატეგორიას;

საკვლევ მოედანზე გეოლოგიურ ჭრილში (დაღმავალი ჭრილით) დაძიებულ სიღრმემდე გამოყოფილი იქნა 3 (სამი) სგე;

ფენა - 2 - I სგე

ფენა - 3 – II სგე

ფენა - 4 – III სგე

ინჟინერ-გეოლოგი იძლევა რეკომენდაციას ქვაბულის მოწყობის დროს, სადრენაჟე და წყალქცევითი სამუშაოების ჩატარებისთვის, გათვალისწინებული იყოს სნ და წ. 3.02.01-87 თავი 2-ის მოთხოვნები.

• პწ 01.01-09-ის („სეისმომედეგი მშენებლობა") თანახმად, ქ.თბილისი მიეკუთვნება 8 ბალიანი სეისმურობის ზონას. ამავე ნორმატიული დოკუმენტის ცხრილი 1-ის თანახმად,სეისმური თვისებების მიხედვით, უბანზე გავრცელებული გრუნტები მიეკუთნებიან: ა) ნაყარი (ფენა 1) -III კატეგორიას;

ბ) დანარენი ფენები (ფენა 2 და 3)- II კატეგორიას;

მიწისძვრების ტალღების მაქსიმალური ჰორიზონტალური აჩქარების (სეისმურობის უგანზომილებო კოეფიციენტი) მახასიათებელი საკვლევ უბანზე 0,17;

დამუშავების სიძნელის მიხედვით, უბანზე გავრცელებული გრუნტები, სნ და წ IV–2–82 I-I ცხრილის თანახმად, მიეკუთვნებიან:

ა) ნაყარი გრუნტი (ფენა 1) სამივე სახეობით (ერთციცხვიანი ექსკავატორით, ბულდოზერით და ხელით) დამუშავებისას - II ჯგუფს, საშუალო სიმკვრივით 1800 კგ/მ^3;

ბ) თიხა (ფენა 2) - ყველა სახის დამუშავებისას - III ჯგუფს (სნ და წ IV-2-82;.

გ) კენჭოვანი გრუნტი (ფენა 3) - ყველა სახით დამუშავებისას 6-r-IV კატეგორიას;

დ) თიხა ძირითადი (ფენა 4) - ყველა სახით დამუშავებისას 8- a -IV კატეგორიას;

ანგარიშის ტექსტური ნაწილი შესაბამისობაშია ლაბორატორიული კვლევების და გრაფიკული ნაწილის მასალებთან.

ქ. თბილისი, დავით აღმაშენებლის ხეივანი №200 შპს „ქეფითალ სითი გრუფ ინვესთ“-ის კუთვნილი მიწის ნაკვეთზე (ნაკვეთი A) საკ. კოდი 01.10.06.005.007 ჩატარებული საინჟინრო-გეოლოგიური კვლევების შედეგების მიმართ ინსპექტირებას პრეტენზია არ გააჩნია და ეძლევა დადებითი შეფასება.

დანართი – საინჟინრო-გეოლოგიური კვლევის შედეგები თან ერთვის დასკვნას ელ-ვერსიით.

დასკვნა

ქ. თბილისი, დავით აღმაშენებლის ხეივანი №200 შპს „ქეფითალ სითი გრუფ ინვესთ“-ის კუთვნილი მიწის ნაკვეთზე (ნაკვეთი A) საკ. კოდი 01.10.06.005.007 ჩატარებული საინჟინრო-გეოლოგიური კვლევის ანგარიში შესაბამისობაშია მოქმედი ნორმატული დოკუმენტების მოთხოვნებთან და ეძლევა დადებითი შეფასება.

იხ. კვლევითი ნაწილი.

ინსპექტირების ანგარიში შეადგინა:
ინსპექტორი: /ნ. არეშიძე/

ინსპექტირების ანგარიში ტექნიკურად გადაამოწმა:
ტექნიკური მენეჯერი,
პროფესორი: /მ. წიქარიშვილი /

ინსპექტირების ანგარიში ადმინისტრაციულად გადაამოწმა:
ინსპექტირების ორგანოს ხელმძღვანელი: /ა. ჭიპაშვილი/

შპს „არქსტუდიო“

საინჟინრო-გეოლოგიური

დასკვნა

ქალაქი თბილისი, დავით აღმაშენებელის ხეივანი #200

შპს „ქეფითალ სითი გრუფ ინვესთ“-ის

კუთვნილი მიწის ნაკვეთის (სექტორი A)

(საკ.კოდი 01.10.06.005.007)

საინჟინრო-გეოლოგიური პირობები

დირ : ზ.ნაზღაიძე



თბილისი

2025 წ

სარჩევი:

1. სარჩევი ---- 2
2. ფოტომასალა ----- 3-4
3. ტექნიკური დავალება --- 5
4. მიწერილობა ------ 6
5. შესავალი ---7
6. ფიზიკურ-გეოგრაფიული პირობები --- 8
7. სპეციალური ნაწილი --- 10
8. დასკვნები და რეკომენდაციები ----13
9. გამოყენებული ლიტერატურა----17

გრუნტების ლაბორატორიული კვლევის შედეგები

გრუნტის წყლის ქიმიური ანალიზი

გრუნტის გამონატუტის ქიმიური ანალიზი

დანართები:

1. ჭაბურღილების განლაგების სქემა;
2. ლითოლოგიური ჭრილები;
3. საინჟინრო-გეოლოგიური ჭრილები;

















საინჟინრო-გეოლოგიური კვლევის პროგრამა

წინამდებარე საინჟინრო-გეოლოგიური კვლევის პროგრამა შედგენილია ს.ნ. და წ. 1.02.07-87 „მშენებლობის საინჟინრო კვლევები"-ს მოთხოვნების საფუძველზე.

შესაბამისად განისაზღვრა სამთო გამონამუშევრების სახე, სიღრმე და სიხშირე, ასევე განისაზღვრა საინჟინრო-გეოლოგიური პირობების სირთულის ხარისხი.

ტექნიკური დავალების თანახმად, მშენებლობისათვის გამოყოფილ უბანზე, გათვალისწინებულია მრავალფუნქციური დანიშნულების 4 შენობა-ნაგებობის მშენებლობა. ტექნიკური მახასიათებლები და შენობათა განთავსების სქემა მოცემულია თანდართულ ტექნიკურ დავალებაში.

მოცემულია მიმდებარე უბანში, ორგანიზაციის მიერ, ჩატარებულია კვლევითი სამუშაოები. მასალები ინახება ორგანიზაციის არქივში და საჭიროებისას, გამოყენებულ იქნეს საინჟინრო გეოლოგიური დასკვნის შედგენისას.

მიზნობრივი დანიშნულების შესაბამისად კვლევის წინაშე დასმულია შემდეგი ამოცანები:

1.საკვლევი ტერიტორიის საინჟინრო-გეოლოგიური პირობების შესწავლა;

2.გრუნტის ფიზიკო-მექანიკური თვისებების შესწავლა;

3.საკვლევ უბანზე და მის მიმდებარედ ტერიტორიაზე მოქმედი გეოლოგიური პროცესების გამოვლინება და მათი პროგნოზირება;

4.საკვლევ უბანზე მოსალოდნელი საინჟინრო-გეოლოგიური პროცესების განვითარების პროგნოზირება.

დასახული ამოცანების გადასაწყვეტად ს.ნ. და წ. 1.02.07-87 „მშენებლობის საინჟინრო კვლევები"-ს მოთხოვნათა შესაბამისად უნდა ჩატარდეს შემდეგი სამუშაოები:

1. საკვლევი მოედნის და მიმდებარე ტერიტორიის დათვალიერება;
2. გაყვანილი იქნას 6 ჭაბურღილი, სიღრმით 40,0 გ მეტრამდე;
3. აღებული იქნეს გრუნტების ნიმუშები;
4. ჩატარდეს ნიმუშების ლაბორატორიული გამოცდა;
5. კამერალური სამუშაოების ჩატარება;
6. საინჟინრო-გეოლოგიური დასკვნის შედგენა;

ინჟინერ-გეოლოგი: /ზ.ნაზღაიძე/

ტექნიკური დავალება

საინჟინრო-გეოლოგიური კვლევის ჩასატარებლად

ობიექტის დასახელება – მრავალფუნქციური შენობა-ნაგებობები (4 შენობა);

დამკვეთი – შპს „ქეფითალ სითი გრუფ ინვესტი“;

ობიექტის მდებარეობა – ქალაქი თბილისი, დავით აღმაშენებელის ხეივანი #200,

საკ.კოდი 01.10.06.005.007 (სექტორი A);

დაპროექტების სტადია – სამუშაო დოკუმენტაცია;

მშენებლობის ტიპი – ახალი;

შენობების კლასი – მესამე, მეოთხე;

ობიექტის ტექნიკური დახასიათება – რკინა/ბეტონის კარკასი, ბეტონის ბლოკით შევსება;

შენობების სართულიანობა – ა) შენობა #1 - 35 მიწის ზედა და 2 მიწისქვეშა სართული;

ბ) შენობა #2 - 35 მიწის ზედა და 2 მიწისქვეშა სართული;

გ) შენობა #3 - 5 მიწის ზედა და 2 მიწისქვეშა სართული;

დ) შენობა #4 - 26 მიწის ზედა და 2 მიწისქვეშა სართული;

საძირკვლის სავარაუდო ტიპი – დადგინდება საინჟინრო-გეოლოგიური კვლევის შემდეგ;

საპროექტო სავარაუდო დატვირთვა შენობის საძ.-ის ფუძეზე -

ა) შენობა #1 - 3000 კნ/მ^2, 25000კნ საყრდენზე;

ა) შენობა #2 - 3000 კნ/მ^2, 25000კნ საყრდენზე;

ა) შენობა #3 - 500 კნ/მ^2, 2500კნ საყრდენზე;

ა) შენობა #4 - 200 კნ/მ^2, 15000კნ საყრდენზე;

საველე სამუშაოები – გაყვანილი იქნას 6 ჭაბურღილი,

- ხიმინჯების დასაფუძნებლად მოხდეს სუსტადგამოფიტული ან გამოუფიტავი ფენის დადგენა მასში მინიმალური შეჭრით თანახმად СП 11-105-97 თავი 8.7. ჭაბურღილების სიგრძე უნდა ჩაცდეს ხიმინჯის ძირს მინ. 5 მეტრით,

- საკვლევ ტერიტორიაზე სუსტადგამოფიტული ან გამოუფიტავი ფენების არ გამოვლენის შემთხვევაში მოხდეს გრუნტების გამოკლვევა საკლვევი ტერიტორიის ზედაპირიდან 40 მეტრის სიღრმეზე.

მოთხოვნა – მოხდეს გრუნტების სრული ფიზიკურ-მექანიკური მონაცემების დადგენა ყველა ფენისთვის. დადგინდეს ძირითადი ქანების დახრის კუთხეები და მიმართულება

საინჟინრო გეოლოგიური კვლევის ტექნიკური დოკუმენტაცია წარმოდგენილი იქნეს აკინძული 1 ეგზემპლარად და ელექტრონულ ვერსიაში.

ტექნიკური დავალება გასცა: შპს „სტუდია 9“;

ქალაქი თბილისი, დავით აღმაშენებელის ხეივანი #200

საკ.კოდი 01.10.06.005.007 (სექტორი A)

საინჟინრო-გეოლოგიური კვლევის

ტექნიკური ანგარიში

1. შესავალი

2025 წლის მაისში, ქალაქ თბილისში, დავით აღმაშენებელის ხეივანი #200, საკ.კოდი 01.10.06.005.007, ჩატარებული იქნა საინჟინრო-გეოლოგიური კვლევები, მათ შორის:

- საველე საინჟინრო-გეოლოგიური კვლევითი სამუშაოები ჩატარდა 08-14 მაისს;
- ლაბორატორიული კვლევითი სამუშაოები 08-20 მაისს;
- საველე და ლაბორატორიული კვლევის მასალების კამერალური დამუშავება და ანგარიშის შედგენა 14-22 მაისს;

კვლევის მიზანს შეადგენდა მიწის ნაკვეთის საინჟინრო-გეოლოგიური და ჰიდროგეოლოგიური პირობების დადგენა, მოედნის ამგები გრუნტების ფიზიკურ-მექანიკური თვისებების შესწავლა და უბანზე რაიმე საშიში გეოლოგიური მოვლენის შეფასება.

მშენებლობისათვის გამოყოფილი ნაკვეთი მდებარეობს დიდ დიღომში. დავალების თანახმად პროექტირდება 4 შენობა, ტექნიკური მახასიათებლები და შენობათა განთავსების სქემა მოცემულია თანდართულ ტექნიკურ დავალებაში. შენობათა ტიპი კარკასულია.

საინჟინრო-გეოლოგიური პირობების შეფასების მიზნით დათვალიერდა საპროექტო ადგილი და მიმდებარე ტერიტორია. ნაკვეთის ბუნებრივი რელიეფი მცირე ქანობიანია. მიწის ზედაპირის აბსოლუტური ნიშნულები, ტოპოგეგმის მიხედვით 436,00-434,00 მ-ის ფარგლებშია.

ტერიტორია, დამკვეთის მიერ პირობითად გამიჯნულია 4 სექტორად. კვლევა ჩატარდა პირობითო სექტორი A- ში.

დამკვეთის მიერ გაცემული ტექნიკური დავალების მიხედვით, უბნის საერთო საინჟინრო-გეოლოგიური და ლითოლოგიური ჭრილების დასადგენად გაყვანილი იქნა 6 ჭაბურღილი, თითოეული 40,0 გ/მეტრი. მექანიკურ-სვეტური მეთოდით, საბურღი დანადგარით УРБ-2А-2, 90-127 მმ დიამეტრით, ორმაგი გარსაცმის საშუალებით. გაყვანილი ჭაბურღილების საერთო სიგრძემ შეადგინა 240,0 მ. სამთო გამონამუშევრების გაყვანის დროს ხდებოდა გრუნტების დასინჯვა. აღებული იქნა დაურღვეველი სტრუქტურის ცამეტი და დარღვეული სტრუქტურის ექვსი სინჯი, სულ ცხრამეტი სინჯი. ასევე გრუნტის წყალის ერთი სინჯი და გრუნტის გამონატუტის ერთი სინჯი ანალიზებისთვის. ნიმუშების აღების შემდეგ, სამთო განაბურღები ამოვსებული იქნა განაბურღი გრუნტით. გრუნტების ლაბორატორიული კვლევა და გრუნტის წყლის ქიმიური ანალიზი შესრულდა შპს „წყალი და

გრუნტი“-ს ლაბორატორიაში. გამონამუშევრების გეგმიურ-სიმაღლითი მიბმა განხორციელდა დამკვეთის მიერ გადმოცემულ ტოპორუკაზე.

კვლევები ჩატარებულია საქართველოში ამჟამად მოქმედი ნორმატიული დოკუმენტების (სამშენებლო წესები და ნორმები) მოთხოვნათა შესაბამისად - ს.ნ. და წ. 1.02.07-87 (საინჟინრო გამოკვლევები მშენებლობისათვის), ს.ნ. და წ. 2.02.01-83 (პნ 02.01-08) შენობების და ნაგებობის ფუძეები, ს.ნ. და წ. (პნ 01.01-09) სეისმომედეგი მშენებლობა, ს.ნ. და წ. IV-5-82 ს.ნ. და წ. 3.02.01-87 (მიწის ნაგებობები, ნაგებობათა ფუძეები და საძირკვლები) ს.ნ. და წ. 2.03.11-85 (სამშენებლო კონსტრუქციების კოროზიისაგან დაცვა) სახსტანდარტი 25100-82 (გრუნტების კლასიფიკაცია).

ჩატარებული საველე სამუშაოების და ლაბორატორიული კვლევების მონაცემების გამოყენებით შედგენილია წინამდებარე დასკვნა. დასკვნას თან ახლავს გრუნტების კვლევის და გრუნტის წყლის ანალიზის შედეგები, სამთო გამონამუშევრების განლაგების გეგმა, ლითოლოგიური სვეტები, საინჟინრო-გეოლოგიური ჭრილები.

საინჟინრო გეოლოგიური სამუშაოები და მონაცემთა კამერალური დამუშავება ჩატარებული იქნა ინჟინერ-გეოლოგ ზ. ნაზღაიძის მიერ.

2. <u>ფიზიკურ-გეოგრაფიული პირობები, გეომორფოლოგია, ჰიდროგეოლოგია, სეისმურობა, სამშენებლო კლიმატოლოგია</u>

<u>გეომორფოლოგიურად</u> საკვლევი ტერიტორია მდებარეობს მდ.მტკვრის მარჯვენა ნაპირზე, 1 ჭალის ზედა ტერასაზე. რომელიც „დიღმის ველის“ სახელითაა ცნობილი, რომელსაც თავის მხრივ სამხრეთიდან და დასავლეთიდან ესაზღვრება 40-45 მ-მდე სიმაღლის ქედი, რომელზეც სოფ. დიღომია განლაგებული, ჩრდილოეთიდან თრიალეთის ქედის აღმ. კალთის ჩრდ. მონაკვეთი, სადაც აღმართულია საწკეპელის ქედი, რომლის აღმოსავლეთ მონაკვეთს არმაზის ქედსაც უწოდებენ. აღმოსავლეთიდან კი ესაზღვრება მდ. მტკვრის მცირედ დახრილი ტერასა. გეომორფოლოგიურად დიღმის ქედი დიდგორის ქედის უკიდურეს აღმოსავლეთ განშტოებას წარმოადგენს, ხოლო ქედის ძირში განვითარებული ვაკე, რომელშიც შედის სამშენებლო მოედანი, წარმოადგენს ე.წ. დიღომის ჩაკეტილი დეპრესიის ნაწილს. დიღმის დეპრესიის ფართობი შეადგენს 48 კმ^2.

<u>საქართველოს ტექტონიკური</u> დარაიონების (ე. გამყრელიძე, 2003 წ) მიხედვით საკვლევი ტერიტორია მიეკუთვნება აჭარა-თრიალეთის ნაოჭა სისტემის თბილისი-მანგლისის ქვეზონას. იგი წარმოადგენს აჭარა-თრიალეთის ნაოჭა სისტემის აღმოსავლეთ დაბოლოებას. ძირითადად აგებულია ზედა ეოცენის და ოლიგოცენის ტერიგენული ნალექებით. მათი სიმძლავრე 500 მ-მდეა.

საინჟინრო-გეოლოგიური თვალსაზრისით ტერიტორია მშვიდია. რაიმე ისეთი საინჟინრო-გეოლოგიური პროცესების განვითარება, რომელიც საფრთხეს შეუქმნის მომავალი შენობის მდგრადობას, არაა მოსალოდნელი.

საქართველოს ტერიტორიის **ჰიდროგეოლოგიური** დარაიონების სქემის (აკად. ბუაჩიძე) მიხედვით, საკვლევი ტერიტორია შედის თბილისის წნევიანი, ნაპრალოვანი და ნაპრალოვან-კარსტული წყლების სისტემაში.

ჩვენს მიერ ჩატარებული კვლევის დროს, ყველა გაყვანილ ჭაბურღილში, გრუნტის წყალი გაიხსნა. გამოვლინება დაფიქსირდა ლოკაციების მიხედვით -10,50-9,00 მ სიღრმეზე და დგომა -8,00-9,00 მ მიწის დონიდან.

საქართველოში ამჟამად მოქმედი ნორმატიული დოკუმენტის 01.01.09 – **„სეისმომედეგი მშენებლობა“**-ს თანახმად, საქართველოს სეისმური დარაიონების რუკის მიხედვით საკვლევი უბანი მიეკუთნება 8 ბალიან ზონას, ხოლო მიწისძვრების ტალღების მაქსიმალური ჰორიზონტალური აჩქარების (სეისმურობის უგანზომილებო კოეფიციენტი) მახასიათებელი საკვლევ უბანზე – 0,17;

დაპროექტების ნორმების სნ. და წ. 01.05-08-**„სამშენებლო კლიმატოლოგია“-ს** მიხედვით საპროექტო ტერიტორია მიეკუთვნება III გ ქვერაიონს

კლიმატური მახასიათებლები შემდეგია:

– საშუალო წლიური ტემპერატურა +12,4°C;

– ტემპერატურის აბსოლუტური მინიმუმი –23°C;

– ტემპერატურის აბსოლუტური მაქსიმუმი +40°C;

– ნალექების საშუალო წლიური რაოდენობა – 560 მმ;

– თოვლის საფარის წონა – 0,50 კპა;

– თოვლის საფარის დღეთა რიცხვი – 14;

– საშუალო წლიური ფარდობითი ტენიანობაა 67 %,

– ქარის მაქსიმალური სიჩქარე 20 წლიანი განმეორებადობით – 48 მ/წმ;

– ქარის მაქსიმალური სიჩქარე 10 წლიანი განმეორებადობით – 45 მ/წმ;

– ქარის მაქსიმალური სიჩქარე 5 წლიანი განმეორებადობით – 41 მ/წმ;

– გაბატონებული ქარების მიმართულება– ჩრდილო-დასავლეთის (80/62);

– ქარის წნევის ნორმატიული მნიშვნელობა 15 წელიწადში ერთხელ – Wo=1,44 კპა;

– ქარის წნევის ნორმატიული მნიშვნელობა 5 წელიწადში ერთხელ – Wo=1,05 კპა;

– გრუნტების სეზონური გაყინვის ნორმატიული სიღრმე – 0 სმ.

3. სპეციალური ნაწილი

საინჟინრო გეოლოგიური თვალსაზრისით, გამოკვლეული ტერიტორია სნ და წ 1.02.07-87-ის მე-10 დანართის თანახმად მიეკუთვნება – II (საშუალოდ რთული) კატეგორიას;

ჩატარებული საველე და ლაბორატორიული ანალიზის შედეგად, საკვლევ მოედანზე გეოლოგიურ ჭრილში (დაღმავალი ჭრილით) გამოყოფილი იქნა გრუნტის შემდეგი ფენები:

ფენა 1 - ნაყარი გრუნტი, (tQIV);

ფენა 2 - თიხა, (dQIV), მყარი;

ფენა 3 - კენჭნაროვანი გრუნტი, ალუვიური წარმოშობის (alII);

ფენა 4 - ძირითადი ქანი, გათიხებული არგილიტები (ოლიგოცენ-ქვედა მიოცენის (P_3+N_1^1);

3. გრუნტების ფიზიკურ-მექანიკური თვისებები

ფენა - 1 - ნაყარი, ჰუმუსირებული ნიადაგის და ადგილობრივი თიხოვანი გრუნტის, შეუკავშირებელი და არაერთგვაროვანი. ფენა ფუძე-გრუნტად არ განიხილება და ამიტომ მისი თვისებები არ დასინჯულა. ფენის სიმძლავრე -0,00-მ-დან -1,00 მ-მდე.

ფენა – 2 – თიხა, დელუვიური წარმოშობის, ყავისფერი, მყარი, მარილების ჩანაწინწკლებით და ბუდობებით, წვრილი ფრაქციის ღორღის მცირე ჩანართებით, პელიტური, ძლიერ კარბონატული.

ლაბორატორიულად განისაზღვრა თიხების ფიზიკური თვისებები, რომლებიც მოცემულია ცხრილი №1-ში.

№№	ფიზიკური მახასიათებლები			განზ.	მიღებულ სიდიდეების დიაპაზონი	საშუალო (ნორმატიული) მნიშვნელობა
					ფენა 2	ფენა 2
1	პლასტიკურობის რიცხვი		I_p	–	17.06-18.07	17.43
2	ტენიანობა		W	%	17.5-18.8	18.1
3	სიმკვრივე	გრუნტის	ρ	გ/სმ³	1.92-1.98	1.96
		მშრალი გრუნტის	$ρ_d$		1.64-1.69	1.66
		გრუნტის ნაწილაკების	$ρ_s$		2.71-2.72	2,72
4	ფორიანობა		n	%	38.05-39.60	38.82
5	ფორიანობის კოეფიციენტი		e	–	0.614-0.656	0.635
6	დენადობის მაჩვენებელი		I_L	–	-0.02-0.15	-0.07
7	ტენიანობის ხარისხი		S_r	–	0.77-0.79	0.77
8	ტენიანობა დენადობის ზღვარზე		W_L	ერთ.ნაწ	36.41-37.06	36.72
9	ტენიანობა პლასტიკურობის ზღვარზე		W_p	ერთ.ნაწ	18.72-20.00	19.29

როგორც შედეგებიდან ჩანს, გრუნტი წარმოადგენს მყარი კონსისტენციის წყალნაჯერ **თიხებს** ($\mathbf{I_p}$=17,43, $\mathbf{I_L}$= -0,07 და $\mathbf{S_r}$= 0.77).

თიხების სამ ნიმუშზე ჩატარდა ძვრაზე გამოცდა, 1,0-2,0-3,0 კგძ/სმ2 ვერტიკალურ დატვირთვებზე და წყალგაჯერებულ მდგომარეობაში მიღებულია შემდეგი მნიშვნელობები:

- ხვედრითი შეჭიდულობა **C = 65,61კპა** (**0,66** კგძ/სმ2)
- შინაგანი ხახუნის კუთხე **φ° = 17,5⁰**

გამოცდის შედეგები ასახულია ძვრის გრაფიკებზე და ერთვის დასკვნას.

თიხების სამ ნიმუშზე ჩატარდა კომპრესიული გამოცდა, 0,5 კგძ/სმ2 დატვირთვის საფეხურებით, P=4,0 კგძ/სმ2-მდე ვერტიკალურ დატვირთვებამდე აყვანით. ცდები შესრულდა ბუნებრივი სიმკვრივის და ტენიანობის ნიმუშებისთვის. დასაპროექტებელი შენობების საძირკვლებიდან მოსალოდნელი მაქსიმალური დატვირთვის გათვალისწინებით (P=2,0 კგძ/სმ2), გრუნტს მიეწოდა წყალი.

დეფორმაციის მოდულის საშუალო მნიშვნელობა, დატვირთვების საწყის ინტერვალში წყალგაჯერებულ მდგომარეობაში ტოლია

- **E= 22885 კპა** (**230** კგძ/სმ2).

ეს მნიშვნელობა მიღებული იქნება საანგარიშოდ.

ცდის მონაცემები ასახულია შესაბამის გრაფიკებზე და ერთვის დასკვნას.

ფენის სიმძლავრე -1,00-მ-დან ლოკაციების მიხედვით -6,00-9,00 მ-მდე (ასახულია ლითოლოგიურ ჭრლებზე);

აღნიშნული ფენა გამოყოფილია როგორც საინჟინრო გეოლოგიური ელემენტი - **I სგე.**

ფენა 3 - კენჭნაროვანი გრუნტი, სხვადასხვა ფრაქციის, ნაცრისფერი თიხაქვიშის შემავსებლით, ხრეშის (15%-მდე) და იშვიათად კაჭარის ჩანართებით, ძლიერ ტენიანი, ძლიერ კარბონატული.

ლაბორატორიულად განსაზღვრული იქნა გრანულომეტრული შედგენილობა. შედეგების საშუალო მნიშვნელობები მოცემულია ცხრ. #2-ში.

	ფრაქციების ზომა, მმ														
საშუალო	***>40***	***40***	***20***	***10***	***5***	***3***	***2***	***1***	***0,5***	***0,25***	***0,1***	***0,05***	***0,005***	***0,002***	***0,000***
	0,0	*18,4*	*11,9*	*10,4*	*10,7*	*6,9*	*5,4*	*7,2*	*6,8*	*5,8*	*5,9*	*3,3*	*3,8*	*2,3*	*1,4*

როგორც ცხრილიდან ჩანს 2 მმ-ზე მსხვილი ფრაქცია 2%-ზე მეტია, ამიტომ გრუნტი პნ 02.01-08-ის დანართი 1, ცხრ.3-ის მიხედვით კლასიფიცირდება როგორც **კენჭოვანი (ხვინჭოვანი) გრუნტი.**

ლაბორატორიულად განისაზღვრა შემავსებლის ფიზიკური თვისებები, რომლებიც მოცემულია წვემოთ ცხრილი #3-ში.

№№	ფიზიკური მახასიათებლები		განზ.	მიღებულ სიდიდეების დიაპაზონი	საშუალო (ნორმატიული) მნიშვნელობა
				ფენა 3	ფენა 3
1	პლასტიკურობის რიცხვი	I_p	ერთ.ნაწ	3,28-4,40	**3,98**
2	ტენიანობა	**W**	%	23,5-26,1	**25,4**
3	გრუნტის ნაწილაკების	ρ_s	გ/სმ³	2,68-2,71	**2,70**
4	დენადობის მაჩვენებელი	I_L	–	0,41-0,98	**0,78**
5	ტენიანობა დენადობის ზღვარზე	W_L	ერთ.ნაწ	25,76-26,94	**26,20**
6	ტენიანობა პლასტიკურობის ზღვარზე	W_p	ერთ.ნაწ	21,87-23,66	**22,22**

როგორც ამ შედეგებიდან ჩანს, შემავსებელი წარმოადგენს თიხაქვიშას, რადგან I_p=3,98;

ამრიგად ფენა წარმოადგენს **კენჭოვანი (ხვინჭოვანი) გრუნტს,** წარმოდგენილს თიხაქვიშის შემავსებლით, რომლის ბუნებრივი ტენიანობა **W**=25,4;

ფენის სიმძლავრე -6,00-9,00 მ-დან ლოკაციების მიხედვით -11,00-14,50 მ-მდე (ასახულია ლითოლოგიურ ჭრლებზე);

ფენა გაწყლიანებულია;

აღნიშნული ფენა გამოყოფილია როგორც საინჟინრო გეოლოგიური ელემენტი - **II სგე.**

ფენა -4 – არგილიტი, ელუვირებული ძირითადი ქანი, ოლიგოცენ-ქვედა მიოცენის ($P_3+N_1^1$ - „მაიკოპის წყება“, ე.წ. „ძირითადი თიხები“, მუქი ლურჯი-ნაცრისფერი, იშვიათად ძლიერ გამოფიტული და დანაპრალიანებული ქვიშაქვის ჩანართებით, არა კარბონატული. ამ წყების ნალექები გამოფიტულია და წარმოადგენს ძირითადი ქანის გამოფიტვის ქერქის გათიხებულ-დისპერსიულ ზონას. სიღრმის მატებასთან დამოკიდებულებაში აღინიშნება სიმტკიცის მატება, და შეიძლება აღვნიშნოთ, როგორც **არგილიტი, ელუვირებული ძირითადი ქანი, არგილიტით წარმოდგენილი.** თუმცა მთელ გამოკვლეულ სიღრმემდე (-40,0 მ) იგი გათიხებულია.

ლაბორატორიაში განისაზღვრა ფიზიკური თვისებების სრული კომპლექსი, რომლებიც მოცემულია ქვემოთ, #4 ცხრილში.

№№	ფიზიკური მახასიათებლები			განზ.	მიღებულ სიდიდეების დიაპაზონი	საშუალო (ნორმატიული) მნიშვნელობა
					ფენა 4	ფენა 4
1	პლასტიკურობის რიცხვი		I_p	ერთ.ნაწ	17,00-17,69	**17,40**
2	ტენიანობა		**W**	%	18,5-19,5	**18,9**
3	სიმკვრივე	გრუნტის	ρ	გ/სმ³	1,95-1,97	**1,96**
		მშრალი გრუნტის	ρ_d		1,63-1,67	**1,65**

		გრუნტის ნაწილა-კების	ρ_s	2,70-2,72	**2,71**
4	ფორიანობა		**n**	39,12-39,56	**39,15**
5	ფორიანობის კოეფიციენტი		**e**	0,627-0,655	**0,643**
6	დენადობის მაჩვენებელი		$\mathbf{I_L}$	-0,01-0,04	**-0,03**
7	ტენიანობის ხარისხი		$\mathbf{S_r}$	0,78-0,81	**0,80**
8	ტენიანობა დენადობის ზღვარზე		$\mathbf{W_L}$	ერთ.ნაწ	36,42-37,11	**36,81**
9	ტენიანობა პლასტიკურობის ზღვარზე		$\mathbf{W_p}$	ერთ.ნაწ	18,73-19,82	**19,42**

ორ ნიმუშზე, ჩატარდა ძვრაზე გამოცდა 1,0-2,0-3,0 კგძ/სმ2 ვერტიკალურ დატვირთვებზე და წყალგაჯერებულ მდგომარეობაში მიღებულია შემდეგი მნიშვნელობები:

- ხვედრითი შეჭიდულობა **C = 66,60 კპა** (**0,67** კგძ/სმ2)
- შინაგანი ხახუნის კუთხე **φ° = 17,95⁰**

გამოცდის შედეგები ასახულია ძვრის გრაფიკებზე და ერთვის დასკვნას.

ერთ ნიმუშზე ჩატარდა კომპრესიული გამოცდა, 0,5 კგძ/სმ2 დატვირთვის საფეხურებით, P=4,0 კგძ/სმ2-მდე ვერტიკალურ დატვირთვებამდე აყვანით. ცდები შესრულდა ბუნებრივი სიმკვრივის და ტენიანობის ნიმუშებისთვის. დასაპროექტებელი შენობების საძირკვლებიდან მოსალოდნელი მაქსიმალური დატვირთვის გათვალისწინებით (P=2,0 კგძ/სმ2), გრუნტს მიეწოდა წყალი.

დეფორმაციის მოდულის საშუალო მნიშვნელობა, წყალაგაჯერებულ მდგომარეობაში ტოლია

- **E= 22673 კპა** (**230** კგძ/სმ2).

ეს მნიშვნელობა მიღებული იქნება საანგარიშოდ.

ცდის მონაცემები ასახულია შესაბამის გრაფიკებზე და ერთვის დასკვნას.

სამ ნიმუშზე ჩატარდა გამოცდა სიმტკიცის განსაზღვრისთვის წინააღმდეგობა ერთღერძა კუმშვაზე და მიღებულია შემდეგი მნიშვნელობა

$$\mathbf{R_c = 1060\ კპა = 10,6\ (კგძ/სმ2)}$$

აღნიშნული ფენა გამოყოფილია, როგორც საინჟინრო გეოლოგიური ელემენტი - **III სგე.**

ფენის სიმძლავრე კენჭნაროვანი გრუნტის შემდეგ დაძიებულ -40,0 - მეტრამდე;

დასკვნები და რეკომენდაციები

- გეომორფოლოგიურად საკვლევი ტერიტორია მდებარეობს მდ.მტკვრის მარჯვენა ნაპირზე, 1 ჭალის ზედა ტერასაზე. რომელიც „დიღმის ველის“ სახელითაა ცნობილი.
- სსიპ გარემოს ეროვნული სააგენტოს გეოლოგიის დეპარტამენტის მიერ შედგენილი ანგარიშის მიხედვით, საპროექტო ტერიტორია მდებარეობს გეოლოგიური საფრთხეების

განვითარების დაბალი რისკის ზონაში. საინჟინრო გეოლოგიური თვალსაზრისით, უბანი არ ხასიათდება ისეთი არახელსაყრელი ფიზიკურ-გეოლოგიური მოვლენების არსებობით როგორიცაა მეწყერი, კარსტი, ეროზია, ჯდომადობა და სხვა. ტერიტორია განაშენიანებულია, კეთილმოწყობილია ქალაქის სამსახურების მიერ ყველა საინჟინრო და კომუნალური კომუნიკაციით და ნაკვეთის მესაკუთრეს მიერ, რაიმე დამატებითი საინჟინრო ღონისძიების გატარების საჭიროება არ არის.

- საინჟინრო-გეოლოგიური სირთულის მიხედვით საკვლევი რაიონი სამშენებლო ნორმებით 1.02.07.87წ. დანართი 10-ის მიხედვით, მიეკუთვნება II (საშუალოდ რთული) კატეგორიას;
- საკვლევ მოედანზე გეოლოგიურ ჭრილში (დაღმავალი ჭრილით) დაძიებულ სიღრმემდე გამოყოფილი იქნა გრუნტის 4 (ოთხი) ფენა და 3 (სამი) სგე;

ფენა - 1 - ნაყარი გრუნტი, ჰუმუსირებული ნიადაგის და ადგილობრივი თიხოვანი გრუნტის, შეუკავშირებელი და არაერთგვაროვანი ნაერთი. ფენა ფუძე-გრუნტად არ განიხილება და ამიტომ მისი თვისებები არ დასინჯულა. ფენის სიმძლავრე -0,00-მ-დან -1,0 მ-მდე.

ფენა - 2 - I სგე - თიხა, დელუვიური წარმოშობის, ყავისფერი, მყარი, მარილების ჩანაწინწკლებით და ბუდობებით, წვრილი ფრაქციის ღორღის მცირე ჩანართებით, პელიტური, ძლიერ კარბონატული. ბუნებრივ მდგომარეობაში: საშუალოდ კუმშვადი, კუმშვადობის კატეგორია II, წყალგაჯერებულ მდგომარეობაში: საშუალოდ კუმშვადი, კუმშვადობის კატეგორია III.

- ნიმუშიდან მომზადდა გამონატუტი, რომლის საერთო მინერალიზაციის სიდიდე - M = 2,13 გ/ლ ტოლია. ქიმიური შედგენილობით სულფატური კალციუმიან-ნატრიუმიან-მაგნიუმიანი ტიპით განისაზღვრება. წყალბად-იონების კონცენტრაციის მაჩვებელით რეაქცია ნეიტრალურია (pH = 7.16).
- გრუნტი „ძლიერ“ აგრესიულობას ავლენს პორტლანდცემენტის, შლაკოპორტლანდცემენტის და სულფატმედეგი მარკის ბეტონის მიმართ წყალშეღწევადობის მიუხედავად (იხ. აგრესიულობის ცხრილები). აგრეთვე, ქლორიდების შემცველობის თვალსაზრისითაც ხასიათდება „საშუალო“ აგრესიულობით.

ფენის სიმძლავრე -1,00-მ-დან ლოკაციების მიხედვით -6,00-9,00 მ-მდე (ასახულია ლითოლოგიურ ჭრლებზე);

ფენა - 3 – II სგე - კენჭოვანი (ხვინჭოვანი) გრუნტი, სხვადასხვა ფრაქციის, ნაცრისფერი თიხაქვიშის შემავსებლით, ხრეშის (15%-მდე) და იშვიათად კაჭარის ჩანართებით, ძლიერ ტენიანი, ძლიერ კარბონატული.

ფენის სიმძლავრე -6,00-9,00 მ-დან ლოკაციების მიხედვით -11,00-14,50 მ-მდე (ასახულია ლითოლოგიურ ჭრლებზე);

ფენა გაწყლიანებულია;

ფენა - 4 – III სგე – არგილიტი, ელუვირებული ძირითადი ქანი, ოლიგოცენ-ქვედა მიოცენის ($P_3+N_1^1$ - „მაიკოპის წყება“, ე.წ. „ძირითადი თიხები“, მუქი ლურჯი-ნაცრისფერი, ძლიერ გამოფიტული ქვიშაქვის ჩანართებით. ამ წყების ნალექები გამოფიტულია და წარმოადგენს ძირითადი ქანის გამოფიტვის ქერქის გათიხებულ-დისპერსიულ ზონას. სიღრმის მატებასთან დამოკიდებულებაში აღინიშნება სიმტკიცის მატება, და შეიძლება აღვნიშნოთ, როგორც **არგილიტი, ელუვირებული ძირითადი ქანი, არგილიტით წარმოდგენილი.** თუმცა მთელ გამოკვლეულ სიღრმემდე (-40,0 მ) იგი გათიხებულია.

- ქვემოთ, ცხრ. №5 მოცემულია სამივე სგე-ს გრუნტების ფიზიკურ-მექანიკური მახასიათებლების პარამეტრების საანგარიშო მნიშვნელობები მიღებული, როგორც ლაბორატორიული გამოკვლევებით, ასევე ს.ნ. და წ. “შენობების და ნაგებობების ფუძეები” (ᲡᲜ 02.01-08)-ის დანართი 2-ს და 3-ს ცხრილების მიხედვით.

№№	გრუნტის მახასიათებლები	საანგარიშო (ნორმატიული) მნიშვნელობები		
		სგე 1	სგე 2	სგე 3
1	სიმკვრივე ρ გ/სმ^3	1,96	2,00	1,96
2	ხვედრითი შეჭიდულობა c კპა (კგძ/სმ^2)	65,6 (0,.66)	21 (0,21)	66,60 (0.67)
3	შინაგანი ხახუნის კუთხე φ°	17,5^0	30^0	18^0
4	დეფორმაციის მოდული E მპა (კგძ/სმ^2)	230 (230)	40 (400)	26 (260)
5	პირობითი საანგარიშო წინაღობა R$_0$ კპა (კგძ/სმ2)	250 (2,5)	400 (4,0)	350 (3.,5)
6	პუასონის კოეფიციენტი , μ	0,42	0,27	0,42

შენიშვნა: საანგარიშო მნიშვნელობებში გამოყენებულია შემდეგი საიმედოობის კოეფიციენტები, მზიდუნარიანობის ანგარიშის დროს Yg(c) = 1,5, და Yg(ϕ) =1,15;

მოედნის ჰიდროგეოლოგიური პირობებიდან ავღნიშნავთ, რომ ჩვენს მიერ ჩატარებული კვლევის დროს, ყველა გაყვანილ ჭაბურღილში, გრუნტის წყალი გაიხსნა. გამოვლინება დაფიქსირდა ლოკაციების მიხედვით -10,50-9,00 მ სიღრმეზე და დგომა -8,00-9,00 მ მიწის დონიდან.

საერთო მინერალიზაციის სიდიდით - M = 3,16 გ/ლ - სინჯი მლაშე, მარილიანი წყლების (M > 3 გ/ლ) კატეგორიას მიეკუთვნება. ქიმიური შედგენილობით სინჯი სულფატურ-ჰიდროკარბონატული კალციუმიან-ნატრიუმიანია. წყალბად-იონების კონცენტრაციის მაჩვენებლით რეაქცია ნეიტრალურია (pH = 7.37).

განსახილველი წყლის სინჯი სულფატების შემცველობის მხრივ პორტლანდცემენტის მარკის ბეტონის მიმართ სხვადასხვა ხარისხის აგრესიულობით - „სუსტიდან“

„ძლიერამდე“ - ხასიათდება წყალშეღწევადობის მიუხედავად. რკინა- ბეტონის კონსტრუქციის არმატურაზე გაანალიზებული წყლის სინჯის აგრესიული ზემოქმედება მუდმივად წყალში დასველების პირობებში ფასდება როგორც “არა”, ხოლო პერიოდული დასველებით – “სუსტი”. იმავე გარემოს აგრესიული ზემოქმედების ხარისხი ნახშირბადიან ფოლადზე, გრუნტის წყლის დონის დაბლა სამშენებლო ნორმების და წესების ინსტრუქციის მიხედვით ფასდება როგორც “საშუალო”.

- ქვაბულის მოწყობის დროს, სადრენაჟე და წყალქცევითი სამუშაოების ჩატარებისთვის, გათვალისწინებული იყოს სნ და წ. 3.02.01-87 თავი 2-ის მოთხოვნები.
- პნ 01.01-09-ის („სეისმომედეგი მშენებლობა“) თანახმად, ქ.თბილისი მიეკუთნება 8 ბალიანი სეისმურობის ზონას. ამავე ნორმატიული დოკუმენტის ცხრილი 1-ის თანახმად,სეისმური თვისებების მიხედვით, უბანზე გავრცელებული გრუნტები მიეკუთნებიან:

- ა) ნაყარი (ფენა 1) -III კატეგორიას;
- ბ) დანარენი ფენები (ფენა 2 და 3)- II კატეგორიას;

მიწისძვრების ტალღების მაქსიმალური ჰორიზონტალური აჩქარების (სეისმურობის უგანზომილებო კოეფიციენტი) მახასიათებელი საკვლევ უბანზე 0,17;

- დამუშავების სიძნელის მიხედვით, უბანზე გავრცელებული გრუნტები, სნ და წ IV–2–82 I–I ცხრილის თანახმად, მიეკუთნებიან:

- ა) ნაყარი გრუნტი (ფენა 1) - სამივე სახეობით (ერთციცხვიანი ექსკავატორით, ბულდოზერით და ხელით) დამუშავებისას - II ჯგუფს, საშუალო სიმკვრივით 1800 კგ/მ^3 (რიგ.#24ა);

ბ) თიხა (ფენა 2) - ყველა სახის დამუშავებისას - III ჯგუფს (სნ და წ IV-2-82; რიგ. 33გ).

გ) კენჭოვანი გრუნტი (ფენა 3) - ყველა სახით დამუშავებისას 6-ბ-IV კატეგორიას;

დ) თიხა ძირითადი (ფენა 4) - ყველა სახით დამუშავებისას 8- д -IV კატეგორიას;

სნ და წ III-4-80-ის მე-9 თავი, ცხრილი #4

გრუნტის დასახელება	ფერდობის ციცაბო (მისი სიმაღლის შეფარდება და დასაწყისში) გათხრების სიღრმეზე, მ, მეტი აღარ		
	1.5 მეტრი	3,0 მეტრი	5,0 მეტრი
ნაყარი	1:0,67	1:1	1:1,25
ხრეში	1:0,5	1:1	1:1
თიხა	1:00	1:0,25	1:0,5

ინჟინერ-გეოლოგი: /ზ.ნაზღაიძე/

გამოყენებული ლიტერატურის სია

1. პნ 01.05-08 დაპროექტების ნორმების - „სამშენებლო კლიმატოლოგია". საქართველოს ეკ. განვითარების მინისტრის ბრძანება №1-1/1743, 2008 წლის 25 აგვისტო ქ. თბილისი.
2. პნ 02.01-08 სამშენებლო ნორმების და წესების - „შენობების და ნაგებობების ფუძეები". საქართველოს ეკონომიკური განვითარების მინისტრის ბრძანება №1-1/1924, 2008 წლის 17 სექტემბერი ქ. თბილისი.
3 . პნ 01.01-09 სამშენებლო ნორმების და წესების - „სეისმომედეგი მშენებლობა". საქართველოს ეკონომიკური განვითარების მინისტრის ბრძანება №1-1/2284, 2009 წლის 7 ოქტომბერი ქ. თბილისი.
4. დ.ჩხეიძე – საინჟინრო გეოლოგია – გამომცემლობა "განათლება"; 1979
5. ე.გამყრელიძე – სტრუქტურული გეოლოგიის მეთოდები – გამომცემლობა "განათლება"; 1979
6. ნ.ფოფორაძე – საქართველოს მინერალები და ქანები – საქართველოს ტექნიკური უნივერსიტეტი; 2012;
7. გ. ჯაფარიძე – ქ. თბილისის საინჟინრო გეოლოგიური პირობები

ლაბორატორიული კვლევის შედეგები (ქ. თბილისი, დავით აღმაშენებელის ხეივანი #200. სექტორი A. ს/კ: 01.10.06.005.007)

#	ნიმუშის აღების თარიღი	ცდის ჩატარების თარიღი	ჭაბ. №	ნიმუშის №	სიღრმე, მ	ნიმუშის ტიპი: მ-მონოლითი; დ-დაშლილი	ბუნებრივი ტენიანობა W, %	ფიზიკური თვისებები											მექანიკური თვისებები						
								პლასტიკურობა			სიმკვრივე, გ/სმ^3								ბუნებრივი				წყალგაჯერებული		
								დენადობის ზღვარი W_L, %	პლასტიკურობის ზღვარი W_p, %	პლასტიკურობის რიცხვი I_p	მინერალური ნაწილის, ρ_s	ბუნებრივი, ρ	ჩონჩხის, ρ_d	ფორიანობა, n %	ფორიანობის კოეფიციენტი, e	სრული ტენტევადობა, Wsat %	ტენიანობის ხარისხი, S_r	დენადობის მაჩვენებელი, I_L	წინააღმდეგობა ერთღერძა კუმშვაზე, Rc კპა	ჭრა: შინაგანი ხახუნის კუთხე, φ გრად.	ჭრა: შეჭიდულობა, C კპა	დეფორმაციის მოდული, E კპა	ჭრა: შინაგანი ხახუნის კუთხე, ϕ_w გრად.	ჭრა: შეჭიდულობა, C_w კპა	დეფორმაციის მოდული, E_w კპა
1	2	3	4	5	6	7	8	9	10	11	12	13	14	15	16	17	18	19	20	21	22	23	24	25	26
თიხა ყავისფერი, მყარი, ნაწილობრივ მარილის ბუდობებით და ჩანაწინწკლებით, წვრილი ღორღის 5%-მდე ჩანართებით, პელიტური, ძლიერ კარბონატული																									
1	08.05.2025	11.05.2025	1	1,1	6,0	მ	18,7	36,82	19,51	17,31	2,72	1,95	1,64	39,60	0,656	24,11	0,78	-0,05	-	19,87	66,37	-	17,12	64,91	-
2	08.05.2025	11.05.2025	1	1,2	7,0	მ	17,5	37,06	20,00	17,06	2,71	1,97	1,68	38,13	0,616	22,74	0,77	-0,15	-	-	-	25258	-	-	23514
3	08.05.2025	11.05.2025	2	2,1	8,0	მ	18,8	36,41	19,22	17,19	2,72	1,96	1,65	39,34	0,649	23,85	0,79	-0,02	-	20,11	68,32	-	18,23	66,74	-
4	10.05.2025	19.05.2025	3	3,1	5,0	მ	17,9	36,88	19,34	17,54	2,72	1,96	1,66	38,88	0,636	23,39	0,77	-0,08	-	-	-	24576	-	-	22307
5	12.05.2025	19.05.2025	5	5,1	5,0	მ	17,5	36,79	18,72	18,07	2,72	1,98	1,69	38,05	0,614	22,58	0,78	-0,07	-	19,55	67,23	-	17,06	65,18	-
6	12.05.2025	19.05.2025	5	5,2	7,0	მ	18,0	36,37	18,96	17,41	2,72	1,96	1,66	38,93	0,638	23,44	0,77	-0,06	-	-	-	24529	-	-	22835
საშუალო							**18,1**	**36,72**	**19,29**	**17,43**	**2,72**	**1,96**	**1,66**	**38,82**	**0,635**	**23,35**	**0,77**	**-0,07**	-	**19,84**	**67,31**	**24788**	**17,47**	**65,61**	**22885**
**კენჭნაროვანი გრუნტი, სხვადასხვა ფრაქციის, ნაცრისფერი თიხაქვიშის შემავსებლით, ხრეშის (15%-მდე) და იშვიათად კაჭარის ჩანართებით, ძლიერ ტენიანი, ძლიერ კარბონატული*																									
7	08.05.2025	12.05.2025	1	1,3	9,0	დ	25,1	26,94	23,66	3,28	2,68	-	-	-	-	-	-	0,43	-	-	-	-	-	-	-
8	08.05.2025	12.05.2025	1	1,4	13,0	დ	23,5	25,76	21,87	3,89	2,71	-	-	-	-	-	-	0,41	-	-	-	-	-	-	-
9	08.05.2025	12.05.2025	2	2,2	12,0	დ	25,8	25,93	21,91	4,02	2,69	-	-	-	-	-	-	0,97	-	-	-	-	-	-	-
10	10.05.2025	20.05.2025	3	3,2	9,0	დ	26,1	26,44	22,04	4,40	2,70	-	-	-	-	-	-	0,92	-	-	-	-	-	-	-
11	10.05.2025	20.05.2025	4	4,1	7,0	დ	25,9	25,97	21,91	4,06	2,70	-	-	-	-	-	-	0,98	-	-	-	-	-	-	-
12	13.05.2025	20.05.2025	5	5,3	12,0	დ	26,0	26,15	21,91	4,24	2,69	-	-	-	-	-	-	0,96	-	-	-	-	-	-	-
საშუალო							**25,4**	**26,20**	**22,22**	**3,98**	**2,70**	-	-	-	-	-	-	**0,78**	-	-	-	-	-	-	-

შპს წყალი და გრუნტი
ს/კ 436046574
ტელ.: +995 577 75 48 92
ელ-ფ: infowaterandsoil@gmail.com

WATER AND SOIL LLC
I/C 436046574
TEL.: +995 577 75 48 92
E-mail: infowaterandsoil@gmail.com

ლაბორატორიული კვლევის შედეგები (ქ. თბილისი, დავით აღმაშენებელის ხეივანი #200. სექტორი A. ს/კ: 01.10.06.005.007)

#	ნიმუშის აღების თარიღი	ცდის ჩატარების თარიღი	ჭაბ. №	ნიმუშის №	სიღრმე, მ	ნიმუშის ტიპი: მ-მონოლითი; დ-დაშლილი	ბუნებრივი ტენიანობა W, %	ფიზიკური თვისებები												მექანიკური თვისებები						
								პლასტიკურობა			სიმკვრივე, გ/სმ³									ბუნებრივი				წყალგაჯერებული		
								დენადობის ზღვარი W_L, %	პლასტიკურობის ზღვარი W_p, %	პლასტიკურობის რიცხვი I_p	მინერალური ნაწილის, ρ_s	ბუნებრივი, ρ	ჩონჩხის, ρ_d	ფორიანობა, n %	ფორიანობის კოეფიციენტი, e	სრული ტენტევადობა, Wsat %	ტენიანობის ხარისხი, S_r	დენადობის მაჩვენებელი, I_L	წინააღმდეგობა ერთღერძა კუმშვაზე, Rc კპა	ჭრა		დეფორმაციის მოდული, E კპა	ჭრა		დეფორმაციის მოდული, E_w კპა
																					მინგრევი ხახუნის კუთხე, ф გრად.	მეჭიდულობა, C კპა		მინგრევი ხახუნის კუთხე, $ф_w$ გრად.	მეჭიდულობა, C_w კპა	
1	2	3	4	5	6	7	8	9	10	11	12	13	14	15	16	17	18	19	20	21	22	23	24	25	26
არგილიტი ელუვირებული გათიხებული, მყარი, მუქი ნაცრისფერი, თხელ და საშუალო შრეებრივი, იშვიათად ძლიერ გამოფიტული და ძლიერ დანაპრალიანებული ქვიშაქვის შუაშრეებით, არა კარბონატული																										
13	08.05.2025	13.05.2025	1	1.5	19,0	მ	19,0	37,11	19,66	17,45	2,72	1,97	1,66	39,14	0,643	23,64	0,80	-0,04	958	-	-	-	-	-	-
14	09.05.2025	13.05.2025	1	1.6	26,0	მ	19,5	36,82	19,82	17,00	2,70	1,95	1,63	39,56	0,655	24,25	0,80	-0,02	-	-	-	-	-	-	-
15	09.05.2025	13.05.2025	1	1.7	33,0	მ	19,1	36,75	19,35	17,40	2,72	1,97	1,65	39,19	0,644	23,69	0,81	-0,01	1058	-	-	-	-	-	-
16	09.05.2025	18.05.2025	2	2.3	18,0	მ	18,3	36,42	18,73	17,69	2,71	1,97	1,67	38,55	0,627	23,15	0,79	-0,02	-	20,18	69,02	-	18,07	66,92	-
17	09.05.2025	18.05.2025	2	2.4	28,0	მ	18,8	36,99	19,41	17,58	2,71	1,96	1,65	39,12	0,643	23,71	0,79	-0,03	-	-	-	24355	-	-	22673
18	10.05.205	19.05.2025	3	3.3	22,0	მ	18,5	37,05	19,43	17,62	2,72	1,96	1,65	39,19	0,644	23,69	0,78	-0,05	-	20,05	68,34	-	17,83	66,27	-
19	13.05.2025	19.05.2025	5	5.4	37,0	მ	19,3	36,56	19,51	17,05	2,72	1,97	1,65	39,31	0,648	23,81	0,81	-0,01	1164	-	-	-	-	-	-
საშუალო							**18,9**	**36,81**	**19,42**	**17,40**	**2,71**	**1,96**	**1,65**	**39,15**	**0,643**	**23,71**	**0,80**	**-0,03**	**1060**	**20,12**	**68,68**	**24355**	**17,95**	**66,60**	**22673**

*შენიშვნა: * მონაცემები მოცემულია შემავსებელისათვის; ნიმუში 1.2, 3.1, 2.4 და 5.2 - ბუნებრივ მდგომარეობაში: საშუალოდ კუმშვადი, კუმშვადობის კატეგორია II, წყალგაჯერებულ მდგომარეობაში: საშუალოდ კიმშვადი, კუმშვადობის კატეგორია III.*

შპს "წყალი და გრუნტის" დირექტორი **მარინე მარდალეიშვილი**

შპს "წყალი და გრუნტი" 436046574 "WATER AND SOIL" LLC

შპს წყალი და გრუნტი
ს/კ 436046574
ტელ.: +995 577 75 48 92
ელ-ფ: infowaterandsoil@gmail.com

WATER AND SOIL LLC
I/C 436046574
TEL.: +995 577 75 48 92
E-mail: infowaterandsoil@gmail.com

ქ. თბილისი, დავით აღმაშენებელის ხეივანი #200. სექტორი A. ს/კ: 01.10.06.005.007
გრუნტების გრანულომეტრიული შედგენილობის ჯამური ცხრილი

##	ნიმუშის აღების თარიღი	ცდის ჩატარების თარიღი	ჭაბურღილი №	ნიმუშის №	სიღრმე, მ	საცერზე დარჩენილი ფრაქციის % / საცერში გასულიფრაქციების ჯამური %														
						0,000	0,002	0,005	0,05	0,1	0,25	0,5	1	2	3	5	10	20	40	100
1	2	3	4	5	6	7	8	9	10	11	12	13	14	15	16	17	18	19	20	21
1	08.05.2025	12.05.2025	1	1,3	9,0	1,0	3,5	5,4	4,2	7,6	6,5	8,0	8,4	4,6	4,8	9,7	9,3	11,3	15,7	0,0
						0,0	1,0	4,5	9,9	14,1	21,7	28,2	36,2	44,6	49,2	54,0	63,7	73,0	84,3	100,0
2	08.05.2025	12.05.2025	1	1,4	13,0	1,5	2,6	4,7	2,2	5,7	3,7	4,2	6,2	3,1	5,2	10,6	11,5	15,3	23,5	0,0
						0,0	1,5	4,1	8,8	11,0	16,7	20,4	24,6	30,8	33,9	39,1	49,7	61,2	76,5	100,0
3	08.05.2025	12.05.2025	2	2,2	12,0	2,1	2,7	5,7	2,9	6,3	7,2	6,7	7,5	6,1	7,9	12,7	12,4	8,6	11,2	0,0
						0,0	2,1	4,8	10,5	13,4	19,7	26,9	33,6	41,1	47,2	55,1	67,8	80,2	88,8	100,0
4	10.05.2025	19.05.2025	3	3,2	9,0	1,8	1,6	2,3	3,4	5,2	6,8	8,8	7,9	6,3	7,1	10,2	8,5	10,8	19,3	0,0
						0,0	1,8	3,4	5,7	9,1	14,3	21,1	29,9	37,8	44,1	51,2	61,4	69,9	80,7	100,0
5	10.05.2025	19.05.2025	4	4,1	7,0	0,9	1,4	2,3	3,8	5,6	4,8	6,1	5,8	6,1	8,5	9,2	10,4	13,4	21,7	0,0
						0,0	0,9	2,3	4,6	8,4	14,0	18,8	24,9	30,7	36,8	45,3	54,5	64,9	78,3	100,0
6	10.05.2025	19.05.2025	5	5,3	12,0	1,1	1,8	2,6	3,4	4,8	5,5	6,7	7,5	6,1	7,7	11,5	10,4	12,1	18,8	0,0
						0,0	1,1	2,9	5,5	8,9	13,7	19,2	25,9	33,4	39,5	47,2	58,7	69,1	81,2	100,0

შპს "წყალი და გრუნტის" დირექტორი

Marine Mardashova 51001006017
Digitally signed by Marine Mardashova
Date: 2025.05.21 23:34:54

მარინე მარდაშოვა

შპს წყალი და გრუნტი 436046574 WATER AND SOIL LLC

წინასწარმდებობა ერთღერძა კუმშვაზე

აღგილმდებარეობა:				პროექტი				ს/გ კვლევა	
ქ. თბილისი, დავით აღმაშენებელის ხეივანი №200. სექტორი . ს/კ: 01.10.06.005.007				ჭაბურღილი №				1	
გრუნტის აღწერა:				ნიმუშის №				1.5	
არგილიტი ელუვირებული გათიხებული, მყარი, მუქი ნაცრისფერი, თხელ და საშუალო შრეებრივი, ოშვიათად ძლიერ გამოფიტული და ძლიერ დანაპრალიანებული ქვიშაქვის შუაშრეებით, არა კარბონატული				სიღრმე, მ				19,00	
გამოცდის მეთოდი:		**ГОСТ 21153.2-84**		ნიმუშის აღების თარიღი / გამოცდის თარიღი				08.05.2025/13.05.2025	
მიწ. ნაწილის სიმკვრივე, ρ_s გ/სმ³			**2,72**	**ტენიანობა, W** %					19,0
სიმკვრივე, ρ გ/სმ³			**1,97**	**წყალგაჯერების ხარისხი, G**					**0,80**
რიგითი №	ნიმუშის №	ზომა, სმ			წართი, სმ²	შეფარდება, m=h/d	მასშტაბური კოეფიციენტი, $K_в$	მრღვევი ძალა, კნ	სიმტკიცე სტანდარტით, $\sigma_{сж}$ კპა
		დიამეტრი		სიმაღლე, h					
ბუნებრივ მდგომარეობაში									
1	1.5¹	5,96		7,60	27,88	1,28	0,88	284	892
2	1.5²	4,68		6,90	17,20	1,47	0,91	179	950
3	1.5³	5,48		6,72	23,60	1,23	0,87	277	1017
4	1.5⁴	4,70		8,48	17,34	1,80	0,97	175	982
5	1.5⁵	4,80		6,74	18,10	1,40	0,90	184	914
6	1.5⁶	5,89		6,10	27,24	1,04	0,81	334	993
								საშუალო მნიშვნელობა, R_c	**958**
									დაამტკიცა
									მარდაშოვა

წინააღმდეგობა ერთღერძა კუმშვაზე

ადგილმდებარეობა:					პროექტი		ს/გ კვლევა		
ქ. თბილისი, დავით აღმაშენებელის ხეივანი №200. სექტორი . ს/კ: 01.10.06.005.007					ჭაბურღილი №		1		
გრუნტის აღწერა:					ნიმუშის №		1.7		
არგილიტი ელუვირებული გათიხებული, მყარი, მუქი ნაცრისფერი, თხელ და საშუალო შრეებრივი, იშვიათად ძლიერ გამოფიტული და ძლიერ დანაპრალიანებული ქვიშაქვის შუაშრეებით, არა კარბონატული					სიღრმე, მ		33,00		
გამოცდის მეთოდი:			**ГОСТ 21153.2-84**		ნიმუშის აღების თარიღი / გამოცდის თარიღი		09.05.2025/13.05.2025		
მინ. ნაწილის სიმკვრივე, ρ_s გ/სმ³				**2,72**	ტენიანობა, **W** %				19,1
სიმკვრივე, ρ გ/სმ³				**1,97**	წყალგაჯერების ხარისხი, **G**				**0,81**
რიგითი №	ნიმუშის №	ზომა, სმ			ფართი, სმ²	შეფარდება, m=h/d	მასშტაბური კოეფიციენტი, $K_в$	მრღვევი ძალა, კნ	სიმტკიცე სტანდართით, $\sigma_{сж}$ კპა
		დიამეტრი		სიმაღლე, h					
ბუნებრივ მდგომარეობაში									
1	1.7^{1}	4,39		6,66	15,17	1,52	0,92	179	1089
2	1.7^{2}	5,41		6,68	22,96	1,23	0,87	290	1095
3	1.7^{3}	5,94		7,86	27,68	1,32	0,88	327	1046
4	1.7^{4}	5,30		8,10	22,10	1,53	0,93	252	1054
5	1.7^{5}	5,62		8,53	24,79	1,52	0,92	265	989
6	1.7^{6}	4,20		8,49	13,83	2,02	0,99	150	1075
								საშუალო მნიშვნელობა, R_c	**1058**
								დაამტკიცა	
								მარდაშოვა	

წინააღმდეგობა ერთღერძა კუმშვაზე

ადგილმდებარეობა:					პროექტი			ს/გ კვლევა	
ქ. თბილისი, დავით აღმაშენებლის ხეივანი №200. სექტორი . ს/კ: 01.10.06.005.007					ჭაბურღილი №			5	
გრუნტის აღწერა:					ნიმუშის №			5.4	
არგილიტი ელუვირებული გათიხებული, მყარი, მუქი ნაცრისფერი, თხელ და საშუალო შრეებრივი, იშვიათად ძლიერ გამოფიტული და ძლიერ დანაპრალიანებული ქვიშაქვის შუაშრეებით, არა კარბონატული					სიღრმე, მ			37,00	
გამოცდის მეთოდი:			**ГОСТ 21153.2-84**		ნიმუშის აღების თარიღი / გამოცდის თარიღი			12.05.2025/19.05.2025	
მინ. ნაწილის სიმკვრივე, ρ_s გ/სმ³				**2,72**	ტენიანობა, **W** %				19,3
სიმკვრივე, ρ გ/სმ³				**1,97**	წყალგაჯერების ხარისხი, **G**				**0,81**
რიგითი №	ნიმუშის №	ზომა, სმ			ფართი, სმ²	შეფარდება, m=h/d	მასშტაბური კოეფიციენტი, $K_в$	მრღვევი ძალა, კნ	სიმტკიცე სტანდარტით, $\sigma_{сж}$ კპა
		დიამეტრი		სიმაღლე, h					
ბუნებრივ მდგომარეობაში									
1	5.4¹	4,18		7,20	13,73	1,72	0,96	166	1157
2	5.4²	4,74		7,53	17,68	1,59	0,94	232	1232
3	5.4³	5,75		7,64	25,97	1,33	0,89	320	1092
4	5.4⁴	5,86		7,68	26,97	1,31	0,88	353	1155
5	5.4⁵	5,87		6,73	27,05	1,15	0,84	382	1193
6	5.4⁶	5,47		7,89	23,47	1,44	0,91	298	1155
საშუალო მნიშვნელობა, R_c									**1164**
								დაამტკიცა	
								მარდაშოვა	

ქანების კომპრესიაზე გამოცდის შედეგები

პროექტი	ს/გ კვლევა	ადგილმდებარეობა:		გრანულომეტრიული შედგენილობა			გრუნტის ფიზიკური მაჩვენებლები	
		ქ. თბილისი, დავით აღმაშენებელის ხეივანი №200. სექტორი . ს/კ: 01.10.06.005.007		ხრეში	>2.0	-	ბუნებრივი ტენიანობა, W %	18,0
ჭაბურღილი №	5	ქანის აღწერა:		ქვიშა	0.05-2.0	-	მინერალური ნაწილის სიმკვრივე, ρs გ/სმ³	2,72
ნიმუშის №	5.2	თიხა ყავისფერი, მყარი, ნაწილობრივ მარილის ბუდობებით და ჩანაწინწკლებით, წვრილი ღორღის 5%-მდე ჩანართებით, პელიტური, ძლიერ კარბონატული		მტვერი	0.005-0.05	-	სიმკვრივე, ρ გ/სმ³	1,96
სიღრმე, მ	7,0			თიხა	<0.005	-	ჩონჩხის სიმკვრივე, ρgr გ/სმ³	1,66
ნიმუშის აღების თარიღი / ცდის თარიღი:	12.05.2025/19.05.2025		ცდის მეთოდი: ГОСТ 23908-79	ჯდენადობა და გაჯირჯვება			პლასტიკურობის ზედა ზღვარი, W_L %	36,37

გრუნტების ფიზიკური მაჩვენებლები	რგოლი № 1		რგოლი № 2		ჯდენადობა და გაჯირჯვება		პლასტიკურობის ქვედა ზღვარი, W_P %	18,96
	ცდამდე	ცდის შემდეგ	ცდამდე	ცდის შემდეგ	თავისუფალი გაჯირჯვება, δ %	-	პლასტიკურობის რიცხვი, I_P	17,41
რგოლის სიმაღლე, H მმ	24,1		25,0		გაჯირჯვების წნევა, P_{sw} კპა	-	წყალგაჯერების ხარისხი, S_r	0,77
რგოლის დიამეტრი, D მმ	87,2		87,0					
რგოლის წონა, Q გრ	186,3		196,9					
წონა რგოლი + გრუნტი, Q_1 გრ	468,39	468,39	501,58	493,61				
წონა რგოლი + მშრალი გრუნტი, Q_2 გრ		425,35		443,72				
ტენიანობა, W %	18,00	18,00	23,44	20,21				
სიმკვრივე, ρ გ/სმ³	1,96	2,04	2,05	2,11				
ჩონჩხის სიმკვრივე, $ρ_d$ გ/სმ³	1,66	1,73	1,66	1,76				
ფორიანობა, n %	38,93	36,56	38,93	35,47				
ფორიანობის კოეფიციენტი, e	0,638	0,576	0,638	0,550				
წყალგაჯერების ხარისხი, S_r	0,77	0,85	1,00	1,00				
კონსისტენციის მაჩვენებელი, I_L	-0,06	-0,06	0,26	0,07				

კომპრესიული მრუდი

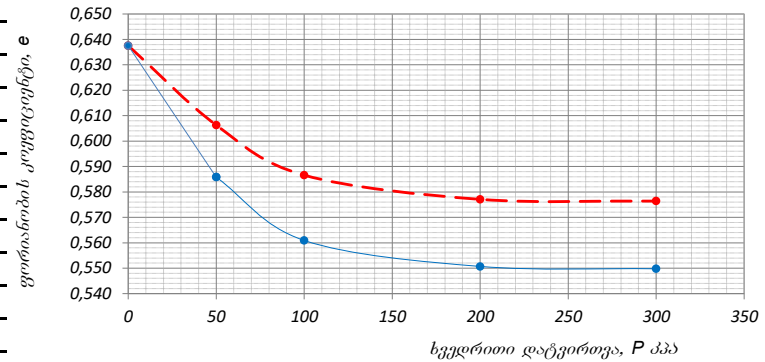

დეფორმაციის მრუდი

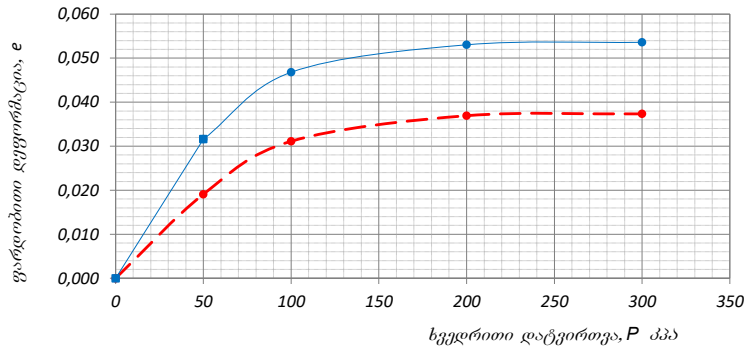

კომპრესიული გამოცდის შედეგები

ხვლასწყვის №	რგოლის №	ხვედრითი დატვირთვა, P კპა	აბს. დეფორმაცია, Δh მმ	შესწორ. დეფორმაცია, (Δh+γ) მმ	ფარდობითი დეფორმაცია ε	ფორიანობის კოეფიციენტი, e	ჩონჩხის სიმკვრივე, r_d გ/სმ³	შეკუმშვადობის კოეფიციენტი, a კპა⁻¹	დეფორმაციის ლოკ. მოდული, E კპა	b	დეფორმაციის ლოკ. მოდული, E_0 კპა	m_k	დეფ. მოდული m_k-თა, E_0 კპა
1	1	0,0	0,000	0,000	0,000	0,638	1,66	-	-	0,4	-	3,56	
		50,0	0,470	0,460	0,019	0,606	1,69	0,0006	2620		1048		
		100,0	0,760	0,750	0,031	0,587	1,71	0,0004	4155		1662		
		200,0	0,900	0,890	0,037	0,577	1,72	0,0001	17214		6886		24529
		300,0	0,910	0,900	0,037	0,576	1,73	0,0000	241000		96400		
2	2	0,0	0,000	0,000	0,000	0,638	1,66	-	-		-	3,56	
		50,0	0,800	0,790	0,032	0,586	1,72	-	-		-		
		100,0	1,180	1,170	0,047	0,561	1,74	0,0005	3289		1316		
		200,0	1,336	1,326	0,053	0,551	1,75	0,0001	16026		6410		22835
		300,0	1,350	1,340	0,054	0,550	1,76	0,0000	178571		71429		

შენიშვნა:	გამოცდის პირობები:	
	რგოლი № 1	- წინასწარი წყალგაჯერების გარეშე
	რგოლი № 2	- წყალგაჯერებული არეტირის ქვეშ, თავისუფალი გაჯირჯვების შესაძლებლობის გარეშე

დაამტკიცა

მარდაშოვა

გრუნტების ძვრაზე გამოცდის ლაბორატორიული შედეგები

ადგილმდებარეობა:		პროექტი	ს/გ კვლევა
ქ. თბილისი, დავით აღმაშენებელის ხეივანი №200. სექტორი . ს/კ: 01.10.06.005.007			
ქანის აღწერა:		ჭაბურღილი №	5
თიხა ყავისფერი, მყარი, ნაწილობრივ მარილის ბუდობებით და ჩანაწინწკლებით, წვრილი ღორღის 5%-მდე ჩანართებით, პელიტური, ძლიერ კარბონატული		ნიმუშის №	5,1
		სიღრმე, მ	5
		ნიმუშის აღების თარიღი / ცდის თარიღი	12.05.2025/19.05.2025

გამოცდის მეთოდი:	ГОСТ 12248-78	გამოცდის რეჟიმი:	კონსოლიდირებული (ნელი) ჭრა

ვერტიკალური დატვირთვა, P კპა	ძერის ძალა, τ კპა	მიბაგანი ხახუნის კოეფიციენტი, tgφ°	მიბაგანი ხახუნის კუთხე, φ°	მიბაგანი ხახუნის კუთხე, C კპა	განსაზღვრულია	ბუნებრივი ტენიანობა, W %	სიმკვრივე, გ/სმ³		ფორიანობა, n %	ფორიანობის კოეფიციენტი, e	წყალშთანთქმა ხარისხი, S_r	პლასტიკურობის ზღვრები, %		პლასტიკურობის რიცხვი, I_P	კონსისტენციის მაჩვენებელი, I_L
							მინერალური ნაწ., r_s	ტენიანის, r	მშრალის, r_d			ზღვა, W_L	ქვედა, W_P		
ბუნებრივი ტენიანობის პირობებში					ბუნებრივი	17,5	2,72	1,98	1,69	38,05	0,614	0,78	36,8	18,7	18,1	-0,07
50,0	84,99	0,355	19,55	67,23	წყალგაჯერებული	17,6		1,98	1,69	38,05	0,614	0,78				-0,06
100,0	102,74															
200,0	138,25															
300,0	173,76															
წყალგაჯერებულ მდგომარეობაში															
50,0	80,52	0,307	17,06	65,18												
100,0	95,87															
200,0	126,56															
300,0	157,24															

გრანულომეტრიული შედგენილობა, %		
ხრეში	>2.0	
ქვიშა	2.0-0.063	
მტვერი	0.063-0.002	
თიხა	<0.002	

შენიშვნა:

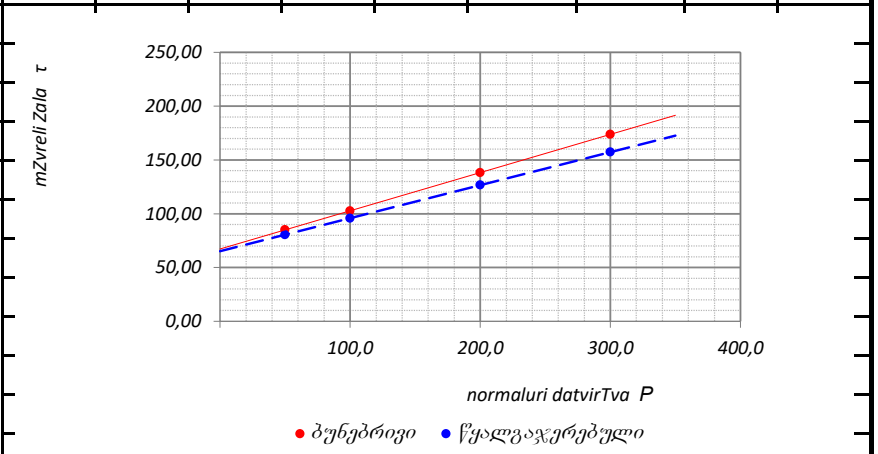

დაამტკიცა

მარდაშოვა

ქანების კომპრესიაზე გამოცდის შედეგები

პროექტი	ს/გ კვლევა	აღგილმდებარეობა:	
		ქ. თბილისი, დავით აღმაშენებელის ხეივანი №200. სექტორი . ს/კ: 01.10.06.005.007	

ბრაზილიმეტრიული შედგენილობა			გრუნტის ფიზიკური მაჩვენებლები	
ხრეში	>2.0	-	ბუნებრივი ტენიანობა, W %	17,5
ქვიშა	0.05-2.0	-	მინერალური ნაწილის სიმკვრივე, ρs გ/სმ³	2,71
მტვერი	0.005-0.05	-	სიმკვრივე, ρ გ/სმ³	1,97
თიხა	<0.005	-	ჩონჩხის სიმკვრივე, ρ_d გ/სმ³	1,68
ჯდენადობა და გაჯირჯვება			პლასტიკურობის ზღვა ზღვარი, W_L %	37,06
დაჯდომად. საწყისი დაწნევა, P_s კპა	37,5		პლასტიკურობის ქვედა ზღვარი, W_p %	20
თავისუფალი გაჯირჯვება, δ %	-		პლასტიკურობის რიცხვი, I_p	17,06
გაჯირჯვების წნევა, P_sw კპა	-		წყალგაჯერების ხარისხი, S_r	0,77

ნიმუშის №:	1.2	ქანის აღწერა:	თიხა ყავისფერი, მყარი, ნაწილობრივ მარილის ბუდობებით და ჩანაწინწკლებით, წვრილი ღორღის 5%-მდე ჩანართებით, პელიტური, ძლიერ კარბონატული
სიღრმე, მ	7,0		
ნიმუშის აღების თარიღი / ცდის თარიღი:	08.05.2025/11.05.205	ცდის მეთოდი:	ГОСТ 23908-79

გრუნტების ფიზიკური მაჩვენებლები	რგოლი № 1		რგოლი № 2	
	ცდამდე	ცდის შემდეგ	ცდამდე	ცდის შემდეგ
რგოლის სიმაღლე, H მმ	24,1		25,0	
რგოლის დიამეტრი, D მმ	87,2		87,0	
რგოლის წონა, Q გრ	186,3		196,9	
წონა რგოლი + გრუნტი, Q_1 გრ	469,82	469,82	502,70	494,80
წონა რგოლი + მშრალი გრუნტი, Q_2 გრ		427,60		446,03
ტენიანობა, W %	17,50	17,50	22,74	19,57
სიმკვრივე, ρ გ/სმ³	1,97	2,04	2,06	2,12
ჩონჩხის სიმკვრივე, $ρ_d$ გ/სმ³	1,68	1,74	1,68	1,77
ფორიანობა, n %	38,13	35,87	38,13	34,66
ფორიანობის კოეფიციენტი, e	0,616	0,559	0,616	0,530
წყალგაჯერების ხარისხი, S_r	0,77	0,85	1,00	1,00
კონსისტენციის მაჩვენებელი, I_L	-0,15	-0,15	0,16	-0,03

კომპრესიული გამოცდის შედეგები

ხელსაწყოს №	რგოლის №	ხვედრითი დატვირთვა P კპა	აბს. დეფორმაცია, Δh მმ	შეწორ. დეფორმაცია, (Δh-γ) მმ	ფარდობითი დეფორმაცია, ε	ფორიანობის კოეფიციენტი, e	ჩონჩხის სიმკვრივე, r_d გ/სმ³	შეკუმშვადობის კოეფიციენტი, a კპა⁻¹	დეფორმაციის ლოკ. მოდული, E კპა	b	დეფორმაციის ლოკ. მოდული, E_0 კპა	m_k	დეფ. მოდული m_k-ით, E_0 კპა
1	1	0,0	0,000	0,000	0,000	0,616	1,68	-	-	0,4	-	3,67	
		50,0	0,450	0,440	0,018	0,587	1,71	0,0006	2739		1095		
		100,0	0,710	0,700	0,029	0,569	1,73	0,0003	4635		1854		
		200,0	0,850	0,840	0,035	0,560	1,74	0,0001	17214		6886		25258
		300,0	0,860	0,850	0,035	0,559	1,74	0,0000	241000		96400		
2	2	0,0	0,000	0,000	0,000	0,616	1,68	-	-		-	3,67	
		50,0	0,800	0,790	0,032	0,565	1,73	-	-		-		
		100,0	1,180	1,170	0,047	0,541	1,76	0,0005	3289		1316		
		200,0	1,336	1,326	0,053	0,531	1,77	0,0001	16026		6410		23514
		300,0	1,340	1,330	0,053	0,530	1,77	0,0000	625000		250000		

კომპრესიული მრუდი

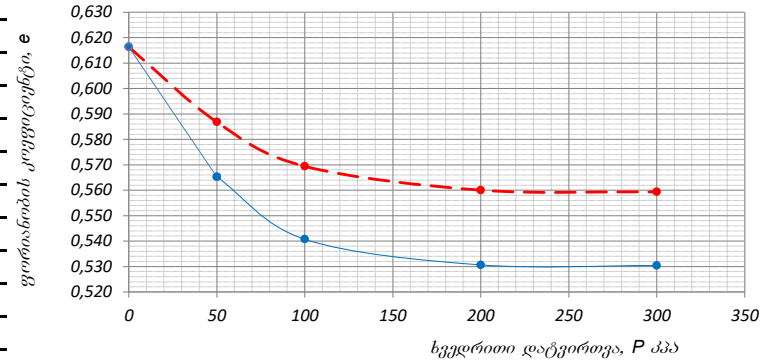

დეფორმაციის მრუდი

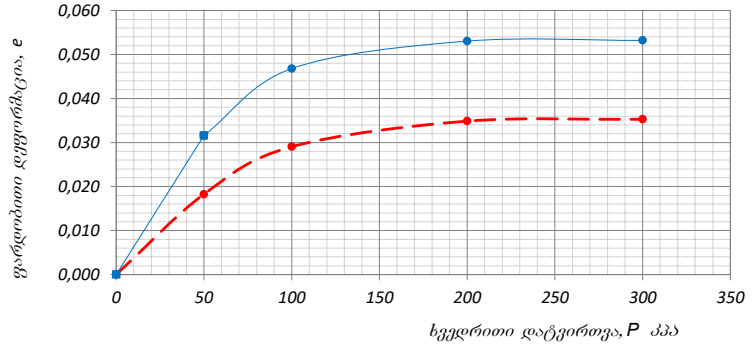

შენიშვნა:	გამოცდის პირობები:	რგოლი № 1 - წინასწარი წყალგაჯერების გარეშე	დაამტკიცა
		რგოლი № 2 - წყალგაჯერებული არეტირის ქვეშ, თავისუფალი გაჯირჯვების შესაძლებლობის გარეშე	მარდაშოვა

ქანების კომპრესიაზე გამოცდის შედეგები

პროექტი	ს/გ კვლევა	ადგილმდებარეობა:	
		ქ. თბილისი, დავით აღმაშენებელის ხეივანი №200. სექტორი . ს/კ: 01.10.06.005.007	
ჭაბურღილი №	2	ქანის აღწერა:	
ნიმუშის №	2.4	არგილიტი ელუვირებული გათიხებული, მყარი, მუქი ნაცრისფერი, თხელ და საშუალო შრეებრივი, იშვიათად ძლიერ გამოფიტული და ძლიერ დანაპრალიანებული ქვიშაქვის შუაშრეებით, არა კარბონატული	
სიღრმე, მ	28,0		
ნიმუშის აღების თარიღი / ცდის თარიღი:		09.05.2025/18.05.2025	ცდის მეთოდი: **ГОСТ 23908-79**

გრანულომეტრიული შედგენილობა		
ხრეში	>2.0	-
ქვიშა	0.05-2.0	-
მტვერი	0.005-0.05	-
თიხა	<0.005	-

გრუნტის ფიზიკური მაჩვენებლები	
ბუნებრივი ტენიანობა, W %	**18,8**
მინერალური ნაწილის სიმკვრივე, ρs გ/სმ^3	**2,71**
სიმკვრივე, ρ გ/სმ^3	**1,96**
ჩონჩხის სიმკვრივე, $\rho_{დ}$ გ/სმ^3	**1,65**
პლასტიკურობის ზედა ზღვარი, W_L %	**36,99**
პლასტიკურობის ქვედა ზღვარი, W_P %	**19,41**
პლასტიკურობის რიცხვი, I_P	**17,58**
წყალგაჯერების ხარისხი, S_r	**0,79**

ჯდენადობა და გაჯირჯვება	
დაჯდომად. საწყისი დაწნევა, P_S კპა	**37,5**
თავისუფალი გაჯირჯვება, δ %	-
გაჯირჯვების წნევა, P_{sw} კპა	-

გრუნტების ფიზიკური მაჩვენებლები	რგოლი № 1		რგოლი № 2	
	ცდამდე	ცდის შემდეგ	ცდამდე	ცდის შემდეგ
რგოლის სიმაღლე, H მმ	**24,1**		**25,0**	
რგოლის დიამეტრი, D მმ	**87,2**		**87,0**	
რგოლის წონა, Q გრ	**186,3**		**196,9**	
წონა რგოლი + გრუნტი, Q_1 გრ	**468,39**	**468,39**	**500,19**	**492,29**
წონა რგოლი + მშრალი გრუნტი, Q_2 გრ		**423,74**		**442,05**
ტენიანობა, W %	**18,80**	**18,80**	**23,71**	**20,49**
სიმკვრივე, ρ გ/სმ^3	**1,96**	**2,03**	**2,04**	**2,10**
ჩონჩხის სიმკვრივე, ρ_d გ/სმ^3	**1,65**	**1,71**	**1,65**	**1,74**
ფორიანობა, n %	**39,12**	**36,89**	**39,12**	**35,70**
ფორიანობის კოეფიციენტი, e	**0,643**	**0,585**	**0,643**	**0,555**
წყალგაჯერების ხარისხი, S_r	**0,79**	**0,87**	**1,00**	**1,00**
კონსისტენციის მაჩვენებელი, I_L	**-0,03**	**-0,03**	**0,24**	**0,06**

კომპრესიული გამოცდის შედეგები

ხელსაწყოს №	რგოლის №	ხვედრითი დატვირთვა, **P** კპა	აბს. დეფორმაცია, **Δh** მმ	შესწორ. დეფორმაცია, **(Δh-γ)** მმ	ფარდობითი დეფორმაცია, **ε**	ფორიანობის კოეფიციენტი, **e**	ჩონჩხის სიმკვრივე, **r_d** გ/სმ^3	შემკვრივების კოეფიციენტი, **a** კპა$^{-1}$	დეფორმაციის ლაბ. მოდული, **E** კპა	b	დეფორმაციის ლაბ. მოდული, **E_0** კპა	m_k	დეფ. მოდული **m_k-თი, E_0** კპა
1	**1**	0,0	0,000	0,000	0,000	0,643	1,65	-	-	0,4	-	**3,54**	
		50,0	0,450	0,440	0,018	0,613	1,68	0,0006	2739		1095		
		100,0	0,710	0,700	0,029	0,595	1,70	0,0004	4635		1854		
		200,0	0,850	0,840	0,035	0,585	1,71	0,0001	17214		6886		24355
		300,0	0,860	0,850	0,035	0,585	1,71	0,0000	241000		96400		
2	**2**	0,0	0,000	0,000	0,000	0,643	1,65	-	-		-	**3,54**	
		50,0	0,800	0,790	0,032	0,591	1,70	-	-		-		
		100,0	1,180	1,170	0,047	0,566	1,73	0,0005	3289		1316		
		200,0	1,336	1,326	0,053	0,555	1,74	0,0001	16026		6410		22673
		300,0	1,340	1,330	0,053	0,555	1,74	0,0000	625000		250000		

კომპრესიული მრუდი

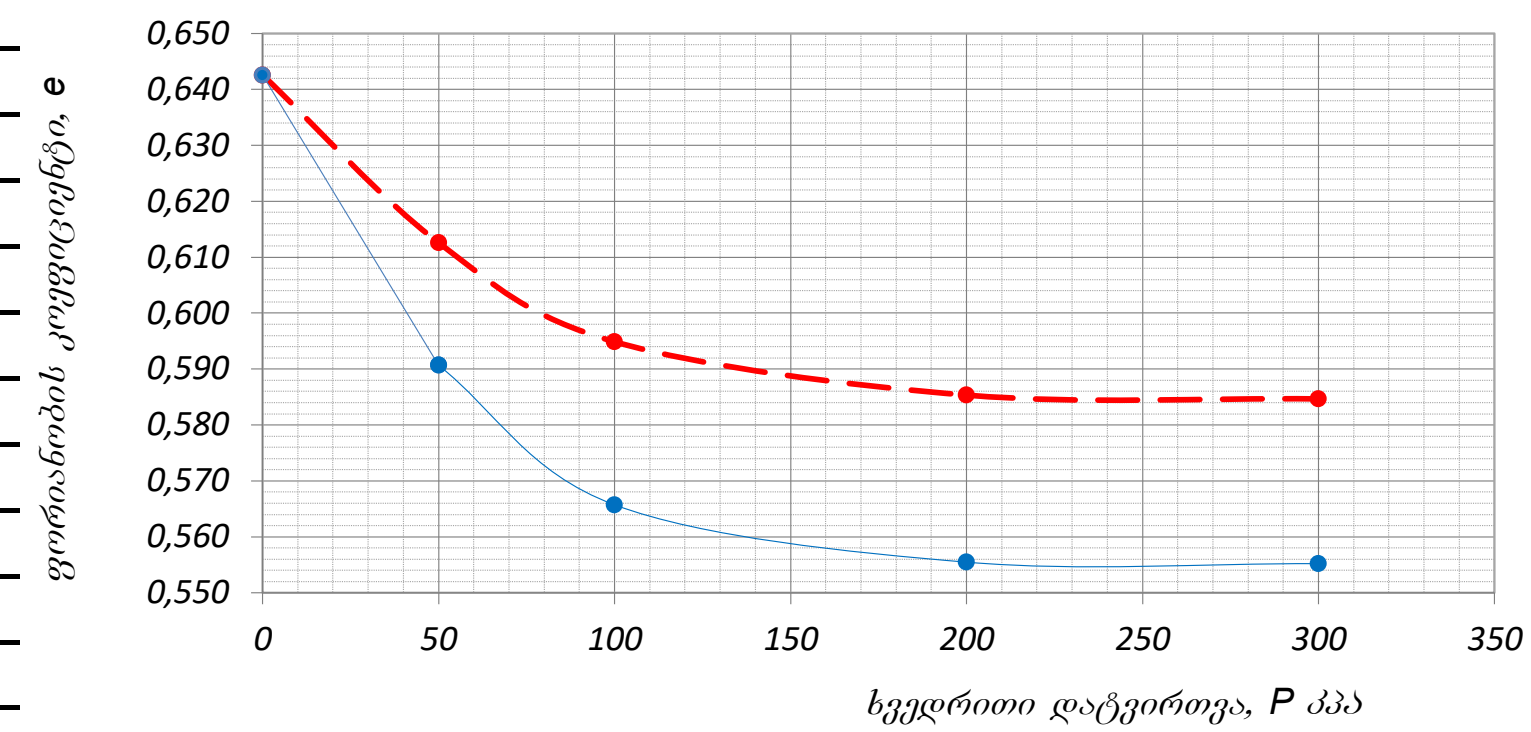

დეფორმაციის მრუდი

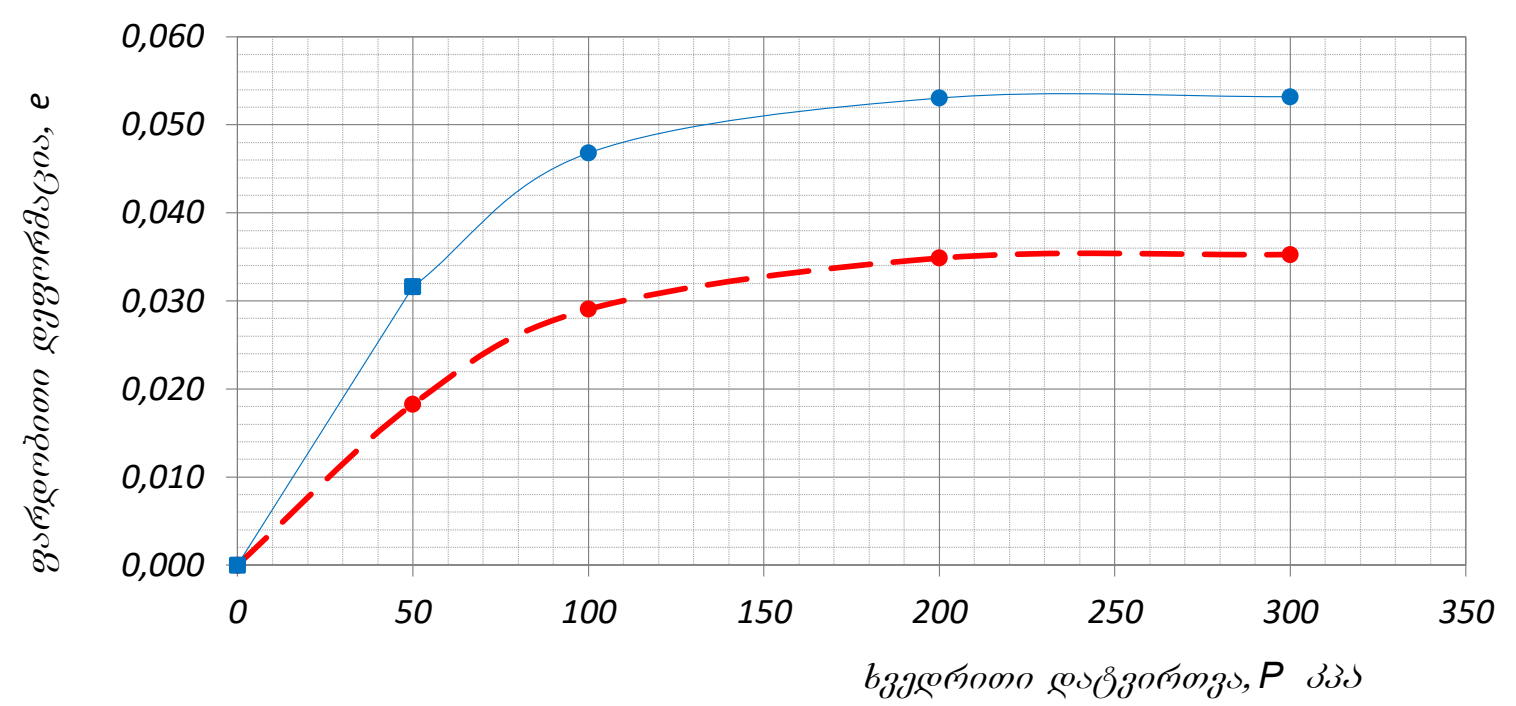

შენიშვნა:	გამოცდის პირობები:	რგოლი № 1 - წინასწარი წყალგაჯერების გარეშე	დაამტკიცა
		რგოლი № 2 - წყალგაჯერებული არეტირის ქვეშ, თავისუფალი გაჯირჯვების შესაძლებლობის გარეშე	მარდაშოვა

ქანების კომპრესიაზე გამოცდის შედეგები

პროექტი	ს/გ კვლევა	ადგილმდებარეობა:	
		ქ. თბილისი, დავით აღმაშენებელის ხეივანი №200. სექტორი . ს/კ: 01.10.06.005.007	
ჭაბურღილი №	3	ქანის აღწერა:	
ნიმუშის №	3.1	თიხა ყავისფერი, მყარი, ნაწილობრივ მარილის ბუდობებით და ჩანაწინწკლებით, წვრილი ღორღის 5%-მდე ჩანართებით, პელიტური, ძლიერ კარბონატული	
სიღრმე, მ	5,0		
ნიმუშის აღების თარიღი / ცდის თარიღი:	10.05.2025/19.05.2025		ცდის მეთოდი: **ГОСТ 23908-79**

გრანულომეტრიული შედგენილობა		
ხრეში	>2.0	-
ქვიშა	0.05-2.0	-
მტვერი	0.005-0.05	-
თიხა	<0.005	-

გრუნტის ფიზიკური მაჩვენებლები	
ბუნებრივი ტენიანობა, W %	**17,9**
მინერალური ნაწილის სიმკვრივე, ρs გ/სმ^3	**2,72**
სიმკვრივე, ρ გ/სმ^3	**1,96**
ჩონჩხის სიმკვრივე, $\rho_დ$ გ/სმ^3	**1,66**
პლასტიკურობის ზედა ზღვარი, W_L %	**36,88**
პლასტიკურობის ქვედა ზღვარი, W_P %	**19,34**
პლასტიკურობის რიცხვი, I_P	**17,54**
წყალგაჯერების ხარისხი, S_r	**0,77**

ჯდენადობა და გაჯირჯვება	
დაჯდომად. საწყისი დაწნევა, P_S კპა	**38,9**
თავისუფალი გაჯირჯვება, δ %	-
გაჯირჯვების წნევა, P_{sw} კპა	-

გრუნტების ფიზიკური მაჩვენებლები	რგოლი № 1		რგოლი № 2	
	ცდამდე	ცდის შემდეგ	ცდამდე	ცდის შემდეგ
რგოლის სიმაღლე, H მმ	**24,1**		**25,0**	
რგოლის დიამეტრი, D მმ	**87,2**		**87,0**	
რგოლის წონა, Q გრ	**186,3**		**196,9**	
წონა რგოლი + გრუნტი, Q_1 გრ	**468,39**	**468,39**	**501,71**	**493,39**
წონა რგოლი + მშრალი გრუნტი, Q_2 გრ		**425,56**		**443,92**
ტენიანობა, W %	**17,90**	**17,90**	**23,39**	**20,02**
სიმკვრივე, ρ გ/სმ^3	**1,96**	**2,04**	**2,05**	**2,11**
ჩონჩხის სიმკვრივე, ρ_d გ/სმ^3	**1,66**	**1,73**	**1,66**	**1,76**
ფორიანობა, n %	**38,88**	**36,37**	**38,88**	**35,26**
ფორიანობის კოეფიციენტი, e	**0,636**	**0,572**	**0,636**	**0,545**
წყალგაჯერების ხარისხი, S_r	**0,77**	**0,85**	**1,00**	**1,00**
კონსისტენციის მაჩვენებელი, I_L	**-0,08**	**-0,08**	**0,23**	**0,04**

კომპრესიული გამოცდის შედეგები

ხელსაწყოს №	რგოლის №	ხვედრითი დატვირთვა, **P** კპა	აბს. დეფორმაცია, **Δh** მმ	შესწორ. დეფორმაცია, **(Δh-y)** მმ	ფარდობითი დეფორმაცია, **ε**	ფორიანობის კოეფიციენტი, **e**	ჩონჩხის სიმკვრივე, r_d გ/სმ^3	შეკუმშვადობის კოეფიციენტი, **a** კპა$^{-1}$	დეფორმაციის ლაბ. მოდული, **E** კპა	b	დეფორმაციის ლაბ. მოდული, E_0 კპა	m_k	დეფ. მოდული m_k-თი, E_0 კპა
1	1	0,0	0,000	0,000	0,000	0,636	1,66	-	-	0,4	-	3,57	24576
		50,0	0,500	0,490	0,020	0,603	1,70	0,0007	2459		984		
		100,0	0,810	0,800	0,033	0,582	1,72	0,0004	3887		1555		
		200,0	0,950	0,940	0,039	0,572	1,73	0,0001	17214		6886		
		300,0	0,960	0,950	0,039	0,572	1,73	0,0000	241000		96400		
2	2	0,0	0,000	0,000	0,000	0,636	1,66	-	-		-	3,57	22307
		50,0	0,840	0,830	0,033	0,582	1,72	-	-		-		
		100,0	1,240	1,230	0,049	0,556	1,75	0,0005	3125		1250		
		200,0	1,400	1,390	0,056	0,545	1,76	0,0001	15625		6250		
		300,0	1,410	1,400	0,056	0,545	1,76	0,0000	250000		1000000		

კომპრესიული მრუდი

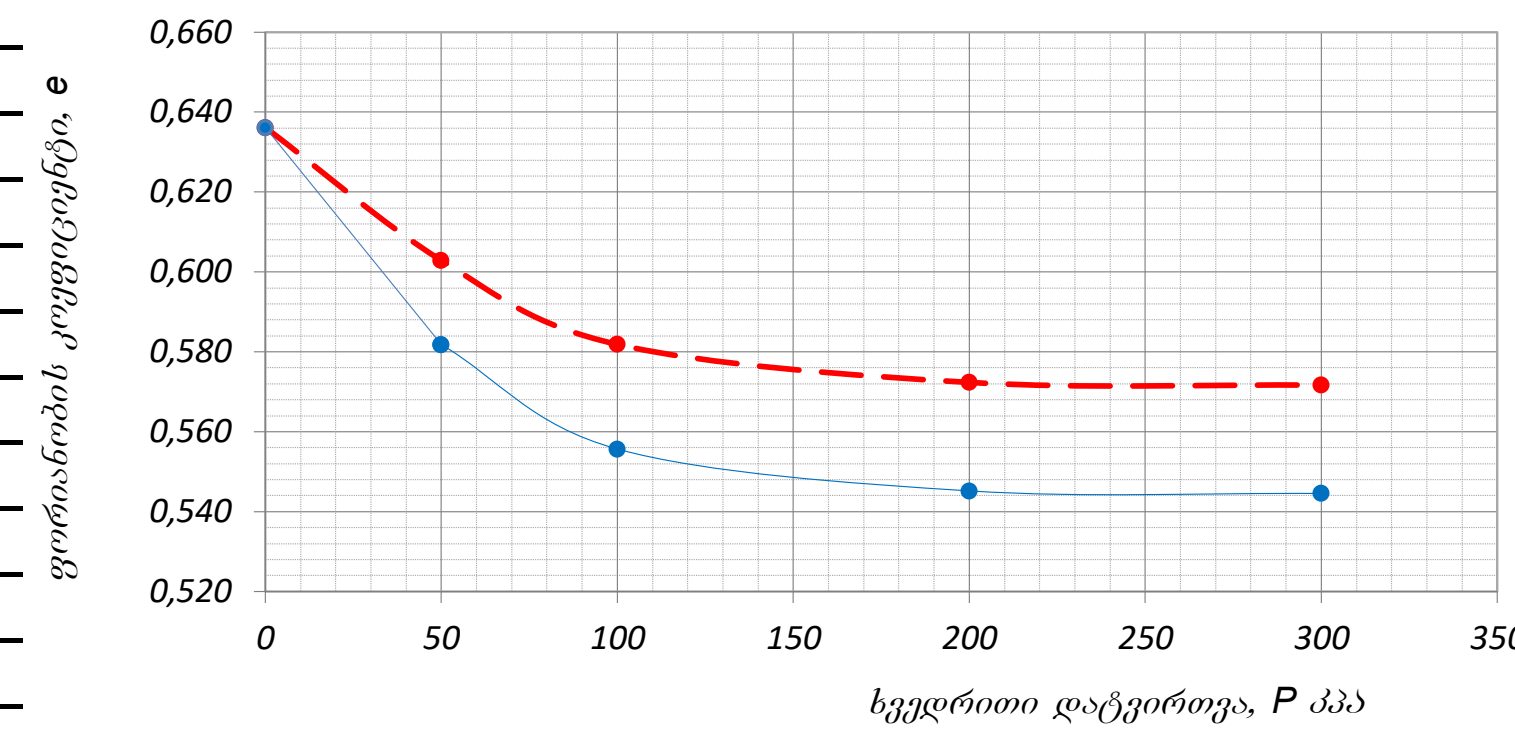

დეფორმაციის მრუდი

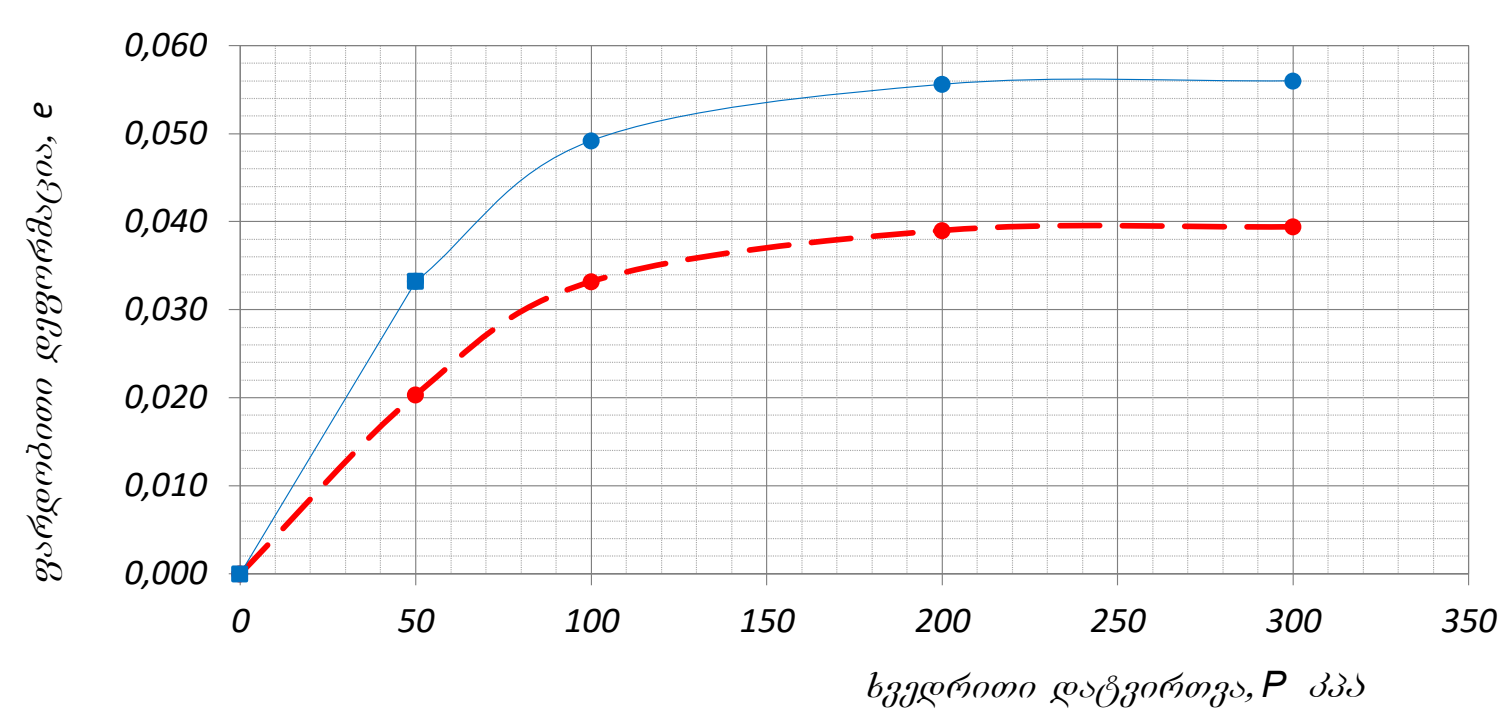

შენიშვნა:	გამოცდის პირობები:	რგოლი № 1 - წინასწარი წყალგაჯერების გარეშე	დაამტკიცა
		რგოლი № 2 - წყალგაჯერებული არეტირის ქვეშ, თავისუფალი გაჯირჯვების შესაძლებლობის გარეშე	მარდაშოვა

გრუნტების ძვრაზე გამოცდის ლაბორატორიული შედეგები

ადგილმდებარეობა:		პროექტი	ს/გ კვლევა
ქ. თბილისი, დავით აღმაშენებელის ხეივანი №200. სექტორი . ს/ქ: 01.10.06.005.007			
ჭაბურღილის ადგილი:		ჭაბურღილი №	1
თიხა ყავისფერი, მყარი, ნაწილობრივ მარილის ბუდობებით და ჩანაწინწკლებით, წვრილი ღორღის 5%-მდე ჩანართებით, პელიტური, ძლიერ კარბონატული		ნიმუშის №	1,1
		სიღრმე, მ	6
		ნიმუშის აღების თარიღი / ცდის თარიღი	08.05.2025/11.05.2025

გამოცდის მეთოდი:			ГОСТ 12248-78		გამოცდის რეჟიმი:	კონსოლიდირებული (ნელი) ჭრა										
ვერტიკალური დატვირთვა, P კპა	ძვრის ძალა, τ კპა	მინაკლები ხახუნის კოეფიციენტი, tgφ°	მინაკლები ხახუნის კუთხე, φ°	შეჭიდულობა, C კპა	განსაზღვრულია	ბუნებრივი ტენიანობა, W %	სიმკვრივე, გ/სმ³			ფორიანობა, n %	ფორიანობის კოეფიციენტი, e	წყალშთანთქმის ხარისხი, S_r	პლასტიკურობის ზღვრები, %		პლასტიკურობის რიცხვი, I_P	კონსისტენციის მაჩვენებელი, I_L
							მინერალური ნაწ., r_s	ტენიანის, r	მშრალის, r_d				ზღვარი, W_L	ძირი, W_P		
ბუნებრივი ტენიანობის პირობებში					ბუნებრივი	18,7	2,72	1,95	1,64	39,60	0,656	0,78	36,8	19,5	17,3	-0,05
50,0	84,44				წყალგაჯერებული	18,7		1,95	1,64	39,60	0,656	0,78				-0,05
100,0	102,51															
200,0	138,65	0,361	19,87	66,37												
300,0	174,79															
წყალგაჯერებულ მდგომარეობაში																
50,0	80,31															
100,0	95,71															
200,0	126,51	0,308	17,12	64,91												
300,0	157,32															

გრანულომეტრიული შედგენილობა, %		
ხრეში	>2.0	
ქვიშა	2.0-0.063	
მტვერი	0.063-0.002	
თიხა	<0.002	

შენიშვნა:

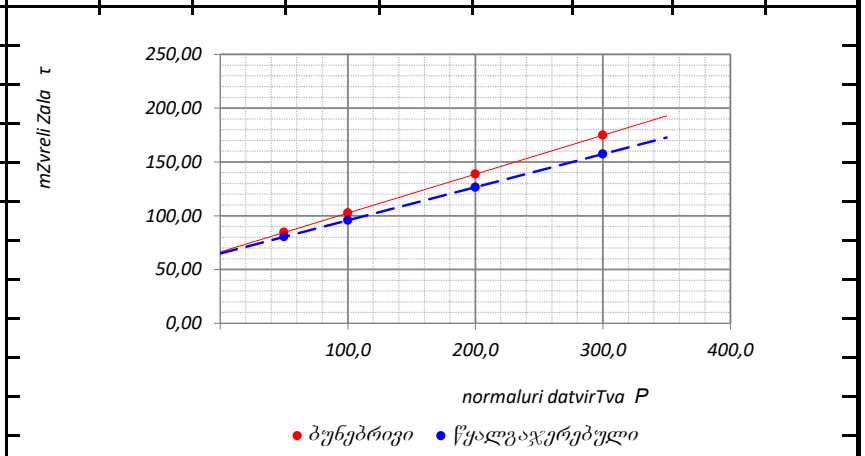

დაამტკიცა

მარდაშოვა

გრუნტების ძვრაზე გამოცდის ლაბორატორიული შედეგები

ადგილმდებარეობა:		პროექტი	ს/გ კვლევა
ქ. თბილისი, დავით აღმაშენებლის ხეივანი №200. სექტორი . ს/კ: 01.10.06.005.007			
ქანის აღწერა:		ჭაბურღილი №	2
თიხა ყავისფერი, მყარი, ნაწილობრივ მარილის ბუდობებით და ჩანაწინწკლებით, წვრილი ღორღის 5%-მდე ჩანართებით, პელიტური, ძლიერ კარბონატული		ნიმუშის №	2,1
		სიღრმე, მ	8
		ნიმუშის აღების თარიღი / ცდის თარიღი	08.05.2025/11.05.2025

გამოცდის მეთოდი:	**ГОСТ 12248-78**	გამოცდის რეჟიმი:	კონსოლიდირებული (ნელი) ჭრა

ვერტიკალური დატვირთვა, P კპა	ძვრის ძალა, τ კპა	შინაგანი ხახუნის კოეფიციენტი, tgφ°	შინაგანი ხახუნის კუთხე, φ°	შეჭიდულობა, C კპა
ბუნებრივი ტენიანობის პირობებში				
50,0	86,63	**0,366**	**20,11**	**68,32**
100,0	104,93			
200,0	141,55			
300,0	178,16			
წყალგაჯერებულ მდგომარეობაში				
50,0	83,21	**0,329**	**18,23**	**66,74**
100,0	99,68			
200,0	132,61			
300,0	165,55			

განსაზღვრულია	ბუნებრივი ტენიანობა, **W** %	სიმკვრივე, გ/სმ³: მინერალური ნაწ., r_s	სიმკვრივე, გ/სმ³: ტენიანის, r	სიმკვრივე, გ/სმ³: მშრალის, r_d	ფორიანობა, **n** %	ფორიანობის კოეფიციენტი, **e**	წყალგაჯერებულობის ხარისხი, S_r	პლასტიკურობის ზღვრები, %: ზედა, W_L	პლასტიკურობის ზღვრები, %: ქვედა, W_P	პლასტიკურობის რიცხვი, I_P	კონსისტენციის მაჩვენებელი, I_L
ბუნებრივი	18,8	2,72	1,96	1,65	39,34	0,649	0,79	36,4	19,2	17,2	-0,02
წყალგაჯერებული	18,8		1,96	1,65	39,34	0,649	0,79				-0,02

გრანულომეტრიული შედგენილობა, %		
ხრეში	>2.0	
ქვიშა	2.0-0.063	
მტვერი	0.063-0.002	
თიხა	<0.002	

<u>შენიშვნა:</u>

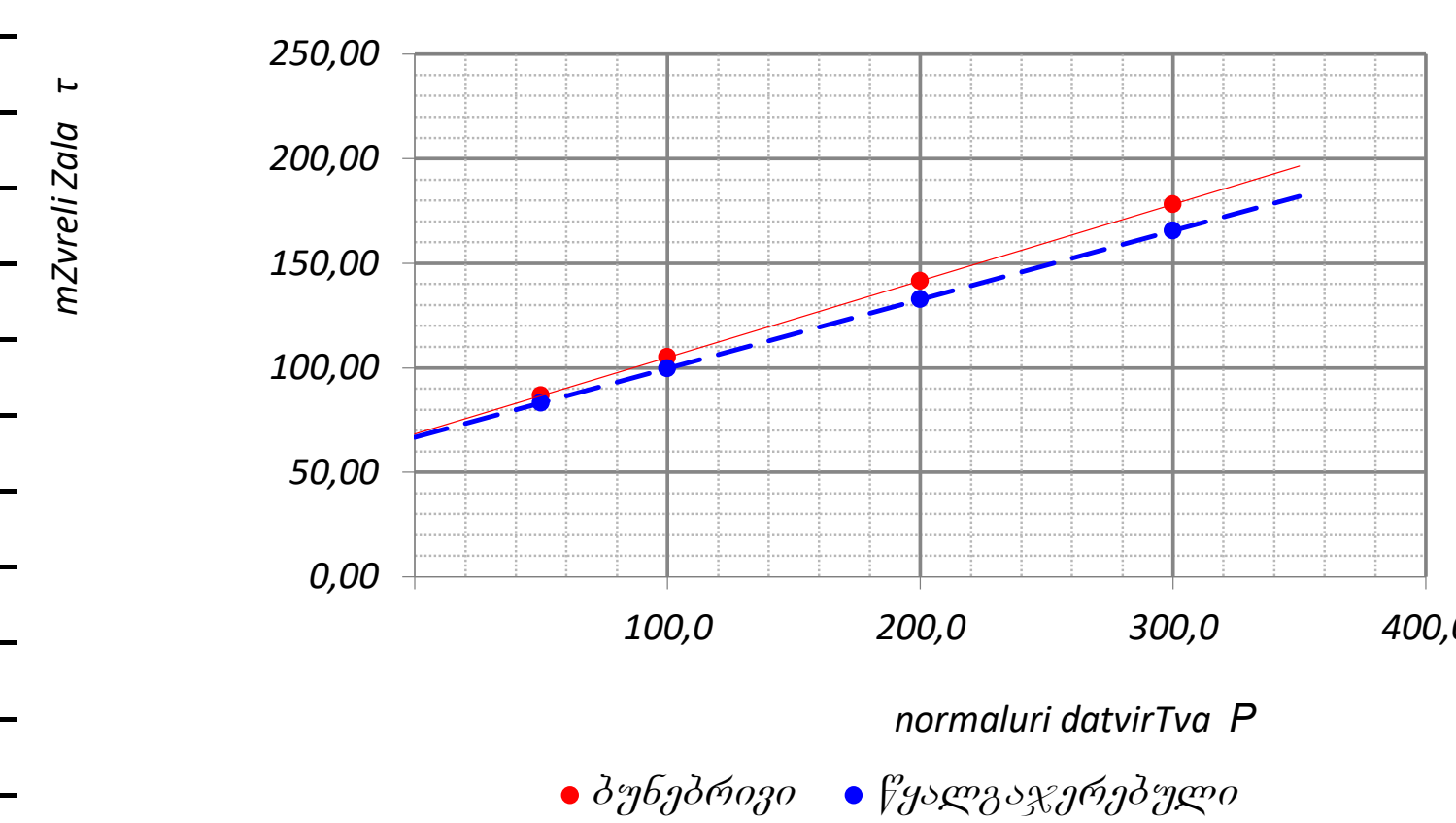

დაამტკიცა
მარდაშოვა

გრუნტების ძვრაზე გამოცდის ლაბორატორიული შედეგები

ადგილმდებარეობა:		პროექტი	ს/გ კვლევა
ქ. თბილისი, დავით აღმაშენებელის ხეივანი №200. სექტორი . ს/კ: 01.10.06.005.007			
ქანის აღწერა:		ჭაბურღილი №	2
არგილიტი ელუვირებული გათიხებული, მყარი, მუქი ნაცრისფერი, თხელ და სამუალო შრეებრივი, იშვიათად ძლიერ გამოფიტული და ძლიერ დანაპრალიანებული ქვიშაქვის შუაშრეებით, არა კარბონატული		ნიმუშის №	2,3
		სიღრმე, მ	18
		ნიმუშის აღების თარიღი / ცდის თარიღი	09.05.2025/18.05.2025

გამოცდის მეთოდი:			ГОСТ 12248-78		გამოცდის რეჟიმი:	კონსოლიდირებული (ნელი) ჭრა										
ვერტიკალური დატვირთვა, P კპა	ძერის ძალა, τ კპა	მინაბანი ხახუნის კოეფიციენტი, tgφ°	მინაბანი ხახუნის კუთხე, φ°	მეჭიდულობა, C კპა	განსაზღვრულია	ბუნებრივი ტენიანობა, W %	სიმკვრივე, გ/სმ³			ფორიანობა, n %	ფორიანობის კოეფიციენტი, e	წყალშემცველობის ხარისხი, S_r	პლასტიკურობის ზღვრები, %		პლასტიკურობის რიცხვი, I_P	კონსისტენციის მაჩვენებელი, I_L
							მინერალური ნაწ., r_s	ტენიანის, r	მშრალის, r_d				ზედა, W_L	ქვედა, W_P		
ბუნებრივი ტენიანობის პირობებში					ბუნებრივი	18,3	2,71	1,97	1,67	38,55	0,627	0,79	36,4	18,7	17,7	-0,02
50,0	87,40	0,368	20,18	69,02	წყალგაჯერებული	18,3		1,97	1,67	38,55	0,627	0,79				-0,02
100,0	105,77															
200,0	142,53															
300,0	179,28															
წყალგაჯერებულ მდგომარეობაში																
50,0	83,23	0,326	18,07	66,92												
100,0	99,55															
200,0	132,17															
300,0	164,80															

გრანულომეტრიული შედგენილობა, %		
ხრეში	>2.0	
ქვიშა	2.0-0.063	
მტვერი	0.063-0.002	
თიხა	<0.002	

შენიშვნა:

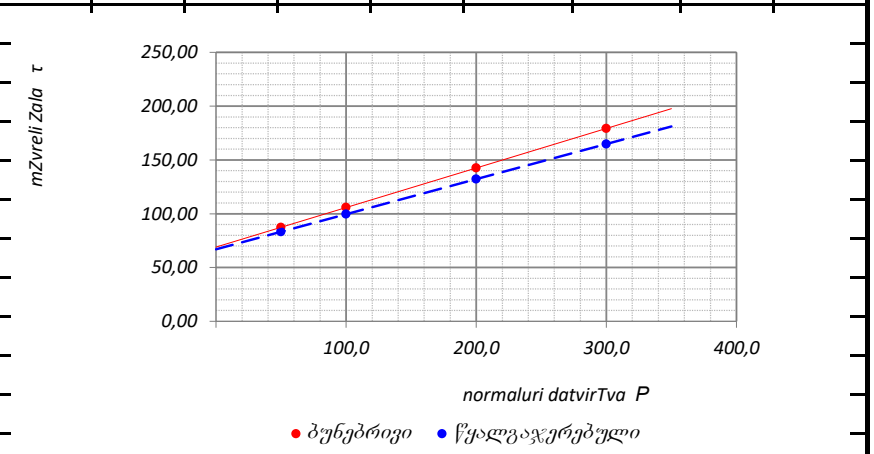

დაამტკიცა

მარდაშოვა

გრუნტების ძვრაზე გამოცდის ლაბორატორიული შედეგები

აღგილმდებარეობა:		პროექტი	ს/გ კვლევა
ქ. თბილისი, დავით აღმაშენებელის ხეივანი №200. სექტორი . ს/კ: 01.10.06.005.007			
ქანის აღწერა:		ჭაბურღილი №	3
არგილიტი ელუვირებული გათიხებული, მყარი, მუქი ნაცრისფერი, თხელ და სამუალო შრეებრივი, იშვიათად ძლიერ გამოფიტული და ძლიერ დანაპრალიანებული ქვიშაქვის შუაშრეებით, არა კარბონატული		ნიმუშის №	3,3
		სიღრმე, მ	22
		ნიმუშის აღების თარიღი / ცდის თარიღი	10.05.2025/19.05.2025

გამოცდის მეთოდი:			ГОСТ 12248-78		გამოცდის რეჟიმი:	კონსოლიდირებული (ნელი) ჭრა											
ვერტიკალური დატვირთვა, P კპა	ძერის ძალა, τ კპა	მინაბანი ხახუნის კოეფიციენტი, tgφ°	მინაბანი ხახუნის კუთხე, φ°	შეჭიდულობა, C კპა	განსაზღვრულია	ბუნებრივი ტენიანობა, W %	სიმკვრივე, გ/სმ³			ფორიანობა, n %	ფორიანობის კოეფიციენტი, e	წყალშთანთქმა ხარისხი, S_r	პლასტიკურობის ზღვრები, %		პლასტიკურობის რიცხვი, I_P	კონსისტენციის მაჩვენებელი, I_L
							მშრალი ნაწ., r_s	ტენიანის, r	მშრალის, r_d				ზღვა, W_L	ქვედა, W_P		
ბუნებრივი ტენიანობის პირობებში					ბუნებრივი	18,5	2,72	1,96	1,65	39,19	0,644	0,78	37,1	19,4	17,6	-0,05
50,0	86,59	0,365	20,05	68,34	წყალგაჯერებული	18,5		1,96	1,65	39,19	0,644	0,78				-0,05
100,0	104,84				გრანულომეტრიული შედგენილობა, %											
200,0	141,33				ხრეში	>2.0										
300,0	177,83				ქვიშა	2.0-0.063										
					მტვერი	0.063-0.002										
					თიხა	<0.002										
წყალგაჯერებულ მდგომარეობაში					შენიშვნა:											
50,0	82,35	0,322	17,83	66,27												
100,0	98,43															
200,0	130,60															
300,0	162,76															

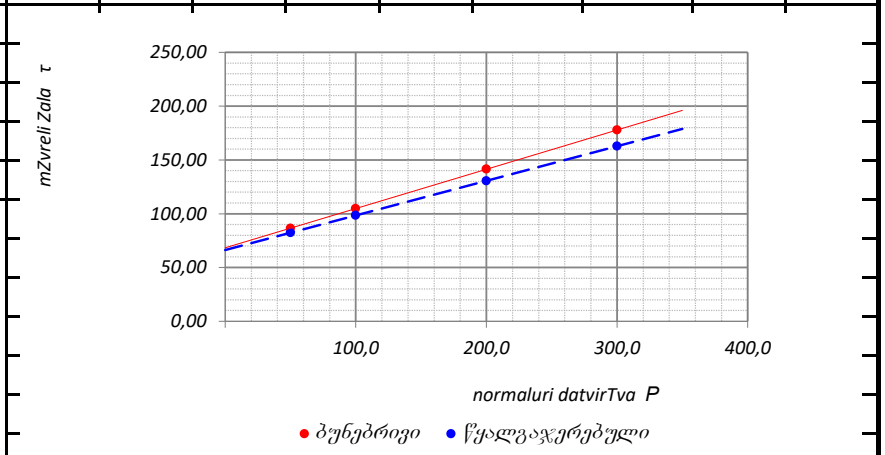

დაამტკიცა

მარდაშოვა

შპს წყალი და გრუნტი
ს/კ 436046574
ტელ.: +995 577 75 48 92
ელ-ფ: infowaterandsoil@gmail.com

WATER AND SOIL LLC
I/C 436046574
TEL.: +995 577 75 48 92
E-mail: infowaterandsoil@gmail.com

წყლის სინჯის ქიმიური ანალიზის შედეგი

საანალიზოდ გადმოცემული წყლის სინჯი აღებულია ქ. თბილისში, დავით აღმაშენებლის ხეივანის #200, სექტორი A (ს/კ 01.10.06.005.007) მიმდებარე ტერიტორიაზე გაყვანილი ჭაბურღილიდან, 8.20 მ სიღრმეზე.

საერთო მინერალიზაციის სიდიდით ($M = 3.16$ გ/ლ) სინჯი მლაშე, მარილიანი წყლების ($M > 3.0$ გ/ლ) კატეგორიას მიეკუთვნება. ქიმიური შედგენილობა წარმოდგენილია სულფატურ-ჰიდროკარბონატული კალციუმიან-ნატრიუმიანი ტიპით. წყალბად-იონების კონცენტრაციის მაჩვენებლით რეაქცია ნეიტრალურია ($pH = 7.37$).

განსახილველი წყლის სინჯი სულფატების შემცველობის მხრივ პორტლანდცემენტის მარკის ბეტონის მიმართ სხვადასხვა ხარისხის აგრესიულობით - „სუსტიდან“ „ძლიერამდე“ - ხასიათდება წყალშეღწევადობის მიუხედავად. რკინა-ბეტონის კონსტრუქციის არმატურაზე გაანალიზებული წყლის სინჯის აგრესიული ზემოქმედება მუდმივად წყალში დასველების პირობებში ფასდება როგორც “არა”, ხოლო პერიოდული დასველებით – “სუსტი”. იმავე გარემოს აგრესიული ზემოქმედების ხარისხი ნახშირბადიან ფოლადზე, გრუნტის წყლის დონის დაბლა სამშენებლო ნორმების და წესების ინსტრუქციის მიხედვით ფასდება როგორც “საშუალო”.

შპს „წყალი და გრუნტის“ დირექტორი Marine Mardashova 51001006017 Digitally signed by Marine Mardashova Date: 2025.05.22 00:01:27 **მ. მარდაშოვა**

ანალიტიკოსი **თ. მიქავა**

შპს „წყალი და გრუნტი“ 436046574 WATER AND SOIL LLC

შპს წყალი და გრუნტი
ს/კ 436046574
ტელ.: +995 577 75 48 92
ელ-ფ: infowaterandsoil@gmail.com

WATER AND SOIL LLC
I/C 436046574
TEL.: +995 577 75 48 92
E-mail: infowaterandsoil@gmail.com

წყლის სინჯის ქიმიური ანალიზი

სინჯის აღების ადგილი		**თბილისი, დავით აღმაშენებლის ხეივანი #200, სექტორი A (ს/კ 01.10.06.005.007)**			
წყალსუნქტის ტიპი		**ჭაბურღილი 2, სინჯის აღების სიღრმე - 8.20 მ**		**სინჯის აღების თარიღი**	08.05.2025
იონები	**აბსოლუტური შემცველობა, გ/ლ**	**მგ.ექვ./ლ**	**მგ.ექვ./ლ, %**	**სხვა მონაცემები**	
1	2	3	4	5	
კათიონები				**ფერი:** გამჭვირვალე **სუნი:** უსუნო **გემო:** მლაშე, მარილიანი **ტემპერატურა** (ლაბ.):15.3^{0}C	
$(Na+K)^+$	0.408	17.721	39	**წყალბად-იონების კონცენტრაცია PH:**	7.37
Ca^{2+}	0.500	25.000	56	**მშრალი ნაშთი:**	2.97 გ/ლ
Mg^{2+}	0.026	2.200	5	**საერთო სიხისტე:**	27.2 მგ.ექვ./ლ;
ჯამი	**0.934**	**44.92**	**100**	**კარბონატული:**	3.1 მგ.ექვ./ლ;
ანიონები				**მუდმივი:**	24.1 მგ.ექვ./ლ;
				თავისუფალი CO_2:	არ აღმოჩნდა
Cl^-	0.036	1.000	2	**აგრესიული CO_2:**	არ აღმოჩნდა
SO_4^{2-}	1.811	37.721	84	**ამონიუმი (NH_4^+):**	0.47 მგ/ლ
HCO_3^-	0.378	6.200	14	**ნიტრატი (NO_3^-):**	არ აღმოჩნდა
ჯამი	**2.224**	**44.92**	**100**	**ნიტრიტი (NO_2^-):**	არ აღმოჩნდა
M გ/ლ	**3.158**	**კურლოვის ფორმულა**		**მარილიანობა**	1.64 ppt
				ელ. წინაღობა	3.29 ppt
				TDS	2.35 ppt
				$M_{3.16}\frac{SO_4 84 HCO_3 14}{Ca 56 (Na+K) 39}$	
ანალიზის შემსრულებელი:		თ. მიქავა		**თარიღი:**	17.02.2025

შპს წყალი და გრუნტი
ს/კ 436046574
ტელ.: +995 577 75 48 92
ელ-ფ: infowaterandsoil@gmail.com

WATER AND SOIL LLC
I/C 436046574
TEL.: +995 577 75 48 92
E-mail: infowaterandsoil@gmail.com

წყლის აგრესიულობის ხარისხი ბეტონის მიმართ

რიგითი №	გამონამუშევრის №	ნიმუშის აღების სიღრმე, მ	აგრესიულობის მაჩვენებლები	წყლის აგრესიულობის ხარისხი ნაგებობებისადმი					
				განლაგებულ ქანებში $K_ფ$>0.1 მ/დღ.ღ			განლაგებულ ქანებში $K_ფ$<0.1 მ/დღ.ღ		
				ბეტონის მარკა წყალშეღწევადობის მიხედვით					
				W4	W6	W8	W4	W6	W8
1	ჭაბურღილი 2	8.20	ბიკარბონატული სიხისტე, მგ.ექვ/ლ	არა	არა	არა	არა	არა	არა
			წყალბად-იონის მაჩვენებელი	არა	არა	არა	სუსტი	არა	არა
			აგრესიული ნახშირმჟავას შემცველობა, მგ/ლ	-	-	არა	-	-	არა
			მაგნეზიალური მარილების შემცველობა, მგ/ლ	არა	არა	არა	არა	არა	არა
			ამონიუმის მარილების შემცველობა, მგ/ლ	არა	არა	არა	არა	არა	არა
			მაღალი ტუტიანობის შემცველობა, მგ/ლ	არა	არა	არა	არა	არა	არა
			სულფატები ბეტონებისათვის						
			პორტლანდცემენტი (ГОСТ10178-76)	ძლიერი	საშუალო	სუსტი	საშუალო	სუსტი	არა
			წიდაპორტლანდცემენტი	არა	არა	არა	არა	არა	არა
			სულფატმედეგი ცემენტი	არა	არა	არა	არა	არა	არა

გარემოს აგრესიული ზემოქმედების ხარისხი მეტალის კონსტრუქციებზე

რიგითი №	გამონამუშევრის №	ნიმუშის აღების სიღრმე, მ	წყლის აგრესიული ზემოქმედების ხარისხი რკინა-ბეტონის კონსტრუქციის არმატურაზე		გარემოს აგრესიული ზემოქმედების ხარისხი ნახშირბადიან ფოლადზე, გრუნტის წყლის დონის დაბლა იმ ქანებისათვის რომელთა ფილტრაციის კოეფიციენტი >0.1 მ/დღ.ღ
			მუდმივად წყალში	პერიოდულად დასველებით	
1	ჭაბურღილი 2	8.20	არა	სუსტი	საშუალო

შპს წყალი და გრუნტი
ს/კ 436046574
ტელ.: +995 577 75 48 92
ელ-ფ: infowaterandsoil@gmail.com

WATER AND SOIL LLC
I/C 436046574
TEL.: +995 577 75 48 92
E-mail: infowaterandsoil@gmail.com

გრუნტიდან გამონატუტის ქიმიური ანალიზის შედეგი

საანალიზოდ გადმოცემული გრუნტის ნიმუში აღებულია თბილისში, დავით აღმაშენებლის ხეივანის #200-ის (ს/კ 01.10.06.005.007) მიმდებარე ტერიტორიაზე გაყვანილი ჭაბურღილიდან. 5.0 მ სიღრმიდან.

ნიმუშიდან მომზადდა გამონატუტი, რომლის საერთო მინერალიზაციის სიდიდე - $M = 2.13$ გ/ლ ტოლია. ქიმიური შედგენილობით სულფატური კალციუმიან-ნატრიუმიან-მაგნიუმიანი ტიპით განისაზღვრება. წყალბად-იონების კონცენტრაციის მაჩვებელით რეაქცია ნეიტრალურია ($pH = 7.16$).

საანალიზო გრუნტები „ძლიერ“ აგრესიულობას ავლენს პორტლანდცემენტის, შლაკოპორტლანდცემენტის და სულფატმედეგი მარკის ბეტონის მიმართ წყალშეღწევადობის მიუხედავად (იხ. აგრესიულობის ცხრილები). აგრეთვე, ქლორიდების შემცველობის თვალსაზრისითაც ხასიათდება „საშუალო“ აგრესიულობით.

შპს „წყალი და გრუნტის“ დირექტორი Marine Mardashova 51001006017 Digitally signed by Marine Mardashova Date: 2025.05.21 23:35:24 **მ. მარდაშოვა**

436046574 "WATER AND SOIL" LLC

ანალიტიკოსი **თ. მიქავა**

შპს წყალი და გრუნტი
ს/კ 436046574
ტელ.: +995 577 75 48 92
ელ-ფ: infowaterandsoil@gmail.com

WATER AND SOIL LLC
I/C 436046574
TEL.: +995 577 75 48 92
E-mail: infowaterandsoil@gmail.com

გრუნტის გამონატუტის ქიმიური ანალიზი

სინჯის აღების ადგილი		თბილისი, დავით აღმაშენებლის ხეივანი #200 (ს/კ 01.10.06.005.007)			
გამონამუშევრის ტიპი		ჭაბურღილი 5, სინჯის აღების სიღრმე- 5.0 მ		ნიმუშის აღების აღების თარიღი	14.05.2025
იონები	აბსოლუტური შემცველობა გ/ლ	მგ.ექვ/ლ	მგ.ექვ/ლ, %	სხვა მონაცემები	
1	2	3	4	5	
კათიონები				გრუნტის აღწერილობა ვიზუალურად:	
$(Na+K)^+$	0.156	6.798	22	წყალხსნარის PH:	7.16
Ca^{2+}	0.381	19.050	60	მშრალი ნაშთი:	2.08 გ/ლ
Mg^{2+}	0.067	5.600	18	საერთო სიხისტე:	24.65 მგ.ექვ/ლ;
ჯამი	**0.605**	**31.45**	**100**	კარბონატული:	0.8 მგ.ექვ/ლ;
ანიონები				მუდმივი:	23.85 მგ.ექვ/ლ;
				თავისუფალი CO_2:	არ აღმოჩნდა
Cl^-	0.025	0.700	2	აგრესიული CO_2:	არ აღმოჩნდა
SO_4^{2-}	1.399	29.148	93	ამონიუმი (NH_4^+):	0.55 მგ/ლ
HCO_3^-	0.098	1.600	5	ნიტრატი (NO_3^-):	არ აღმოჩნდა
ჯამი	**1.522**	**31.45**	**100**	ნიტრიტი (NO_2^-):	არ აღმოჩნდა
				მარილიანობა	1.03 ppt
				ელ. წინაღობა	2.05 ppt
				TDS	1.46 ppt
M გ/ლ	**2.126**	კურლოვის ფორმულა		$M_{2.13}\frac{SO_4 93}{Ca60(Na+K)22Mg18}$	
ანალიზის შემსრულებელი:		თ. მიქავა		თარიღი:	21.05.2025

შპს წყალი და გრუნტი
ს/კ 436046574
ტელ.: +995 577 75 48 92
ელ-ფ: infowaterandsoil@gmail.com

WATER AND SOIL LLC
I/C 436046574
TEL.: +995 577 75 48 92
E-mail: infowaterandsoil@gmail.com

ქანების აგრესიულობის ხარისხი

N	გამონამუშევრის №	კლიმატური პირობები	ნიმუშის აღების სიღრმე,მ	ბეტონის მარკა წყალშეღწევადობის მიხედვით	აგრესიულობის ხარისხი ბეტონებისთვის			
					სულფატები			ქლორიდები პორტლანდცემენტისათვის წყალპორტლანდცემენტისა ის ГОСТ 10178–76 და სულფატმდგრადი ცემენტისათვის ГОСТ 22266–76
					პორტლანდ ცემენტი ГОСТ 10178–76	პორტლანდ ცემენტი ГОСТ 10178–76 და შლაკოპორტლანდცემენტი	სულფატ-მდგრადი ცემენტი ГОСТ 22266–76	
1	ჭაბურღილი 5	ნორმალური ტენიანი კლიმატის ზონა	5.0	W4 W6 W8	ძლიერი ძლიერი ძლიერი	ძლიერი ძლიერი ძლიერი	ძლიერი ძლიერი ძლიერი	საშუალო

ჭაბურღილების განლაგების გეგმა

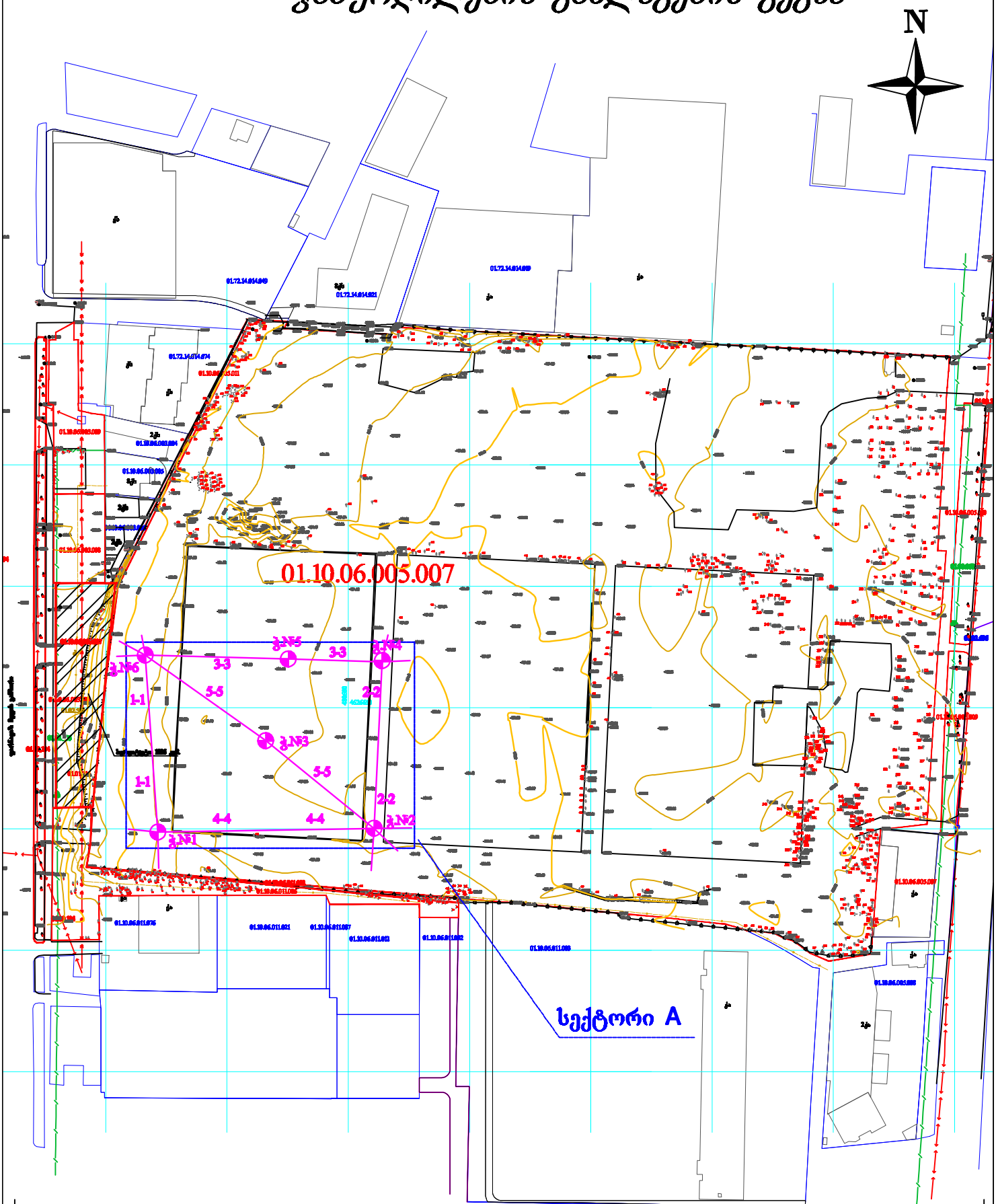

01.10.06.005.007

სექტორი A

ჭაბურღილი №1

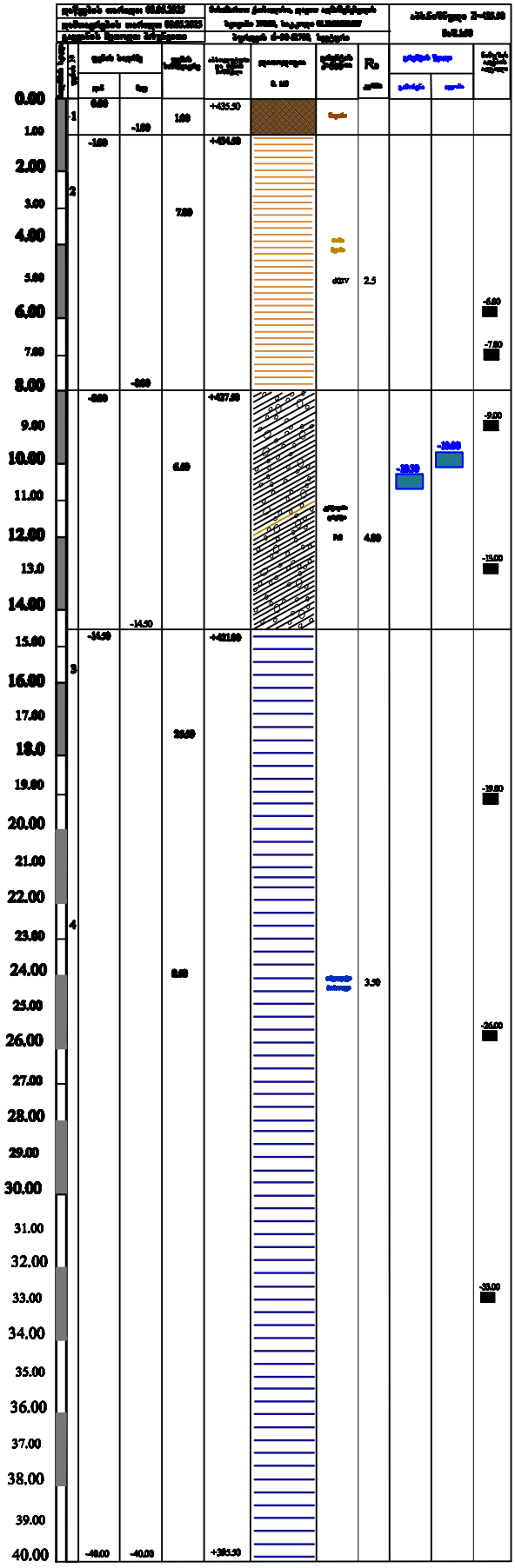

პირობითი ნიშნები

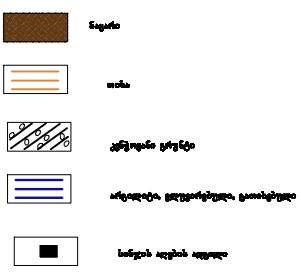

ჭაბურღილი №2

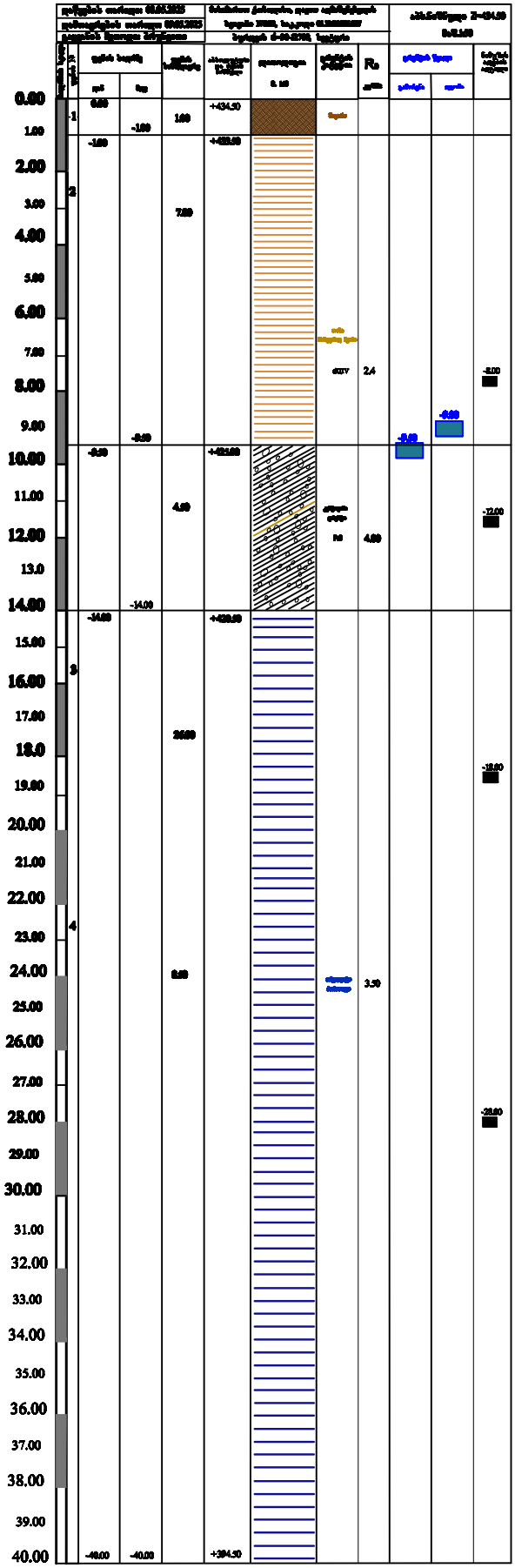

პირობითი ნიშნები

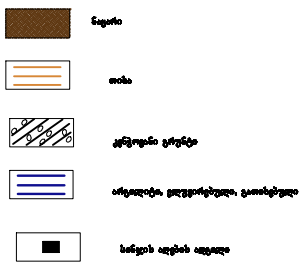

ჭაბურღილი №3

დაწყების თარიღი: 10.05.2025	[illegible] ქ. [illegible], [illegible]	აბს.ნიშნული Z=434.50
დამთავრების თარიღი: 10.05.2025	[illegible] N200, ს/კ [illegible]	მაშ.1:50
[illegible]: [illegible]	[illegible]	

ფენის №	ფენის [illegible] დან	ფენის [illegible] მდე	ფენის [illegible]	აბსოლუტური და ფენის ნიშნული	[illegible] მ. 1:100	[illegible]	R_0 [illegible]	[illegible] გამოჩენა	[illegible] დგომა	ნიმუშის აღების ადგილი
1	0.00	-1.00	1.00	+434.50		[illegible]				
2	-1.00	-6.00	5.00	+433.50		[illegible] dQIV	2.4			-5.00
3	-6.00	-11.50	4.50	+428.50		[illegible] P2	4.00	-9.00	-8.50	-9.00
3, 4	-11.50	-40.00	26.00; 8.50	+423.00; +394.50		[illegible]	3.50			-22.00

Depth scale: 0.00, 1.00, 2.00, 3.00, 4.00, 5.00, 6.00, 7.00, 8.00, 9.00, 10.00, 11.00, 12.00, 13.0, 14.00, 15.00, 16.00, 17.00, 18.0, 19.00, 20.00, 21.00, 22.00, 23.00, 24.00, 25.00, 26.00, 27.00, 28.00, 29.00, 30.00, 31.00, 32.00, 33.00, 34.00, 35.00, 36.00, 37.00, 38.00, 39.00, 40.00

Bottom of borehole: -40.00 / -40.00 / +394.50

პირობითი ნიშნები

- ნაყარი
- თიხა
- კენჭოვანი გრუნტი
- არგილიტი, გლუვირებული, გათიხებული
- სინჯის აღების ადგილი

[illegible] შპს "[illegible]"			ქ. [illegible], [illegible] N200 ს/კ [illegible]				
შპს "არქსტუდიო"			ჭაბურღილი №3-ის ლითოლოგიური ჭრილი				
დირექტორი		ზ. ნაზღაიძე					
ინჟ.გეოლოგი		[illegible]		სტად	ფურ	ფ. სულ	მასშტაბი
შეასრულა		ზ. ნაზღაიძე	თბილისი		3	6	8 1:50

ჭაბურღილი №4

[illegible] 10.05.2025	[illegible]	აბს.ნიშნული Z=434.00
[illegible] 11.05.2025	[illegible] N208, [illegible]	მაშ.1:50
[illegible]	[illegible]	

ფენის №	[illegible] (დან)	[illegible] (მდე)	[illegible]	აბსოლუტური და ფენის ნიშნული	[illegible] მ. 1:10	[illegible]	R₀	[illegible] გამოჩენა	[illegible] დგომა	ნიმუშის აღების ადგილი
1	0.00	-1.00	1.00	+434.00		[illegible]				
2	-1.00	-6.00	5.00	+433.00		[illegible] dQIV	2.4			
3	-6.00	-11.00	5.00	+428.00		[illegible]	4.00	-9.00	-8.50	-7.00
4	-11.00	-40.00	29.00	+423.00		[illegible]	3.50			
	-40.00	-40.00	8.50	+394.00						

პირობითი ნიშნები

- ნაყარი
- თიხა
- კენჭოვანი გრუნტი
- არგილიტი, ძლიერ გამოფიტული, გათიხებული
- სინჯის აღების ადგილი

[illegible]			[illegible]			
შპს "არქსტუდიო"			ჭაბურღილი №4-ის ლითოლოგიური ჭრილი			
დირექტორი		ზ. ნაზღაიძე		სტად	ფურ	ფ. სულ
ინჟ.გეოლოგი		[illegible]	თბილისი		4	6
შეასრულა		ზ. ნაზღაიძე				

მასშტაბი 8 1:50

ჭაბურღილი №5

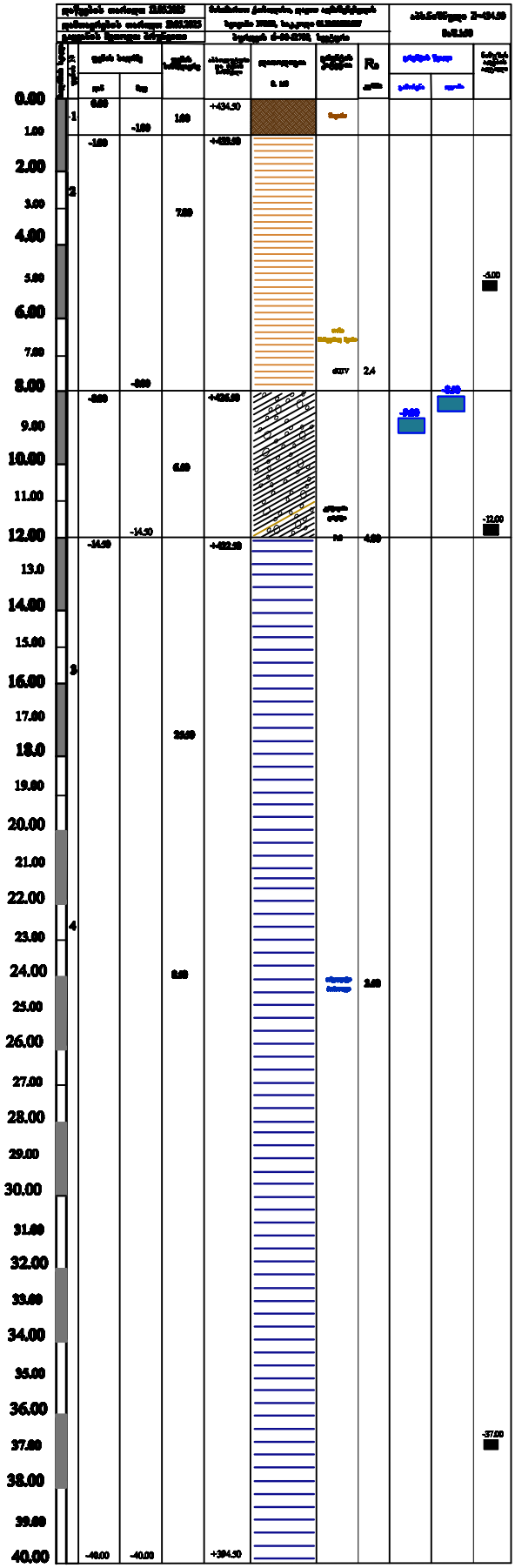

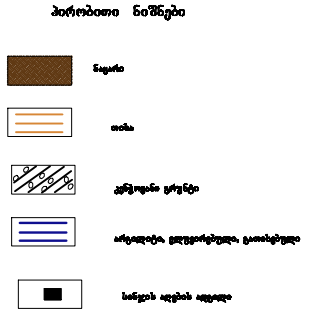
პირობითი ნიშნები
ნაყარი
თიხა
კენჭოვანი ფენები
არგილიტი, ქვიშაქვიანები, ტალიანები
სინჯის აღების ადგილი

| | | |

ჭაბურღილი №6

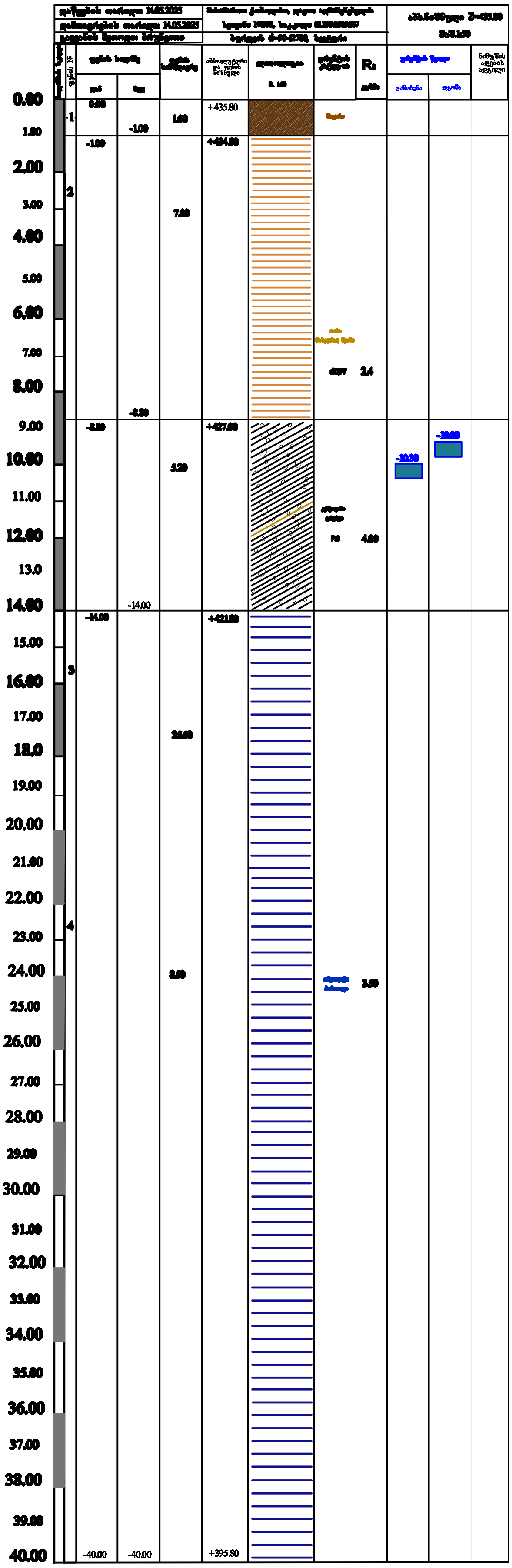

პირობითი ნიშნები

- ნაყარი
- თიხა
- კენჭოვანი გრუნტი
- არგილიტი, ძლიერგამოფიტული, გათიხებული
- სინჯის აღების ადგილი

შპს "არქსტუდიო"		
დირექტორი		ზ. ნაზღაიძე
ინჟ-გეოლოგი		[illegible]
შეასრულა		ზ. ნაზღაიძე

ჭაბურღილი №6-ის ლითოლოგიური ჭრილი

თბილისი	სტად	ფურ	ფ სულ	მასშტაბი
		6	6	მ 1:50

გეოლოგიური ჭრილი 1-1

გრან. მ-ბი 1 : 200 ვერტ. მ-ბი 1 : 200



პირობითი ნიშნები

ნაყარი	ალევროლიტი, ქვიშაქვიანი	ნაბურღის ჭაბურღილის ადგილი	
თიხა	ალევროლიტი, ქვიშაქვიანი	გრუნტის წყალი	

დამკვეთი შპს "ქვიშაქვა სთონ ჯორჯიას"							
შპს "ალტეკნიკა"							
დამკვეთი							
პროექტი							
ობიექტი							

2

[illegible]

ჰორ. მ-ბი 1 : 200



პირობითი ნიშნები

	ნაყარი		კენჭოვანი გრუნტი		ნიმუშის აღების ადგილი
	თიხა		არგილიტი, ელუვირებული		გრუნტის წყალი

[illegible]			[illegible]
შპს "არქსტუდიო"			საინჟინრო-გეოლოგიური ჭრილი 2-2
[illegible]		ზ.ნაზღაიძე	
[illegible]		ზ.ნაზღაიძე	
შეასრულა		ზ. ნაზღაიძე	

ჰორ. მ-ბი 1 : 200 ვერტ. მ-ბი 1 : 200

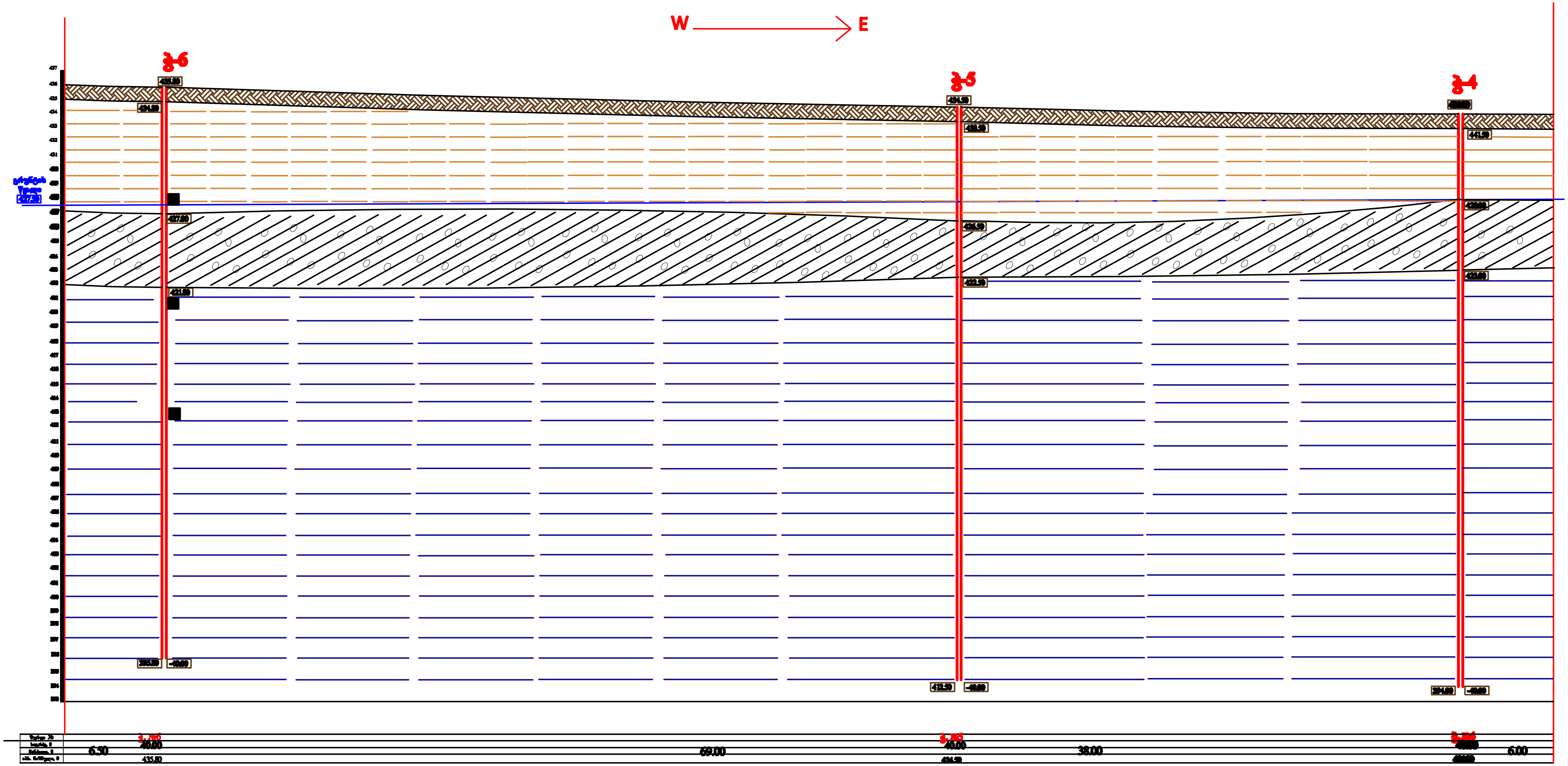

პირობითი ნიშნები

	ნაყარი		კენჭოვანი გრუნტი		ნიმუშის აღების ადგილი
	თიხა		არგილიტი, ქლუვირებული		გრუნტის წყალი

გეოლ. მ-ბი 1 : 200   ჰორ. მ-ბი 1 : 200

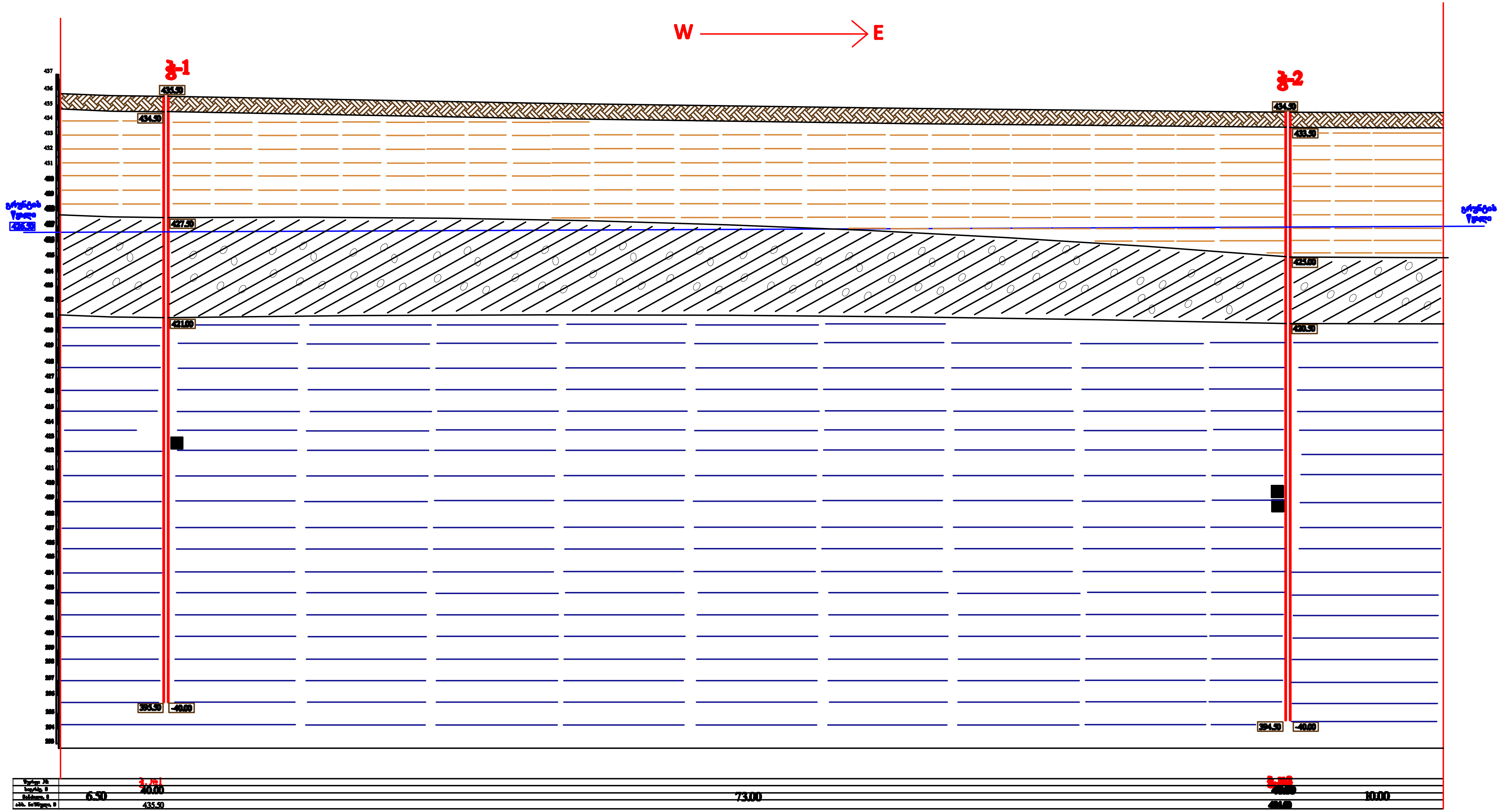

პირობითი ნიშნები

- ნაყარი
- კენჭოვანი გრუნტი
- ნიმუშის აღების ადგილი
- თიხა
- არგილიტი, ელუვირებული
- გრუნტის წყალი

შპს "არქსტუდიო"		
[illegible]		ზ.ნაზღაიძე
[illegible]		ზ.ნაზღაიძე
შეასრულა		ზ. ნაზღაიძე

საინჟინრო-გეოლოგიური ჭრილი 4-4

4 5

ჰორ. 1:50

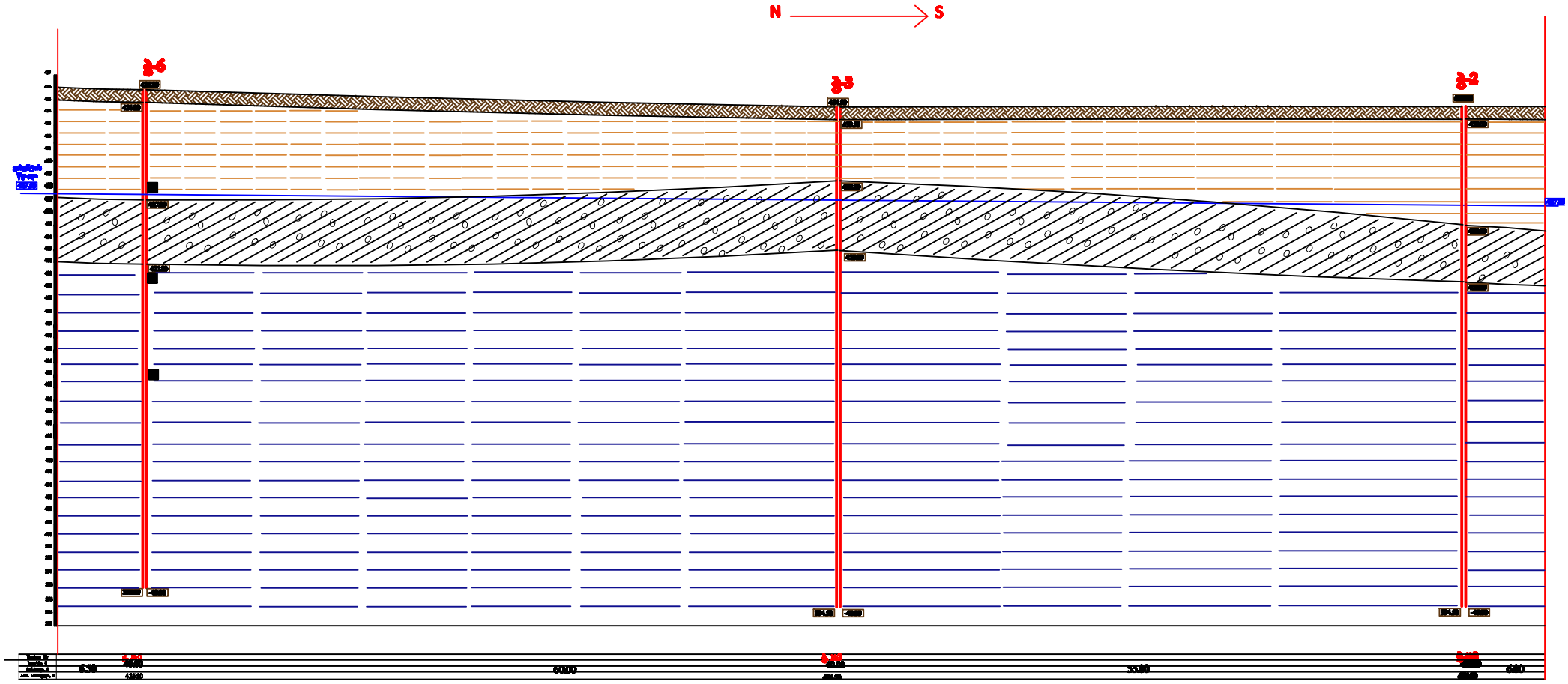
N
S
ბ-6
ბ-3
ბ-2
6000
5500
600

საქართველოს ეროვნული აკრედიტაციის ორგანო – აკრედიტაციის ცენტრი

აკრედიტაციის მოწმობა

GAC-IB-0350

ადასტურებს, რომ

შპს „მშენ-ექსპერტი+“-ს

A-ტიპის ინსპექტირების ორგანო

აკრედიტებულია სსტ ისო/იეკ 17020:2012/2013-ის
მოთხოვნებთან შესაბამისობაზე თანდართულ სფეროში

მის.: ქ. თბილისი, დიღმის მასივი,VI კვარტალი,მე-6 კორპუსის მიმდებარედ

იხ. სფერო და სტატუსი

გაცემულია: 2025 წლის 9 თებერვალი

ძალაშია: 2029 წლის 9 თებერვალი

გენერალური დირექტორი

67ა აკაკი წერეთლის გამზირი
0119 თბილისი, საქართველო
+995 32 2 19 22 23
gac@gac.gov.ge

სსიპ აკრედიტაციის ერთიანი ეროვნული ორგანო - აკრედიტაციის ცენტრი

30 / იანვარი / 2025 წ.

KA990138906209225

№ **GAC-03/57**

შპს „მშენ ექსპერტი +“-ს A ტიპის ინსპექტირების ორგანოს

გიგზავნით, სსიპ „აკრედიტაციის ერთიანი ეროვნული ორგანო - აკრედიტაციის ცენტრი“-ს გენერალური დირექტორის 2025 წლის 28 იანვრის № 06/19 განკარგულებას, აკრედიტაციის სფეროს და აკრედიტაციის მოწმობას.

დანართი: აკრედიტაციის მოწმობა, სფერო და განკარგულება.

გენერალური დირექტორი

ხელმოწერილია/
შტამპდასმულია
ელექტრონულად

ნათია მიქელაძე

სსიპ აკრედიტაციის ერთიანი ეროვნული ორგანო - აკრედიტაციის ცენტრი

28 / იანვარი / 2025 წ.

KA990198667558125

№ **06/19**

განკარგულება
შპს „მშენ ექსპერტი +“-ს A ტიპის ინსპექტირების ორგანოს განმეორებით აკრედიტაციის მინიჭების თაობაზე

საქართველოს კანონის „პროდუქტის უსაფრთხოებისა და თავისუფალი მიმოქცევის კოდექსის“ 99-ე მუხლის მე-3 ნაწილის შესაბამისად და სსიპ აკრედიტაციის ერთიანი ეროვნული ორგანო - აკრედიტაციის ცენტრის გენერალური დირექტორის 2020 წლის 10 აპრილის N01-1 ბრძანებით დამტკიცებული „აკრედიტაციის წესების და პროცედურების" საკ 1.1:2020 - „აკრედიტაციის საერთო წესები და პროცედურები“-ს მე-10 მუხლის მე-5 და მე-6 პუნქტების, 1.7:2020 – „წესები და პროცედურები ინსპექტირების ორგანოების სსტ ისო/იეკ 17020:2012/2013-თან შესაბამისობაზე აკრედიტაციისათვის“ და საკ 1.10:2020 – „აკრედიტაციის ცენტრის მიერ აკრედიტებული შშო-ების რეესტრის წარმოების წესი“-ის მე-3 მუხლის საფუძველზე,

1.შპს „მშენ ექსპერტი +“-ს A-ტიპის ინსპექტირების ორგანო დადებითად შეფასდეს საქართველოს სტანდარტთან ისო/იეკ 17020:2012/2013 შესაბამისობაზე და მიენიჭოს განმეორებით აკრედიტაცია 2025 წლის 9 თებერვლიდან.

2.გაიცეს აკრედიტაციის მოწმობა იმავე უნიკალური ნომრითა და ახალი აკრედიტაციის ვადის მითითებით თანდართულ აკრედიტაციის სფეროსთან ერთად 2025 წლის 9 თებერვლიდან.

3.შესაბამისი ინფორმაცია შეტანილ იქნას აკრედიტებული შშო-ების რეესტრში და გამოქვეყნდეს 2025 წლის 9 თებერვლიდან აკრედიტაციის ცენტრის ვებგვერდზე www.gac.gov.ge.

4.ეს განკარგულება შეიძლება გასაჩივრდეს მისი ოფიციალური გაცნობის დღიდან ერთი თვის ვადაში საქართველოს ეკონომიკისა და მდგრადი განვითარების სამინისტროში (მის. ქ. თბილისი, სანაპიროს ქ. N2) ან თბილისის საქალაქო სასამართლოს ადმინისტრაციულ საქმეთა კოლეგიაში (ქ. თბილისი, დავით აღმაშენებლის ხეივანი, №64) კანონმდებლობით დადგენილი წესით.

საფუძველი:

1.აკრედიტაციის კომიტეტის 2025 წლის 27 იანვრის გადაწყვეტილება.
2.აკრედიტაციის ცენტრის ინსპექტირების ორგანოებისა და ლაბორატორიების აკრედიტაციის სამსახურის უფროსის ნესტან მგელაძის 2025 წლის 28 იანვრის **№58-04/GAC** მოხსენებითი ბარათი.

გენერალური დირექტორი

ხელმოწერილია/ შტამპდასმულია ელექტრონულად

ნათია მიქელაძე

აკრედიტაციის მოწმობის ნომერი **GAC-IB-0350**
განკარგულება №06/19
თარიღი:28.01.2025 წელი

„ვამტკიცებ“
აკრედიტაციი ცენტრის გენერალური დირექტორი
ნათია მიქელაძე



A - ტიპის ინსპექტირების ორგანოს აკრედიტაციის სფერო

შპს „მშენ-ექსპერტი +“

მისამართი: ქ. თბილისი, დიღმის მასივი, VI კვარტალი, მე-6 კორპუსის მიმდებარედ

1	2	3	4
1	ობიექტის ხარჯთაღრიცხვის ინსპექტირება.	ინსპექტირების ამოცანიდან გამომდინარე: ობიექტის ხარჯთაღრიცხვის შესაბამისობის შეფასება დადგენილ მოთხოვნებთან, საშუალო საბაზრო ფასებთან და საჭიროების შემთხვევაში პროექტთან.	1. სამშენებლო ნორმები და წესები (СНиП - ნაწილი IV); 2. ერთიანი ნორმები და ფასდებები -(ЕНиР) 3. (ВНиР)-სამშენებლო სამუშაოების უწყებრივი ნორმები; 4. (ВЗЕР)-სარემონტო-სამშენებლო სამუშაოების ზონალური ერთეული ნორმების კრებული; 5. (ССН)-ისტორიული და კულტურის ძეგლების სარესტავრაციო აღდგენითი სამუშაოების ნორმები და წესები; 6. სამშენებლო რესურსების ფასები (სრფ), გამომცემელი –მშენებლობის შემფასებელთა კავშირი (მშკ); 7. ტექნიკური რეგლამენტი – სამშენებლო სამუშაოების სახელმწიფო შესყიდვისას ზედნადები ხარჯებისა და გეგმიური მოგების განსაზღვრის შესახებ (საქართველოს მთავრობის 2014 წლის 14 იანვრის დადგენილება N55); 8. MEP-TP-G01 - ინსპექტირების მეთოდები და პროცედურები.
2	ობიექტის ხარჯთაღრიცხვის ფასწარმოქმნის ადექვატურობის ინსპექტირება.	ობიექტის ხარჯთაღრიცხვის შესაბამისობის შეფასება: • დადგენილ მოთხოვნებთან, საშუალო საბაზრო ფასებთან და საჭიროების შემთხვევაში პროექტთან; • კონკრეტული მომწოდებლის რესურსებთან და შესაძლებლობებთან.	1. სამშენებლო ნორმები და წესები (СНиП - ნაწილი IV - 82); 2. ერთიანი ნორმები და ფასები - (ЕНиР) 3. (ВНиР)-სამშენებლო სამუშაოების უწყებრივი ნორმები; 4. (ВЗЕР)-სარემონტო-სამშენებლო სამუშაოების ზონალური ერთეული ნორმების კრებული; 5. (ССН)-ისტორიული და კულტურის ძეგლების სარესტავრაციო აღდგენითი სამუშაოების ნორმები და წესები;

			6. სამშენებლო რესურსების ფასები (სრფ), გამომცემელი - მშენებლობის შემფასებელთა კავშირი (მშკ); 7. ტექნიკური რეგლამენტი -„სამშენებლო სამუშაოების ხარჯთაღრიცხვის ფასწარმოქმნის ადეკვატურობის დადგენის მეთოდიკა“ (საქართველოს მთავრობის 2017 წლის 26 სექტემბერი, დადგენილება №439) 8. ტექნიკური რეგლამენტი - სამშენებლო სამუშაოების სახელმწიფო შესყიდვისას ზედნადები ხარჯებისა და გეგმიური მოგების განსაზღვრის შესახებ (საქართველოს მთავრობის 2014 წლის 14 იანვრის დადგენილება N55); 9. MEP-TP-G02 - ინსპექტირების მეთოდები და პროცედურები.
3	ობიექტზე შესრულებული სამუშაოების ინსპექტირება (მათ შორის ფორმა N2-ის მიხედვით)	ინსპექტირების ამოცანიდან გამომდინარე: შესრულებული სამუშაოების შესაბამისობის შეფასება, საპროექტო-სახარჯთაღრიცხვო დოკუმენტაციასთან ან/და დადგენილ მოთხოვნებთან, შესყიდვების დოკუმენტებთან, მშენებლობის დროისათვის არსებულ საშუალო საბაზრო ფასებთან, ფარულ სამუშაოთა აქტებთან, ობიექტის ვიზუალური დათვალიერებისა (ფოტოფიქსირების ჩათვლით), აზომვების შედეგებთან და შესაბამისობის შეფასების დოკუმენტებთან;	1. სამშენებლო ნორმები და წესები (СНиП - ნაწილი IV); 2. ერთიანი ნორმები და ფასდებები -(ЕНиР) 3. (ВНиР)-სამშენებლო სამუშაოების უწყებრივი ნორმები; 4. (ВЗЕР)-სარემონტო-სამშენებლო სამუშაოების ზონალური ერთეული ნორმების კრებული; 5. (ССН)-ისტორიული და კულტურის ძეგლების სარესტავრაციო აღდგენითი სამუშაოების ნორმები და წესები; 6. სამშენებლო რესურსების ფასები (სრფ), გამომცემელი –მშენებლობის შემფასებელთა კავშირი (მშკ); 7. ტექნიკური რეგლამენტი – სამშენებლო სამუშაოების სახელმწიფო შესყიდვისას ზედნადები ხარჯებისა და გეგმიური მოგების განსაზღვრის შესახებ (საქართველოს მთავრობის 2014 წლის 14 იანვრის დადგენილება N55); 8. MEP-TP-G03 - ინსპექტირების მეთოდები და პროცედურები

4	ობიექტის ან მისი ნაწილის ტექნიკური მდგომარეობის (სამრეწველო და სამოქალაქო შენობა-ნაგებობების, ხიდების, გვირაბების, ჰიდროტექნიკური ნაგებობების, საავტომობილო გზების, აეროდრომების) შესრულებული სამშენებლო, სარემონტო, სამონტაჟო, სადემონტაჟო, სარეკონსტრუქციო, სარესტავრაციო სამუშაოების ინსპექტირება	ინსპექტირების ამოცანიდან გამომდინარე: არსებული ობიექტის მდგომარეობის შესაბამისობის შეფასება საპროექტო დოკუმენტაციასთან ან/და დადგენილ მოთხოვნებთან, ფარულ სამუშაოთა აქტებთან, ობიექტის ვიზუალური დათვალიერების (ფოტოფიქსირების ჩათვლით), აზომვებისა და გაზომვების შედეგებთან და შესაბამისობის შეფასების დოკუმენტებთან, მათ შორის ლაბორატორიული, ურღვევი კონტროლის მეთოდებით, გეოლოგიური და გეოფიზიკური კვლევების შედეგებთან.	1. სამშენებლო ნორმები და წესები -(СНиП-ნაწილი 1); 2. სამშენებლო ნორმები და წესები (СНиП - ნაწილი 2); 3. სამშენებლო ნორმები და წესები (СНиП - ნაწილი 3); 4. საქართველოს ტერიტორიაზე სამშენებლო სფეროს მარეგულირებელი ტექნიკური რეგლამენტები (საქართველოს მთავრობის 2014 წლის 15 იანვრის დადგენილება N71); 5. ტექნიკური რეგლამენტი „მისაწვდომობის ეროვნული სტანდარტების დამტკიცების თაობაზე“ (საქართველოს მთავრობის 2020 წლის 20 დეკემბერის დადგენილება N 732). 6. ტექნიკური რეგლამენტი (საქართველოს მთავრობის 2016 წლის 28 იანვარის დადგენილება N41; 7. საქართველოს ეროვნული სტანდარტი სსტ 72:2009 „გზები საავტომობილო და საერთო სარგებლობის, გეომეტრიული და სტრუქტურული მოთხოვნები“; 8. MEP-TP-G04.1 - ინსპექტირების მეთოდები და პროცედურები.
5	ობიექტის ან მისი ნაწილის საინჟინრო ქსელების: • ელექტროქსელების და სისტემების (1000 ვ-მდე და 1000 ვ-ს ზევით); • სუსტი დენების; • გათბობა-ვენტილაცია-გაგრილების ქსელების და სისტემების; • წყალმომარაგება, კანალიზაცია,	ინსპექტირების ამოცანიდან გამომდინარე: არსებული ობიექტის მდგომარეობის შესაბამისობის შეფასება საპროექტო დოკუმენტაციასთან ან/და დადგენილ მოთხოვნებთან, ობიექტის ვიზუალური დათვალიერების (ფოტოფიქსირების ჩათვლით), აზომვებისა და გაზომვების შედეგებთან და შესაბამისობის შეფასების დოკუმენტებთან, მათ შორის ლაბორატორიული, ურღვევი კონტროლის მეთოდებით, გეოლოგიური და გეოფიზიკური კვლევების შედეგებთან.	1. სამშენებლო ნორმები და წესები (СНиП - ნაწილი 2); 2. სამშენებლო ნორმები და წესები (СНиП - ნაწილი 3;) 3. საქართველოს ტერიტორიაზე სამშენებლო სფეროს მარეგულირებელი ტექნიკური რეგლამენტები (საქართველოს მთავრობის 2014 წლის 15 იანვრის დადგენილება N71); 4. ელექტროდანადგართა მოწყობის წესები (ПУЭ) 5. ტექნიკური რეგლამენტი: „ელექტრო-სადგურებისა და ქსელების ტექნიკური ექსპლუატაციის წესების შესახებ) (საქართველოს მთავრობის დადგენილება №434, 2013 წლის 31 დეკემბერი); 6. ტექნიკური რეგლამენტი: „ ელექტრო დანადგარების

	წყალარინების სისტემების; • გაზის ქსელებისა და სისტემების: - საშუალო და დაბალი წნევის, მიწის ზედა და მიწის ქვედა გაზსადენები წნევა - 0 კგ/სმ²-დან - 0,005 კგ/სმ²-ჩათვლით. - საშუალო წნევის, მიწის ზედა და მიწის ქვედა გაზსადენები, წნევით: 0.005 კგ/სმ²-დან - 3 კგ/სმ²-ჩათვლით. - ძეოოე კატეგოოიის მაღალი წნევის მიწის ზედა და მიწის ქვედა გაზსადენები, წნევით: 3 კგ/სმ²-დან - 6 კგ/სმ²-ჩათვლით. - პირველადი კატეგორიის მაღალი წნევის მიწის ზედა და მიწის ქვედა გაზსადენები, წნევით: 6 კგ/სმ²-დან - 12 კგ/სმ²-ჩათვლით)		ექსპლუატაციისას უსაფრთხოების წესების შესახებ“ (საქართველოს მთავრობის დადგენილება №340, 2013 წლის 17 დეკემბერი); 7. ტექნიკური რეგლამენტი „ელექტრული ქსელების ხაზობრივი ნაგებობების დაცვის წესისა და მათი დაცვის ზონების დადგენის შესახებ“ (საქართველოს მთავრობის 2013 წლის 24 დეკემბრის N 366 დადგენილება); 8. ტექნიკური რეგლამენტი: „გაზის სისტემების უსაფრთხოების ზოგადი მოთხოვნები“ (საქართველოს მთავრობის N101 დადგენილება 2014 წლის 22 იანვარი); 9. ტექნიკური რეგლამენტი (საქართველოს მთავრობის 2016 წლის 28 იანვარის დადგენილება N41; 10. საუწყებო სამშენებლო ნორმები (BCH); 11. ისო/იეკ 11801-2017 12. MEP-TP-G04.2 - ინსპექტირების მეთოდები და პროცედურები.

	შესრულებული სამშენებლო, სარემონტო, სამონტაჟო, სადემონტაჟო, სარეკონსტრუქციო, სარესტავრაციო სამუშაოების ინსპექტირება		
6	ობიექტის (სამრეწველო და სამოქალაქო შენობა-ნაგებობების, ხიდების, გვირაბების, ჰიდროტექნიკური ნაგებობების, საავტომობილო გზების, აეროდრომების, ელექტროქსელების და სისტემების (1000 ვ-მდე და 1000 ვ-ს ზევით), სუსტი დენების, გათბობა-ვენტილაცია-გაგრილების ქსელების და სისტემების, წყალმომარაგება, კანალიზაცია, წყალარინების ქსელების და სისტემების.....) სამშენებლო სამუშაოებზე ტექნიკური ზედამხედველობა – ინსპექტირება	ინსპექტირების ამოცანიდან გამომდინარე: ობიექტის სამშენებლო, სარემონტო, სამონტაჟო, სადემონტაჟო, სარეკონსტრუქციო, სარესტავრავიო სამუშაოების პროცესზე დასწრება/დაკვირვება და შესაბამისობის შეფასება საპროექტო-სახარჯთაღრიცხვო დოკუმენტაციასთან ან/და დადგენილ მოთხოვნებთან. შენობების, შენობების ნაწილების ან შენობების ელემენტების ენერგოეფექტურობის პროექტთან შესაბამისობის დადგენა.	1. სამშენებლო ნორმები და წესები (СНиП - ნაწილი 3); 2. სამშენებლო ნორმები და წესები (СНиП - ნაწილი 4); 3. ელექტროდანადგართა მოწყობის წესები (ПУЭ); 4. საქართველოს ტერიტორიაზე სამშენებლო სფეროს მარეგულირებელი ტექნიკური რეგლამენტები (საქართველოს მთავრობის 2014 წლის 15 იანვრის დადგენილება N71); 5. საქართველოს ეროვნული სტანდარტი სსტ 72:2009 „ გზები საავტომობილო და საერთო სარგებლობის. გეომეტრიული და სტრუქტურული მოთხოვნები“; 6. საქართველოს მთავრობის 2014 წლის 15 იანვრის დადგენილებაში N 732. 2020 წლის 20 დეკემბერი. (ტექნიკური რეგლამენტი „მისაწვდომობის ეროვნული სტანდარტების დამტკიცების თაობაზე“) 7. ტექნიკური რეგლამენტი (საქართველოს მთავრობის 2016 წლის 28 იანვარის დადგენილება N41); 8. ტექნიკური რეგლამენტი: „ელექტრო-სადგურებისა და ქსელების ტექნიკური ექსპლუატაციის წესების შესახებ) (საქართველოს

			მთავრობის დადგენილება №434, 2013 წლის 31 დეკემბერი); 9. ტექნიკური რეგლამენტი: „ ელექტრო დანადგარების ექსპლუატაციისას უსაფრთხოების წესების შესახებ“ (საქართველოს მთავრობის დადგენილება №340, 2013 წლის 17 დეკემბერი); 10. ტექნიკური რეგლამენტი „ელექტრული ქსელების ხაზობრივი ნაგებობების დაცვის წესისა და მათი დაცვის ზონების დადგენის შესახებ“ (საქართველოს მთავრობის 2013 წლის 24 დეკემბრის # 366 დადგენილება); 11. საქართველოს მთავრობის 2021 წლის 13 ივლისის დადგენილება N 354 „შენობების, შენობების ნაწილების ან შენობების ელემენტების ენერგოეფექტურობის მინიმალური მოთხოვნების დამტკიცების შესახებ" 12. MEP-TP-G05 - ინსპექტირების მეთოდები და პროცედურები
7	პროექტის საინჟინრო-გეოლოგიური კვლევის/დასკვნის მოქმედ დოკუმენტებთან შესაბამისობის შეფასება/ინსპექტირება	ობიექტის საპროექტო დოკუმენტაციის, ობიექტის პროექტის ნაწილების შესაბამისობის დადგენა ტექნიკურ დავალებასთან ან/და დადგენილ მოთხოვნებთან.	1. სამშენებლო ნორმები და წესები - (СНиП-ნაწილი 1); 2. სამშენებლო ნორმები და წესები - (СНиП-ნაწილი 4); 3. საქართველოს ტერიტორიაზე სამშენებლო სფეროს მარეგულირებელი ტექნიკური რეგლამენტები (საქართველოს მთავრობის 2014 წლის 15 იანვრის დადგენილება N71); 4. MEP-TP-G06.5 - ინსპექტირების მეთოდები და პროცედურები.

8	პროექტის არქიტექტურული ნაწილის მოქმედ დოკუმენტებთან შესაბამისობის შეფასება/ინსპექტირება.	ობიექტის საპროექტო დოკუმენტაციის, ობიექტის პროექტის ნაწილების შესაბამისობის დადგენა ტექნიკურ დავალებასთან ან/და დადგენილ მოთხოვნებთან.	1. სამშენებლო ნორმები და წესები -(СНиП-ნაწილი 2); 2. ტექნიკური რეგლამენტი „მისაწვდომობის ეროვნული სტანდარტების დამტკიცების თაობაზე“ (საქართველოს მთავრობის 2020 წლის 20 დეკემბერის დადგენილება N 732). 3. ტექნიკური რეგლამენტი (საქართველოს მთავრობის 2016 წლის 28 იანვარის დადგენილება N41); 4. საქართველოს ტერიტორიაზე სამშენებლო სფეროს მარეგულირებელი ტექნიკური რეგლამენტები (საქართველოს მთავრობის 2014 წლის 15 იანვრის დადგენილებაში N71) 5. MEP-TP-G06.6 - ინსპექტირების მეთოდები და პროცედურები.
9	პროექტის კონსტრუქციული ნაწილის (სამრეწველო და სამოქალაქო შენობა-ნაგებობების, ხიდების, გვირაბების, ჰიდროტექნიკური ნაგებობების, საავტომობილო გზების, აეროდრომების, ...) მოქმედ დოკუმენტებთან შესაბამისობის შეფასება/ინსპექტირება	ობიექტის საპროექტო დოკუმენტაციის, ობიექტის პროექტის ნაწილების შესაბამისობის დადგენა ტექნიკურ დავალებასთან ან/და დადგენილ მოთხოვნებთან.	1. სამშენებლო ნორმები და წესები -(СНиП-ნაწილი 1); 2. სამშენებლო ნორმები და წესები -(СНиП-ნაწილი 2); 3. სამშენებლო ნორმები და წესები -(СНиП-ნაწილი 3); 4. საქართველოს ტერიტორიაზე სამშენებლო სფეროს მარეგულირებელი ტექნიკური რეგლამენტები (საქართველოს მთავრობის 2014 წლის 15 იანვრის დადგენილებაში N71); 5. საქართველოს ეროვნული სტანდარტი სსტ 72:2009 „ გზები საავტომობილო და საერთო სარგებლობის. გეომეტრიული და სტრუქტურული მოთხოვნები“; 6. MEP-TP-G06.1 - ინსპექტირების მეთოდები და პროცედურები.
10	პროექტის საინჟინრო ქსელების: ელ. მომარაგება 1000 ვ-მდე და 1000 ვ-ს ზევით, და მათი	ობიექტის საპროექტო დოკუმენტაციის, ობიექტის პროექტის ნაწილების შესაბამისობის დადგენა ტექნიკურ	1. სამშენებლო ნორმები და წესები -(СНиП-ნაწილი 2); 2. ტექნიკური რეგლამენტი: „ელექტრო-სადგურებისა და ქსელების ტექნიკური ექსპლუატაციის წესების

	ტექნოლოგიური ნაწილის მოქმედ დოკუმენტებთან შესაბამისობის შეფასება/ინსპექტირება	დავალებასთან ან/და დადგენილ მოთხოვნებთან.	შესახებ) (საქართველოს მთავრობის დადგენილება №434, 2013 წლის 31 დეკემბერი); 3. ტექნიკური რეგლამენტი: „ ელექტრო დანადგარების ექსპლუატაციისას უსაფრთხოების წესების შესახებ“ (საქართველოს მთავრობის დადგენილება №340, 2013 წლის 17 დეკემბერი); 4. ელექტროდანადგართა მოწყობის წესები (ПУЭ); 5. ტექნიკური რეგლამენტი „ელექტრული ქსელების ხაზობრივი ნაგებობების დაცვის წესისა და მათი დაცვის ზონების დადგენის შესახებ“ (საქართველოს მთავრობის 2013 წლის 24 დეკემბრის N366 დადგენილება); 6. MEP-TP-G06.2 - ინსპექტირების მეთოდები და პროცედურები.
11	პროექტის საინჟინრო ქსელების: სუსტი დენების და მათი ტექნოლოგიური ნაწილის მოქმედ დოკუმენტებთან შესაბამისობის შეფასება/ინსპექტირება		1. სამშენებლო ნორმები და წესები - (СНиП-ნაწილი 2); 2. საუწყებო სამშენებლო ნორმები (ВСН); 3. ტექნიკური რეგლამენტი (საქართველოს მთავრობის 2016 წლის 28 იანვარის დადგენილება N41); 4. ელექტროდანადგართა მოწყობის წესები (ПУЭ); 5. MEP-TP-G06.2 - ინსპექტირების მეთოდები და პროცედურები.
12	პროექტის საინჟინრო ქსელების: წყალმომარაგება, კანალიზაცია, წყალარინება და მათი ტექნოლოგიური ნაწილის მოქმედ დოკუმენტებთან	ობიექტის საპროექტო დოკუმენტაციის, ობიექტის პროექტის ნაწილების შესაბამისობის დადგენა ტექნიკურ დავალებასთან ან/და დადგენილ მოთხოვნებთან.	1. სამშენებლო ნორმები და წესები (СНиП - ნაწილი 2); 2. სამშენებლო ნორმები და წესები (СНиП - ნაწილი 3); 3. საქართველოს ტერიტორიაზე სამშენებლო სფეროს მარეგულირებელი ტექნიკური რეგლამენტები (საქართველოს მთავრობის 2014 წლის 15 იანვრის დადგენილებაში N71); 4. ტექნიკური რეგლამენტი (საქართველოს მთავრობის 2016 წლის 28 იანვარის დადგენილება

	შესაბამისობის შეფასება/ინსპექტირება		N41); 5. MEP-TP-G06.4 - ინსპექტირების მეთოდები და პროცედურები.
13	პროექტის საინჟინრო ქსელების: ვენტილაცია, კონდიცირება, გათბობა და მათი ტექნოლოგიური ნაწილის მოქმედ დოკუმენტებთან შესაბამისობის შეფასება/ინსპექტირება	ობიექტის საპროექტო დოკუმენტაციის, ობიექტის პროექტის ნაწილების შესაბამისობის დადგენა ტექნიკურ დავალებასთან ან/და დადგენილ მოთხოვნებთან.	1. სამშენებლო ნორმები და წესები (СНиП - ნაწილი 2); 2. ტექნიკური რეგლამენტი (საქართველოს მთავრობის 2016 წლის 28 იანვარის დადგენილება N41); 3. საქართველოს ტერიტორიაზე სამშენებლო სფეროს მარეგულირებელი ტექნიკური რეგლამენტები (საქართველოს მთავრობის 2014 წლის 15 იანვრის დადგენილებაში N71); 4. MEP-TP-G06.3 - ინსპექტირების მეთოდები და პროცედურები.
14	პროექტის საინჟინრო ქსელების: გაზმომარაგება და მათი ტექნოლოგიური ნაწილის მოქმედ დოკუმენტებთან შესაბამისობის შეფასება/ინსპექტირება	ობიექტის საპროექტო დოკუმენტაციის, ობიექტის პროექტის ნაწილების შესაბამისობის დადგენა ტექნიკურ დავალებასთან ან/და დადგენილ მოთხოვნებთან.	1. სამშენებლო ნორმები და წესები (СНиП - ნაწილი 1); 2. სამშენებლო ნორმები და წესები (СНиП - ნაწილი 2); 3. ტექნიკური რეგლამენტი: „გაზის სისტემების უსაფრთხოების ზოგადი მოთხოვნები“ (საქართველოს მთავრობის N101 დადგენილება 2014 წლის 22 იანვარი); 4. ტექნიკური რეგლამენტი „მაგისტრალური გაზსადენის უსაფრთხო ექსპლუატაციის შესახებ“. საქართველოს მთავრობის დადგენილება №257. 2014 წლის 26 მარტი. 5. MEP-TP-G06 - ინსპექტირების მეთოდები და პროცედურები.

15	პროექტის სახანძრო უსაფრთხოების ნაწილის მოქმედ დოკუმენტებთან შესაბამისობის შეფასება/ინსპექტირება	ობიექტის საპროექტო დოკუმენტაციის, ობიექტის პროექტის ნაწილების შესაბამისობის დადგენა ტექნიკურ დავალებასთან ან/და დადგენილ მოთხოვნებთან.	1. სამშენებლო ნორმები და წესები (СНиП - ნაწილი 2); 2. ტექნიკური რეგლამენტი - „სახანძრო უსაფრთხოების წესების და პირობების შესახებ“ - საქართველოს მთავრობის დადგენილება N370; 3. ელექტროდანადგართა მოწყობის წესები (ПУЭ); 4. ტექნიკური რეგლამენტი (საქართველოს მთავრობის 2016 წლის 28 იანვარის დადგენილება N41); 5. MEP-TP-G06.8 - ინსპექტირების მეთოდები და პროცედურები.
16	პროექტის შრომის უსაფრთხოების ნაწილის მოქმედ დოკუმენტებთან შესაბამისობის შეფასება/ინსპექტირება	ობიექტის საპროექტო დოკუმენტაციის, ობიექტის პროექტის ნაწილების შესაბამისობის დადგენა ტექნიკურ დავალებასთან ან/და დადგენილ მოთხოვნებთან.	1. სამშენებლო ნორმები და წესები -(СНиП-ნაწილი 3); 2. ტექნიკური რეგლამენტი: „მშენებლობის უსაფრთხოების შესახებ“ (საქართველოს მთავრობის 2014 წლის 27 მაისის დადგენილება, N 361); 3. ტექნიკური რეგლამენტი: “ სიმაღლეზე მუშაობის უსაფრთხოების მოთხოვნები“ (საქართველოს მთავრობის 2017 წლის 27 ოქტომბრის დადგენილება N 477) 4. ტექნიკური რეგლამენტი (საქართველოს მთავრობის 2016 წლის 28 იანვარის დადგენილება N41); 5. საქართველოს ტერიტორიაზე სამშენებლო სფეროს მარეგულირებელი ტექნიკური რეგლამენტები (საქართველოს მთავრობის 2014 წლის 15 იანვრის დადგენილებაში N71); 6. MEP-TP-G06.7 - ინსპექტირების მეთოდები და პროცედურები.

შპს „არქსტუდიო“

საინჟინრო-გეოლოგიური

დასკვნა

ქალაქი თბილისი, დავით აღმაშენებელის ხეივანი #200

შპს „ქეფითალ სითი გრუფ ინვესთ“-ის

კუთვნილი მიწის ნაკვეთის (პირობითი სექტორი A)

(საკ.კოდი 01.10.06.005.014)

(ძველი.კოდი 01.10.06.005.007)

საინჟინრო-გეოლოგიური პირობები

დირ : ზ.ნაზღაიძე

თბილისი

2025 წ

სარჩევი:

1. სარჩევი ---- 2
2. ფოტომასალა ----- 3-4
3. ტექნიკური დავალება --- 5
4. მიწერილობა ------ 6
5. შესავალი ---7
6. ფიზიკურ-გეოგრაფიული პირობები --- 8
7. სპეციალური ნაწილი --- 10
8. დასკვნები და რეკომენდაციები ----13
9. გამოყენებული ლიტერატურა----17

გრუნტების ლაბორატორიული კვლევის შედეგები

გრუნტის წყლის ქიმიური ანალიზი

გრუნტის გამონატუტის ქიმიური ანალიზი

დანართები:

1. ჭაბურღილების განლაგების სქემა;
2. ლითოლოგიური ჭრილები;
3. საინჟინრო-გეოლოგიური ჭრილები;

















ტექნიკური დავალება

საინჟინრო-გეოლოგიური კვლევის ჩასატარებლად

ობიექტის დასახელება – მრავალფუნქციური შენობა-ნაგებობები (4 შენობა);

დამკვეთი – შპს „ქეფითალ სითი გრუფ ინვესტი“;

ობიექტის მდებარეობა – ქალაქი თბილისი, დავით აღმაშენებელის ხეივანი #200,

საკ.კოდი 01.10.06.005.014 (პირობითი სექტორი A);

ძველი კოდი 01.10.06.005.007

დაპროექტების სტადია – სამუშაო დოკუმენტაცია;

მშენებლობის ტიპი – ახალი;

შენობების კლასი – მესამე, მეოთხე;

ობიექტის ტექნიკური დახასიათება – რკინა/ბეტონის კარკასი, ბეტონის ბლოკით შევსება;

შენობების სართულიანობა – ა) შენობა #1 - 35 მიწის ზედა და 2 მიწისქვეშა სართული;

ბ) შენობა #2 - 35 მიწის ზედა და 2 მიწისქვეშა სართული;

გ) შენობა #3 - 5 მიწის ზედა და 2 მიწისქვეშა სართული;

დ) შენობა #4 - 26 მიწის ზედა და 2 მიწისქვეშა სართული;

საძირკვლის სავარაუდო ტიპი – დადგინდება საინჟინრო-გეოლოგიური კვლევის შემდეგ;

საპროექტო სავარაუდო დატვირთვა შენობის საძ.-ის ფუძეზე -

ა) შენობა #1 - 3000 კნ/მ^2, 25000კნ საყრდენზე;

ა) შენობა #2 - 3000 კნ/მ^2, 25000კნ საყრდენზე;

ა) შენობა #3 - 500 კნ/მ^2, 2500კნ საყრდენზე;

ა) შენობა #4 - 200 კნ/მ^2, 15000კნ საყრდენზე;

საველე სამუშაოები – გაყვანილი იქნას 6 ჭაბურღილი,

- ხიმინჯების დასაფუძნებლად მოხდეს სუსტადგამოფიტული ან გამოუფიტავი ფენის დადგენა მასში მინიმალური შეჭრით თანახმად СП 11-105-97 თავი 8.7. ჭაბურღილების სიგრძე უნდა ჩაცდეს ხიმინჯის ძირს მინ. 5 მეტრით,

- საკვლევ ტერიტორიაზე სუსტადგამოფიტული ან გამოუფიტავი ფენების არ გამოვლენის შემთხვევაში მოხდეს გრუნტების გამოკლვევა საკლვევი ტერიტორიის ზედაპირიდან 40 მეტრის სიღრმეზე.

მოთხოვნა – მოხდეს გრუნტების სრული ფიზიკურ-მექანიკური მონაცემების დადგენა

დადგინდეს ძირითადი ქანების დახრის კუთხეები და მიმართულება

საინჟინრო გეოლოგიური კვლევის ტექნიკური დოკუმენტაცია წარმოდგენილი იქნეს აკინძული 1 ეგზემპლარად და ელექტრონულ ვერსიაში.

ტექნიკური დავალება გასცა: შპს „სტუდია 9“;

საინჟინრო-გეოლოგიური კვლევის პროგრამა

წინამდებარე საინჟინრო-გეოლოგიური კვლევის პროგრამა შედგენილია ს.ნ. და წ. 1.02.07-87 „მშენებლობის საინჟინრო კვლევები"-ს მოთხოვნების საფუძველზე.

შესაბამისად განისაზღვრა სამთო გამონამუშევრების სახე, სიღრმე და სიხშირე, ასევე განისაზღვრა საინჟინრო-გეოლოგიური პირობების სირთულის ხარისხი.

ტექნიკური დავალების თანახმად, მშენებლობისათვის გამოყოფილ უბანზე, გათვალისწინებულია მრავალფუნქციური დანიშნულების 4 შენობა-ნაგებობის მშენებლობა. ტექნიკური მახასიათებლები და შენობათა განთავსების სქემა მოცემულია თანდართულ ტექნიკურ დავალებაში.

მიმდებარე უბანში, ორგანიზაციის მიერ, ჩატარებულია კვლევითი სამუშაოები. მასალები ინახება ორგანიზაციის არქივში და საჭიროებისას, გამოყენებულ იქნეს საინჟინრო გეოლოგიური დასკვნის შედგენისას.

მიზნობრივი დანიშნულების შესაბამისად კვლევის წინაშე დასმულია შემდეგი ამოცანები:

1.საკვლევი ტერიტორიის საინჟინრო-გეოლოგიური პირობების შესწავლა;

2.გრუნტის ფიზიკო-მექანიკური თვისებების შესწავლა;

3.საკვლევ უბანზე და მის მიმდებარედ ტერიტორიაზე მოქმედი გეოლოგიური პროცესების გამოვლინება და მათი პროგნოზირება;

4.საკვლევ უბანზე მოსალოდნელი საინჟინრო-გეოლოგიური პროცესების განვითარების პროგნოზირება.

დასახული ამოცანების გადასაწყვეტად ს.ნ. და წ. 1.02.07-87 „მშენებლობის საინჟინრო კვლევები"-ს მოთხოვნათა შესაბამისად უნდა ჩატარდეს შემდეგი სამუშაოები:

1. საკვლევი მოედნის და მიმდებარე ტერიტორიის დათვალიერება;
2. გაყვანილი იქნას 6 ჭაბურღილი, სიღრმით 40,0 გ მეტრამდე;
3. აღებული იქნეს გრუნტების ნიმუშები;
4. ჩატარდეს ნიმუშების ლაბორატორიული გამოცდა;
5. კამერალური სამუშაოების ჩატარება;
6. საინჟინრო-გეოლოგიური დასკვნის შედგენა;

ინჟინერ-გეოლოგი: /ზ.ნაზღაიძე/

ქალაქი თბილისი, დავით აღმაშენებელის ხეივანი #200

საკ.კოდი 01.10.06.005.014 (სექტორი A)

საინჟინრო-გეოლოგიური კვლევის

ტექნიკური ანგარიში

1. შესავალი

2025 წლის მაისში, ქალაქ თბილისში, დავით აღმაშენებელის ხეივანი #200, საკ.კოდი 01.10.06.005.014 (კოდი მაისის თვეში 01.10.06.005.007), ჩატარებული იქნა საინჟინრო-გეოლოგიური კვლევები, მათ შორის:

- საველე საინჟინრო-გეოლოგიური კვლევითი სამუშაოები ჩატარდა 08-14 მაისს;
- ლაბორატორიული კვლევითი სამუშაოები 08-20 მაისს;
- საველე და ლაბორატორიული კვლევის მასალების კამერალური დამუშავება და ანგარიშის შედგენა 14-22 მაისს;

კვლევის მიზანს შეადგენდა მიწის ნაკვეთის საინჟინრო-გეოლოგიური და ჰიდროგეოლოგიური პირობების დადგენა, მოედნის ამგები გრუნტების ფიზიკურ-მექანიკური თვისებების შესწავლა და უბანზე რაიმე საშიში გეოლოგიური მოვლენის შეფასება.

მშენებლობისათვის გამოყოფილი ნაკვეთი მდებარეობს დიდ დიღომში. დავალების თანახმად პროექტირდება 4 შენობა, ტექნიკური მახასიათებლები და შენობათა განთავსების სქემა მოცემულია თანდართულ ტექნიკურ დავალებაში. შენობათა ტიპი კარკასულია.

საინჟინრო-გეოლოგიური პირობების შეფასების მიზნით დათვალიერდა საპროექტო ადგილი და მიმდებარე ტერიტორია. ნაკვეთის ბუნებრივი რელიეფი მცირე ქანობიანია. მიწის ზედაპირის აბსოლუტური ნიშნულები, ტოპოგეგმის მიხედვით 436,00-434,00 მ-ის ფარგლებშია.

ტერიტორია, დამკვეთის მიერ პირობითად გამიჯნულია 4 სექტორად. კვლევა ჩატარდა პირობითო სექტორი A- ში.

დამკვეთის მიერ გაცემული ტექნიკური დავალების მიხედვით, უბნის საერთო საინჟინრო-გეოლოგიური და ლითოლოგიური ჭრილების დასადგენად გაყვანილი იქნა 6 ჭაბურღილი, თითოეული 40,0 გ/მეტრი. მექანიკურ-სვეტური მეთოდით, საბურღი დანადგარით УРБ-2А-2, 90-127 მმ დიამეტრით, ორმაგი გარსაცმის საშუალებით. გაყვანილი ჭაბურღილების საერთო სიგრძემ შეადგინა 240,0 მ. სამთო გამონამუშევრების გაყვანის დროს ხდებოდა გრუნტების დასინჯვა. აღებული იქნა დაურღვეველი სტრუქტურის ცამეტი და დარღვეული სტრუქტურის ექვსი სინჯი, სულ ცხრამეტი სინჯი. ასევე გრუნტის წყალის ერთი სინჯი და გრუნტის გამონატუტის ერთი სინჯი ანალიზებისთვის. ნიმუშების აღების შემდეგ, სამთო განაბურღები ამოვსებული იქნა განაბურღი გრუნტით. გრუნტების

ლაბორატორიული კვლევა და გრუნტის წყლის ქიმიური ანალიზი შესრულდა შპს „წყალი და გრუნტი“-ს ლაბორატორიაში. გამონამუშევრების გეგმიურ-სიმაღლითი მიბმა განხორციელდა დამკვეთის მიერ გადმოცემულ ტოპორუკაზე.

კვლევები ჩატარებულია საქართველოში ამჟამად მოქმედი ნორმატიული დოკუმენტების (სამშენებლო წესები და ნორმები) მოთხოვნათა შესაბამისად - ს.ნ. და წ. 1.02.07-87 (საინჟინრო გამოკვლევები მშენებლობისათვის), ს.ნ. და წ. 2.02.01-83 (პნ 02.01-08) შენობების და ნაგებობის ფუძეები, ს.ნ. და წ. (პნ 01.01-09) სეისმომედეგი მშენებლობა, ს.ნ. და წ. IV-5-82 ს.ნ. და წ. 3.02.01-87 (მიწის ნაგებობები, ნაგებობათა ფუძეები და საძირკვლები) ს.ნ. და წ. 2.03.11-85 (სამშენებლო კონსტრუქციების კოროზიისაგან დაცვა) სახსტანდარტი 25100-82 (გრუნტების კლასიფიკაცია).

ჩატარებული საველე სამუშაოების და ლაბორატორიული კვლევების მონაცემების გამოყენებით შედგენილია წინამდებარე დასკვნა. დასკვნას თან ახლავს გრუნტების კვლევის და გრუნტის წყლის ანალიზის შედეგები, სამთო გამონამუშევრების განლაგების გეგმა, ლითოლოგიური სვეტები, საინჟინრო-გეოლოგიური ჭრილები.

საინჟინრო გეოლოგიური სამუშაოები და მონაცემთა კამერალური დამუშავება ჩატარებული იქნა ინჟინერ-გეოლოგ ზ. ნაზღაიძის მიერ.

2. <u>ფიზიკურ-გეოგრაფიული პირობები, გეომორფოლოგია, ჰიდროგეოლოგია, სეისმურობა, სამშენებლო კლიმატოლოგია</u>

გეომორფოლოგიურად საკვლევი ტერიტორია მდებარეობს მდ.მტკვრის მარჯვენა ნაპირზე, 1 ჭალის ზედა ტერასაზე. რომელიც „დიღმის ველის“ სახელითაა ცნობილი, რომელსაც თავის მხრივ სამხრეთიდან და დასავლეთიდან ესაზღვრება 40-45 მ-მდე სიმაღლის ქედი, რომელზეც სოფ. დიღომია განლაგებული, ჩრდილოეთიდან თრიალეთის ქედის აღმ. კალთის ჩრდ. მონაკვეთი, სადაც აღმართულია საწკეპელის ქედი, რომლის აღმოსავლეთ მონაკვეთს არმაზის ქედსაც უწოდებენ. აღმოსავლეთიდან კი ესაზღვრება მდ. მტკვრის მცირედ დახრილი ტერასა. გეომორფოლოგიურად დიღმის ქედი დიდგორის ქედის უკიდურეს აღმოსავლეთ განშტოებას წარმოადგენს, ხოლო ქედის ძირში განვითარებული ვაკე, რომელშიც შედის სამშენებლო მოედანი, წარმოადგენს ე.წ. დიღომის ჩაკეტილი დეპრესიის ნაწილს. დიღმის დეპრესიის ფართობი შეადგენს 48 კმ^2.

საქართველოს ტექტონიკური დარაიონების (ე. გამყრელიძე, 2003 წ) მიხედვით საკვლევი ტერიტორია მიეკუთვნება აჭარა-თრიალეთის ნაოჭა სისტემის თბილისი-მანგლისის ქვეზონას. იგი წარმოადგენს აჭარა-თრიალეთის ნაოჭა სისტემის აღმოსავლეთ დაბოლოებას. ძირითადად აგებულია ზედა ეოცენის და ოლიგოცენის ტერიგენული ნალექებით. მათი სიმძლავრე 500 მ-მდეა.

საინჟინრო-გეოლოგიური თვალსაზრისით ტერიტორია მშვიდია. რაიმე ისეთი საინჟინრო-გეოლოგიური პროცესების განვითარება, რომელიც საფრთხეს შეუქმნის მომავალი შენობის მდგრადობას, არაა მოსალოდნელი.

საქართველოს ტერიტორიის **ჰიდროგეოლოგიური** დარაიონების სქემის (აკად. ბუაჩიძე) მიხედვით, საკვლევი ტერიტორია შედის თბილისის წნევიანი, ნაპრალოვანი და ნაპრალოვან-კარსტული წყლების სისტემაში.

ჩვენს მიერ ჩატარებული კვლევის დროს, ყველა გაყვანილ ჭაბურღილში, გრუნტის წყალი გაიხსნა. გამოვლინება დაფიქსირდა ლოკაციების მიხედვით -10,50-9,00 მ სიღრმეზე და დგომა -8,00-9,00 მ მიწის დონიდან.

საქართველოში ამჟამად მოქმედი ნორმატიული დოკუმენტის 01.01.09 – **„სეისმომედეგი მშენებლობა“**-ს თანახმად, საქართველოს სეისმური დარაიონების რუკის მიხედვით საკვლევი უბანი მიეკუთნება 8 ბალიან ზონას, ხოლო მიწისძვრების ტალღების მაქსიმალური ჰორიზონტალური აჩქარების (სეისმურობის უგანზომილებო კოეფიციენტი) მახასიათებელი საკვლევ უბანზე – 0,17;

დაპროექტების ნორმების სნ. და წ. 01.05-08-**„სამშენებლო კლიმატოლოგია“-ს** მიხედვით საპროექტო ტერიტორია მიეკუთვნება III გ ქვერაიონს

კლიმატური მახასიათებლები შემდეგია:

– საშუალო წლიური ტემპერატურა +12,4°C;

– ტემპერატურის აბსოლუტური მინიმუმი –23°C;

– ტემპერატურის აბსოლუტური მაქსიმუმი +40°C;

– ნალექების საშუალო წლიური რაოდენობა – 560 მმ;

– თოვლის საფარის წონა – 0,50 კპა;

– თოვლის საფარის დღეთა რიცხვი – 14;

– საშუალო წლიური ფარდობითი ტენიანობაა 67 %,

– ქარის მაქსიმალური სიჩქარე 20 წლიანი განმეორებადობით – 48 მ/წმ;

– ქარის მაქსიმალური სიჩქარე 10 წლიანი განმეორებადობით – 45 მ/წმ;

– ქარის მაქსიმალური სიჩქარე 5 წლიანი განმეორებადობით – 41 მ/წმ;

– გაბატონებული ქარების მიმართულება– ჩრდილო-დასავლეთის (80/62);

– ქარის წნევის ნორმატიული მნიშვნელობა 15 წელიწადში ერთხელ – Wo=1,44 კპა;

– ქარის წნევის ნორმატიული მნიშვნელობა 5 წელიწადში ერთხელ – Wo=1,05 კპა;

– გრუნტების სეზონური გაყინვის ნორმატიული სიღრმე – 0 სმ.

3. სპეციალური ნაწილი

საინჟინრო გეოლოგიური თვალსაზრისით, გამოკვლეული ტერიტორია სნ და წ 1.02.07-87-ის მე-10 დანართის თანახმად მიეკუთვნება – II (საშუალოდ რთული) კატეგორიას;

ჩატარებული საველე და ლაბორატორიული ანალიზის შედეგად, საკვლევ მოედანზე გეოლოგიურ ჭრილში (დაღმავალი ჭრილით) გამოყოფილი იქნა გრუნტის შემდეგი ფენები:

ფენა 1 - ნაყარი გრუნტი, (tQIV);

ფენა 2 - თიხა, (dQIV), მყარი;

ფენა 3 - კენჭნაროვანი გრუნტი, ალუვიური წარმოშობის (alII);

ფენა 4 - ძირითადი ქანი, გათიხებული არგილიტები (ოლიგოცენ-ქვედა მიოცენის ($P_3+N_1^1$);

3. გრუნტების ფიზიკურ-მექანიკური თვისებები

ფენა - 1 - ნაყარი, ჰუმუსირებული ნიადაგის და ადგილობრივი თიხოვანი გრუნტის, შეუკავშირებელი და არაერთგვაროვანი. ფენა ფუძე-გრუნტად არ განიხილება და ამიტომ მისი თვისებები არ დასინჯულა. ფენის სიმძლავრე -0,00-მ-დან -1,00 მ-მდე.

ფენა – 2 – თიხა, დელუვიური წარმოშობის, ყავისფერი, მყარი, მარილების ჩანაწინწკლებით და ბუდობებით, წვრილი ფრაქციის ღორღის მცირე ჩანართებით, პელიტური, ძლიერ კარბონატული.

ლაბორატორიულად განისაზღვრა თიხების ფიზიკური თვისებები, რომლებიც მოცემულია ცხრილი №1-ში.

№№	ფიზიკური მახასიათებლები			განზ.	მიღებულ სიდიდეების დიაპაზონი	საშუალო (ნორმატიული) მნიშვნელობა
					ფენა 2	ფენა 2
1	პლასტიკურობის რიცხვი		I_p	–	17.06-18.07	17.43
2	ტენიანობა		W	%	17.5-18.8	18.1
3	სიმკვრივე	გრუნტის	ρ	გ/სმ³	1.92-1.98	1.96
		მშრალი გრუნტის	$ρ_d$		1.64-1.69	1.66
		გრუნტის ნაწილაკების	$ρ_s$		2.71-2.72	2,72
4	ფორიანობა		n	%	38.05-39.60	38.82
5	ფორიანობის კოეფიციენტი		e	–	0.614-0.656	0.635
6	დენადობის მაჩვენებელი		I_L	–	-0.02-0.15	-0.07
7	ტენიანობის ხარისხი		S_r	–	0.77-0.79	0.77
8	ტენიანობა დენადობის ზღვარზე		W_L	ერთ.ნაწ	36.41-37.06	36.72
9	ტენიანობა პლასტიკურობის ზღვარზე		W_p	ერთ.ნაწ	18.72-20.00	19.29

როგორც შედეგებიდან ჩანს, გრუნტი წარმოადგენს მყარი კონსისტენციის წყალნაჯერ **თიხებს** (I_p=17,43, I_L= -0,07 და S_r= 0.77).

თიხების სამ ნიმუშზე ჩატარდა ძვრაზე გამოცდა, 1,0-2,0-3,0 კგძ/სმ2 ვერტიკალურ დატვირთვებზე და წყალგაჯერებულ მდგომარეობაში მიღებულია შემდეგი მნიშვნელობები:

- ხვედრითი შეჭიდულობა **C = 65,61კპა** (**0,66** კგძ/სმ2)
- შინაგანი ხახუნის კუთხე **φ° = 17,5⁰**

გამოცდის შედეგები ასახულია ძვრის გრაფიკებზე და ერთვის დასკვნას.

თიხების სამ ნიმუშზე ჩატარდა კომპრესიული გამოცდა, 0,5 კგძ/სმ2 დატვირთვის საფეხურებით, P=4,0 კგძ/სმ2-მდე ვერტიკალურ დატვირთვებამდე აყვანით. ცდები შესრულდა ბუნებრივი სიმკვრივის და ტენიანობის ნიმუშებისთვის. დასაპროექტებელი შენობების საძირკვლებიდან მოსალოდნელი მაქსიმალური დატვირთვის გათვალისწინებით (P=2,0 კგძ/სმ2), გრუნტს მიეწოდა წყალი.

დეფორმაციის მოდულის საშუალო მნიშვნელობა, დატვირთვების საწყის ინტერვალში წყალგაჯერებულ მდგომარეობაში ტოლია

- **E= 22885 კპა** (**230** კგძ/სმ2).

ეს მნიშვნელობა მიღებული იქნება საანგარიშოდ.

ცდის მონაცემები ასახულია შესაბამის გრაფიკებზე და ერთვის დასკვნას.

ფენის სიმძლავრე -1,00-მ-დან ლოკაციების მიხედვით -6,00-9,00 მ-მდე (ასახულია ლითოლოგიურ ჭრლებზე);

აღნიშნული ფენა გამოყოფილია როგორც საინჟინრო გეოლოგიური ელემენტი - **I სგე.**

ფენა 3 - კენჭნაროვანი გრუნტი, სხვადასხვა ფრაქციის, ნაცრისფერი თიხაქვიშის შემავსებლით, ხრეშის (15%-მდე) და იშვიათად კაჭარის ჩანართებით, ძლიერ ტენიანი, ძლიერ კარბონატული.

ლაბორატორიულად განსაზღვრული იქნა გრანულომეტრული შედგენილობა. შედეგების საშუალო მნიშვნელობები მოცემულია ცხრ. #2-ში.

	ფრაქციების ზომა, მმ														
საშუალო	*>40*	*40*	*20*	*10*	*5*	*3*	*2*	*1*	*0,5*	*0,25*	*0,1*	*0,05*	*0,005*	*0,002*	*0,000*
	0,0	*18,4*	*11,9*	*10,4*	*10,7*	*6,9*	*5,4*	*7,2*	*6,8*	*5,8*	*5,9*	*3,3*	*3,8*	*2,3*	*1,4*

როგორც ცხრილიდან ჩანს 2 მმ-ზე მსხვილი ფრაქცია 2%-ზე მეტია, ამიტომ გრუნტი პნ 02.01-08-ის დანართი 1, ცხრ.3-ის მიხედვით კლასიფიცირდება როგორც **კენჭოვანი (ხვინჭოვანი) გრუნტი.**

ლაბორატორიულად განისაზღვრა შემავსებლის ფიზიკური თვისებები, რომლებიც მოცემულია წვემოთ ცხრილი #3-ში.

№№	ფიზიკური მახასიათებლები		განზ.	მიღებულ სიდიდეების დიაპაზონი	საშუალო (ნორმატიული) მნიშვნელობა
				ფენა 3	ფენა 3
1	პლასტიკურობის რიცხვი	I_p	ერთ.ნაწ	3,28-4,40	**3,98**
2	ტენიანობა	**W**	%	23,5-26,1	**25,4**
3	გრუნტის ნაწილაკების	ρ_s	გ/სმ³	2,68-2,71	**2,70**
4	დენადობის მაჩვენებელი	I_L	–	0,41-0,98	**0,78**
5	ტენიანობა დენადობის ზღვარზე	W_L	ერთ.ნაწ	25,76-26,94	**26,20**
6	ტენიანობა პლასტიკურობის ზღვარზე	W_p	ერთ.ნაწ	21,87-23,66	**22,22**

როგორც ამ შედეგებიდან ჩანს, შემავსებელი წარმოადგენს თიხაქვიშას, რადგან I_p=3,98;

ამრიგად ფენა წარმოადგენს **კენჭოვანი (ხვინჭოვანი) გრუნტს,** წარმოდგენილს თიხაქვიშის შემავსებლით, რომლის ბუნებრივი ტენიანობა **W**=25,4;

ფენის სიმძლავრე -6,00-9,00 მ-დან ლოკაციების მიხედვით -11,00-14,50 მ-მდე (ასახულია ლითოლოგიურ ჭრლებზე);

ფენა გაწყლიანებულია;

აღნიშნული ფენა გამოყოფილია როგორც საინჟინრო გეოლოგიური ელემენტი - **II სგე.**

ფენა -4 – არგილიტი, ელუვირებული ძირითადი ქანი, ოლიგოცენ-ქვედა მიოცენის ($P_3+N_1^1$ - „მაიკოპის წყება“, ე.წ. „ძირითადი თიხები“, მუქი ლურჯი-ნაცრისფერი, იშვიათად ძლიერ გამოფიტული და დანაპრალიანებული ქვიშაქვის ჩანართებით, არა კარბონატული. ამ წყების ნალექები გამოფიტულია და წარმოადგენს ძირითადი ქანის გამოფიტვის ქერქის გათიხებულ-დისპერსიულ ზონას. სიღრმის მატებასთან დამოკიდებულებაში აღინიშნება სიმტკიცის მატება, და შეიძლება აღვნიშნოთ, როგორც **არგილიტი, ელუვირებული ძირითადი ქანი, არგილიტით წარმოდგენილი.** თუმცა მთელ გამოკვლეულ სიღრმემდე (-40,0 მ) იგი გათიხებულია.

ლაბორატორიაში განისაზღვრა ფიზიკური თვისებების სრული კომპლექსი, რომლებიც მოცემულია ქვემოთ, #4 ცხრილში.

№№	ფიზიკური მახასიათებლები			განზ.	მიღებულ სიდიდეების დიაპაზონი	საშუალო (ნორმატიული) მნიშვნელობა
					ფენა 4	ფენა 4
1	პლასტიკურობის რიცხვი		I_p	ერთ.ნაწ	17,00-17,69	**17,40**
2	ტენიანობა		**W**	%	18,5-19,5	**18,9**
3	სიმკვრივე	გრუნტის	ρ	გ/სმ³	1,95-1,97	**1,96**
		მშრალი გრუნტის	ρ_d		1,63-1,67	**1,65**

		გრუნტის ნაწილა-კების	ρ_s	2,70-2,72	**2,71**
4	ფორიანობა		**n**	39,12-39,56	**39,15**
5	ფორიანობის კოეფიციენტი		**e**	0,627-0,655	**0,643**
6	დენადობის მაჩვენებელი		$\mathbf{I_L}$	-0,01-0,04	**-0,03**
7	ტენიანობის ხარისხი		$\mathbf{S_r}$	0,78-0,81	**0,80**
8	ტენიანობა დენადობის ზღვარზე		$\mathbf{W_L}$	ერთ.ნაწ	36,42-37,11	**36,81**
9	ტენიანობა პლასტიკურობის ზღვარზე		$\mathbf{W_p}$	ერთ.ნაწ	18,73-19,82	**19,42**

ორ ნიმუშზე, ჩატარდა ძვრაზე გამოცდა 1,0-2,0-3,0 კგძ/სმ2 ვერტიკალურ დატვირთვებზე და წყალგაჯერებულ მდგომარეობაში მიღებულია შემდეგი მნიშვნელობები:

- ხვედრითი შეჭიდულობა **C = 66,60 კპა** (**0,67** კგძ/სმ2)
- შინაგანი ხახუნის კუთხე $\varphi° = 17,95^0$

გამოცდის შედეგები ასახულია ძვრის გრაფიკებზე და ერთვის დასკვნას.

ერთ ნიმუშზე ჩატარდა კომპრესიული გამოცდა, 0,5 კგძ/სმ2 დატვირთვის საფეხურებით, P=4,0 კგძ/სმ2-მდე ვერტიკალურ დატვირთვებამდე აყვანით. ცდები შესრულდა ბუნებრივი სიმკვრივის და ტენიანობის ნიმუშებისთვის. დასაპროექტებელი შენობების საძირკვლებიდან მოსალოდნელი მაქსიმალური დატვირთვის გათვალისწინებით (P=2,0 კგძ/სმ2), გრუნტს მიეწოდა წყალი.

დეფორმაციის მოდულის საშუალო მნიშვნელობა, წყალაგაჯერებულ მდგომარეობაში ტოლია

- **E= 22673 კპა** (**230** კგძ/სმ2).

ეს მნიშვნელობა მიღებული იქნება საანგარიშოდ.

ცდის მონაცემები ასახულია შესაბამის გრაფიკებზე და ერთვის დასკვნას.

სამ ნიმუშზე ჩატარდა გამოცდა სიმტკიცის განსაზღვრისთვის წინააღმდეგობა ერთღერძა კუმშვაზე და მიღებულია შემდეგი მნიშვნელობა

$$\mathbf{R_c = 1060 \text{ კპა} = 10,6 \ (\text{კგძ/სმ2})}$$

აღნიშნული ფენა გამოყოფილია, როგორც საინჟინრო გეოლოგიური ელემენტი - **III სგე.**

ფენის სიმძლავრე კენჭნაროვანი გრუნტის შემდეგ დაძიებულ -40,0 - მეტრამდე;

დასკვნები და რეკომენდაციები

- გეომორფოლოგიურად საკვლევი ტერიტორია მდებარეობს მდ.მტკვრის მარჯვენა ნაპირზე, 1 ჭალის ზედა ტერასაზე. რომელიც „დიღმის ველის“ სახელითაა ცნობილი.
- სსიპ გარემოს ეროვნული სააგენტოს გეოლოგიის დეპარტამენტის მიერ შედგენილი ანგარიშის მიხედვით, საპროექტო ტერიტორია მდებარეობს გეოლოგიური საფრთხეების

განვითარების დაბალი რისკის ზონაში. საინჟინრო გეოლოგიური თვალსაზრისით, უბანი არ ხასიათდება ისეთი არახელსაყრელი ფიზიკურ-გეოლოგიური მოვლენების არსებობით როგორიცაა მეწყერი, კარსტი, ეროზია, ჯდომადობა და სხვა. ტერიტორია განაშენიანებულია, კეთილმოწყობილია ქალაქის სამსახურების მიერ ყველა საინჟინრო და კომუნალური კომუნიკაციით და ნაკვეთის მესაკუთრეს მიერ, რაიმე დამატებითი საინჟინრო ღონისძიების გატარების საჭიროება არ არის.

- საინჟინრო-გეოლოგიური სირთულის მიხედვით საკვლევი რაიონი სამშენებლო ნორმებით 1.02.07.87წ. დანართი 10-ის მიხედვით, მიეკუთვნება II (საშუალოდ რთული) კატეგორიას;
- საკვლევ მოედანზე გეოლოგიურ ჭრილში (დაღმავალი ჭრილით) დაძიებულ სიღრმემდე გამოყოფილი იქნა გრუნტის 4 (ოთხი) ფენა და 3 (სამი) სგე;

ფენა - 1 - ნაყარი გრუნტი, ჰუმუსირებული ნიადაგის და ადგილობრივი თიხოვანი გრუნტის, შეუკავშირებელი და არაერთგვაროვანი ნაერთი. ფენა ფუძე-გრუნტად არ განიხილება და ამიტომ მისი თვისებები არ დასინჯულა. ფენის სიმძლავრე -0,00-მ-დან -1,0 მ-მდე.

ფენა - 2 - I სგე - თიხა, დელუვიური წარმოშობის, ყავისფერი, მყარი, მარილების ჩანაწინწკლებით და ბუდობებით, წვრილი ფრაქციის ღორღის მცირე ჩანართებით, პელიტური, ძლიერ კარბონატული. ბუნებრივ მდგომარეობაში: საშუალოდ კუმშვადი, კუმშვადობის კატეგორია II, წყალგაჯერებულ მდგომარეობაში: საშუალოდ კუმშვადი, კუმშვადობის კატეგორია III.

- ნიმუშიდან მომზადდა გამონატუტი, რომლის საერთო მინერალიზაციის სიდიდე - M = 2,13 გ/ლ ტოლია. ქიმიური შედგენილობით სულფატური კალციუმიან-ნატრიუმიან-მაგნიუმიანი ტიპით განისაზღვრება. წყალბად-იონების კონცენტრაციის მაჩვებელით რეაქცია ნეიტრალურია (pH = 7.16).
- გრუნტი „ძლიერ“ აგრესიულობას ავლენს პორტლანდცემენტის, შლაკოპორტლანდცემენტის და სულფატმედეგი მარკის ბეტონის მიმართ წყალშეღწევადობის მიუხედავად (იხ. აგრესიულობის ცხრილები). აგრეთვე, ქლორიდების შემცველობის თვალსაზრისითაც ხასიათდება „საშუალო“ აგრესიულობით.

ფენის სიმძლავრე -1,00-მ-დან ლოკაციების მიხედვით -6,00-9,00 მ-მდე (ასახულია ლითოლოგიურ ჭრლებზე);

ფენა - 3 – II სგე - კენჭოვანი (ხვინჭოვანი) გრუნტი, სხვადასხვა ფრაქციის, ნაცრისფერი თიხაქვიშის შემავსებლით, ხრეშის (15%-მდე) და იშვიათად კაჭარის ჩანართებით, ძლიერ ტენიანი, ძლიერ კარბონატული.

ფენის სიმძლავრე -6,00-9,00 მ-დან ლოკაციების მიხედვით -11,00-14,50 მ-მდე (ასახულია ლითოლოგიურ ჭრლებზე);

ფენა გაწყლიანებულია;

ფენა - 4 – III სგე – არგილიტი, ელუვირებული ძირითადი ქანი, ოლიგოცენ-ქვედა მიოცენის ($P_3+N_1^1$ - „მაიკოპის წყება“, ე.წ. „ძირითადი თიხები“, მუქი ლურჯი-ნაცრისფერი, ძლიერ გამოფიტული ქვიშაქვის ჩანართებით. ამ წყების ნალექები გამოფიტულია და წარმოადგენს ძირითადი ქანის გამოფიტვის ქერქის გათიხებულ-დისპერსიულ ზონას. სიღრმის მატებასთან დამოკიდებულებაში აღინიშნება სიმტკიცის მატება, და შეიძლება აღვნიშნოთ, როგორც **არგილიტი, ელუვირებული ძირითადი ქანი, არგილიტით წარმოდგენილი.** თუმცა მთელ გამოკვლეულ სიღრმემდე (-40,0 მ) იგი გათიხებულია.

- ქვემოთ, ცხრ. №5 მოცემულია სამივე სგე-ს გრუნტების ფიზიკურ-მექანიკური მახასიათებლების პარამეტრების საანგარიშო მნიშვნელობები მიღებული, როგორც ლაბორატორიული გამოკვლევებით, ასევე ს.ნ. და წ. “შენობების და ნაგებობების ფუძეები” (ᲡᲜ 02.01-08)-ის დანართი 2-ს და 3-ს ცხრილების მიხედვით.

№№	გრუნტის მახასიათებლები	საანგარიშო (ნორმატიული) მნიშვნელობები		
		სგე 1	სგე 2	სგე 3
1	სიმკვრივე ρ გ/სმ^3	1,96	2,00	1,96
2	ხვედრითი შეჭიდულობა c კპა (კგძ/სმ^2)	65,6 (0,.66)	21 (0,21)	66,60 (0.67)
3	შინაგანი ხახუნის კუთხე φ°	17,5^0	30^0	18^0
4	დეფორმაციის მოდული E მპა (კგძ/სმ^2)	230 (230)	40 (400)	26 (260)
5	პირობითი საანგარიშო წინაღობა R$_0$ კპა (კგძ/სმ2)	250 (2,5)	400 (4,0)	350 (3.,5)
6	პუასონის კოეფიციენტი , μ	0,42	0,27	0,42

შენიშვნა: საანგარიშო მნიშვნელობებში გამოყენებულია შემდეგი საიმედოობის კოეფიციენტები, მზიდუნარიანობის ანგარიშის დროს Yg(c) = 1,5, და Yg(ϕ) =1,15;

მოედნის ჰიდროგეოლოგიური პირობებიდან ავღნიშნავთ, რომ ჩვენს მიერ ჩატარებული კვლევის დროს, ყველა გაყვანილ ჭაბურღილში, გრუნტის წყალი გაიხსნა. გამოვლინება დაფიქსირდა ლოკაციების მიხედვით -10,50-9,00 მ სიღრმეზე და დგომა -8,00-9,00 მ მიწის დონიდან.

საერთო მინერალიზაციის სიდიდით - M = 3,16 გ/ლ - სინჯი მლაშე, მარილიანი წყლების (M > 3 გ/ლ) კატეგორიას მიეკუთვნება. ქიმიური შედგენილობით სინჯი სულფატურ-ჰიდროკარბონატული კალციუმიან-ნატრიუმიანია. წყალბად-იონების კონცენტრაციის მაჩვენებლით რეაქცია ნეიტრალურია (pH = 7.37).

განსახილველი წყლის სინჯი სულფატების შემცველობის მხრივ პორტლანდცემენტის მარკის ბეტონის მიმართ სხვადასხვა ხარისხის აგრესიულობით - „სუსტიდან“

„ძლიერამდე“ - ხასიათდება წყალშეღწევადობის მიუხედავად. რკინა- ბეტონის კონსტრუქციის არმატურაზე გაანალიზებული წყლის სინჯის აგრესიული ზემოქმედება მუდმივად წყალში დასველების პირობებში ფასდება როგორც “არა”, ხოლო პერიოდული დასველებით – “სუსტი”. იმავე გარემოს აგრესიული ზემოქმედების ხარისხი ნახშირბადიან ფოლადზე, გრუნტის წყლის დონის დაბლა სამშენებლო ნორმების და წესების ინსტრუქციის მიხედვით ფასდება როგორც “საშუალო”.

- ქვაბულის მოწყობის დროს, სადრენაჟე და წყალქცევითი სამუშაოების ჩატარებისთვის, გათვალისწინებული იყოს სნ და წ. 3.02.01-87 თავი 2-ის მოთხოვნები.
- პნ 01.01-09-ის („სეისმომედეგი მშენებლობა“) თანახმად, ქ.თბილისი მიეკუთნება 8 ბალიანი სეისმურობის ზონას. ამავე ნორმატიული დოკუმენტის ცხრილი 1-ის თანახმად,სეისმური თვისებების მიხედვით, უბანზე გავრცელებული გრუნტები მიეკუთნებიან:

- ა) ნაყარი (ფენა 1) -III კატეგორიას;
- ბ) დანარენი ფენები (ფენა 2 და 3)- II კატეგორიას;

მიწისძვრების ტალღების მაქსიმალური ჰორიზონტალური აჩქარების (სეისმურობის უგანზომილებო კოეფიციენტი) მახასიათებელი საკვლევ უბანზე 0,17;

- დამუშავების სიძნელის მიხედვით, უბანზე გავრცელებული გრუნტები, სნ და წ IV–2–82 I–I ცხრილის თანახმად, მიეკუთნებიან:

- ა) ნაყარი გრუნტი (ფენა 1) - სამივე სახეობით (ერთციცხვიანი ექსკავატორით, ბულდოზერით და ხელით) დამუშავებისას - II ჯგუფს, საშუალო სიმკვრივით 1800 კგ/მ^3 (რიგ.#24ა);

ბ) თიხა (ფენა 2) - ყველა სახის დამუშავებისას - III ჯგუფს (სნ და წ IV-2-82; რიგ. 33ბ).

გ) კენჭოვანი გრუნტი (ფენა 3) - ყველა სახით დამუშავებისას 6-ბ-IV კატეგორიას;

დ) თიხა ძირითადი (ფენა 4) - ყველა სახით დამუშავებისას 8- д -IV კატეგორიას;

სნ და წ III-4-80-ის მე-9 თავი, ცხრილი #4

გრუნტის დასახელება	ფერდობის ციცაბო (მისი სიმაღლის შეფარდება და დასაწყისში) გათხრების სიღრმეზე, მ, მეტი აღარ		
	1.5 მეტრი	3,0 მეტრი	5,0 მეტრი
ნაყარი	1:0,67	1:1	1:1,25
ხრეში	1:0,5	1:1	1:1
თიხა	1:00	1:0,25	1:0,5

ინჟინერ-გეოლოგი: /ზ.ნაზღაიძე/

გამოყენებული ლიტერატურის სია

1. პნ 01.05-08 დაპროექტების ნორმების - „სამშენებლო კლიმატოლოგია". საქართველოს ეკ. განვითარების მინისტრის ბრძანება №1-1/1743, 2008 წლის 25 აგვისტო ქ. თბილისი.
2. პნ 02.01-08 სამშენებლო ნორმების და წესების - „შენობების და ნაგებობების ფუძეები". საქართველოს ეკონომიკური განვითარების მინისტრის ბრძანება №1-1/1924, 2008 წლის 17 სექტემბერი ქ. თბილისი.
3 . პნ 01.01-09 სამშენებლო ნორმების და წესების - „სეისმომედეგი მშენებლობა". საქართველოს ეკონომიკური განვითარების მინისტრის ბრძანება №1-1/2284, 2009 წლის 7 ოქტომბერი ქ. თბილისი.
4. დ.ჩხეიძე – საინჟინრო გეოლოგია – გამომცემლობა "განათლება"; 1979
5. ე.გამყრელიძე – სტრუქტურული გეოლოგიის მეთოდები – გამომცემლობა "განათლება"; 1979
6. ნ.ფოფორაძე – საქართველოს მინერალები და ქანები – საქართველოს ტექნიკური უნივერსიტეტი; 2012;
7. გ. ჯაფარიძე – ქ. თბილისის საინჟინრო გეოლოგიური პირობები

შპს წყალი და გრუნტი | WATER AND SOIL LLC
ს/კ 436046574 | I/C 436046574
ტელ.: +995 577 75 48 92 | TEL.: +995 577 75 48 92
ელ-ფ: infowaterandsoil@gmail.com | E-mail: infowaterandsoil@gmail.com

ლაბორატორიული კვლევის შედეგები (ქ. თბილისი, დავით აღმაშენებელის ხეივანი #200. სექტორი A. ს/კ: 01.10.06.005.007)

#	ნიმუშის აღების თარიღი	ცდის ჩატარების თარიღი	ჭაბ. №	ნიმუშის №	სიღრმე, მ	ნიმუშის ტიპი: მ-მონოლითი; დ-დაშლილი	ბუნებრივი ტენიანობა W, %	ფიზიკური თვისებები											მექანიკური თვისებები						
								პლასტიკურობა			სიმკვრივე, გ/სმ^3								ბუნებრივი				წყალგაჯერებული		
																				ჭრა			ჭრა		
								დენადობის ზღვარი W_L, %	პლასტიკურობის ზღვარი W_p, %	პლასტიკურობის რიცხვი I_p	მინერალური ნაწილის, ρ_s	ბუნებრივი, ρ	ჩონჩხის, ρ_d	ფორიანობა, n %	ფორიანობის კოეფიციენტი, e	სრული ტენტევადობა, Wsat %	ტენიანობის ხარისხი, S_r	დენადობის მაჩვენებელი, I_L	წინააღმდეგობა ერთღერძა კუმშვაზე, Rc კპა	შინაგანი ხახუნის კუთხე, φ გრად.	შეჭიდულობა, C კპა	დეფორმაციის მოდული, E კპა	შინაგანი ხახუნის კუთხე, φ_w გრად.	შეჭიდულობა, C_w კპა	დეფორმაციის მოდული, E_w კპა
1	**2**	**3**	**4**	**5**	**6**	**7**	**8**	**9**	**10**	**11**	**12**	**13**	**14**	**15**	**16**	**17**	**18**	**19**	**20**	**21**	**22**	**23**	**24**	**25**	**26**
თიხა ყავისფერი, მყარი, ნაწილობრივ მარილის ბუდობებით და ჩანაწინწკლებით, წვრილი ღორღის 5%-მდე ჩანართებით, პელიტური, ძლიერ კარბონატული																									
1	08.05.2025	11.05.2025	1	1,1	6,0	მ	18,7	36,82	19,51	17,31	2,72	1,95	1,64	39,60	0,656	24,11	0,78	-0,05	-	19,87	66,37	-	17,12	64,91	-
2	08.05.2025	11.05.2025	1	1,2	7,0	მ	17,5	37,06	20,00	17,06	2,71	1,97	1,68	38,13	0,616	22,74	0,77	-0,15	-	-	-	25258	-	-	23514
3	08.05.2025	11.05.2025	2	2,1	8,0	მ	18,8	36,41	19,22	17,19	2,72	1,96	1,65	39,34	0,649	23,85	0,79	-0,02	-	20,11	68,32	-	18,23	66,74	-
4	10.05.2025	19.05.2025	3	3,1	5,0	მ	17,9	36,88	19,34	17,54	2,72	1,96	1,66	38,88	0,636	23,39	0,77	-0,08	-	-	-	24576	-	-	22307
5	12.05.2025	19.05.2025	5	5,1	5,0	მ	17,5	36,79	18,72	18,07	2,72	1,98	1,69	38,05	0,614	22,58	0,78	-0,07	-	19,55	67,23	-	17,06	65,18	-
6	12.05.2025	19.05.2025	5	5,2	7,0	მ	18,0	36,37	18,96	17,41	2,72	1,96	1,66	38,93	0,638	23,44	0,77	-0,06	-	-	-	24529	-	-	22835
საშუალო							**18,1**	**36,72**	**19,29**	**17,43**	**2,72**	**1,96**	**1,66**	**38,82**	**0,635**	**23,35**	**0,77**	**-0,07**	-	**19,84**	**67,31**	**24788**	**17,47**	**65,61**	**22885**
**კენჭნაროვანი გრუნტი, სხვადასხვა ფრაქციის, ნაცრისფერი თიხაქვიშის შემავსებლით, ხრეშის (15%-მდე) და იშვიათად კაჭარის ჩანართებით, ძლიერ ტენიანი, ძლიერ კარბონატული*																									
7	08.05.2025	12.05.2025	1	1,3	9,0	დ	25,1	26,94	23,66	3,28	2,68	-	-	-	-	-	-	0,43	-	-	-	-	-	-	-
8	08.05.2025	12.05.2025	1	1,4	13,0	დ	23,5	25,76	21,87	3,89	2,71	-	-	-	-	-	-	0,41	-	-	-	-	-	-	-
9	08.05.2025	12.05.2025	2	2,2	12,0	დ	25,8	25,93	21,91	4,02	2,69	-	-	-	-	-	-	0,97	-	-	-	-	-	-	-
10	10.05.2025	20.05.2025	3	3,2	9,0	დ	26,1	26,44	22,04	4,40	2,70	-	-	-	-	-	-	0,92	-	-	-	-	-	-	-
11	10.05.2025	20.05.2025	4	4,1	7,0	დ	25,9	25,97	21,91	4,06	2,70	-	-	-	-	-	-	0,98	-	-	-	-	-	-	-
12	13.05.2025	20.05.2025	5	5,3	12,0	დ	26,0	26,15	21,91	4,24	2,69	-	-	-	-	-	-	0,96	-	-	-	-	-	-	-
საშუალო							**25,4**	**26,20**	**22,22**	**3,98**	**2,70**	-	-	-	-	-	-	**0,78**	-	-	-	-	-	-	-

შპს წყალი და გრუნტი
ს/კ 436046574
ტელ.: +995 577 75 48 92
ელ-ფ: infowaterandsoil@gmail.com

WATER AND SOIL LLC
I/C 436046574
TEL.: +995 577 75 48 92
E-mail: infowaterandsoil@gmail.com

ლაბორატორიული კვლევის შედეგები (ქ. თბილისი, დავით აღმაშენებელის ხეივანი #200. სექტორი A. ს/კ: 01.10.06.005.007)

#	ნიმუშის აღების თარიღი	ცდის ჩატარების თარიღი	ჭაბ. №	ნიმუშის №	სიღრმე, მ	ნიმუშის ტიპი: მ-მონოლითი; დ-დაშლილი	ბუნებრივი ტენიანობა W, %	ფიზიკური თვისებები												მექანიკური თვისებები						
								პლასტიკურობა			სიმკვრივე, გ/სმ³									ბუნებრივი				წყალგაჯერებული		
								დენადობის ზღვარი W_L, %	პლასტიკურობის ზღვარი W_p, %	პლასტიკურობის რიცხვი I_p	მინერალური ნაწილის, ρ_s	ბუნებრივი, ρ	ჩონჩხის, ρ_d	ფორიანობა, n %	ფორიანობის კოეფიციენტი, e	სრული ტენტევადობა, Wsat %	ტენიანობის ხარისხი, S_r	დენადობის მაჩვენებელი, I_L	წინააღმდეგობა ერთღერძა კუმშვაზე, Rc კპა	ჭრა		დეფორმაციის მოდული, E კპა	ჭრა		დეფორმაციის მოდული, E_w კპა
																					მინგრევი ხახუნის კუთხე, ф გრად.	მეჭიდულობა, C კპა		მინგრევი ხახუნის კუთხე, $ф_w$ გრად.	მეჭიდულობა, C_w კპა	
1	2	3	4	5	6	7	8	9	10	11	12	13	14	15	16	17	18	19	20	21	22	23	24	25	26
არგილიტი ელუვირებული გათიხებული, მყარი, მუქი ნაცრისფერი, თხელ და საშუალო შრეებრივი, იშვიათად ძლიერ გამოფიტული და ძლიერ დანაპრალიანებული ქვიშაქვის შუაშრეებით, არა კარბონატული																										
13	08.05.2025	13.05.2025	1	1.5	19,0	მ	19,0	37,11	19,66	17,45	2,72	1,97	1,66	39,14	0,643	23,64	0,80	-0,04	958	-	-	-	-	-	-
14	09.05.2025	13.05.2025	1	1.6	26,0	მ	19,5	36,82	19,82	17,00	2,70	1,95	1,63	39,56	0,655	24,25	0,80	-0,02	-	-	-	-	-	-	-
15	09.05.2025	13.05.2025	1	1.7	33,0	მ	19,1	36,75	19,35	17,40	2,72	1,97	1,65	39,19	0,644	23,69	0,81	-0,01	1058	-	-	-	-	-	-
16	09.05.2025	18.05.2025	2	2.3	18,0	მ	18,3	36,42	18,73	17,69	2,71	1,97	1,67	38,55	0,627	23,15	0,79	-0,02	-	20,18	69,02	-	18,07	66,92	-
17	09.05.2025	18.05.2025	2	2.4	28,0	მ	18,8	36,99	19,41	17,58	2,71	1,96	1,65	39,12	0,643	23,71	0,79	-0,03	-	-	-	24355	-	-	22673
18	10.05.205	19.05.2025	3	3.3	22,0	მ	18,5	37,05	19,43	17,62	2,72	1,96	1,65	39,19	0,644	23,69	0,78	-0,05	-	20,05	68,34	-	17,83	66,27	-
19	13.05.2025	19.05.2025	5	5.4	37,0	მ	19,3	36,56	19,51	17,05	2,72	1,97	1,65	39,31	0,648	23,81	0,81	-0,01	1164	-	-	-	-	-	-
საშუალო							**18,9**	**36,81**	**19,42**	**17,40**	**2,71**	**1,96**	**1,65**	**39,15**	**0,643**	**23,71**	**0,80**	**-0,03**	**1060**	**20,12**	**68,68**	**24355**	**17,95**	**66,60**	**22673**

*შენიშვნა: * მონაცემები მოცემულია შემავსებელისათვის; ნიმუში 1.2, 3.1, 2.4 და 5.2 - ბუნებრივ მდგომარეობაში: საშუალოდ კუმშვადი, კუმშვადობის კატეგორია II, წყალგაჯერებულ მდგომარეობაში: საშუალოდ კიმშვადი, კუმშვადობის კატეგორია III.*

შპს "წყალი და გრუნტის" დირექტორი **მარინე მარდალეიშვილი**

შპს "წყალი და გრუნტი" 436046574 "WATER AND SOIL" LLC

შპს წყალი და გრუნტი
ს/კ 436046574
ტელ.: +995 577 75 48 92
ელ-ფ: infowaterandsoil@gmail.com

WATER AND SOIL LLC
I/C 436046574
TEL.: +995 577 75 48 92
E-mail: infowaterandsoil@gmail.com

ქ. თბილისი, დავით აღმაშენებელის ხეივანი #200. სექტორი A. ს/კ: 01.10.06.005.007
გრუნტების გრანულომეტრიული შედგენილობის ჯამური ცხრილი

##	ნიმუშის აღების თარიღი	ცდის ჩატარების თარიღი	ჭაბურღილი №	ნიმუშის №	სიღრმე, მ	საცერზე დარჩენილი ფრაქციის % / საცერში გასულიფრაქციების ჯამური %														
						0,000	0,002	0,005	0,05	0,1	0,25	0,5	1	2	3	5	10	20	40	100
1	2	3	4	5	6	7	8	9	10	11	12	13	14	15	16	17	18	19	20	21
1	08.05.2025	12.05.2025	1	1,3	9,0	1,0	3,5	5,4	4,2	7,6	6,5	8,0	8,4	4,6	4,8	9,7	9,3	11,3	15,7	0,0
						0,0	1,0	4,5	9,9	14,1	21,7	28,2	36,2	44,6	49,2	54,0	63,7	73,0	84,3	100,0
2	08.05.2025	12.05.2025	1	1,4	13,0	1,5	2,6	4,7	2,2	5,7	3,7	4,2	6,2	3,1	5,2	10,6	11,5	15,3	23,5	0,0
						0,0	1,5	4,1	8,8	11,0	16,7	20,4	24,6	30,8	33,9	39,1	49,7	61,2	76,5	100,0
3	08.05.2025	12.05.2025	2	2,2	12,0	2,1	2,7	5,7	2,9	6,3	7,2	6,7	7,5	6,1	7,9	12,7	12,4	8,6	11,2	0,0
						0,0	2,1	4,8	10,5	13,4	19,7	26,9	33,6	41,1	47,2	55,1	67,8	80,2	88,8	100,0
4	10.05.2025	19.05.2025	3	3,2	9,0	1,8	1,6	2,3	3,4	5,2	6,8	8,8	7,9	6,3	7,1	10,2	8,5	10,8	19,3	0,0
						0,0	1,8	3,4	5,7	9,1	14,3	21,1	29,9	37,8	44,1	51,2	61,4	69,9	80,7	100,0
5	10.05.2025	19.05.2025	4	4,1	7,0	0,9	1,4	2,3	3,8	5,6	4,8	6,1	5,8	6,1	8,5	9,2	10,4	13,4	21,7	0,0
						0,0	0,9	2,3	4,6	8,4	14,0	18,8	24,9	30,7	36,8	45,3	54,5	64,9	78,3	100,0
6	10.05.2025	19.05.2025	5	5,3	12,0	1,1	1,8	2,6	3,4	4,8	5,5	6,7	7,5	6,1	7,7	11,5	10,4	12,1	18,8	0,0
						0,0	1,1	2,9	5,5	8,9	13,7	19,2	25,9	33,4	39,5	47,2	58,7	69,1	81,2	100,0

შპს "წყალი და გრუნტის" დირექტორი

Marine Mardashova 51001006017
Digitally signed by Marine Mardashova
Date: 2025.05.21 23:34:54

მარინე მარდაშოვა

შპს წყალი და გრუნტი 436046574 WATER AND SOIL LLC

წინასწარმდებობა ერთღერძა კუმშვაზე

აღგილმდებარეობა:				პროექტი				ს/გ კვლევა	
ქ. თბილისი, დავით აღმაშენებელის ხეივანი №200. სექტორი . ს/კ: 01.10.06.005.007				ჭაბურღილი №				1	
გრუნტის აღწერა:				ნიმუშის №				1.5	
არგილიტი ელუვირებული გათიხებული, მყარი, მუქი ნაცრისფერი, თხელ და საშუალო შრეებრივი, ოშვიათად ძლიერ გამოფიტული და ძლიერ დანაპრალიანებული ქვიშაქვის შუაშრეებით, არა კარბონატული				სიღრმე, მ				19,00	
გამოცდის მეთოდი:		**ГОСТ 21153.2-84**		ნიმუშის აღების თარიღი / გამოცდის თარიღი				08.05.2025/13.05.2025	
მიწ. ნაწილის სიმკვრივე, ρ_s გ/სმ³			**2,72**	**ტენიანობა, W** %					19,0
სიმკვრივე, ρ გ/სმ³			**1,97**	**წყალგაჯერების ხარისხი, G**					**0,80**
რიგითი №	ნიმუშის №	ზომა, სმ			წართი, სმ²	შეფარდება, m=h/d	მასშტაბური კოეფიციენტი, $K_в$	მრღვევი ძალა, კნ	სიმტკიცე სტანდარტით, $\sigma_{сж}$ კპა
		დიამეტრი		სიმაღლე, h					
ბუნებრივ მდგომარეობაში									
1	1.5¹	5,96		7,60	27,88	1,28	0,88	284	892
2	1.5²	4,68		6,90	17,20	1,47	0,91	179	950
3	1.5³	5,48		6,72	23,60	1,23	0,87	277	1017
4	1.5⁴	4,70		8,48	17,34	1,80	0,97	175	982
5	1.5⁵	4,80		6,74	18,10	1,40	0,90	184	914
6	1.5⁶	5,89		6,10	27,24	1,04	0,81	334	993
								საშუალო მნიშვნელობა, R_c	**958**
									დაამტკიცა
									მარდაშოვა

წინააღმდეგობა ერთღერძა კუმშვაზე

ადგილმდებარეობა:					პროექტი			ს/გ კვლევა	
ქ. თბილისი, დავით აღმაშენებლის ხეივანი №200. სექტორი . ს/კ: 01.10.06.005.007					ჭაბურღილი №			1	
გრუნტის აღწერა:					ნიმუშის №			1.7	
არგილიტი ელუვირებული გათიხებული, მყარი, მუქი ნაცრისფერი, თხელ და საშუალო შრეებრივი, იშვიათად ძლიერ გამოფიტული და ძლიერ დანაპრალიანებული ქვიშაქვის შუაშრეებით, არა კარბონატული					სიღრმე, მ			33,00	
გამოცდის მეთოდი:			**ГОСТ 21153.2-84**		ნიმუშის აღების თარიღი / გამოცდის თარიღი			09.05.2025/13.05.2025	
მინ. ნაწილის სიმკვრივე, ρ_s გ/სმ³				**2,72**	ტენიანობა, **W** %				19,1
სიმკვრივე, ρ გ/სმ³				**1,97**	წყალგაჯერების ხარისხი, **G**				**0,81**
რიგითი №	ნიმუშის №	ზომა, სმ			ფართი, სმ²	შეფარდება, m=h/d	მასშტაბური კოეფიციენტი, $K_в$	მრღვევი ძალა, კნ	სიმტკიცე სტანდარტით, $\sigma_{сж}$ კპა
		დიამეტრი		სიმაღლე, h					
ბუნებრივ მდგომარეობაში									
1	1.7¹	4,39		6,66	15,17	1,52	0,92	179	1089
2	1.7²	5,41		6,68	22,96	1,23	0,87	290	1095
3	1.7³	5,94		7,86	27,68	1,32	0,88	327	1046
4	1.7⁴	5,30		8,10	22,10	1,53	0,93	252	1054
5	1.7⁵	5,62		8,53	24,79	1,52	0,92	265	989
6	1.7⁶	4,20		8,49	13,83	2,02	0,99	150	1075
								საშუალო მნიშვნელობა, R_c	**1058**
								დაამტკიცა	
								მარდაშოვა	

ᲬᲘᲜᲐᲐᲦᲛᲓᲔᲒᲝᲑᲐ ᲔᲠᲗᲦᲔᲠᲫᲐ ᲙᲣᲛᲨᲕᲐᲖᲔ

ᲐᲓᲒᲘᲚᲛᲓᲔᲑᲐᲠᲔᲝᲑᲐ:	ᲞᲠᲝᲔᲥᲢᲘ	Ს/Გ ᲙᲕᲚᲔᲕᲐ
ქ. თბილისი, დავით აღმაშენებელის ხეივანი №200. სექტორი . ს/კ: 01.10.06.005.007	ᲭᲐᲑᲣᲠᲦᲘᲚᲘ №	5
ᲒᲠᲣᲜᲢᲘᲡ ᲐᲦᲬᲔᲠᲐ:	ᲜᲘᲛᲣᲨᲘᲡ №	5.4
არგილიტი ელუვირებული გათიხებული, მყარი, მუქი ნაცრისფერი, თხელ და საშუალო შრეებრივი, იშვიათად ძლიერ გამოფიტული და ძლიერ დანაპრალიანებული ქვიშაქვის შუაშრეებით, არა კარბონატული	ᲡᲘᲦᲠᲛᲔ, Მ	37,00
ᲒᲐᲛᲝᲪᲓᲘᲡ ᲛᲔᲗᲝᲓᲘ: **ГОСТ 21153.2-84**	ᲜᲘᲛᲣᲨᲘᲡ ᲐᲦᲔᲑᲘᲡ ᲗᲐᲠᲘᲦᲘ / ᲒᲐᲛᲝᲪᲓᲘᲡ ᲗᲐᲠᲘᲦᲘ	12.05.2025/19.05.2025

ᲛᲘᲜ. ᲜᲐᲬᲘᲚᲘᲡ ᲡᲘᲛᲙᲕᲠᲘᲕᲔ, ρ_s Გ/ᲡᲛ³	**2,72**	ᲢᲔᲜᲘᲐᲜᲝᲑᲐ, **W** %	19,3
ᲡᲘᲛᲙᲕᲠᲘᲕᲔ, ρ Გ/ᲡᲛ³	**1,97**	ᲬᲧᲐᲚᲒᲐᲯᲔᲠᲔᲑᲘᲡ ᲮᲐᲠᲘᲡᲮᲘ, **G**	**0,81**

ᲠᲘᲒᲘᲗᲘ №	ᲜᲘᲛᲣᲨᲘᲡ №	ᲖᲝᲛᲐ, ᲡᲛ: ᲓᲘᲐᲛᲔᲢᲠᲘ		ᲡᲘᲛᲐᲦᲚᲔ, h	ᲤᲐᲠᲗᲘ, ᲡᲛ^2	ᲨᲔᲤᲐᲠᲓᲔᲑᲐ, m=h/d	ᲛᲐᲡᲨᲢᲐᲑᲣᲠᲘ ᲙᲝᲔᲤᲘᲪᲘᲔᲜᲢᲘ, $K_в$	ᲛᲠᲦᲕᲔᲕᲘ ᲫᲐᲚᲐ, ᲙᲜ	ᲡᲘᲛᲢᲙᲘᲪᲔ ᲡᲢᲐᲜᲓᲐᲠᲢᲘᲗ, $\sigma_{сж}$ ᲙᲞᲐ
ᲑᲣᲜᲔᲑᲠᲘᲕ ᲛᲓᲒᲝᲛᲐᲠᲔᲝᲑᲐᲨᲘ									
1	5.4^1	4,18		7,20	13,73	1,72	0,96	166	1157
2	5.4^2	4,74		7,53	17,68	1,59	0,94	232	1232
3	5.4^3	5,75		7,64	25,97	1,33	0,89	320	1092
4	5.4^4	5,86		7,68	26,97	1,31	0,88	353	1155
5	5.4^5	5,87		6,73	27,05	1,15	0,84	382	1193
6	5.4^6	5,47		7,89	23,47	1,44	0,91	298	1155
ᲡᲐᲨᲣᲐᲚᲝ ᲛᲜᲘᲨᲕᲜᲔᲚᲝᲑᲐ, R_c									**1164**

	ᲓᲐᲐᲛᲢᲙᲘᲪᲐ
	მარდაშოვა

ქანების კომპრესიაზე გამოცდის შედეგები

პროექტი	ს/გ კვლევა	ადგილმდებარეობა:		გრანულომეტრიული შედგენილობა			გრუნტის ფიზიკური მაჩვენებლები	
		ქ. თბილისი, დავით აღმაშენებელის ხეივანი №200. სექტორი . ს/კ: 01.10.06.005.007		ხრეში	>2.0	-	ბუნებრივი ტენიანობა, W %	18,0
ჭაბურღილი №	5	ქანის აღწერა:		ქვიშა	0.05-2.0	-	მინერალური ნაწილის სიმკვრივე, ρs გ/სმ³	2,72
ნიმუშის №	5.2	თიხა ყავისფერი, მყარი, ნაწილობრივ მარილის ბუდობებით და ჩანაწინწკლებით, წვრილი ღორღის 5%-მდე ჩანართებით, პელიტური, ძლიერ კარბონატული		მტვერი	0.005-0.05	-	სიმკვრივე, ρ გ/სმ³	1,96
სიღრმე, მ	7,0			თიხა	<0.005	-	ჩონჩხის სიმკვრივე, ρgr გ/სმ³	1,66
ნიმუშის აღების თარიღი / ცდის თარიღი:	12.05.2025/19.05.2025		ცდის მეთოდი: ГОСТ 23908-79	ჯდენადობა და გაჯირჯვება			პლასტიკურობის ზედა ზღვარი, W_L %	36,37

გრუნტების ფიზიკური მაჩვენებლები	რგოლი № 1		რგოლი № 2		ჯდენადობა და გაჯირჯვება		პლასტიკურობის ქვედა ზღვარი, W_P %	18,96
	ცდამდე	ცდის შემდეგ	ცდამდე	ცდის შემდეგ	თავისუფალი გაჯირჯვება, δ %	-	პლასტიკურობის რიცხვი, I_P	17,41
რგოლის სიმაღლე, H მმ	24,1		25,0		გაჯირჯვების წნევა, P_{sw} კპა	-	წყალგაჯერების ხარისხი, S_r	0,77
რგოლის დიამეტრი, D მმ	87,2		87,0					
რგოლის წონა, Q გრ	186,3		196,9					
წონა რგოლი + გრუნტი, Q_1 გრ	468,39	468,39	501,58	493,61				
წონა რგოლი + მშრალი გრუნტი, Q_2 გრ		425,35		443,72				
ტენიანობა, W %	18,00	18,00	23,44	20,21				
სიმკვრივე, ρ გ/სმ³	1,96	2,04	2,05	2,11				
ჩონჩხის სიმკვრივე, $ρ_d$ გ/სმ³	1,66	1,73	1,66	1,76				
ფორიანობა, n %	38,93	36,56	38,93	35,47				
ფორიანობის კოეფიციენტი, e	0,638	0,576	0,638	0,550				
წყალგაჯერების ხარისხი, S_r	0,77	0,85	1,00	1,00				
კონსისტენციის მაჩვენებელი, I_L	-0,06	-0,06	0,26	0,07				

კომპრესიული მრუდი

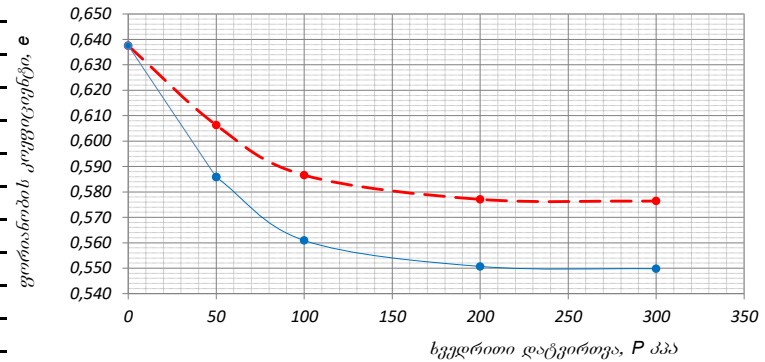

დეფორმაციის მრუდი

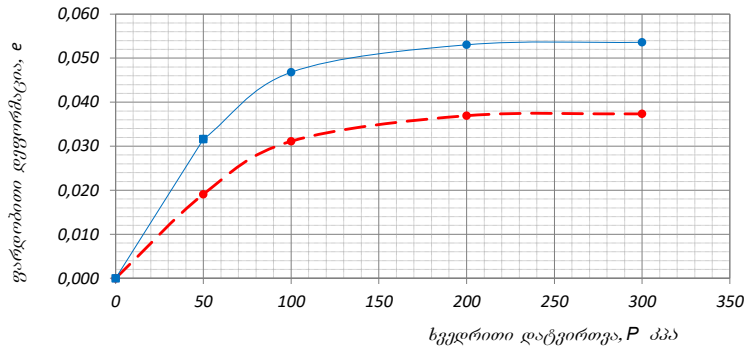

კომპრესიული გამოცდის შედეგები

ხვლასწყვის №	რგოლის №	ხვედრითი დატვირთვა, P კპა	აბს. დეფორმაცია, Δh მმ	შესწორ. დეფორმაცია, (Δh+γ) მმ	ფარდობითი დეფორმაცია ε	ფორიანობის კოეფიციენტი, e	ჩონჩხის სიმკვრივე, r_d გ/სმ³	შეკუმშვადობის კოეფიციენტი, a კპა⁻¹	დეფორმაციის ლოკ. მოდული, E კპა	b	დეფორმაციის ლოკ. მოდული, E_0 კპა	m_k	დეფ. მოდული m_k-თა, E_0 კპა
1	1	0,0	0,000	0,000	0,000	0,638	1,66	-	-	0,4	-	3,56	
		50,0	0,470	0,460	0,019	0,606	1,69	0,0006	2620		1048		
		100,0	0,760	0,750	0,031	0,587	1,71	0,0004	4155		1662		
		200,0	0,900	0,890	0,037	0,577	1,72	0,0001	17214		6886		24529
		300,0	0,910	0,900	0,037	0,576	1,73	0,0000	241000		96400		
2	2	0,0	0,000	0,000	0,000	0,638	1,66	-	-		-	3,56	
		50,0	0,800	0,790	0,032	0,586	1,72	-	-		-		
		100,0	1,180	1,170	0,047	0,561	1,74	0,0005	3289		1316		
		200,0	1,336	1,326	0,053	0,551	1,75	0,0001	16026		6410		22835
		300,0	1,350	1,340	0,054	0,550	1,76	0,0000	178571		71429		

შენიშვნა:	გამოცდის პირობები:	
	რგოლი № 1	- წინასწარი წყალგაჯერების გარეშე
	რგოლი № 2	- წყალგაჯერებული არეტირის ქვეშ, თავისუფალი გაჯირჯვების შესაძლებლობის გარეშე

დაამტკიცა

მარდაშოვა

გრუნტების ძვრაზე გამოცდის ლაბორატორიული შედეგები

ადგილმდებარეობა:		პროექტი	ს/გ კვლევა
ქ. თბილისი, დავით აღმაშენებელის ხეივანი №200. სექტორი . ს/კ: 01.10.06.005.007			
ქანის აღწერა:		ჭაბურღილი №	5
თიხა ყავისფერი, მყარი, ნაწილობრივ მარილის ბუდობებით და ჩანაწინწკლებით, წვრილი ღორღის 5%-მდე ჩანართებით, პელიტური, ძლიერ კარბონატული		ნიმუშის №	5,1
		სიღრმე, მ	5
		ნიმუშის აღების თარიღი / ცდის თარიღი	12.05.2025/19.05.2025

გამოცდის მეთოდი:	ГОСТ 12248-78	გამოცდის რეჟიმი:	კონსოლიდირებული (ნელი) ჭრა

ვერტიკალური დატვირთვა, P კპა	ძერის ძალა, τ კპა	მიბაგანი ხახუნის კოეფიციენტი, tgφ°	მიბაგანი ხახუნის კუთხე, φ°	მიბაგანი ხახუნის კუთხე, C კპა	განსაზღვრულია	ბუნებრივი ტენიანობა, W %	სიმკვრივე, გ/სმ³		ფორიანობა, n %	ფორიანობის კოეფიციენტი, e	წყალშთანთქმა ხარისხი, S_r	პლასტიკურობის ზღვრები, %		პლასტიკურობის რიცხვი, I_P	კონსისტენციის მაჩვენებელი, I_L
							მინერალური ნაწ., r_s	ტენიანის, r	მშრალის, r_d			ზღვა, W_L	ქვედა, W_P		
ბუნებრივი ტენიანობის პირობებში					ბუნებრივი	17,5	2,72	1,98	1,69	38,05	0,614	0,78	36,8	18,7	18,1	-0,07
50,0	84,99	0,355	19,55	67,23	წყალგაჯერებული	17,6		1,98	1,69	38,05	0,614	0,78				-0,06
100,0	102,74															
200,0	138,25															
300,0	173,76															
წყალგაჯერებულ მდგომარეობაში															
50,0	80,52	0,307	17,06	65,18												
100,0	95,87															
200,0	126,56															
300,0	157,24															

გრანულომეტრიული შედგენილობა, %		
ხრეში	>2.0	
ქვიშა	2.0-0.063	
მტვერი	0.063-0.002	
თიხა	<0.002	

შენიშვნა:

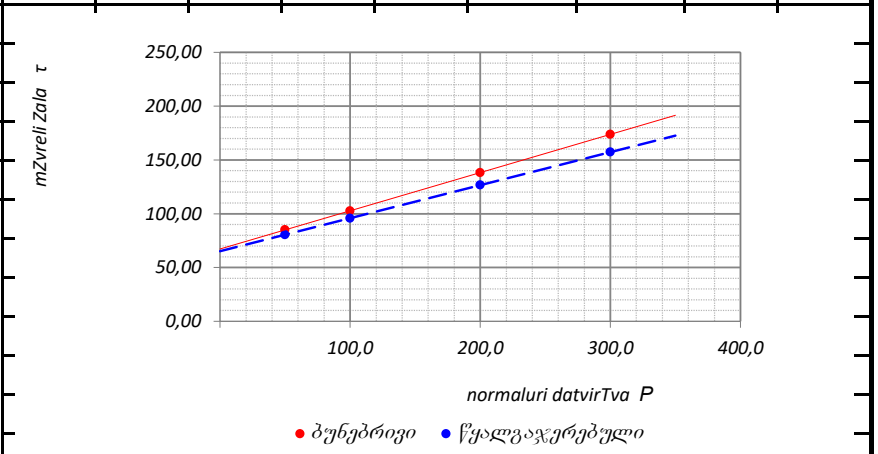

დაამტკიცა

მარდაშოვა

ქანების კომპრესიაზე გამოცდის შედეგები

პროექტი	ს/გ კვლევა	აღგილმდებარეობა:	
		ქ. თბილისი, დავით აღმაშენებელის ხეივანი №200. სექტორი . ს/კ: 01.10.06.005.007	

ბრაზილიმეტრიული შედგენილობა			გრუნტის ფიზიკური მაჩვენებლები	
ხრეში	>2.0	-	ბუნებრივი ტენიანობა, W %	17,5
ქვიშა	0.05-2.0	-	მინერალური ნაწილის სიმკვრივე, ρs გ/სმ³	2,71
მტვერი	0.005-0.05	-	სიმკვრივე, ρ გ/სმ³	1,97
თიხა	<0.005	-	ჩონჩხის სიმკვრივე, ρ_d გ/სმ³	1,68
ჯდენადობა და გაჯირჯვება			პლასტიკურობის ზღვა ზღვარი, W_L %	37,06
დაჯდომად. საწყისი დაწნევა, P_s კპა	37,5		პლასტიკურობის ქვედა ზღვარი, W_p %	20
თავისუფალი გაჯირჯვება, δ %	-		პლასტიკურობის რიცხვი, I_p	17,06
გაჯირჯვების წნევა, P_sw კპა	-		წყალგაჯერების ხარისხი, S_r	0,77

ნიმუშის №:	1.2	ქანის აღწერა:	თიხა ყავისფერი, მყარი, ნაწილობრივ მარილის ბუდობებით და ჩანაწინწკლებით, წვრილი ღორღის 5%-მდე ჩანართებით, პელიტური, ძლიერ კარბონატული
სიღრმე, მ	7,0		
ნიმუშის აღების თარიღი / ცდის თარიღი:	08.05.2025/11.05.205	ცდის მეთოდი:	ГОСТ 23908-79

გრუნტების ფიზიკური მაჩვენებლები	რგოლი № 1		რგოლი № 2	
	ცდამდე	ცდის შემდეგ	ცდამდე	ცდის შემდეგ
რგოლის სიმაღლე, H მმ	24,1		25,0	
რგოლის დიამეტრი, D მმ	87,2		87,0	
რგოლის წონა, Q გრ	186,3		196,9	
წონა რგოლი + გრუნტი, Q_1 გრ	469,82	469,82	502,70	494,80
წონა რგოლი + მშრალი გრუნტი, Q_2 გრ		427,60		446,03
ტენიანობა, W %	17,50	17,50	22,74	19,57
სიმკვრივე, ρ გ/სმ³	1,97	2,04	2,06	2,12
ჩონჩხის სიმკვრივე, $ρ_d$ გ/სმ³	1,68	1,74	1,68	1,77
ფორიანობა, n %	38,13	35,87	38,13	34,66
ფორიანობის კოეფიციენტი, e	0,616	0,559	0,616	0,530
წყალგაჯერების ხარისხი, S_r	0,77	0,85	1,00	1,00
კონსისტენციის მაჩვენებელი, I_L	-0,15	-0,15	0,16	-0,03

კომპრესიული გამოცდის შედეგები

ხელსაწყოს №	რგოლის №	ხვედრითი დატვირთვა P კპა	აბს. დეფორმაცია, Δh მმ	შეწორ. დეფორმაცია, (Δh-γ) მმ	ფარდობითი დეფორმაცია, ε	ფორიანობის კოეფიციენტი, e	ჩონჩხის სიმკვრივე, r_d გ/სმ³	შეკუმშვადობის კოეფიციენტი, a კპა⁻¹	დეფორმაციის ლოკ. მოდული, E კპა	b	დეფორმაციის ლოკ. მოდული, E_0 კპა	m_k	დეფ. მოდული m_k-ით, E_0 კპა
1	1	0,0	0,000	0,000	0,000	0,616	1,68	-	-	0,4	-	3,67	
		50,0	0,450	0,440	0,018	0,587	1,71	0,0006	2739		1095		
		100,0	0,710	0,700	0,029	0,569	1,73	0,0003	4635		1854		
		200,0	0,850	0,840	0,035	0,560	1,74	0,0001	17214		6886		25258
		300,0	0,860	0,850	0,035	0,559	1,74	0,0000	241000		96400		
2	2	0,0	0,000	0,000	0,000	0,616	1,68	-	-		-	3,67	
		50,0	0,800	0,790	0,032	0,565	1,73	-	-		-		
		100,0	1,180	1,170	0,047	0,541	1,76	0,0005	3289		1316		
		200,0	1,336	1,326	0,053	0,531	1,77	0,0001	16026		6410		23514
		300,0	1,340	1,330	0,053	0,530	1,77	0,0000	625000		250000		

კომპრესიული მრუდი

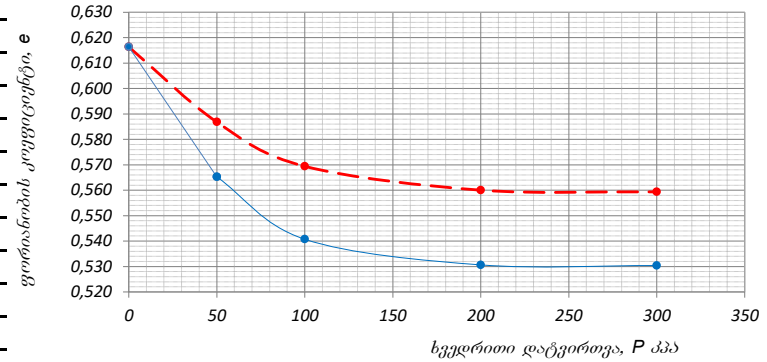

დეფორმაციის მრუდი

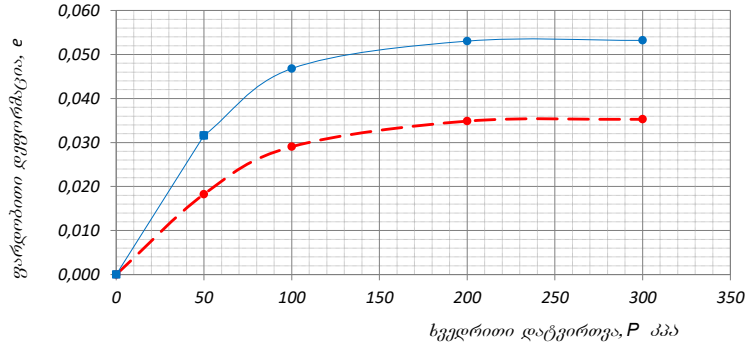

შენიშვნა:	გამოცდის პირობები:	რგოლი № 1 - წინასწარი წყალგაჯერების გარეშე	დაამტკიცა
		რგოლი № 2 - წყალგაჯერებული არეტირის ქვეშ, თავისუფალი გაჯირჯვების შესაძლებლობის გარეშე	მარდაშოვა

ქანების კომპრესიაზე გამოცდის შედეგები

პროექტი	ს/გ კვლევა	ადგილმდებარეობა:	ქ. თბილისი, დავით აღმაშენებელის ხეივანი №200. სექტორი . ს/კ: 01.10.06.005.007
ჭაბურღილი №	2	ქანის აღწერა:	
ნიმუშის №	2.4	არგილიტი ელუვირებული გათიხებული, მყარი, მუქი ნაცრისფერი, თხელ და საშუალო შრეებრივი, იშვიათად ძლიერ გამოფიტული და ძლიერ დანაპრალიანებული ქვიშაქვის შუაშრეებით, არა კარბონატული	
სიღრმე, მ	28,0		
ნიმუშის აღების თარიღი / ცდის თარიღი:	09.05.2025/18.05.2025	ცდის მეთოდი: **ГОСТ 23908-79**	

გრანულომეტრიული შედგენილობა		
ხრეში	>2.0	-
ქვიშა	0.05-2.0	-
მტვერი	0.005-0.05	-
თიხა	<0.005	-

ჯდენადობა და გაჯირჯვება	
დაჯდომად. საწყისი დაწნევა, P_S კპა	**37,5**
თავისუფალი გაჯირჯვება, δ %	-
გაჯირჯვების წნევა, P_{sw} კპა	-

გრუნტის ფიზიკური მაჩვენებლები	
ბუნებრივი ტენიანობა, W %	**18,8**
მინერალური ნაწილის სიმკვრივე, ρs გ/სმ^3	**2,71**
სიმკვრივე, ρ გ/სმ^3	**1,96**
ჩონჩხის სიმკვრივე, $\rho_დ$ გ/სმ^3	**1,65**
პლასტიკურობის ზედა ზღვარი, W_L %	**36,99**
პლასტიკურობის ქვედა ზღვარი, W_P %	**19,41**
პლასტიკურობის რიცხვი, I_P	**17,58**
წყალგაჯერების ხარისხი, S_r	**0,79**

გრუნტების ფიზიკური მაჩვენებლები	რგოლი № 1		რგოლი № 2	
	ცდამდე	ცდის შემდეგ	ცდამდე	ცდის შემდეგ
რგოლის სიმაღლე, H მმ	**24,1**		**25,0**	
რგოლის დიამეტრი, D მმ	**87,2**		**87,0**	
რგოლის წონა, Q გრ	**186,3**		**196,9**	
წონა რგოლი + გრუნტი, Q_1 გრ	**468,39**	**468,39**	**500,19**	**492,29**
წონა რგოლი + მშრალი გრუნტი, Q_2 გრ		**423,74**		**442,05**
ტენიანობა, W %	**18,80**	**18,80**	**23,71**	**20,49**
სიმკვრივე, ρ გ/სმ^3	**1,96**	**2,03**	**2,04**	**2,10**
ჩონჩხის სიმკვრივე, ρ_d გ/სმ^3	**1,65**	**1,71**	**1,65**	**1,74**
ფორიანობა, n %	**39,12**	**36,89**	**39,12**	**35,70**
ფორიანობის კოეფიციენტი, e	**0,643**	**0,585**	**0,643**	**0,555**
წყალგაჯერების ხარისხი, S_r	**0,79**	**0,87**	**1,00**	**1,00**
კონსისტენციის მაჩვენებელი, I_L	**-0,03**	**-0,03**	**0,24**	**0,06**

კომპრესიული გამოცდის შედეგები

ჭაბურღილის №	რგოლის №	ხვედრითი დატვირთვა, **P** კპა	აბს. დეფორმაცია, **Δh** მმ	შესწორ. დეფორმაცია, **(Δh-y)** მმ	ფარდობითი დეფორმაცია, **ε**	ფორიანობის კოეფიციენტი, **e**	ჩონჩხის სიმკვრივე, r_d გ/სმ^3	შეკუმშვის კოეფიციენტი, **a** კპა$^{-1}$	დეფორმაციის ლაბ. მოდული, **E** კპა	b	დეფორმაციის ლაბ. მოდული, E_0 კპა	m_k	დეფ. მოდული m_k-თი, E_0 კპა
1	**1**	0,0	0,000	0,000	0,000	0,643	1,65	-	-	0,4	-	**3,54**	
		50,0	0,450	0,440	0,018	0,613	1,68	0,0006	2739		1095		
		100,0	0,710	0,700	0,029	0,595	1,70	0,0004	4635		1854		
		200,0	0,850	0,840	0,035	0,585	1,71	0,0001	17214		6886		24355
		300,0	0,860	0,850	0,035	0,585	1,71	0,0000	241000		96400		
2	**2**	0,0	0,000	0,000	0,000	0,643	1,65	-	-		-	**3,54**	
		50,0	0,800	0,790	0,032	0,591	1,70	-	-		-		
		100,0	1,180	1,170	0,047	0,566	1,73	0,0005	3289		1316		
		200,0	1,336	1,326	0,053	0,555	1,74	0,0001	16026		6410		22673
		300,0	1,340	1,330	0,053	0,555	1,74	0,0000	625000		250000		

კომპრესიული მრუდი

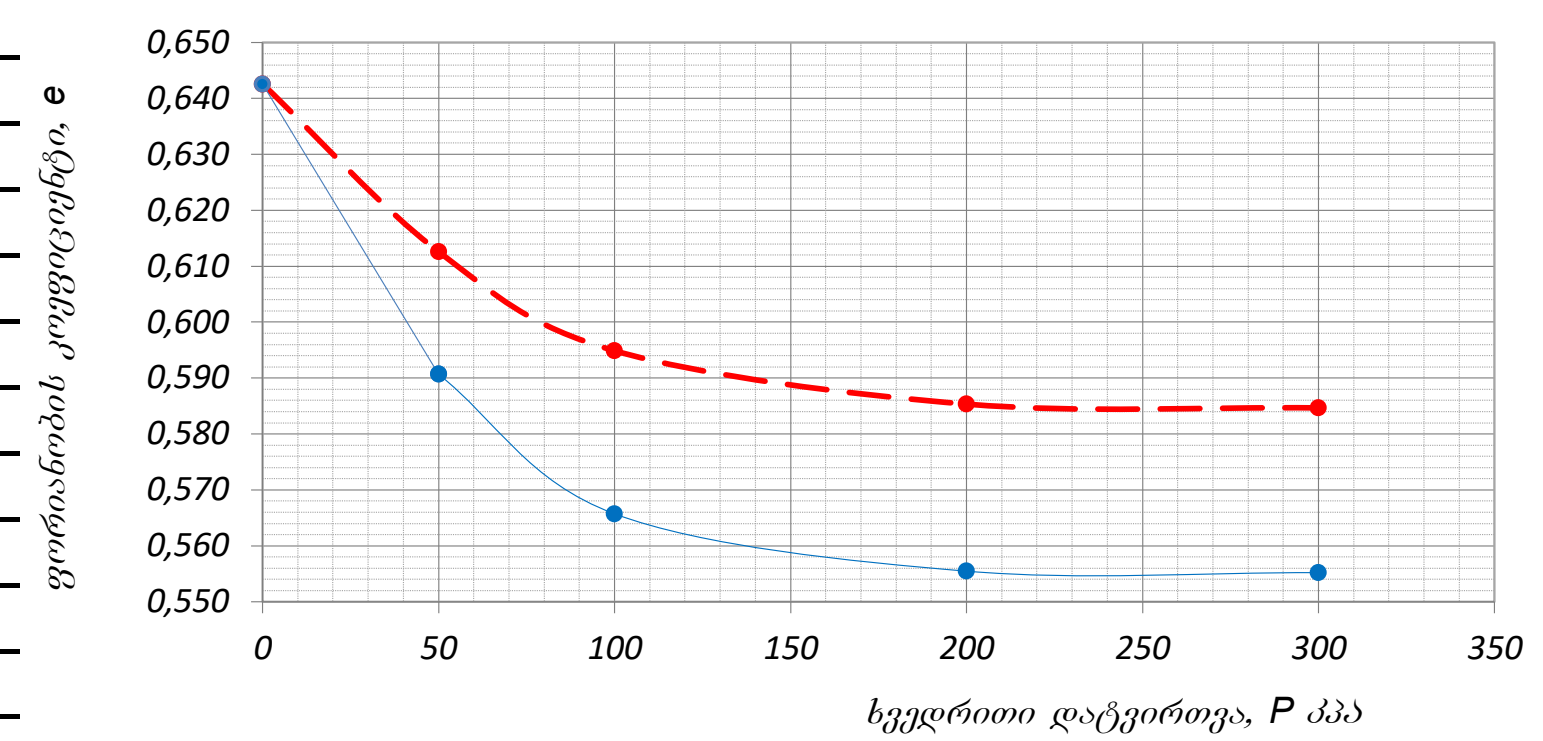

დეფორმაციის მრუდი

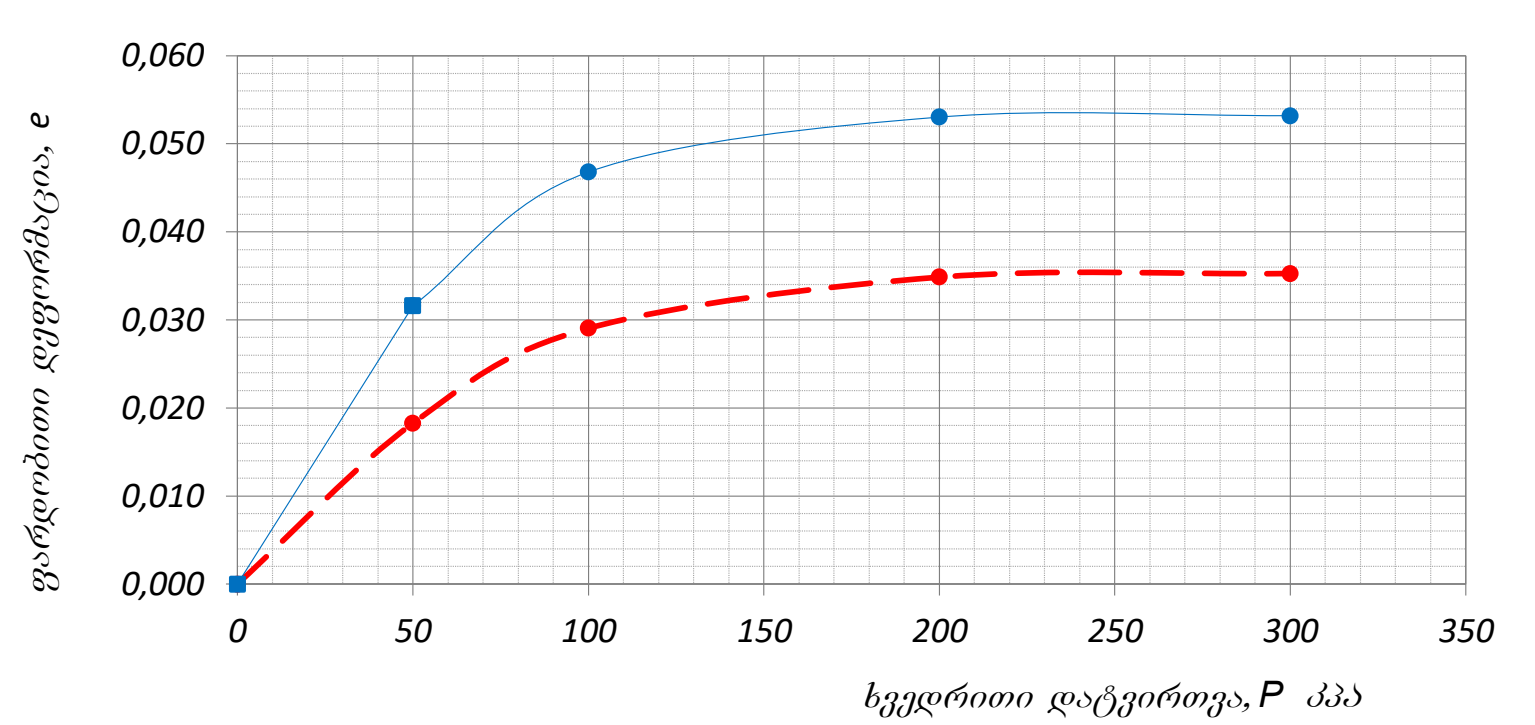

შენიშვნა:	გამოცდის პირობები:		დაამტკიცა
		რგოლი № 1 - წინასწარი წყალგაჯერების გარეშე	
		რგოლი № 2 - წყალგაჯერებული არეტირის ქვეშ, თავისუფალი გაჯირჯვების შესაძლებლობის გარეშე	მარდაშოვა

ᲥᲐᲜᲔᲑᲘᲡ ᲙᲝᲛᲞᲠᲔᲡᲘᲐᲖᲔ ᲒᲐᲛᲝᲪᲓᲘᲡ ᲨᲔᲓᲔᲒᲔᲑᲘ

ᲞᲠᲝᲔᲥᲢᲘ	ს/გ კვლევა	ᲐᲓᲒᲘᲚᲛᲓᲔᲑᲐᲠᲔᲝᲑᲐ:	ქ. თბილისი, დავით აღმაშენებელის ხეივანი №200. სექტორი . ს/კ: 01.10.06.005.007
ᲭᲐᲑᲣᲠᲦᲘᲚᲘ №	3	ᲥᲐᲜᲘᲡ ᲐᲦᲬᲔᲠᲐ:	თიხა ყავისფერი, მყარი, ნაწილობრივ მარილის ბუდობებით და ჩანაწინწკლებით, წვრილი ღორღის 5%-მდე ჩანართებით, პელიტური, ძლიერ კარბონატული
ᲜᲘᲛᲣᲨᲘᲡ №	3.1		
ᲡᲘᲦᲠᲛᲔ, მ	5,0		
ᲜᲘᲛᲣᲨᲘᲡ ᲐᲦᲔᲑᲘᲡ ᲗᲐᲠᲘᲦᲘ / ᲪᲓᲘᲡ ᲗᲐᲠᲘᲦᲘ:	10.05.2025/19.05.2025	ცდის მეთოდი: **ГОСТ 23908-79**	

ᲒᲠᲐᲜᲣᲚᲝᲛᲔᲢᲠᲘᲣᲚᲘ ᲨᲔᲓᲒᲔᲜᲘᲚᲝᲑᲐ		
ხრეში	>2.0	-
ქვიშა	0.05-2.0	-
მტვერი	0.005-0.05	-
თიხა	<0.005	-

ᲯᲓᲔᲜᲐᲓᲝᲑᲐ ᲓᲐ ᲒᲐᲯᲘᲠᲯᲕᲔᲑᲐ	
დაჯდომად. საწყისი დაწნევა, P_S კპა	38,9
თავისუფალი გაჯირჯვება, δ %	-
გაჯირჯვების წნევა, P_{sw} კპა	-

ᲒᲠᲣᲜᲢᲘᲡ ᲤᲘᲖᲘᲙᲣᲠᲘ ᲛᲐᲩᲕᲔᲜᲔᲑᲚᲔᲑᲘ	
ბუნებრივი ტენიანობა, W %	17,9
მინერალური ნაწილის სიმკვრივე, ρs გ/სმ³	2,72
სიმკვრივე, ρ გ/სმ³	1,96
ჩონჩხის სიმკვრივე, ρ_d გ/სმ³	1,66
პლასტიკურობის ზედა ზღვარი, W_L %	36,88
პლასტიკურობის ქვედა ზღვარი, W_P %	19,34
პლასტიკურობის რიცხვი, I_P	17,54
წყალგაჯერების ხარისხი, S_r	0,77

ᲒᲠᲣᲜᲢᲔᲑᲘᲡ ᲤᲘᲖᲘᲙᲣᲠᲘ ᲛᲐᲩᲕᲔᲜᲔᲑᲚᲔᲑᲘ	ᲠᲒᲝᲚᲘ № 1		ᲠᲒᲝᲚᲘ № 2	
	ცდამდე	ცდის შემდეგ	ცდამდე	ცდის შემდეგ
რგოლის სიმაღლე, H მმ	24,1		25,0	
რგოლის დიამეტრი, D მმ	87,2		87,0	
რგოლის წონა, Q გრ	186,3		196,9	
წონა რგოლი + გრუნტი, Q_1 გრ	468,39	468,39	501,71	493,39
წონა რგოლი + მშრალი გრუნტი, Q_2 გრ		425,56		443,92
ტენიანობა, W %	17,90	17,90	23,39	20,02
სიმკვრივე, ρ გ/სმ³	1,96	2,04	2,05	2,11
ჩონჩხის სიმკვრივე, ρ_d გ/სმ³	1,66	1,73	1,66	1,76
ფორიანობა, n %	38,88	36,37	38,88	35,26
ფორიანობის კოეფიციენტი, e	0,636	0,572	0,636	0,545
წყალგაჯერების ხარისხი, S_r	0,77	0,85	1,00	1,00
კონსისტენციის მაჩვენებელი, I_L	-0,08	-0,08	0,23	0,04

ᲙᲝᲛᲞᲠᲔᲡᲘᲣᲚᲘ ᲒᲐᲛᲝᲪᲓᲘᲡ ᲨᲔᲓᲔᲒᲔᲑᲘ

ხელსაწყოს №	რგოლის №	ხვედრითი დატვირთვა, P კპა	აბს. დეფორმაცია, Δh მმ	შესწორ. დეფორმაცია, (Δh-y) მმ	ფარდობითი დეფორმაცია, ε	ფორიანობის კოეფიციენტი, e	ჩონჩხის სიმკვრივე, r_d გ/სმ³	შეკუმშვადობის კოეფიციენტი, a კპა⁻¹	დეფორმაციის ლაბ. მოდული, E კპა	b	დეფორმაციის ლაბ. მოდული, E_0 კპა	m_k	დეფ. მოდული m_k-თი, E_0 კპა
1	1	0,0	0,000	0,000	0,000	0,636	1,66	-	-	0,4	-	3,57	
		50,0	0,500	0,490	0,020	0,603	1,70	0,0007	2459		984		
		100,0	0,810	0,800	0,033	0,582	1,72	0,0004	3887		1555		
		200,0	0,950	0,940	0,039	0,572	1,73	0,0001	17214		6886		24576
		300,0	0,960	0,950	0,039	0,572	1,73	0,0000	241000		96400		
2	2	0,0	0,000	0,000	0,000	0,636	1,66	-	-		-	3,57	
		50,0	0,840	0,830	0,033	0,582	1,72	-	-		-		
		100,0	1,240	1,230	0,049	0,556	1,75	0,0005	3125		1250		
		200,0	1,400	1,390	0,056	0,545	1,76	0,0001	15625		6250		22307
		300,0	1,410	1,400	0,056	0,545	1,76	0,0000	250000		1000000		

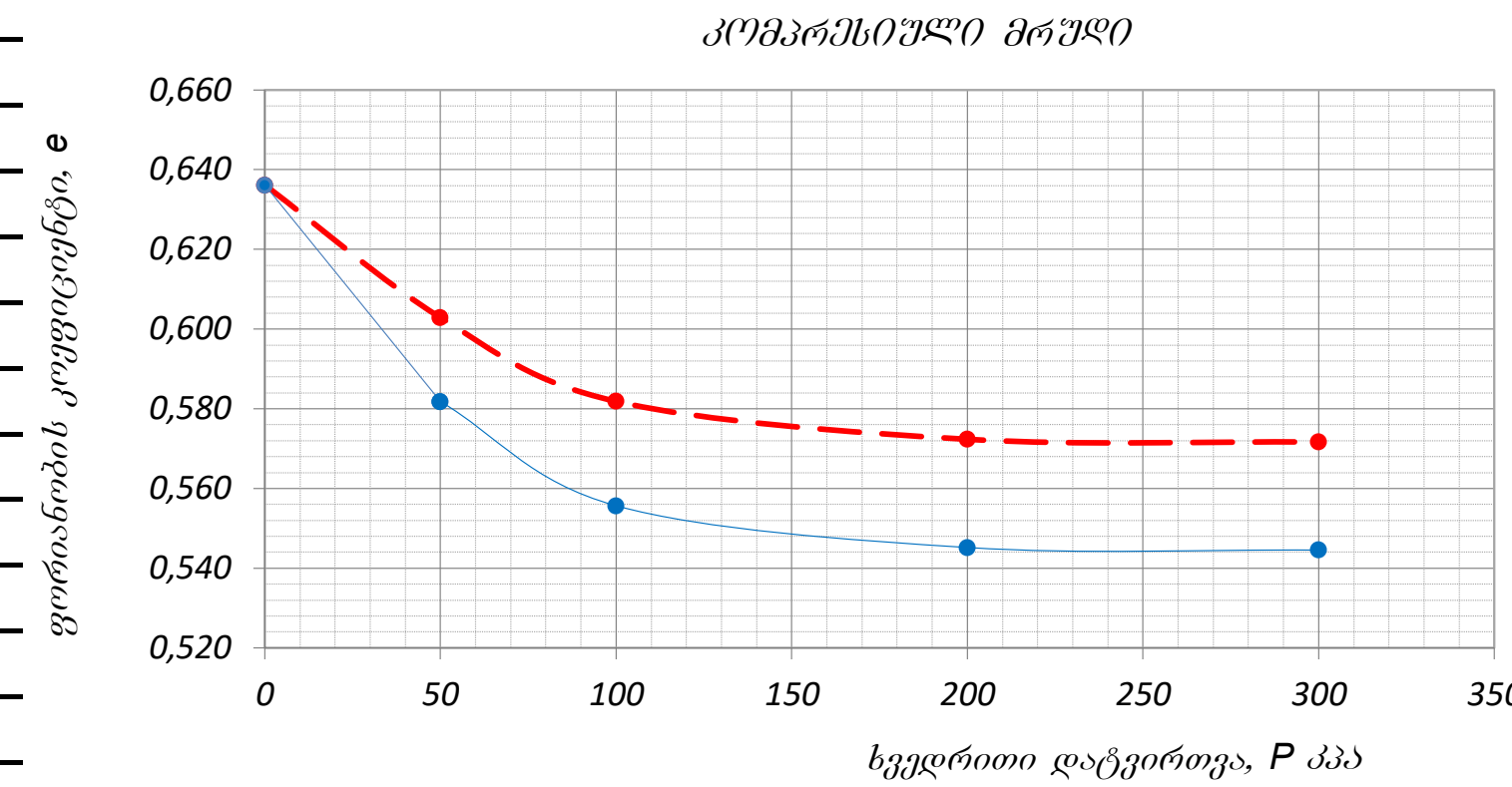

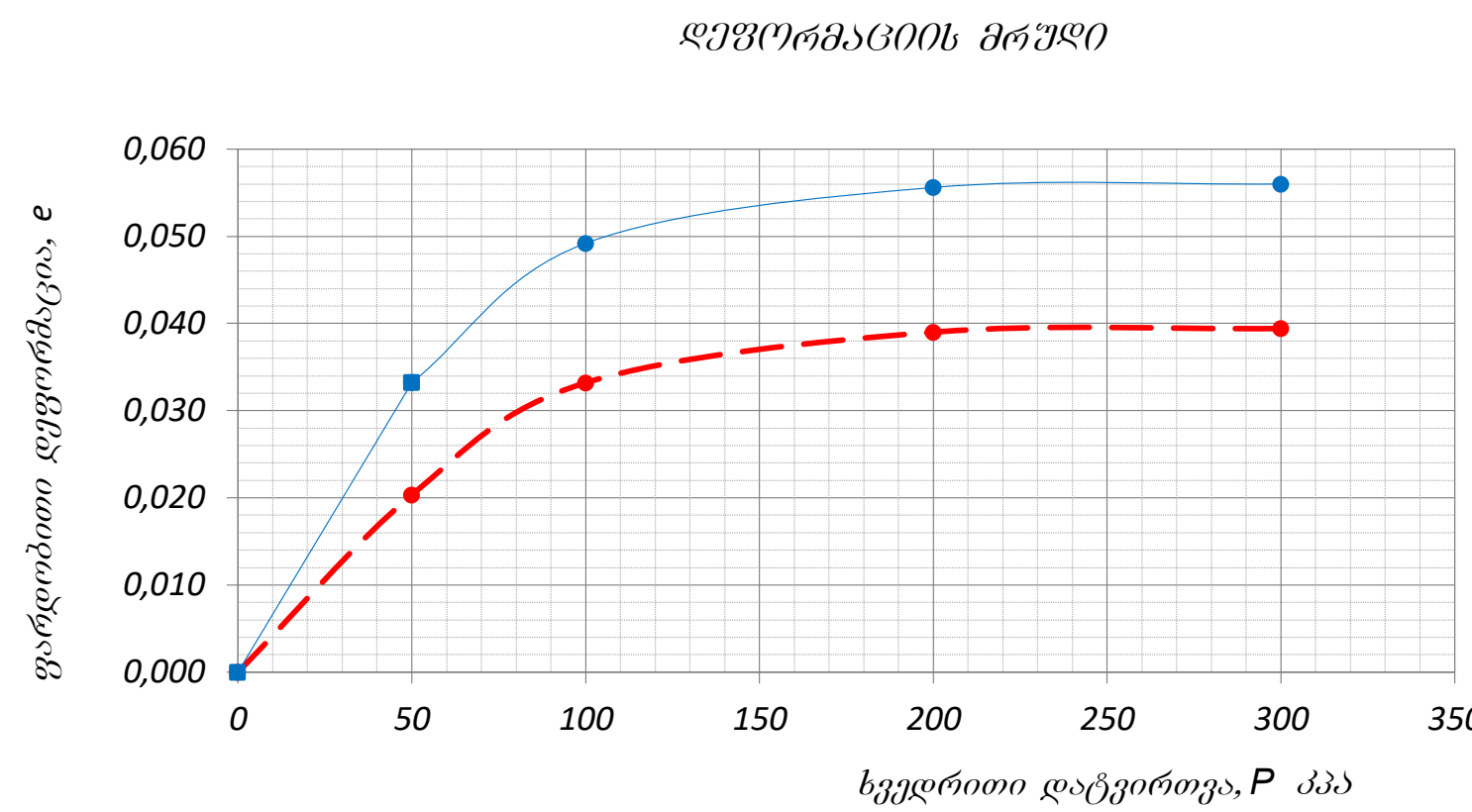

ᲨᲔᲜᲘᲨᲕᲜᲐ:	გამოცდის პირობები:	ᲠᲒᲝᲚᲘ № 1 - ᲬᲘᲜᲐᲡᲬᲐᲠᲘ ᲬᲧᲐᲚᲒᲐᲯᲔᲠᲔᲑᲘᲡ ᲒᲐᲠᲔᲨᲔ	ᲓᲐᲐᲛᲢᲙᲘᲪᲐ
		ᲠᲒᲝᲚᲘ № 2 - ᲬᲧᲐᲚᲒᲐᲯᲔᲠᲔᲑᲣᲚᲘ ᲐᲠᲔᲢᲘᲠᲘᲡ ᲥᲕᲔᲨ, ᲗᲐᲕᲘᲡᲣᲤᲐᲚᲘ ᲒᲐᲯᲘᲠᲯᲕᲔᲑᲘᲡ ᲨᲔᲡᲐᲫᲚᲔᲑᲚᲝᲑᲘᲡ ᲒᲐᲠᲔᲨᲔ	მარდაშოვა

გრუნტების ძვრაზე გამოცდის ლაბორატორიული შედეგები

ადგილმდებარეობა:		პროექტი	ს/გ კვლევა
ქ. თბილისი, დავით აღმაშენებელის ხეივანი №200. სექტორი . ს/ქ: 01.10.06.005.007			
ჭაბურღილის ადგილი:		ჭაბურღილი №	1
თიხა ყავისფერი, მყარი, ნაწილობრივ მარილის ბუდობებით და ჩანაწინწკლებით, წვრილი ღორღის 5%-მდე ჩანართებით, პელიტური, ძლიერ კარბონატული		ნიმუშის №	1,1
		სიღრმე, მ	6
		ნიმუშის აღების თარიღი / ცდის თარიღი	08.05.2025/11.05.2025

გამოცდის მეთოდი:			ГОСТ 12248-78		გამოცდის რეჟიმი:	კონსოლიდირებული (ნელი) ჭრა										
ვერტიკალური დატვირთვა, P კპა	ძვრის ძალა, τ კპა	მინაკლები ხახუნის კოეფიციენტი, tgφ°	მინაკლები ხახუნის კუთხე, φ°	შეჭიდულობა, C კპა	განსაზღვრულია	ბუნებრივი ტენიანობა, W %	სიმკვრივე, გ/სმ³			ფორიანობა, n %	ფორიანობის კოეფიციენტი, e	წყალშთანთქმის ხარისხი, S_r	პლასტიკურობის ზღვრები, %		პლასტიკურობის რიცხვი, I_P	კონსისტენციის მაჩვენებელი, I_L
							მინერალური ნაწ., r_s	ტენიანის, r	მშრალის, r_d				ზღვარი, W_L	ძირი, W_P		
ბუნებრივი ტენიანობის პირობებში					ბუნებრივი	18,7	2,72	1,95	1,64	39,60	0,656	0,78	36,8	19,5	17,3	-0,05
50,0	84,44				წყალგაჯერებული	18,7		1,95	1,64	39,60	0,656	0,78				-0,05
100,0	102,51															
200,0	138,65	0,361	19,87	66,37												
300,0	174,79															
წყალგაჯერებულ მდგომარეობაში																
50,0	80,31															
100,0	95,71															
200,0	126,51	0,308	17,12	64,91												
300,0	157,32															

გრანულომეტრიული შედგენილობა, %		
ხრეში	>2.0	
ქვიშა	2.0-0.063	
მტვერი	0.063-0.002	
თიხა	<0.002	

შენიშვნა:

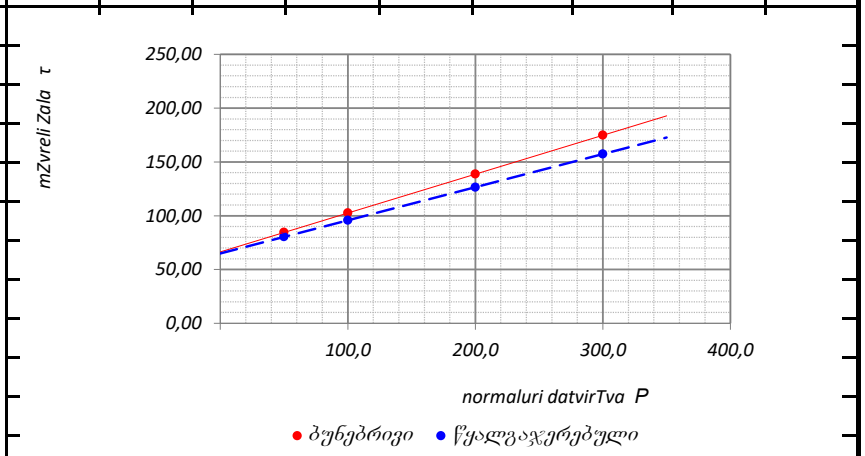

დაამტკიცა

მარდაშოვა

გრუნტების ძვრაზე გამოცდის ლაბორატორიული შედეგები

ადგილმდებარეობა:		პროექტი	ს/გ კვლევა
ქ. თბილისი, დავით აღმაშენებლის ხეივანი №200. სექტორი . ს/კ: 01.10.06.005.007			
ქანის აღწერა:		ჭაბურღილი №	2
თიხა ყავისფერი, მყარი, ნაწილობრივ მარილის ბუდობებით და ჩანაწინწკლებით, წვრილი ღორღის 5%-მდე ჩანართებით, პელიტური, ძლიერ კარბონატული		ნიმუშის №	2,1
		სიღრმე, მ	8
		ნიმუშის აღების თარიღი / ცდის თარიღი	08.05.2025/11.05.2025

გამოცდის მეთოდი:	**ГОСТ 12248-78**	გამოცდის რეჟიმი:	კონსოლიდირებული (ნელი) ჭრა

განსაზღვრულია	ბუნებრივი ტენიანობა, **W** %	სიმკვრივე, გ/სმ³: მინერალური ნაწ., ρ_s	ტენიანის, ρ	მშრალის, ρ_d	ფორიანობა, **n** %	ფორიანობის კოეფიციენტი, **e**	წყალგაჯერების ხარისხი, S_r	პლასტიკურობის ზღვრები, %: ზედა, W_L	ქვედა, W_P	პლასტიკურობის რიცხვი, I_P	კონსისტენციის მაჩვენებელი, I_L
ბუნებრივი	18,8	2,72	1,96	1,65	39,34	0,649	0,79	36,4	19,2	17,2	-0,02
წყალგაჯერებული	18,8		1,96	1,65	39,34	0,649	0,79				-0,02

ბუნებრივი ტენიანობის პირობებში

ვერტიკალური დატვირთვა, P კპა	ძვრის ძალა, τ კპა	შინაგანი ხახუნის კოეფიციენტი, tgφ°	შინაგანი ხახუნის კუთხე, φ°	შეჭიდულობა, C კპა
50,0	86,63	**0,366**	**20,11**	**68,32**
100,0	104,93			
200,0	141,55			
300,0	178,16			

წყალგაჯერებულ მდგომარეობაში

ვერტიკალური დატვირთვა, P კპა	ძვრის ძალა, τ კპა	შინაგანი ხახუნის კოეფიციენტი, tgφ°	შინაგანი ხახუნის კუთხე, φ°	შეჭიდულობა, C კპა
50,0	83,21	**0,329**	**18,23**	**66,74**
100,0	99,68			
200,0	132,61			
300,0	165,55			

გრანულომეტრიული შემადგენლობა, %

ხრეში	>2.0	
ქვიშა	2.0-0.063	
მტვერი	0.063-0.002	
თიხა	<0.002	

შენიშვნა:

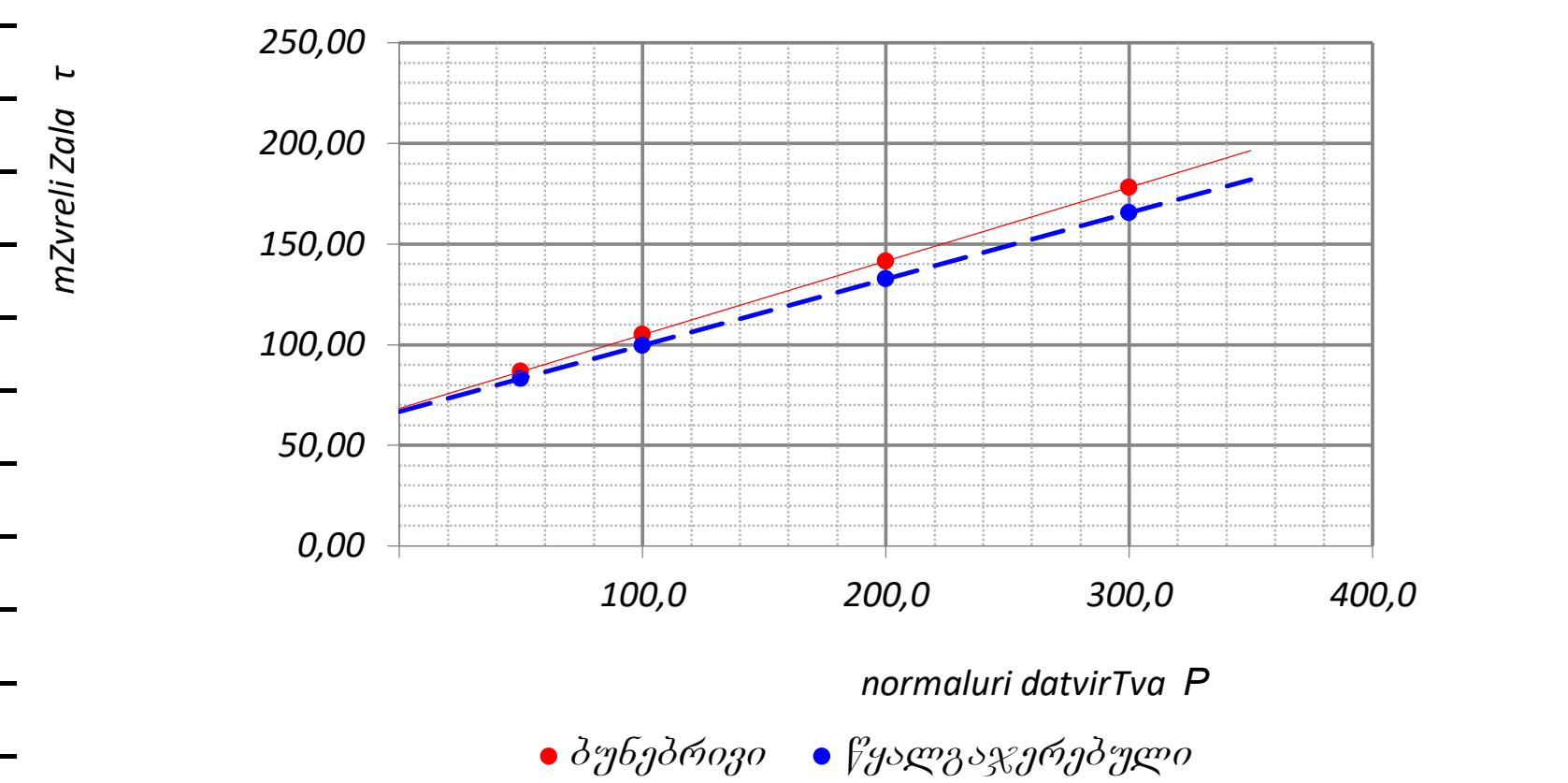

დაამტკიცა
მარდაშოვა

გრუნტების ძვრაზე გამოცდის ლაბორატორიული შედეგები

ადგილმდებარეობა:		პროექტი	ს/გ კვლევა
ქ. თბილისი, დავით აღმაშენებელის ხეივანი №200. სექტორი . ს/კ: 01.10.06.005.007			
ქანის აღწერა:		ჭაბურღილი №	2
არგილიტი ელუვირებული გათიხებული, მყარი, მუქი ნაცრისფერი, თხელ და სამუალო შრეებრივი, იშვიათად ძლიერ გამოფიტული და ძლიერ დანაპრალიანებული ქვიშაქვის შუაშრეებით, არა კარბონატული		ნიმუშის №	2,3
		სიღრმე, მ	18
		ნიმუშის აღების თარიღი / ცდის თარიღი	09.05.2025/18.05.2025

გამოცდის მეთოდი:			ГОСТ 12248-78		გამოცდის რეჟიმი:	კონსოლიდირებული (ნელი) ჭრა										
ვერტიკალური დატვირთვა, P კპა	ძერის ძალა, τ კპა	მინაბანი ხახუნის კოეფიციენტი, tgφ°	მინაბანი ხახუნის კუთხე, φ°	მეჭიდულობა, C კპა	განსაზღვრულია	ბუნებრივი ტენიანობა, W %	სიმკვრივე, გ/სმ³			ფორიანობა, n %	ფორიანობის კოეფიციენტი, e	წყალშემცველობის ხარისხი, S_r	პლასტიკურობის ზღვრები, %		პლასტიკურობის რიცხვი, I_P	კონსისტენციის მაჩვენებელი, I_L
							მინერალური ნაწ., r_s	ტენიანის, r	მშრალის, r_d				ზედა, W_L	ქვედა, W_P		
ბუნებრივი ტენიანობის პირობებში					ბუნებრივი	18,3	2,71	1,97	1,67	38,55	0,627	0,79	36,4	18,7	17,7	-0,02
50,0	87,40	0,368	20,18	69,02	წყალგაჯერებული	18,3		1,97	1,67	38,55	0,627	0,79				-0,02
100,0	105,77															
200,0	142,53															
300,0	179,28															
წყალგაჯერებულ მდგომარეობაში																
50,0	83,23	0,326	18,07	66,92												
100,0	99,55															
200,0	132,17															
300,0	164,80															

გრანულომეტრიული შედგენილობა, %		
ხრეში	>2.0	
ქვიშა	2.0-0.063	
მტვერი	0.063-0.002	
თიხა	<0.002	

შენიშვნა:

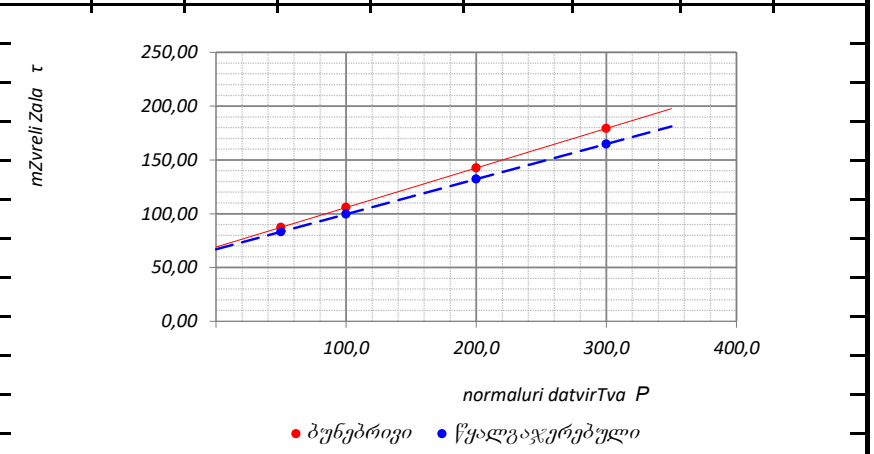

დაამტკიცა

მარდაშოვა

გრუნტების ძვრაზე გამოცდის ლაბორატორიული შედეგები

აღგილმდებარეობა:		პროექტი	ს/გ კვლევა
ქ. თბილისი, დავით აღმაშენებელის ხეივანი №200. სექტორი . ს/კ: 01.10.06.005.007			
ქანის აღწერა:		ჭაბურღილი №	3
არგილიტი ელუვირებული გათიხებული, მყარი, მუქი ნაცრისფერი, თხელ და სამუალო შრეებრივი, იშვიათად ძლიერ გამოფიტული და ძლიერ დანაპრალიანებული ქვიშაქვის შუაშრეებით, არა კარბონატული		ნიმუშის №	3,3
		სიღრმე, მ	22
		ნიმუშის აღების თარიღი / ცდის თარიღი	10.05.2025/19.05.2025

გამოცდის მეთოდი:			ГОСТ 12248-78		გამოცდის რეჟიმი:	კონსოლიდირებული (ნელი) ჭრა											
ვერტიკალური დატვირთვა, P კპა	ძერის ძალა, τ კპა	მინაბანი ხახუნის კოეფიციენტი, tgφ°	მინაბანი ხახუნის კუთხე, φ°	შეჭიდულობა, C კპა	განსაზღვრულია	ბუნებრივი ტენიანობა, W %	სიმკვრივე, გ/სმ³			ფორიანობა, n %	ფორიანობის კოეფიციენტი, e	წყალშთანთქმა ხარისხი, S_r	პლასტიკურობის ზღვრები, %		პლასტიკურობის რიცხვი, I_P	კონსისტენციის მაჩვენებელი, I_L
							მშრალი ნაწ., r_s	ტენიანის, r	მშრალის, r_d				ზღვა, W_L	ქვედა, W_P		
ბუნებრივი ტენიანობის პირობებში					ბუნებრივი	18,5	2,72	1,96	1,65	39,19	0,644	0,78	37,1	19,4	17,6	-0,05
50,0	86,59	0,365	20,05	68,34	წყალგაჯერებული	18,5		1,96	1,65	39,19	0,644	0,78				-0,05
100,0	104,84				გრანულომეტრიული შედგენილობა, %											
200,0	141,33				ხრეში	>2.0										
300,0	177,83				ქვიშა	2.0-0.063										
					მტვერი	0.063-0.002										
					თიხა	<0.002										
წყალგაჯერებულ მდგომარეობაში					შენიშვნა:											
50,0	82,35	0,322	17,83	66,27												
100,0	98,43															
200,0	130,60															
300,0	162,76															

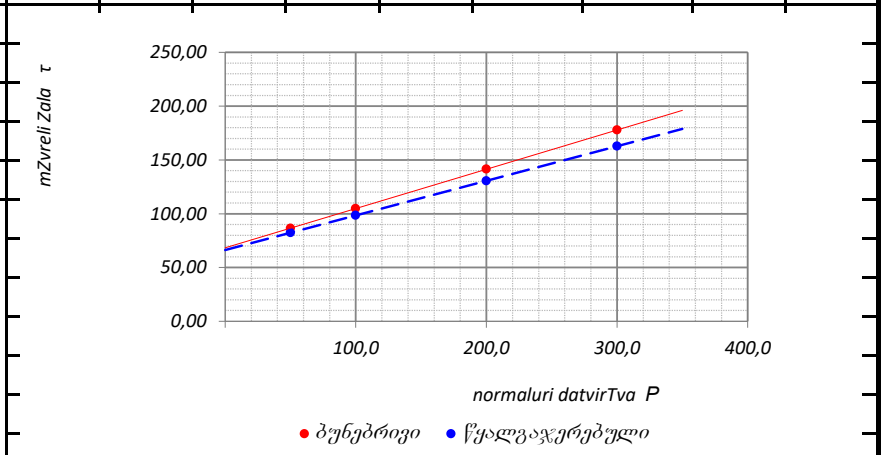

დაამტკიცა

მარდაშოვა

შპს წყალი და გრუნტი
ს/კ 436046574
ტელ.: +995 577 75 48 92
ელ-ფ: infowaterandsoil@gmail.com

WATER AND SOIL LLC
I/C 436046574
TEL.: +995 577 75 48 92
E-mail: infowaterandsoil@gmail.com

წყლის სინჯის ქიმიური ანალიზის შედეგი

საანალიზოდ გადმოცემული წყლის სინჯი აღებულია ქ. თბილისში, დავით აღმაშენებლის ხეივანის #200, სექტორი A (ს/კ 01.10.06.005.007) მიმდებარე ტერიტორიაზე გაყვანილი ჭაბურღილიდან, 8.20 მ სიღრმეზე.

საერთო მინერალიზაციის სიდიდით ($M = 3.16$ გ/ლ) სინჯი მლაშე, მარილიანი წყლების ($M > 3.0$ გ/ლ) კატეგორიას მიეკუთვნება. ქიმიური შედგენილობა წარმოდგენილია სულფატურ-ჰიდროკარბონატული კალციუმიან-ნატრიუმიანი ტიპით. წყალბად-იონების კონცენტრაციის მაჩვენებლით რეაქცია ნეიტრალურია ($pH = 7.37$).

განსახილველი წყლის სინჯი სულფატების შემცველობის მხრივ პორტლანდცემენტის მარკის ბეტონის მიმართ სხვადასხვა ხარისხის აგრესიულობით - „სუსტიდან“ „ძლიერამდე“ - ხასიათდება წყალშეღწევადობის მიუხედავად. რკინა-ბეტონის კონსტრუქციის არმატურაზე გაანალიზებული წყლის სინჯის აგრესიული ზემოქმედება მუდმივად წყალში დასველების პირობებში ფასდება როგორც “არა”, ხოლო პერიოდული დასველებით – “სუსტი”. იმავე გარემოს აგრესიული ზემოქმედების ხარისხი ნახშირბადიან ფოლადზე, გრუნტის წყლის დონის დაბლა სამშენებლო ნორმების და წესების ინსტრუქციის მიხედვით ფასდება როგორც “საშუალო”.

შპს „წყალი და გრუნტის“ დირექტორი Marine Mardashova 51001006017 Digitally signed by Marine Mardashova Date: 2025.05.22 00:01:27 **მ. მარდაშოვა**

ანალიტიკოსი **თ. მიქავა**

შპს „წყალი და გრუნტი“ 436046574 WATER AND SOIL LLC

შპს წყალი და გრუნტი
ს/კ 436046574
ტელ.: +995 577 75 48 92
ელ-ფ: infowaterandsoil@gmail.com

WATER AND SOIL LLC
I/C 436046574
TEL.: +995 577 75 48 92
E-mail: infowaterandsoil@gmail.com

წყლის სინჯის ქიმიური ანალიზი

სინჯის აღების ადგილი		**თბილისი, დავით აღმაშენებლის ხეივანი #200, სექტორი A (ს/კ 01.10.06.005.007)**			
წყალსუნქტის ტიპი		**ჭაბურღილი 2, სინჯის აღების სიღრმე - 8.20 მ**		**სინჯის აღების თარიღი**	08.05.2025
იონები	**აბსოლუტური შემცველობა, გ/ლ**	**მგ.ექვ./ლ**	**მგ.ექვ./ლ, %**	**სხვა მონაცემები**	
1	2	3	4	5	
კათიონები				**ფერი:** გამჭვირვალე **სუნი:** უსუნო **გემო:** მლაშე, მარილიანი **ტემპერატურა** (ლაბ.):15.3^{0}C	
$(Na+K)^+$	0.408	17.721	39	**წყალბად-იონების კონცენტრაცია PH:**	7.37
Ca^{2+}	0.500	25.000	56	**მშრალი ნაშთი:**	2.97 გ/ლ
Mg^{2+}	0.026	2.200	5	**საერთო სიხისტე:**	27.2 მგ.ექვ./ლ;
ჯამი	**0.934**	**44.92**	**100**	**კარბონატული:**	3.1 მგ.ექვ./ლ;
ანიონები				**მუდმივი:**	24.1 მგ.ექვ./ლ;
				თავისუფალი CO_2:	არ აღმოჩნდა
Cl^-	0.036	1.000	2	**აგრესიული CO_2:**	არ აღმოჩნდა
SO_4^{2-}	1.811	37.721	84	**ამონიუმი (NH_4^+):**	0.47 მგ/ლ
HCO_3^-	0.378	6.200	14	**ნიტრატი (NO_3^-):**	არ აღმოჩნდა
ჯამი	**2.224**	**44.92**	**100**	**ნიტრიტი (NO_2^-):**	არ აღმოჩნდა
M გ/ლ	**3.158**	**კურლოვის ფორმულა**		**მარილიანობა**	1.64 ppt
				ელ. წინაღობა	3.29 ppt
				TDS	2.35 ppt
				$M_{3.16}\frac{SO_4 84 HCO_3 14}{Ca 56 (Na+K) 39}$	
ანალიზის შემსრულებელი:		თ. მიქავა		**თარიღი:**	17.02.2025

შპს წყალი და გრუნტი
ს/კ 436046574
ტელ.: +995 577 75 48 92
ელ-ფ: infowaterandsoil@gmail.com

WATER AND SOIL LLC
I/C 436046574
TEL.: +995 577 75 48 92
E-mail: infowaterandsoil@gmail.com

წყლის აგრესიულობის ხარისხი ბეტონის მიმართ

რიგითი №	გამონამუშევრის №	ნიმუშის აღების სიღრმე, მ	აგრესიულობის მაჩვენებლები	წყლის აგრესიულობის ხარისხი ნაგებობებისადმი					
				განლაგებულ ქანებში $K_ფ$>0.1 მ/დღ.ღ			განლაგებულ ქანებში $K_ფ$<0.1 მ/დღ.ღ		
				ბეტონის მარკა წყალშეღწევადობის მიხედვით					
				W4	W6	W8	W4	W6	W8
1	ჭაბურღილი 2	8.20	ბიკარბონატული სიხისტე, მგ.ექვ/ლ	არა	არა	არა	არა	არა	არა
			წყალბად-იონის მაჩვენებელი	არა	არა	არა	სუსტი	არა	არა
			აგრესიული ნახშირმჟავას შემცველობა, მგ/ლ	-	-	არა	-	-	არა
			მაგნეზიალური მარილების შემცველობა, მგ/ლ	არა	არა	არა	არა	არა	არა
			ამონიუმის მარილების შემცველობა, მგ/ლ	არა	არა	არა	არა	არა	არა
			მაღალი ტუტიანობის შემცველობა, მგ/ლ	არა	არა	არა	არა	არა	არა
			სულფატები ბეტონებისათვის						
			პორტლანდცემენტი (ГОСТ10178-76)	ძლიერი	საშუალო	სუსტი	საშუალო	სუსტი	არა
			წიდაპორტლანდცემენტი	არა	არა	არა	არა	არა	არა
			სულფატმედეგი ცემენტი	არა	არა	არა	არა	არა	არა

გარემოს აგრესიული ზემოქმედების ხარისხი მეტალის კონსტრუქციებზე

რიგითი №	გამონამუშევრის №	ნიმუშის აღების სიღრმე, მ	წყლის აგრესიული ზემოქმედების ხარისხი რკინა-ბეტონის კონსტრუქციის არმატურაზე		გარემოს აგრესიული ზემოქმედების ხარისხი ნახშირბადიან ფოლადზე, გრუნტის წყლის დონის დაბლა იმ ქანებისათვის რომელთა ფილტრაციის კოეფიციენტი >0.1 მ/დღ.ღ
			მუდმივად წყალში	პერიოდულად დასველებით	
1	ჭაბურღილი 2	8.20	არა	სუსტი	საშუალო

შპს წყალი და გრუნტი
ს/კ 436046574
ტელ.: +995 577 75 48 92
ელ-ფ: infowaterandsoil@gmail.com

WATER AND SOIL LLC
I/C 436046574
TEL.: +995 577 75 48 92
E-mail: infowaterandsoil@gmail.com

გრუნტიდან გამონატუტის ქიმიური ანალიზის შედეგი

საანალიზოდ გადმოცემული გრუნტის ნიმუში აღებულია თბილისში, დავით აღმაშენებლის ხეივანის #200-ის (ს/კ 01.10.06.005.007) მიმდებარე ტერიტორიაზე გაყვანილი ჭაბურღილიდან. 5.0 მ სიღრმიდან.

ნიმუშიდან მომზადდა გამონატუტი, რომლის საერთო მინერალიზაციის სიდიდე - $M = 2.13$ გ/ლ ტოლია. ქიმიური შედგენილობით სულფატური კალციუმიან-ნატრიუმიან-მაგნიუმიანი ტიპით განისაზღვრება. წყალბად-იონების კონცენტრაციის მაჩვებელით რეაქცია ნეიტრალურია ($pH = 7.16$).

საანალიზო გრუნტები „ძლიერ“ აგრესიულობას ავლენს პორტლანდცემენტის, შლაკოპორტლანდცემენტის და სულფატმედეგი მარკის ბეტონის მიმართ წყალშეღწევადობის მიუხედავად (იხ. აგრესიულობის ცხრილები). აგრეთვე, ქლორიდების შემცველობის თვალსაზრისითაც ხასიათდება „საშუალო“ აგრესიულობით.

შპს „წყალი და გრუნტის“ დირექტორი Marine Mardashova 51001006017 Digitally signed by Marine Mardashova Date: 2025.05.21 23:35:24 **მ. მარდაშოვა**

436046574 "WATER AND SOIL" LLC

ანალიტიკოსი **თ. მიქავა**

შპს წყალი და გრუნტი
ს/კ 436046574
ტელ.: +995 577 75 48 92
ელ-ფ: infowaterandsoil@gmail.com

WATER AND SOIL LLC
I/C 436046574
TEL.: +995 577 75 48 92
E-mail: infowaterandsoil@gmail.com

გრუნტის გამონატუტის ქიმიური ანალიზი

სინჯის აღების ადგილი		თბილისი, დავით აღმაშენებლის ხეივანი #200 (ს/კ 01.10.06.005.007)			
გამონამუშევრის ტიპი		ჭაბურღილი 5, სინჯის აღების სიღრმე- 5.0 მ		ნიმუშის აღების აღების თარიღი	14.05.2025
იონები	აბსოლუტური შემცველობა გ/ლ	მგ.ექვ/ლ	მგ.ექვ/ლ, %	სხვა მონაცემები	
1	2	3	4	5	
კათიონები				გრუნტის აღწერილობა ვიზუალურად:	
$(Na+K)^+$	0.156	6.798	22	წყალხსნარის PH:	7.16
Ca^{2+}	0.381	19.050	60	მშრალი ნაშთი:	2.08 გ/ლ
Mg^{2+}	0.067	5.600	18	საერთო სიხისტე:	24.65 მგ.ექვ/ლ;
ჯამი	**0.605**	**31.45**	**100**	კარბონატული:	0.8 მგ.ექვ/ლ;
ანიონები				მუდმივი:	23.85 მგ.ექვ/ლ;
				თავისუფალი CO_2:	არ აღმოჩნდა
Cl^-	0.025	0.700	2	აგრესიული CO_2:	არ აღმოჩნდა
SO_4^{2-}	1.399	29.148	93	ამონიუმი (NH_4^+):	0.55 მგ/ლ
HCO_3^-	0.098	1.600	5	ნიტრატი (NO_3^-):	არ აღმოჩნდა
ჯამი	**1.522**	**31.45**	**100**	ნიტრიტი (NO_2^-):	არ აღმოჩნდა
				მარილიანობა	1.03 ppt
				ელ. წინაღობა	2.05 ppt
				TDS	1.46 ppt
M გ/ლ	**2.126**	კურლოვის ფორმულა		$M_{2.13}\frac{SO_4 93}{Ca60(Na+K)22Mg18}$	
ანალიზის შემსრულებელი:		თ. მიქავა		თარიღი:	21.05.2025

შპს წყალი და გრუნტი
ს/კ 436046574
ტელ.: +995 577 75 48 92
ელ-ფ: infowaterandsoil@gmail.com

WATER AND SOIL LLC
I/C 436046574
TEL.: +995 577 75 48 92
E-mail: infowaterandsoil@gmail.com

ქანების აგრესიულობის ხარისხი

N	გამონამუშევრის №	კლიმატური პირობები	ნიმუშის აღების სიღრმე,მ	ბეტონის მარკა წყალშეღწევადობის მიხედვით	აგრესიულობის ხარისხი ბეტონებისთვის			
					სულფატები			ქლორიდები პორტლანდცემენტისათვის წყალპორტლანდცემენტისა ის ГОСТ 10178–76 და სულფატმდგრადი ცემენტისათვის ГОСТ 22266–76
					პორტლანდ ცემენტი ГОСТ 10178–76	პორტლანდ ცემენტი ГОСТ 10178–76 და შლაკოპორტლანდცემენტი	სულფატ-მდგრადი ცემენტი ГОСТ 22266–76	
1	ჭაბურღილი 5	ნორმალური ტენიანი კლიმატის ზონა	5.0	W4 W6 W8	ძლიერი ძლიერი ძლიერი	ძლიერი ძლიერი ძლიერი	ძლიერი ძლიერი ძლიერი	საშუალო

ჭაბურღილების განლაგების გეგმა

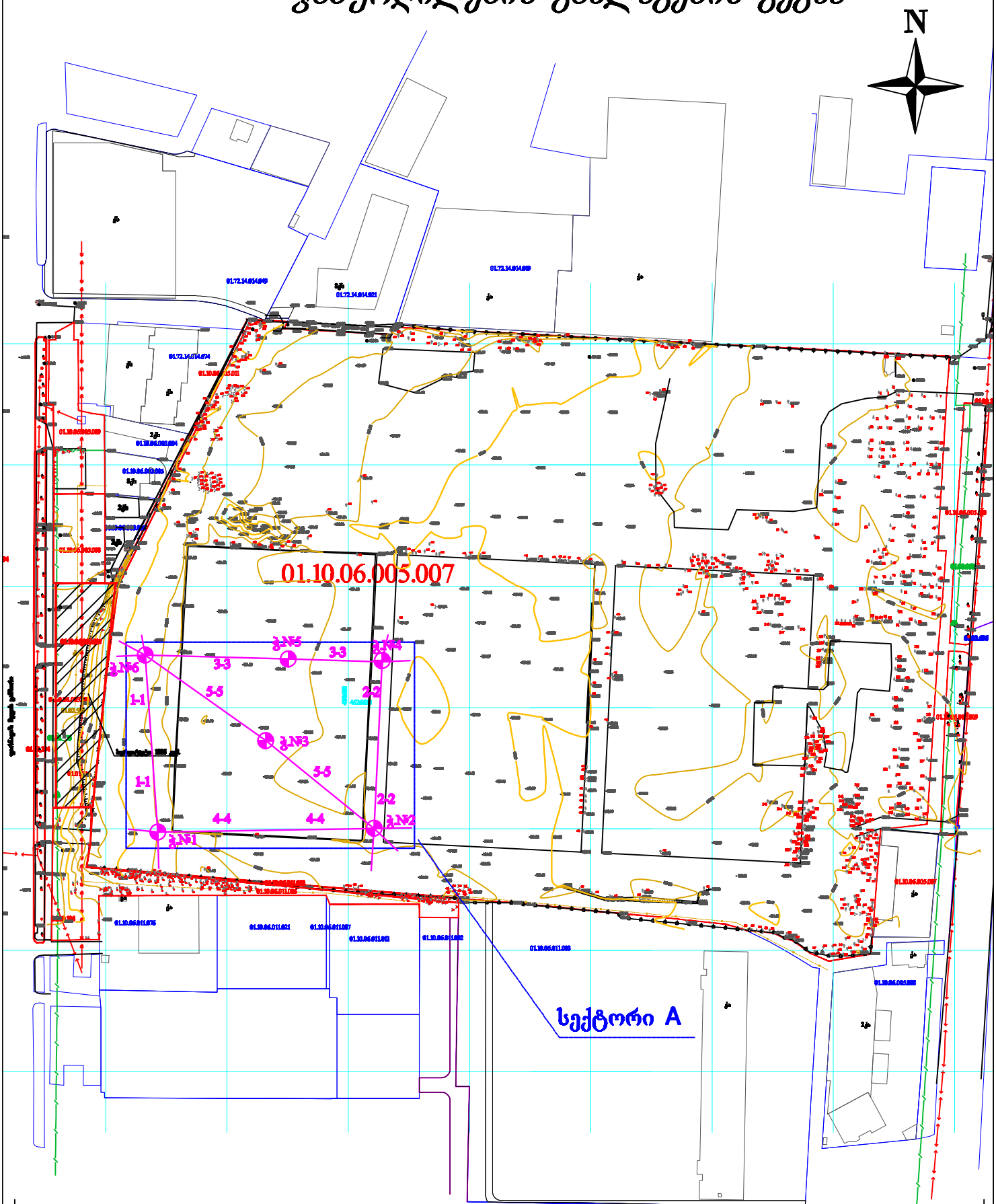

01.10.06.005.007

სექტორი A

ჭაბურღილი №1

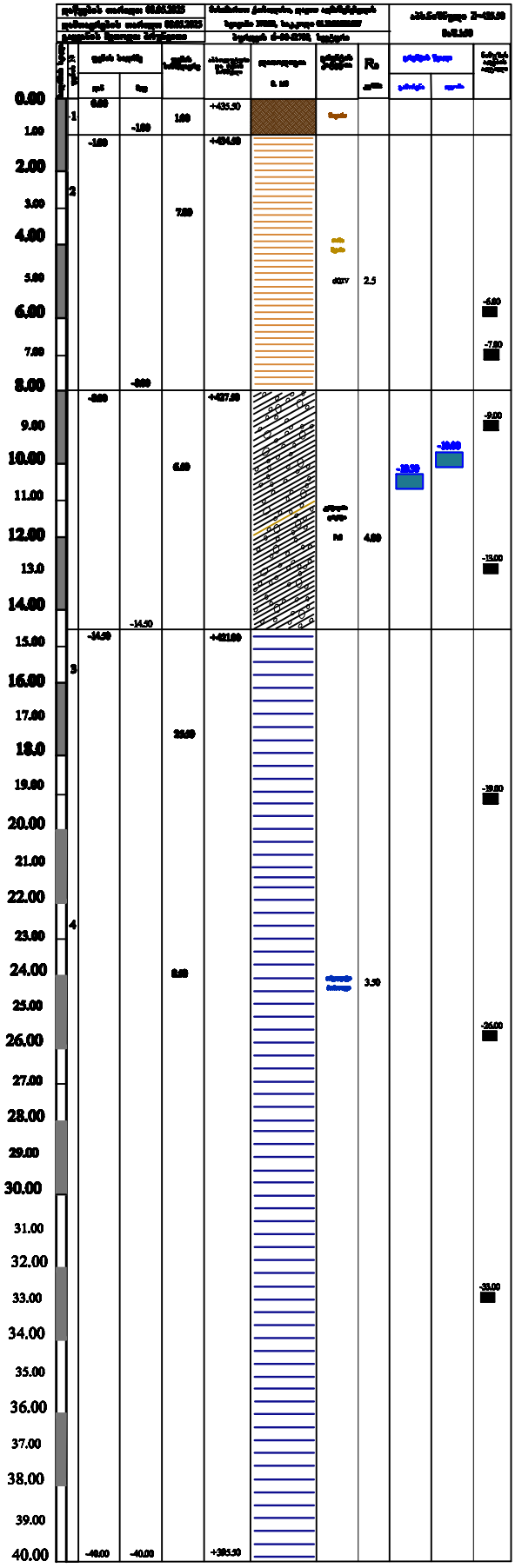

პირობითი ნიშნები

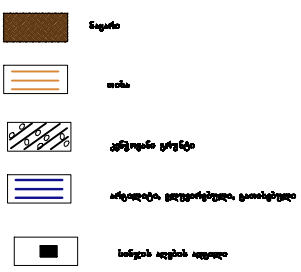

ჭაბურღილი №2

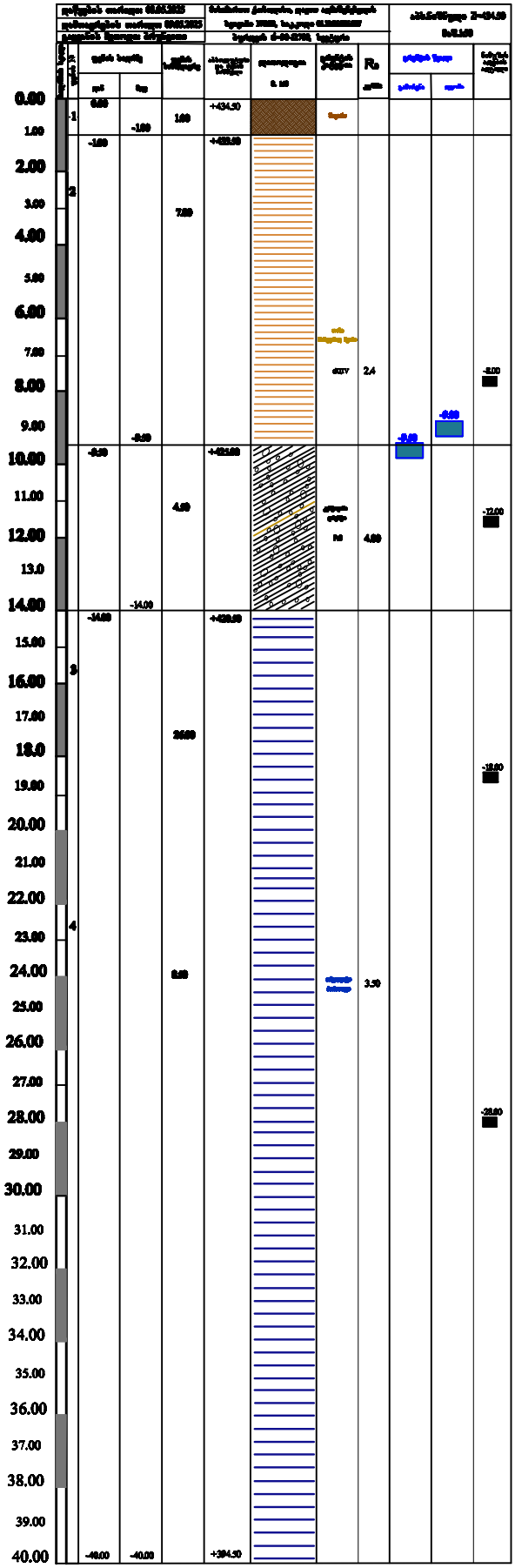

პირობითი ნიშნები

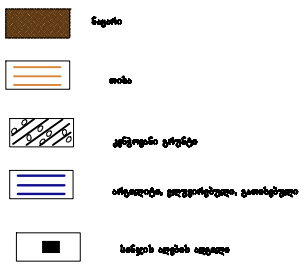

ჭაბურღილი №3

[illegible] 10.05.2025	[illegible]	აბს.ნიშნული Z=434.50
[illegible] 10.05.2025	[illegible]	მას.1:50
[illegible]	[illegible]	

ფენის №	ფენის საზღვრები: დან	ფენის საზღვრები: მდე	ფენის სიმძლავრე	აბსოლუტური და ფენის ნიშნული	ლითოლოგიური ჭრილი მ. 1:100	გრუნტის აღწერა	R_0 კგ/სმ²	გრუნტის წყალი: გამოჩენა	გრუნტის წყალი: დგომა	ნიმუშის აღების ადგილი
1	0.00	-1.00	1.00	+434.50		ნაყარი				
2	-1.00	-6.00	5.00	+433.50		[illegible] dQIV	2.4			-5.00
3	-6.00	-11.50	4.50	+428.50		[illegible] P3	4.00	-9.00	-8.50	-9.00
3, 4	-11.50	-40.00	28.50 8.50	+423.00 +394.50		[illegible]	3.50			-22.00

Depth scale: 0.00, 1.00, 2.00, 3.00, 4.00, 5.00, 6.00, 7.00, 8.00, 9.00, 10.00, 11.00, 12.00, 13.0, 14.00, 15.00, 16.00, 17.00, 18.0, 19.00, 20.00, 21.00, 22.00, 23.00, 24.00, 25.00, 26.00, 27.00, 28.00, 29.00, 30.00, 31.00, 32.00, 33.00, 34.00, 35.00, 36.00, 37.00, 38.00, 39.00, 40.00

პირობითი ნიშნები

- ნაყარი
- თიხა
- კენჭოვანი გრუნტი
- არგილიტი, გლუვიარებული, გათიხებული
- სინჯის აღების ადგილი

[illegible]			[illegible]			
შპს "არქსტუდიო"			ჭაბურღილი №3-ის ლითოლოგიური ჭრილი			
დირექტორი	[signature]	ზ. ნაზღაიძე				
ინჟ.გეოლოგი	[signature]	[illegible]		სტად	ფურ	ფ. სულ	მასშტაბი
შეასრულა	[signature]	ზ. ნაზღაიძე	თბილისი		3	6	8 1:50

ჭაბურღილი №4

[illegible] 11.05.2025	[illegible]	აბს.ნიშნული Z=434.00
[illegible] 11.05.2025	[illegible]	მას.1:50
[illegible]	[illegible]	

ფენის №	ფენის საზღვრები: დან	ფენის საზღვრები: მდე	ფენის სიმძლავრე	აბსოლუტური და ფენის ნიშნული	ლითოლოგიური ჭრილი მ. 1:100	გრუნტის ინდექსი	R_0	გრუნტის წყალი: გამოჩენა	გრუნტის წყალი: დგომა	ნიმუშის აღების ადგილი
1	0.00	-1.00	1.00	+434.00		[illegible]				
2	-1.00	-6.00	5.00	+433.00		[illegible] dQIV	2.4			
3	-6.00	-11.00	5.00	+428.00		[illegible] P0	4.00	-9.00	-8.50	-7.00
4	-11.00	-40.00	29.00	+423.00		[illegible]	3.50			
	-40.00	-40.00	8.50	+394.00						

სიღრმე (მ): 0.00, 1.00, 2.00, 3.00, 4.00, 5.00, 6.00, 7.00, 8.00, 9.00, 10.00, 11.00, 12.00, 13.0, 14.00, 15.00, 16.00, 17.00, 18.0, 19.00, 20.00, 21.00, 22.00, 23.00, 24.00, 25.00, 26.00, 27.00, 28.00, 29.00, 30.00, 31.00, 32.00, 33.00, 34.00, 35.00, 36.00, 37.00, 38.00, 39.00, 40.00

პირობითი ნიშნები

- ნაყარი
- თიხა
- კენჭოვანი გრუნტი
- არგილიტი, ცლუფორებული, გათიხებული
- ნიმუშის აღების ადგილი

[illegible]	[illegible]
შპს "არქსტუდიო"	ჭაბურღილი №4-ის ლითოლოგიური ჭრილი
დირექტორი — ზ. ნაზღაიძე	
ინჟ-გეოლოგი — [illegible]	თბილისი
შეასრულა — ზ. ნაზღაიძე	

სტად	ფურ	ფ. სულ	მასშტაბი
	4	6	8 1:50

ჭაბურღილი №5

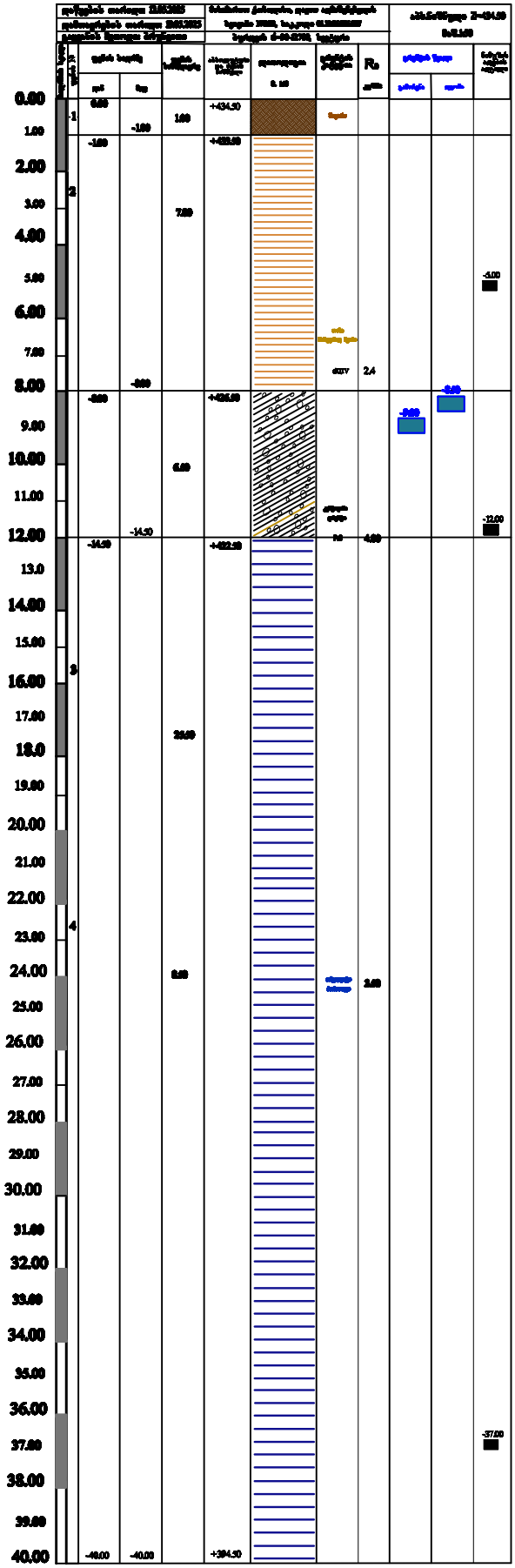

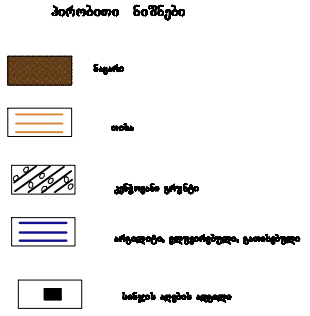
პირობითი ნიშნები
ნაყარი
თიხა
კენჭოვანი ფენები
არგილიტი, ქვიშაქვიანები, ტალიანები
სინჯის აღების ადგილი

| | | |

ჭაბურღილი №6

[illegible]	[illegible]	აბს.ნიშნული Z=435.80
[illegible] 14.05.2025	[illegible]	[illegible]
[illegible] 14.05.2025	[illegible]	
[illegible]	[illegible]	

Depth scale (m): 0.00, 1.00, 2.00, 3.00, 4.00, 5.00, 6.00, 7.00, 8.00, 9.00, 10.00, 11.00, 12.00, 13.0, 14.00, 15.00, 16.00, 17.00, 18.0, 19.00, 20.00, 21.00, 22.00, 23.00, 24.00, 25.00, 26.00, 27.00, 28.00, 29.00, 30.00, 31.00, 32.00, 33.00, 34.00, 35.00, 36.00, 37.00, 38.00, 39.00, 40.00

ფენის №	[illegible] (დან)	[illegible] (მდე)	[illegible]	აბსოლუტური და ფენის ნიშნული	[illegible]	[illegible]	R₀	გამოჩენა	დგომა	ნიმუშის აღების ადგილი
1	0.00	-1.00	1.00	+435.80	ნაყარი	[illegible]				
2	-1.00	-8.00	7.00	+434.80	თიხა	[illegible]	2.4			
	-8.00	-14.00	5.20	+427.80	კენჭოვანი გრუნტი	[illegible]	4.00	-10.30	-10.00	
3	-14.00		25.50	+421.80	არგილიტი					
4		-40.00	8.50		არგილიტი	[illegible]	3.50			
	-40.00	-40.00		+395.80						

პირობითი ნიშნები

- ნაყარი
- თიხა
- კენჭოვანი გრუნტი
- არგილიტი, ელუვირებული, გათიხებული
- სინჯის აღების ადგილი

[illegible]			[illegible]
შპს "არქსტუდიო"			ჭაბურღილი №6-ის ლითოლოგიური ჭრილი
დირექტორი	[signature]	ზ. ნაზღაიძე	
ინჟ.გეოლოგი		[illegible]	
შეასრულა	[signature]	ზ. ნაზღაიძე	თბილისი

სტად	ფურ	ფ. სულ	მასშტაბი
	6	6	მ 1:50

გეოლოგიური ჭრილი 1-1

გრან. მ-ბი 1 : 200 ვერტ. მ-ბი 1 : 200



პირობითი ნიშნები

ნაყარი	ალევროლიტი, ქვიშაქვიანი	ნაბურღის ჭაბურღილის ადგილი	
თიხა	ალევროლიტი, ქვიშაქვიანი	გრუნტის წყალი	

დამკვეთი შპს "ქვიშაქვა სთონ ჯორჯიას"							
შპს "ალტეკნიკა"							
დამკვეთი							
პროექტი							
ობიექტი							

ჰორ. მ-ბი 1 : 200



პირობითი ნიშნები

ნაყარი	თიხა
კენჭოვანი გრუნტი	არგილიტი, ძლუვირებული
ნიმუშის აღების ადგილი	გრუნტის წყალი

შპს "არქსტუდიო"

		ზ.ნაზღაიძე
		ზ.ნაზღაიძე
შეასრულა		ზ. ნაზღაიძე

საინჟინრო-გეოლოგიური ჭრილი 2-2

მასშ. 1 : 200 ვერტ. მ-ბი 1 : 200

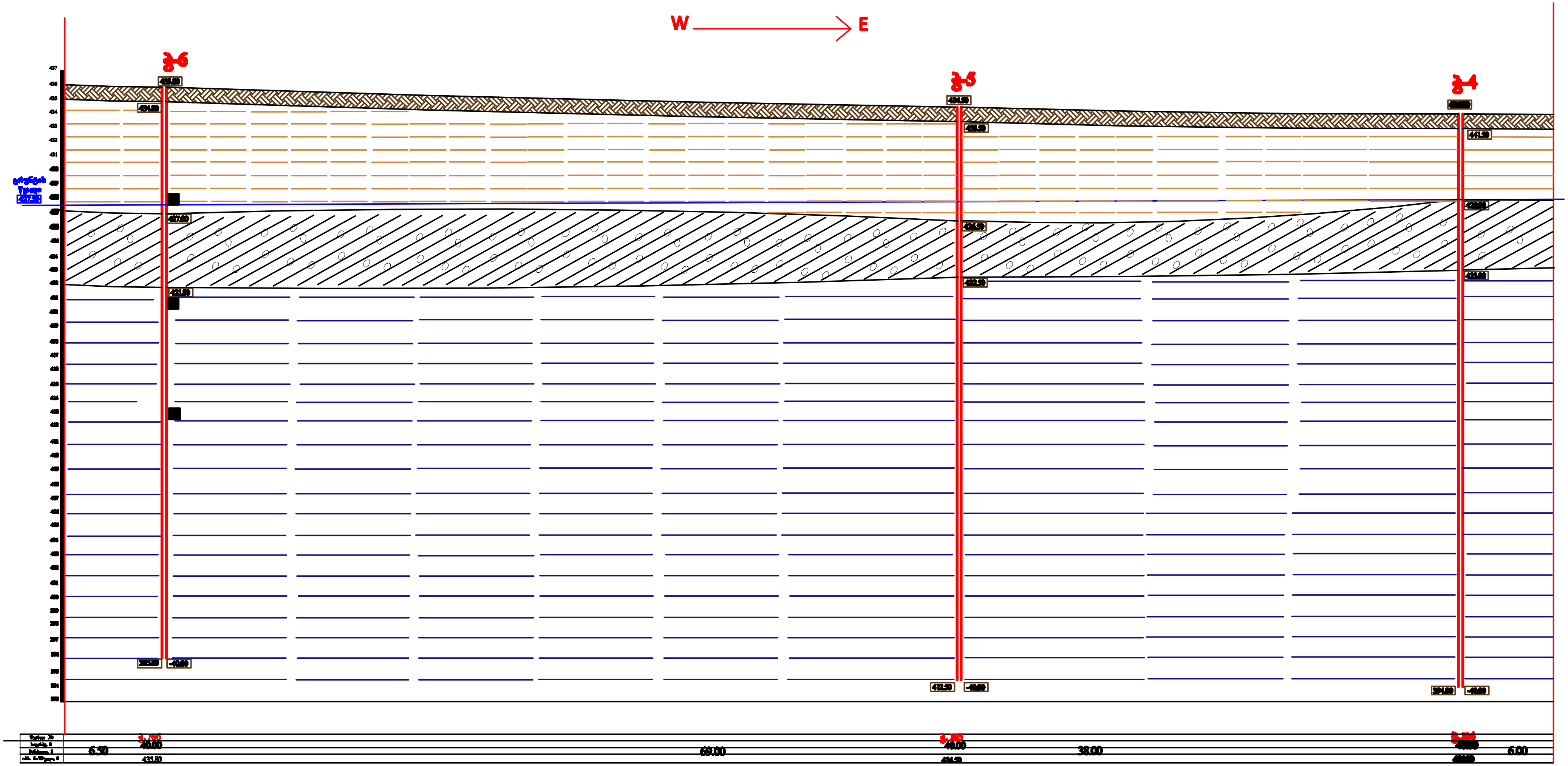

პირობითი ნიშნები

ნაყარი	თიხა
კენჭოვანი გრუნტი	არგილიტი, ელუვირებული
ნიმუშის აღების ადგილი	გრუნტის წყალი

ჭრილი 4-4

ჰორ. მ-ბი 1 : 200   ვერ. მ-ბი 1 : 200

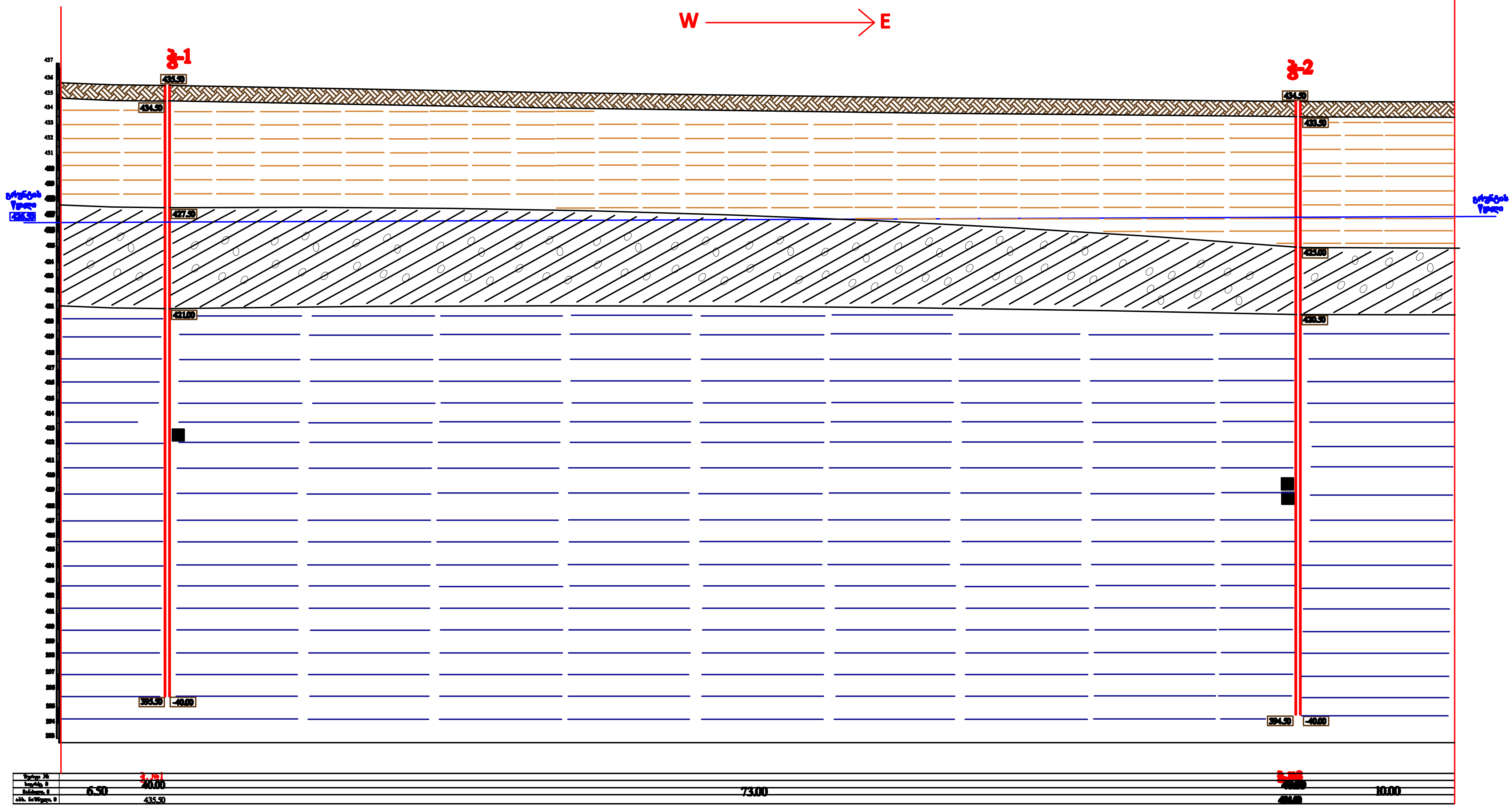

პირობითი ნიშნები

	ნაყარი		კენჭოვანი გრუნტი		ნიმუშის აღების ადგილი
	თიხა		არგილიტი, ელუვირებული		გრუნტის წყალი

შპს "არქსტუდიო"		
		ზ.ნაზღაიძე
		ზ.ნაზღაიძე
შეასრულა		ზ. ნაზღაიძე

საინჟინრო-გეოლოგიური ჭრილი 4-4

4 | 5

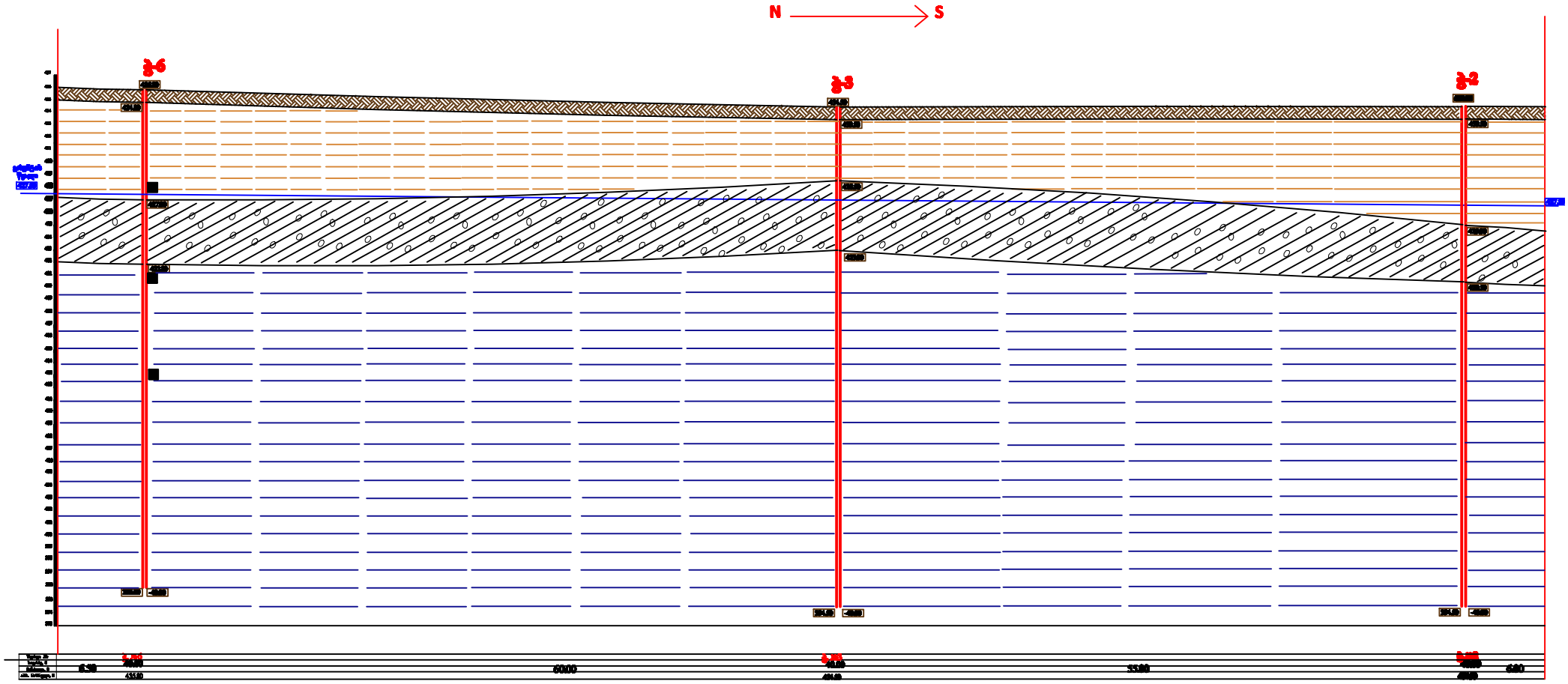
N
S
ბ-6
ბ-3
ბ-2
6000
5500
600

ს ა ქ ა რ თ ვ ე ლ ო ს
გეოფიზიკური ასოციაცია

60 თბილისი , მ. ალექსიძის ქ.
ტელ. 233-28-67; ფაქსი: 233-28-67
E-mail: Tamaz.chelidze@gmail.com

GEORGIAN
GEOPHYSICAL ASSOCIATION

1 Alexidze str. - Tbilisi 0160 - Georgia
Phone: (995 32) 233-28-67; Fax/phone: (995 32) 233-28-67 ; E-mail: Tamaz.chelidze@gmail.com

ვამტკიცებ „24“ „ივლისი“ 2025 წ.

ა(ა)იპ საქართველოს გეოფიზიკური ასოციაციის თავმჯდომარე აკადემიური დოქტორი ნუგზარ ღლონტი

ქ.თბილისი, დავით აღმაშენებელის ხეივანი N200 (ს/კ 01.10.06.005.014), A სექტორში მშენებარე მრავალსართულიანი შენობების მშენებლობისათვის გამოყოფილ ტერიტორიაზე სეისმური პროფილების აგება, სეისმუროზის დაზუსტება ლოკალური პარამეტრების გათვალისწინებით, საპროექტო შენობებისათვის საანგარიშო აქსელეროგრამების პაკეტის შერჩევა, დრეკადი და საანგარიშო რეაქციის სპექტრების აგება, მიღებული შედეგების წარმოდგენა პროგრამა Lira SAPR-ის ფორმატში

(ტექნიკური ანგრიში)

თბილისი 2025

ძირითად შემსრულებელთა სია:

ვახტანგ არაბიძე

აკ. დოქტორი ტექნიკურ მეცნიერებაში,
საქართველოს აგრარული უნივერსიტეტის პროფესორი
ივ. ჯავახიშვილის სახ. თბილისის სახელმწიფო
უნივერსიტეტის მ. ნოდიას სახ. გეოფიზიკის
ინსტიტუტის უფროსი მეცნიერ თანამშრომელი

მალხაზ გიგიბერია

მეცნიერებათა დოქტორი ფიზიკაში,
ილიას სახელმწიფო უნივერსიტეტის ას. პროფესორი
ივ. ჯავახიშვილის სახ. თბილისის სახელმწიფო
უნივერსიტეტის მ. ნოდიას სახ. გეოფიზიკის
ინსტიტუტის უფროსი მეცნიერ თანამშრომელი

სარჩევი

შესავალი 4

1 ექსპერიმენტული კვლევები, ფუძე-გრუნტების სეისმური პროფილების აგება 4

1.1 სეისმური პროფილირება 5

1.2 ჩატარებული სამუშაოების ანალიზი და შედეგები 7

1.3 დასკვნა 17

2 სამშენებლო უბნის სეისმურობის დაზუსტება 18

3 აქსელეროგრამების პაკეტის შერჩევა 23

3.1 აქსელეროგრამების შერჩევა ზოგადი პრინციპებით 23

3.2 აქსელეროგრამების შერჩევა პაკეტისათვის და ნორმირება ერთეულ სიდიდეზე 26

4 საანგარიშო სპექტრების აგება 48

5 აქსელეროგრამებისა და რეაქციის სპექტრების ციფრული პაკეტების გადაყვანა პროგრამა „Lira SAPR“ ფორმატში 53

დასკვნები და რეკომენდაციები 56

ლიტერატურა 58

შესავალი

შ.პ.ს. „სტუდია 9“ -ს დირექტორის, ბატონ აკაკი ჩხაიძის დაკვეთით ჩვენს მიერ ჩატარებულ იქნა სამუშაოები, რომლებიც ითვალისწინებდა: ქ.თბილიში, დავით აღმაშენებელის ხეივანი N200 (ს/კ 01.10.06.005.014), A სექტორში მშენებარე მრავალ-სართულიანი შენობების (ორი 35 და ერთი 26 სართულიანი) მშენებლობისათვის გამოყოფილ ტერიტორიაზე, სეისმური პროფილების აგებას, სეისმურობის დაზუსტებას ლოკალური პარამეტრების გათვალისწინებით, საპროექტო შენობებისათვის საანგარიშო აქსელეროგრამების პაკეტის შერჩევას, დრეკადი და საანგარიშო რეაქციის სპექტრების აგებას, მიღებული შედეგების წარმოდგენას პროგრამა Lira SAPR-ის ფორმატში.

1. ექსპერიმენტული კვლევები, ფუძე-გრუნტების სეისმური პროფილების აგება

კვლევის ამოცანას წარმოადგენდა ქ.თბილისში, დავით აღმაშენებლის ხეივანი 200 (ს/კ 01.10.06.005.014), სექტორი A, სამშენებლო უბნის გეოფიზიკური გამოკვლევა. ანგარიშში წარმოდგენილია შესაბამისი შედეგები.

ჩატარდა სეისმური პროფილირება გარდატეხილი ტალღების მეთოდით, აიგო შესაბამისი სეისმოგეოლოგიური ჭრილები, განისაზღვრა დრეკადი გრძივი და განივი ტალღების გავრცელების სიჩქარეები. ასევე შეფასდა შესაბამისი ფიზიკურ-მექანიკური პარამეტრების მნიშვნელობები. ანგარიშში წარმოდგენილია 46 მ სიგრძის 4 სეისმური პროფილის ჭრილი, საერთო სიგრძით 184 მ (ნახ. 1.1). ცხრილ 1.1-ში მითითებულია სეისმური პროფილების დასაწყისი და საბოლოო კოორდინატები WGS 84 სისტემაში აბსოლუტურ სიმაღლეებთან ერთად.

ცხრილი 1.1. სეისმური პროფილების დასაწყისი და საბოლოო კოორდინატები.
#-1 შეესაბამება პროფილის დასაწყისს ანუ პირველ გეოფონს,
ხოლო #-24 - პროფილის ბოლოს ანუ 24-ე გეოფონს.

GPH #	X	Y	H,m
1-1	480602	4626599	434.4
1-24	480584	4626643	434.5
2-1	480601	4626640	434.3
2-24	480585	4626600	434.4
3-1	480580	4626650	434.5
3-24	480537	4626671	435.3
4-1	480537	4626653	435.4
4-24	480578	4626670	434.5



ნახ.1.1. საკვლევი უბანი, სეისმური პროფილებისა და ჭაბურღილის განლაგების სქემა. #-1 შეესაბამება პროფილის დასაწყისს ანუ პირველ გეოფონს, ხოლო #-24 - პროფილის ბოლოს ანუ 24-ე გეოფონს.

1.1. გეოფიზიკური კვლევები (სეისმური პროფილირება)

სეისმური პროფილირება გარდატეხილი ტალღების მეთოდით.

ქანების თვისებების გამოკვლევა საინჟინრო სეისმოძიების პრობლემების გადაწყვეტისათვის ერთ-ერთ უმთავრეს ამოცანას წარმოადგენს. ჩვენი ძირითადი ამოცანა იყო მოცემული უბნის აგებულების შესწავლა და ფიზიკურ-მექანიკური პარამეტრების განსაზღვრა გრძივი და განივი დრეკადი ტალღების სიჩქარეების მნიშვნელობების საფუძველზე. ამისათვის ამორჩეულ იქნა გარდატეხილი ტალღების საველე სეისმური მეთოდი.

გარდატეხილი ტალღების მეთოდი იძლევა საშუალებას განისაზღვროს ზედაპირული და უფრო ღრმა ფენების სიმძლავრეები და მათში დრეკადი ტალღების გავრცელების სიჩქარეები. მეთოდი ემყარება დრეკადი ტალღების წყაროდან ერთ ხაზზე განლაგებულ გეოფონებში P და S ტალღების პირველი შემოსვლების დროების განსაზღვრას. ამრიგად კვლევის ამოცანა იყო ქანების სტრუქტურის განსაზღვრა და გამოყოფილ სტრუქტურულ ელემენტებში შემდეგი ფიზიკურ-მექანიკური პარამეტრების განსაზღვრა:

1	**Vp m/sec**	გრძივი ტალღის სიჩქარე
2	**Vs m/sec**	განივი ტალღის სიჩქარე
3	**Vs/Vp**	სიჩქარეების თანაფარდობა
4	**ρ gr/cm^3**	სიმკვრივე
5	**μ**	პუასონის კოეფიციენტი
6	**Ed Mpa**	იუნგის დინამიური მოდული
7	**Gd MPa**	ძვრის დინამიური მოდული
8	**Kd Mpa**	ყოველმხრივი კუმშვის დინამიური მოდული
9	**D Mpa**	საერთო დეფორმაციის მოდული
10	**τ Mpa**	სიმტკიცის ზღვარი კუმშვაზე

შენიშვნა. აღნიშნული პარამეტრებიდან 1-3 მიღებულია კვლევის შედეგად, 5-8 გამოთვლილია ცნობილი თეორიული დამოკიდებულებების საფუძველზე, ხოლო 4, 9, 10 მიღებულია ჩვენს ხელთ არსებული ემპირიული კავშირების გამოყენებით.

პარამეტრების გამოთვლილი მნიშვნელობები მოყვანილია ცხრილ 1.2-1.5-ში.

სეისმოპროფილირება ჩატარდა 10 ჰერციანი გეოფონებით, რომელთა შორის დაშორებაც 2 მეტრს შეადგენდა. სეისმური ტალღების ინდუცირება ხდებოდა 10კგ-იანი უროს პლასტმასის სპეციალურ ფირფიტაზე დარტყმით. გეოფონები და დარტყმები სრულდებოდა Z-Z და Y-Y ორიენტირებით, გამოიყენებოდა 7 დარტყმის წერტილიანი სისტემა, რომელიც მოიცავდა როგორც პროფილის ფარგლებში, ასევე გატანილ დარტყმებს. ტალღის ტიპის მიხედვით იცვლებოდა დარტყმის ორიენტირებაც.

ტალღების რეგისტრაცია ხორციელდებოდა ამერიკული **GEOMETRICS** ფირმის **GEODE** მარკის **24** არხიანი საინჟინრო სეისმური სადგურით.

მონაცემების დამუშავება და ინტერპრეტაცია განხორციელდა ამავე ამერიკული **GEOMETRICS** ფირმის ლიცენზირებული პროგრამის ***SeisImager*** გამოყენებით.
გაკეთდა მიღებული მონაცემების ანალიზი და აიგო შესაბამისი ჭრილები (ნახ. 1.2 - 1.5).

1.2. ჩატარებული სამუშაოების ანალიზი და შედეგები

საკვლევ ტერიტორიაზე ჩატარდა სეისმური პროფილირება გარდატეხილი ტალღების მეთოდით. აიგო შესაბამისი სეისმოგეოლოგიური ჭრილები, განისაზღვრა დრეკადი გრძივი და განივი ტალღების გავრცელების სიჩქარეები. ასევე შეფასდა შესაბამისი ფიზიკურ-მექანიკური პარამეტრების მნიშვნელობები. ანგარიშში წარმოდგენილია 46 მ სიგრძის 4 სეისმური პროფილის ჭრილი, საერთო სიგრძით 184 მ (ნახ. 1.1). ცხრილ 1.1-ში მითითებულია სეისმური პროფილების დასაწყისი და საბოლოო კოორდინატები WGS 84 სისტემაში აბსოლუტურ სიმაღლეებთან ერთად.

გეოფიზიკური პარამეტრების მიხედვით გამოყოფილია სხვადასხვა საინჟინრო-გეოლოგიური ელემენტები **(ფენები)** და დადგენილია მათში V_P, V_S სიჩქარეების მნიშვნელობების განაწილება. შესაბამისი ფიზიკურ-მექანიკური პარამეტრების მნიშვნელობები მოცემულია ცხრილებში 1.2 – 1.5 (ნახ.: 1.2 – 1.5).

მიღებულ ჭრილებზე გეოფიზიკური მონაცემების მიხედვით უმთავრესად დაიკვირვება ფიზიკური თვისებებით განსხვავებული ოთხი ფენი (შედეგების ინტერპრეტაცია და იდენტიფიკაცია განხორციელდა ჩვენს მიერ მიღებული გეოფიზიკური მასალისა და დამკვეთის მიერ მოწოდებული გეოლოგიური ინფორმაციის საფუძველზე):

ფენი 1 – ნაყარი;

ფენი2 - თიხა ნახევრადმყარი;

ფენი3 - კენჭოვანი გრუნტი ნაწილობრივ წყალგაჯერებული;

ფენი4 - არგილიტი ელუვურებული, გათიხებული.

<u>სეისმური პროფილი #1:</u>

ფენი 1 ვრცელდება ზედაპირიდან 1.0 მ-ის სიღრმემდე, გრძივი და განივი ტალღების სიჩქარეების შემდეგი მნიშვნელობებით: V_P = 247 მ/წმ; V_S = 108 მ/წმ.

ფენი 1-ს ქვემოდან ესაზღვრება 5.0 - 8.0 მ სიმძლავრის **ფენი 2**, გრძივი და განივი ტალღების სიჩქარეების შემდეგი მნიშვნელობებით: V_P = 450 მ/წმ; V_S = 216 მ/წმ.

ფენი 2-ს ქვემოდან ესაზღვრება 4.0 - 6.0 მ სიმძლავრის **ფენი 3**, გრძივი და განივი ტალღების სიჩქარეების შემდეგი მნიშვნელობებით: V_P = 1944 მ/წმ; V_S = 483 მ/წმ.

აღნიშნულ ფენს მოსდევს **ფენი 4**, რომელიც ჩვენი დაკვირვებით ვრცელდება 30 მ-ის სიღრმემდე, გრძივი და განივი ტალღების სიჩქარეების შემდეგი მნიშვნელობებით: V_P = 3107 მ/წმ; V_S= 829 მ/წმ.

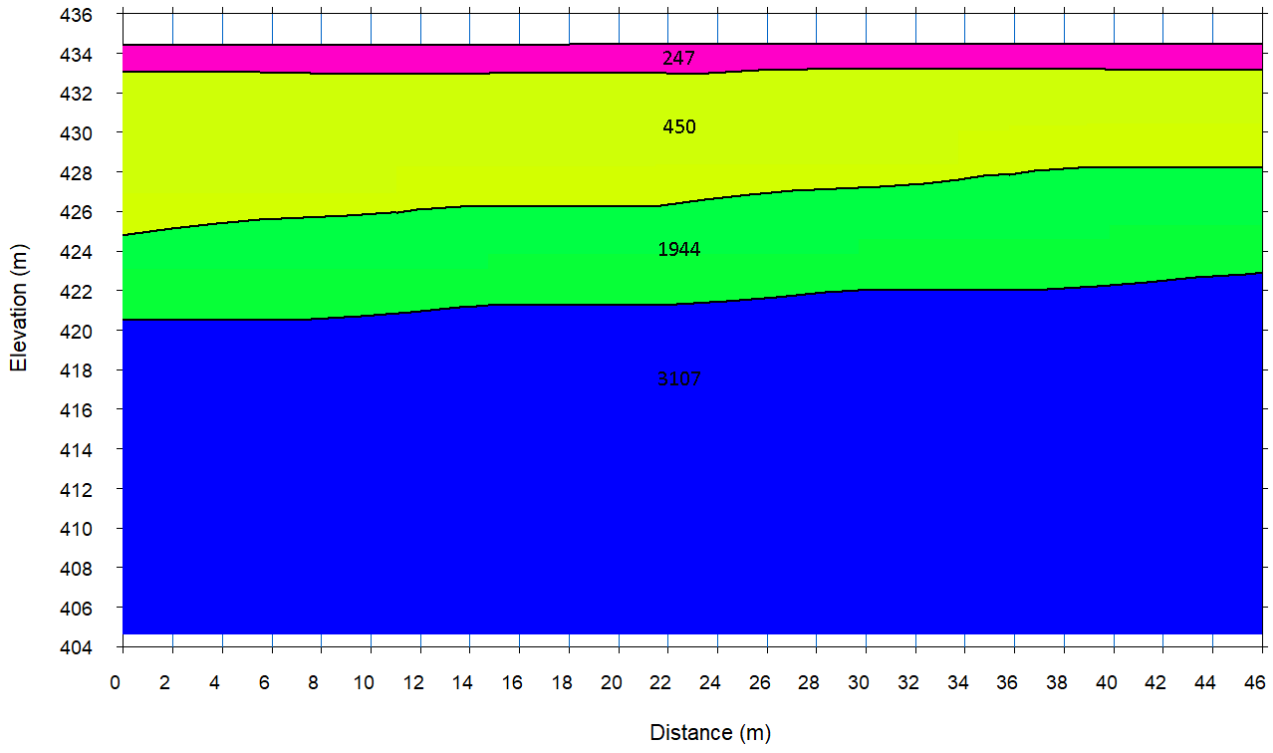

ნახ. 1.2. სეისმოგეოლოგიური ჭრილი #1.

ცხრილი 1.2. ფიზიკურ-მექანიკური პარამეტრების მნიშვნელობები პროფილი #1–სათვის.

ფენის N	პარამეტრი	პარამეტრის აღწერა	მნიშვნელობები	სიმძლავრე, მ
1	Vp m/sec	გრძივი ტალღის სიჩქარე	247	1
	Vs m/sec	განივი ტალღის სიჩქარე	108	
	Vs/Vp	სიჩქარეების თანაფარდობა	0.44	
	ρ gr/cm^3	სიმკვრივე	1.28	
	μ	პუასონის კოეფიციენტი	0.38	
	Ed Mpa	იუნგის დინამიური მოდული	40	
	Gd MPa	ძვრის დინამიური მოდული	15	
	Kd Mpa	ყოველმხრივი კუმშვის დინამიური მოდული	58.03	
	D Mpa	საერთო დეფორმაციის მოდული	0.20	
	τ Mpa	სიმტკიცის ზღვარი კუმშვაზე	-	
2	Vp m/sec	გრძივი ტალღის სიჩქარე	450	6.5
	Vs m/sec	განივი ტალღის სიჩქარე	216	
	Vs/Vp	სიჩქარეების თანაფარდობა	0.48	
	ρ gr/cm^3	სიმკვრივე	1.48	
	μ	პუასონის კოეფიციენტი	0.35	
	Ed Mpa	იუნგის დინამიური მოდული	190	
	Gd MPa	ძვრის დინამიური მოდული	69	
	Kd Mpa	ყოველმხრივი კუმშვის დინამიური მოდული	208.06	
	D Mpa	საერთო დეფორმაციის მოდული	2.37	
	τ Mpa	სიმტკიცის ზღვარი კუმშვაზე	3.46	
3	Vp m/sec	გრძივი ტალღის სიჩქარე	1944	5
	Vs m/sec	განივი ტალღის სიჩქარე	483	
	Vs/Vp	სიჩქარეების თანაფარდობა	0.25	
	ρ gr/cm^3	სიმკვრივე	2.14	
	μ	პუასონის კოეფიციენტი	0.47	
	Ed Mpa	იუნგის დინამიური მოდული	1460	
	Gd MPa	ძვრის დინამიური მოდული	499	
	Kd Mpa	ყოველმხრივი კუმშვის დინამიური მოდული	7415.14	
	D Mpa	საერთო დეფორმაციის მოდული	61.96	
	τ Mpa	სიმტკიცის ზღვარი კუმშვაზე	24.94	
4	Vp m/sec	გრძივი ტალღის სიჩქარე	3107	17.5
	Vs m/sec	განივი ტალღის სიჩქარე	829	
	Vs/Vp	სიჩქარეების თანაფარდობა	0.27	
	ρ gr/cm^3	სიმკვრივე	2.40	
	μ	პუასონის კოეფიციენტი	0.46	
	Ed Mpa	იუნგის დინამიური მოდული	4830	
	Gd MPa	ძვრის დინამიური მოდული	1652	
	Kd Mpa	ყოველმხრივი კუმშვის დინამიური მოდული	21004.38	
	D Mpa	საერთო დეფორმაციის მოდული	420.73	
	τ Mpa	სიმტკიცის ზღვარი კუმშვაზე	82.61	
Vs30, m/sec		განივი ტალღის საშუალო სიჩქარე 30მ სიღრმემდე	424	

<u>სეისმური პროფილი #2:</u>

ფენი 1 ვრცელდება ზედაპირიდან 1.0 მ-ის სიღრმემდე, გრძივი და განივი ტალღების სიჩქარეების შემდეგი მნიშვნელობებით: V_P = 241 მ/წმ; V_S = 106 მ/წმ.

ფენი 1-ს ქვემოდან ესაზღვრება 5.0 - 6.5 მ სიმძლავრის **ფენი 2**, გრძივი და განივი ტალღების სიჩქარეების შემდეგი მნიშვნელობებით: V_P = 452 მ/წმ; V_S = 218 მ/წმ.

ფენი 2-ს ქვემოდან ესაზღვრება 4.0 – 5.8 მ სიმძლავრის **ფენი 3**, გრძივი და განივი ტალღების სიჩქარეების შემდეგი მნიშვნელობებით: V_P = 1915 მ/წმ; V_S = 496 მ/წმ.

აღნიშნულ ფენს მოსდევს **ფენი 4**, რომელიც ჩვენი დაკვირვებით ვრცელდება 30 მ-ის სიღრმემდე, გრძივი და განივი ტალღების სიჩქარეების შემდეგი მნიშვნელობებით: V_P = 3067 მ/წმ; V_S= 823 მ/წმ.

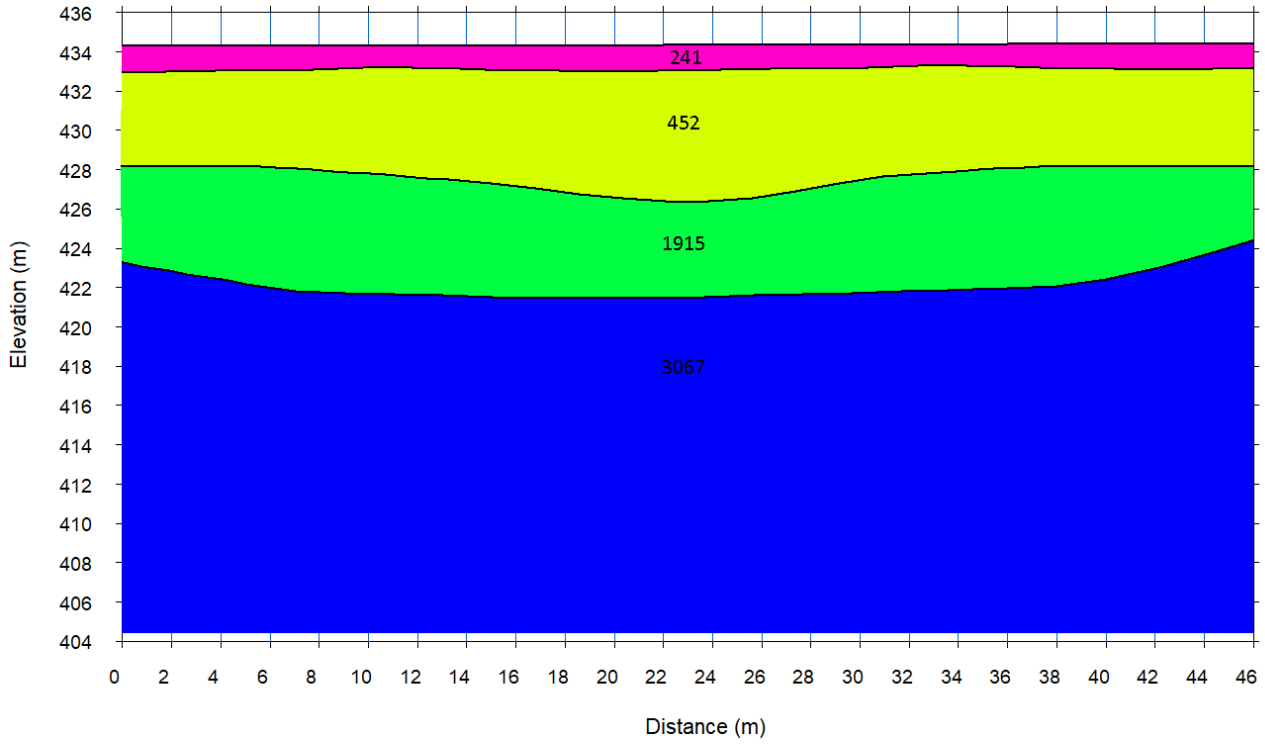

ნახ. 1.3. სეისმოგეოლოგიური ჭრილი #2.

ცხრილი 1.3. ფიზიკურ-მექანიკური პარამეტრების მნიშვნელობები პროფილი #2–სათვის.

ფენის N	პარამეტრი	პარამეტრის აღწერა	მნიშვნელობები	სიმძლავრე, მ
1	Vp m/sec	გრძივი ტალღის სიჩქარე	241	1
	Vs m/sec	განივი ტალღის სიჩქარე	106	
	Vs/Vp	სიჩქარეების თანაფარდობა	0.44	
	ρ gr/cm^3	სიმკვრივე	1.27	
	μ	პუასონის კოეფიციენტი	0.38	
	Ed Mpa	იუნგის დინამიური მოდული	40	
	Gd MPa	ძვრის დინამიური მოდული	14	
	Kd Mpa	ყოველმხრივი კუმშვის დინამიური მოდული	54.68	
	D Mpa	საერთო დეფორმაციის მოდული	0.20	
	τ Mpa	სიმტკიცის ზღვარი კუმშვაზე	-	
2	Vp m/sec	გრძივი ტალღის სიჩქარე	452	5.5
	Vs m/sec	განივი ტალღის სიჩქარე	218	
	Vs/Vp	სიჩქარეების თანაფარდობა	0.48	
	ρ gr/cm^3	სიმკვრივე	1.48	
	μ	პუასონის კოეფიციენტი	0.35	
	Ed Mpa	იუნგის დინამიური მოდული	190	
	Gd MPa	ძვრის დინამიური მოდული	71	
	Kd Mpa	ყოველმხრივი კუმშვის დინამიური მოდული	209.25	
	D Mpa	საერთო დეფორმაციის მოდული	2.37	
	τ Mpa	სიმტკიცის ზღვარი კუმშვაზე	3.53	
3	Vp m/sec	გრძივი ტალღის სიჩქარე	1915	5.5
	Vs m/sec	განივი ტალღის სიჩქარე	496	
	Vs/Vp	სიჩქარეების თანაფარდობა	0.26	
	ρ gr/cm^3	სიმკვრივე	2.13	
	μ	პუასონის კოეფიციენტი	0.46	
	Ed Mpa	იუნგის დინამიური მოდული	1530	
	Gd MPa	ძვრის დინამიური მოდული	524	
	Kd Mpa	ყოველმხრივი კუმშვის დინამიური მოდული	7112.81	
	D Mpa	საერთო დეფორმაციის მოდული	66.79	
	τ Mpa	სიმტკიცის ზღვარი კუმშვაზე	26.20	
4	Vp m/sec	გრძივი ტალღის სიჩქარე	3067	18
	Vs m/sec	განივი ტალღის სიჩქარე	823	
	Vs/Vp	სიჩქარეების თანაფარდობა	0.27	
	ρ gr/cm^3	სიმკვრივე	2.40	
	μ	პუასონის კოეფიციენტი	0.46	
	Ed Mpa	იუნგის დინამიური მოდული	4740	
	Gd MPa	ძვრის დინამიური მოდული	1623	
	Kd Mpa	ყოველმხრივი კუმშვის დინამიური მოდული	20376.34	
	D Mpa	საერთო დეფორმაციის მოდული	408.25	
	τ Mpa	სიმტკიცის ზღვარი კუმშვაზე	81.15	
Vs30, m/sec		განივი ტალღის საშუალო სიჩქარე 30მ სიღრმემდე	444	

<u>სეისმური პროფილი #3:</u>

ფენი 1 ვრცელდება ზედაპირიდან 1.0 მ-ის სიღრმემდე, გრძივი და განივი ტალღების სიჩქარეების შემდეგი მნიშვნელობებით: V_P = 279 მ/წმ; V_S = 121 მ/წმ.

ფენი 1-ს ქვემოდან ესაზღვრება 5.0 – 6.5 მ სიმძლავრის **ფენი 2**, გრძივი და განივი ტალღების სიჩქარეების შემდეგი მნიშვნელობებით: V_P = 448 მ/წმ; V_S = 213 მ/წმ.

ფენი 2-ს ქვემოდან ესაზღვრება 4.7 - 5.4 მ სიმძლავრის **ფენი 3**, გრძივი და განივი ტალღების სიჩქარეების შემდეგი მნიშვნელობებით: V_P = 1851 მ/წმ; V_S = 454 მ/წმ.

აღნიშნულ ფენს მოსდევს **ფენი 4**, რომელიც ჩვენი დაკვირვებით ვრცელდება 30 მ-ის სიღრმემდე, გრძივი და განივი ტალღების სიჩქარეების შემდეგი მნიშვნელობებით: V_P = 3093 მ/წმ; V_S= 816 მ/წმ.

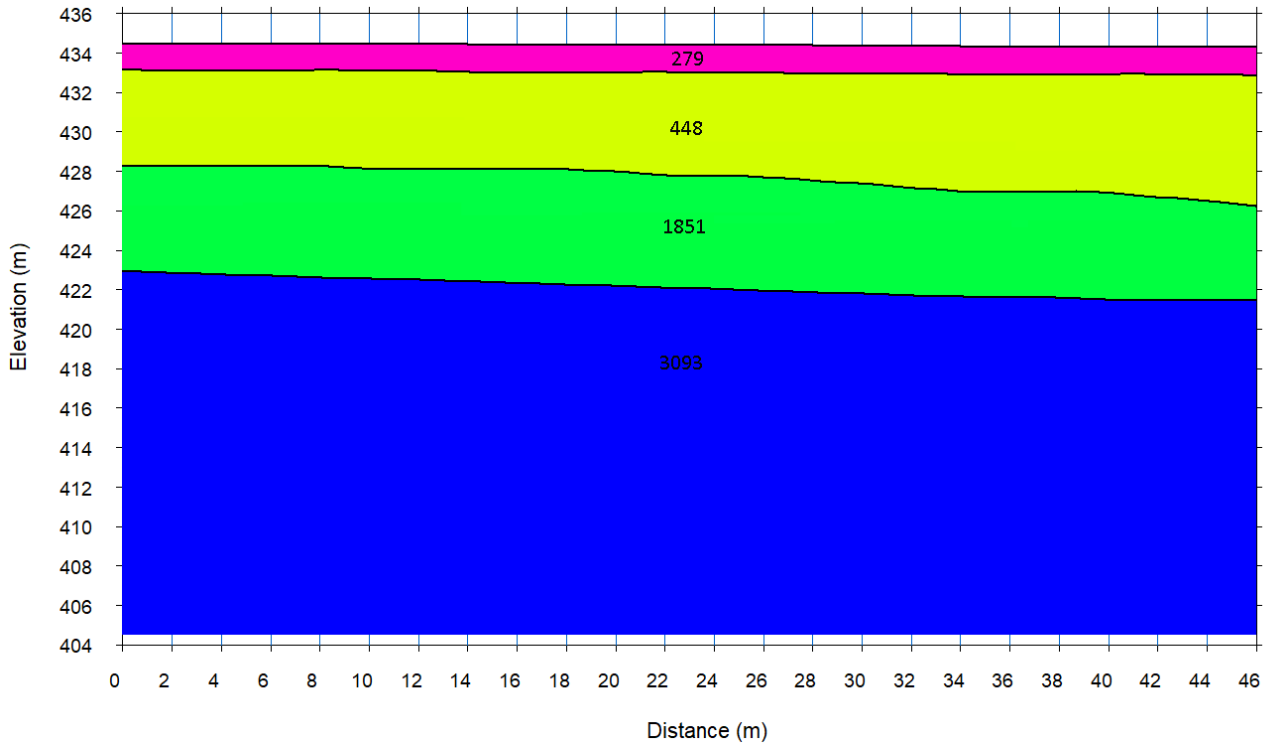

ნახ. 1.4. სეისმოგეოლოგიური ჭრილი #3.

ცხრილი 1.4. ფიზიკურ-მექანიკური პარამეტრების მნიშვნელობები პროფილი #3–სათვის.

ფენის N	პარამეტრი	პარამეტრის აღწერა	მნიშვნელობები	სიმძლავრე, მ
1	Vp m/sec	გრძივი ტალღის სიჩქარე	279	1
	Vs m/sec	განივი ტალღის სიჩქარე	121	
	Vs/Vp	სიჩქარეების თანაფარდობა	0.43	
	ρ gr/cm^3	სიმკვრივე	1.32	
	μ	პუასონის კოეფიციენტი	0.38	
	Ed Mpa	იუნგის დინამიური მოდული	50	
	Gd MPa	ძვრის დინამიური მოდული	19	
	Kd Mpa	ყოველმხრივი კუმშვის დინამიური მოდული	76.75	
	D Mpa	საერთო დეფორმაციის მოდული	0.28	
	τ Mpa	სიმტკიცის ზღვარი კუმშვაზე	-	
2	Vp m/sec	გრძივი ტალღის სიჩქარე	448	6
	Vs m/sec	განივი ტალღის სიჩქარე	213	
	Vs/Vp	სიჩქარეების თანაფარდობა	0.48	
	ρ gr/cm^3	სიმკვრივე	1.48	
	μ	პუასონის კოეფიციენტი	0.35	
	Ed Mpa	იუნგის დინამიური მოდული	180	
	Gd MPa	ძვრის დინამიური მოდული	67	
	Kd Mpa	ყოველმხრივი კუმშვის დინამიური მოდული	207.71	
	D Mpa	საერთო დეფორმაციის მოდული	2.17	
	τ Mpa	სიმტკიცის ზღვარი კუმშვაზე	3.36	
3	Vp m/sec	გრძივი ტალღის სიჩქარე	1851	5.5
	Vs m/sec	განივი ტალღის სიჩქარე	454	
	Vs/Vp	სიჩქარეების თანაფარდობა	0.25	
	ρ gr/cm^3	სიმკვრივე	2.11	
	μ	პუასონის კოეფიციენტი	0.47	
	Ed Mpa	იუნგის დინამიური მოდული	1280	
	Gd MPa	ძვრის დინამიური მოდული	435	
	Kd Mpa	ყოველმხრივი კუმშვის დინამიური მოდული	6655.92	
	D Mpa	საერთო დეფორმაციის მოდული	50.19	
	τ Mpa	სიმტკიცის ზღვარი კუმშვაზე	21.77	
4	Vp m/sec	გრძივი ტალღის სიჩქარე	3093	17.5
	Vs m/sec	განივი ტალღის სიჩქარე	816	
	Vs/Vp	სიჩქარეების თანაფარდობა	0.26	
	ρ gr/cm^3	სიმკვრივე	2.40	
	μ	პუასონის კოეფიციენტი	0.46	
	Ed Mpa	იუნგის დინამიური მოდული	4680	
	Gd MPa	ძვრის დინამიური მოდული	1599	
	Kd Mpa	ყოველმხრივი კუმშვის დინამიური მოდული	20840.71	
	D Mpa	საერთო დეფორმაციის მოდული	400.00	
	τ Mpa	სიმტკიცის ზღვარი კუმშვაზე	79.95	
Vs30, m/sec		განივი ტალღის საშუალო სიჩქარე 30მ სიღრმემდე	429	

<u>სეისმური პროფილი #4:</u>

ფენი 1 ვრცელდება ზედაპირიდან 0.8 – 1.2 მ-ის სიღრმემდე, გრძივი და განივი ტალღების სიჩქარეების შემდეგი მნიშვნელობებით: V_P = 256 მ/წმ; V_S = 110 მ/წმ.

ფენი 1-ს ქვემოდან ესაზღვრება 5.8 – 6.5 მ სიმძლავრის **ფენი 2**, გრძივი და განივი ტალღების სიჩქარეების შემდეგი მნიშვნელობებით: V_P = 451 მ/წმ; V_S = 213 მ/წმ.

ფენი 2-ს ქვემოდან ესაზღვრება 4.0 - 5.0 მ სიმძლავრის **ფენი 3**, გრძივი და განივი ტალღების სიჩქარეების შემდეგი მნიშვნელობებით: V_P = 1758 მ/წმ; V_S = 455 მ/წმ.

აღნიშნულ ფენს მოსდევს **ფენი 4**, რომელიც ჩვენი დაკვირვებით ვრცელდება 30 მ-ის სიღრმემდე, გრძივი და განივი ტალღების სიჩქარეების შემდეგი მნიშვნელობებით: V_P = 3018 მ/წმ; V_S= 807 მ/წმ.

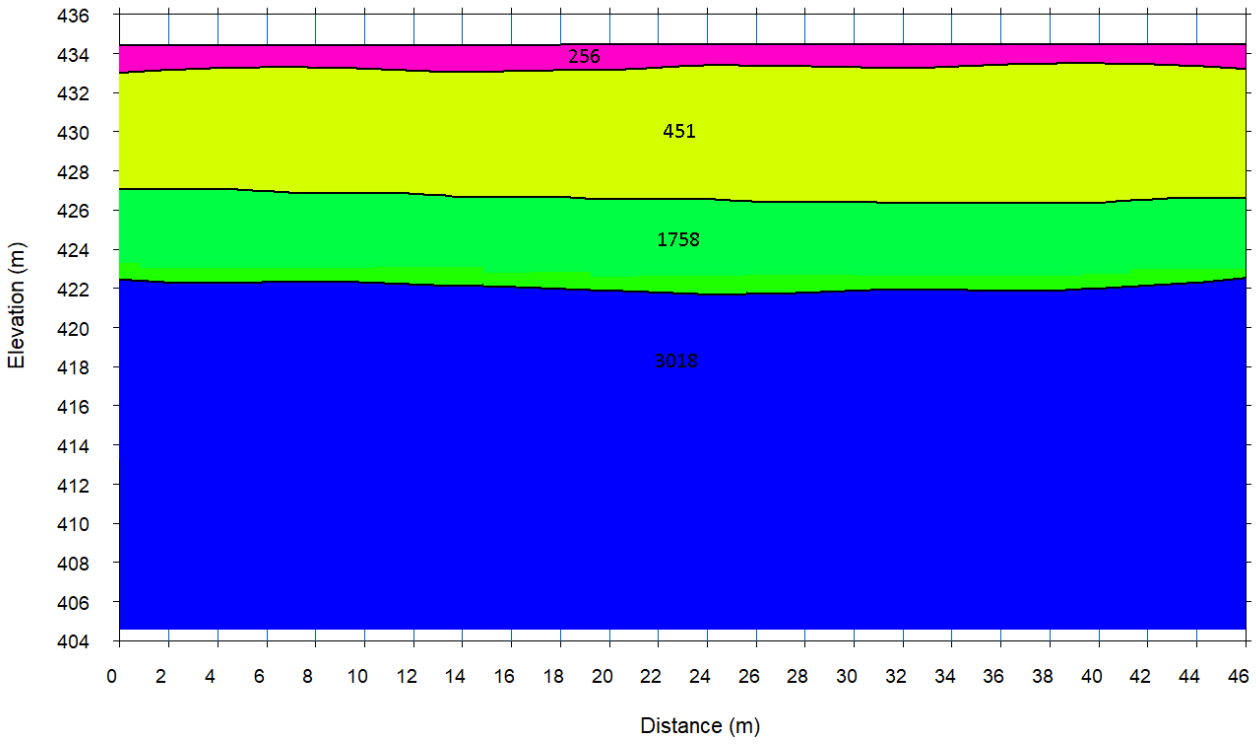

ნახ. 1.5. სეისმოგეოლოგიური ჭრილი #4.

ცხრილი 1.5. ფიზიკურ-მექანიკური პარამეტრების მნიშვნელობები პროფილი #4–სათვის.

ფენის N	პარამეტრი	პარამეტრის აღწერა	მნიშვნელობები	სიმძლავრე, მ
1	Vp m/sec	გრძივი ტალღის სიჩქარე	256	1
	Vs m/sec	განივი ტალღის სიჩქარე	110	
	Vs/Vp	სიჩქარეების თანაფარდობა	0.43	
	ρ gr/cm^3	სიმკვრივე	1.29	
	μ	პუასონის კოეფიციენტი	0.39	
	Ed Mpa	იუნგის დინამიური მოდული	40	
	Gd MPa	ძვრის დინამიური მოდული	16	
	Kd Mpa	ყოველმხრივი კუმშვის დინამიური მოდული	63.63	
	D Mpa	საერთო დეფორმაციის მოდული	0.20	
	τ Mpa	სიმტკიცის ზღვარი კუმშვაზე	-	
2	Vp m/sec	გრძივი ტალღის სიჩქარე	451	6
	Vs m/sec	განივი ტალღის სიჩქარე	213	
	Vs/Vp	სიჩქარეების თანაფარდობა	0.47	
	ρ gr/cm^3	სიმკვრივე	1.48	
	μ	პუასონის კოეფიციენტი	0.36	
	Ed Mpa	იუნგის დინამიური მოდული	180	
	Gd MPa	ძვრის დინამიური მოდული	67	
	Kd Mpa	ყოველმხრივი კუმშვის დინამიური მოდული	212.06	
	D Mpa	საერთო დეფორმაციის მოდული	2.17	
	τ Mpa	სიმტკიცის ზღვარი კუმშვაზე	3.37	
3	Vp m/sec	გრძივი ტალღის სიჩქარე	1758	4.5
	Vs m/sec	განივი ტალღის სიჩქარე	455	
	Vs/Vp	სიჩქარეების თანაფარდობა	0.26	
	ρ gr/cm^3	სიმკვრივე	2.09	
	μ	პუასონის კოეფიციენტი	0.46	
	Ed Mpa	იუნგის დინამიური მოდული	1260	
	Gd MPa	ძვრის დინამიური მოდული	432	
	Kd Mpa	ყოველმხრივი კუმშვის დინამიური მოდული	5868.36	
	D Mpa	საერთო დეფორმაციის მოდული	48.94	
	τ Mpa	სიმტკიცის ზღვარი კუმშვაზე	21.58	
4	Vp m/sec	გრძივი ტალღის სიჩქარე	3018	18.5
	Vs m/sec	განივი ტალღის სიჩქარე	807	
	Vs/Vp	სიჩქარეების თანაფარდობა	0.27	
	ρ gr/cm^3	სიმკვრივე	2.39	
	μ	პუასონის კოეფიციენტი	0.46	
	Ed Mpa	იუნგის დინამიური მოდული	4540	
	Gd MPa	ძვრის დინამიური მოდული	1554	
	Kd Mpa	ყოველმხრივი კუმშვის დინამიური მოდული	19665.84	
	D Mpa	საერთო დეფორმაციის მოდული	381.02	
	τ Mpa	სიმტკიცის ზღვარი კუმშვაზე	77.71	
Vs30, m/sec		განივი ტალღის საშუალო სიჩქარე 30მ სიღრმემდე	428	

გეოფიზიკური კვლევების საფუძველზე განივი ტალღების საშუალო სიჩქარეების მიხედვით გრუნტის ზედა 30მ ფენში (V_{S30}) შეფასდა გრუნტის კატეგორიები, ტიპები და კლასები. საკვლევი ტერიტორიაზე მიღებული იქნა განივი ტალების გასაშუალოებული მნიშვნელობები და შესაბამისად შეფასდა გრუნტის კატეგორიები, ტიპები, კლასები როგორც საქართველოში მოქმედი ნორმების მიხედვით, ასევე საერთაშორისო ნორმების (IBC 2006, EUROCODE 8, ASCE 7) მიხედვით.

ამ უბნისათვის განივი ტალღების სიჩქარეების გასაშუალოებული მნიშვნელობა ზედა 30 მ ფენში (V_{S30}) მიღებული იქნა **431** მ/წმ (ყველაზე არახელსაყრელი 5 მეტრიანი ფენისათვის შეადგინა **391** მ/წმ). აღნიშნული მნიშვნელობა საქართველოში მოქმედი ნორმების მიხედვით შეესაბამება **გრუნტის II კატეგორიას,** ხოლო საერთაშორისო ნორმების მიხედვით განისაზღვრა შემდეგნაირად: **EUROCODE 8 - B ტიპი**, **IBC 2006 და ASCE 7 – C კლასი**. დეტალურად სიჩქარეების მნიშვნელობები და შესაბამისი კატეგორიები (ტიპები, კლასები) თითოეული პროფილის უბანზე მოცემულია ცხრილ 1.6–ში.

ცხრილი 1.6. განივი ტალღების საშუალო მნიშვნელობები და შესაბამისი გრუნტის კატეგორიები (კლასები, ტიპები) თითოეული პროფილის უბნისათვის.

Prof. N	V_{S30} m/sec (V_S)	Geo Stand. (DN 01.01-09)	IBC 2006	ASCE - 7	EUROCODE 8
1	424 (387)	II (II)	C	C	B
2	444 (395)	II (II)	C	C	B
3	429 (370)	II (II)	C	C	B
4	428 (371)	II (II)	C	C	B

1.3. დასკვნა

საკვლევ ტერიტორიაზე ჩატარდა სეისმური პროფილირება გარდატეხილი ტალღების მეთოდით. აიგო შესაბამისი სეისმოგეოლოგიური ჭრილები, განისაზღვრა დრეკადი გრძივი და განივი ტალღების გავრცელების სიჩქარეები. ასევე შეფასდა შესაბამისი ფიზიკურ-მექანიკური პარამეტრების მნიშვნელობები. ანგარიშში წარმოდგენილია 46 მ სიგრძის 4 სეისმური პროფილის ჭრილი, საერთო სიგრძით 184 მ (ნახ. 1.1). ცხრილ 1.1-ში მითითებულია სეისმური პროფილების დასაწყისი და საბოლოო კოორდინატები WGS 84 სისტემაში აბსოლუტურ სიმაღლეებთან ერთად.

გეოფიზიკური პარამეტრების მიხედვით გამოყოფილია სხვადასხვა საინჟინრო-გეოლოგიური ელემენტები (ფენები) და დადგენილია მათში V_P, V_S სიჩქარეების მნიშვნელობების განაწილება. შესაბამისი ფიზიკურ-მექანიკური პარამეტრების მნიშვნელობები მოცემულია ცხრილებში 1.2 – 1.5 (ნახ.: 1.2 – 1.5).

მიღებულ ჭრილებზე გეოფიზიკური მონაცემების მიხედვით უმთავრესად დაიკვირვება ფიზიკური თვისებებით განსხვავებული ოთხი ფენი (შედეგების ინტერპრეტაცია და იდენტიფიკაცია განხორციელდა ჩვენს მიერ მიღებული გეოფიზიკური მასალისა და დამკვეთის მიერ მოწოდებული გეოლოგიური ინფორმაციის საფუძველზე): ფენი 1 – ნაყარი; ფენი2 - თიხა ნახევრადმყარი; ფენი3 - კენჭოვანი გრუნტი ნაწილობრივ წყალგაჯერებული; ფენი4 - არგილიტი ელუვურებული, გათიხებული.

გეოფიზიკური კვლევების საფუძველზე განივი ტალღების საშუალო სიჩქარეების მიხედვით გრუნტის ზედა 30 მ ფენში (V_{S30}) შეფასდა გრუნტის კატეგორიები, ტიპები, კლასები, როგორც საქართველოში მოქმედი ნორმების მიხედვით, ასევე საერთაშორისო ნორმების მიხედვით (IBC 2006, EUROCODE 8, ASCE 7).

ამ უბნისათვის განივი ტალღების სიჩქარეების გასაშუალოებული მნიშვნელობა ზედა 30 მ ფენში (V_{S30}) მიღებული იქნა **431** მ/წმ (ყველაზე არახელსაყრელი 5 მეტრიანი ფენისათვის შეადგინა **391** მ/წმ). აღნიშნული მნიშვნელობა საქართველოში მოქმედი ნორმების მიხედვით შეესაბამება **გრუნტის II კატეგორიას,** ხოლო საერთაშორისო ნორმების მიხედვით განისაზღვრა შემდეგნაირად: **EUROCODE 8 - B ტიპი**, **IBC 2006 და ASCE 7 – C კლასი**. დეტალურად სიჩქარეების მნიშვნელობები და შესაბამისი კატეგორი-ები (ტიპები, კლასები) თითოეული პროფილის უბანზე მოცემულია ცხრილ 1.6–ში.

2. სამშენებლო უბნის სეისმურობის დაზუსტება

სამშენებლო ტერიტორიის ამგები ფუძე-გრუნტების ძირითადი საინჟინრო-სეისმოლოგიური პარამეტრების და სამშენებლო ტერიტორიის საანგარიშო სეისმურობის დაზუსტების საკითხების შესწავლისას გამოყენებული იქნა:

1. შ.პ.ს. „არქსტუდიო“-ს მიერ 2025 წლის მაისში ჩატარებული საინჟინრო გეოლოგიური კვლევები: „ქ.თბილისი, დავით აღმაშენებელის ხეივანი #200, შ.პ.ს. „ქეფითალ სითი გრუფ ინვესთ“-ის კუთვნილ მიწის ნაკვეთის სექტორი A (საკ.კოდი 01.10.06.005.014), საინჟინრო-გეოლოგიური პირობების დასკვნა“, თბილისი 2025 წ. [2.1];

2. კირიაკ ზავრიევის სამშენებლო მექანიკის და სეისმომედეგობის ინსტიტუტის 1974 წლის სამეცნიერო-ტექნიკური ანგარიში თემაზე: „ქ.თბილისის ტერიტორიის სეისმური მიკროდარაიონება“ [2.2].

სამშენებლო მოედნის სეისმურობის დაზუსტება ხორციელდება სეისმური სიხისტეების მეთოდით, რომელიც გულისხმობს სეისმურობის დაზუსტებას, ეტალონური გრუნტის აკუსტიკური სიხისტის შედარებით საკვლევი გრუნტის სიხისტესთან და იანგარიშება შემდეგი ფორმულით [2.3, 2.4, 2.5]:

$$I = I_0 + \Delta I \qquad (2.1)$$

სადაც, I არის დაზუსტებული ბალიანობის მნიშვნელობა; I_0 - ეტალონური გრუნტის ბალიანობა, რომელიც განისაზღვრება სეისმური მიკროდარაიონებით; ΔI - ბალიანობის ნამატი, რომელიც განისაზღვრება შემდეგი ფორმულით:

$$\Delta I = \Delta I_g + \Delta I_ფ \qquad (2.2)$$

სადაც, ΔI - იგივეა რაც (2.1)-ში; ΔI_g - სეისმურობის ნაზრდი სამშენებლო მოედანზე არსებული გრუნტის თვისებების ცვლილებების გამო ეტალონურთან შედარებით; $\Delta I_ფ$ - სეისმურობის ნაზრდი გამოწვეული გრუნტის წყალგაჯერებულობის გამო.

ΔI_g სიდიდის მნიშვნელობა განისაზღვრება შემდეგი ფორმულით:

$$\Delta I_g = 1.67 \lg (V_0 \times \rho_0 / V_i \times \rho_i) \qquad (2.3)$$

სადაც, V_0 და ρ_0 არის ეტალონური გრუნტისათვის შესაბამისად დრეკადი განივი (ან გრძივი) ტალღის სიჩქარე და სიმკვრივე, V_i და ρ_i არის საკვლევი გრუნტისათვის შესაბამისი სიჩქარე და სიმკვრივე.

რაც შეეხება წყალგაჯერებით გამოწვეულ ნაზრდს, იგი ქვიშებისათვის, პლასტიკური და დენადი თიხაქვიშებისათვის და თიხებისათვის იანგარიშება ფორმულით:

$$\Delta I_{\text{წ}} = 1{,}0 \times E^{-0.04h^2} \qquad (2.4)$$

სადაც h – გრუნტის წყლის მდებარეობის საანგარიშო დონეა მეტრებში.

[2.2] ნაშრომის მიხედვით ქ. თბილისის სეისმური მიკროდარაიონებითი სამუშაოების შესრულებისას ეტალონურ გრუნტად მიღებულ იქნა ქვიშაქვები არგილიტების მონაცვლეობით, რომელიც ხასიათდება შემდეგი დინამიური მახასიათებლებით: გრძივი ტალღის გავრცელების სიჩქარე V_{P0}=2000 მ/წმ; V_{S0}=800 მ/წმ; სიმკვრივე ρ_0=2400 კგ/მ^3, ხოლო მათი სეისმურობა დღეისათვის შეფასებულია 7 ბალით.

სამშენებლო ნორმების პნ 01.01-09 [2.6], ცხრილი 1-ის მე-2 შენიშვნის შესაბამისად „სამშენებლო მოედნის არაერთგვაროვანი გრუნტების შემთხვევაში, თავისი სეისმური თვისებებით, ისინი მიეკუთვნებიან უფრო არახელსაყრელ გრუნტის კატეგორიას, თუ გრუნტის 10 მ-იან შრის ფარგლებში (დაგეგმარების ნიშნულიდან) არახელსაყრელი შრე ხასიათდება 5 მ-ზე მეტი სისქით“.

ზემოაღნიშნულის გათვალისწინებით სამშენებლო მოედანზე საკვლევი გრუნტისათვის V_i და ρ_i -ის გასაშუალოებული მნიშვნელობები დადგენილია [2.1]-ის და წინამდებარე ანგარიშის პირველ თავში აღწერილი სიდიდეების გასაშუალოებული სტატისტიკური მახასიათებლების მიხედვით და შესაბამისად შეადგენს: 30 მეტრიანი შრისათვის-V_{P30}=1163±27 მ/წმ; V_{S30}=431±8 მ/წმ; ρ_{30}=2040±11 კგ/მ^3; ყველაზე არახელსაყრელი 5 მეტრიანი შრისათვის - V_P = 1165±3 მ/წმ; V_S = 391±4 მ/წმ; ρ = 1961±3 კგ/მ^3.

საინჟინრო-გეოლოგიური მონაცემების [2.1] სტანდარტული სტატისტიკური დამუშავების მიხედვით გრუნტის წყლის მდებარეობის საანგარიშო დონე (ნაყარი გრუნტის გათვალისწინებით) შეადგენს: h = 9.08 ± 0.67 მეტრს..

აღნიშნული სიდიდეების (უმცირესის) გათვალისწინებით ბალიანობის ნამატი ეტალონური ბალიანობა 7-ისათვის შეადგენს

$$\Delta I = 1.67 \lg [(2000 \times 2400) / ((1165 \pm 3) \times (1961 \pm 3))] +$$
$$+ 2.718281828^{(-0.04x(9.08\pm0.67)^2)} = 0.578714 \pm 0.003051 \text{ (+ 1 ბალი)}$$

ან

$$\Delta I = 1.67 \lg [(800 \times 2400) / ((391 \pm 4) \times (1961 \pm 3))] +$$
$$+ 2.718281828^{(-0.04x(9.08\pm0.67)^2)} = 0.705819 \pm 0.008612 \text{ (+ 1 ბალი)}$$

სამშენებლო ტექნიკური რეგლამენტის „სეისმომედეგი მშენებლობა“ [2.6] მე-3 მუხლის მე-15 პუნქტის მიხედვით, იმავე დოკუმენტის 1-ლი და მე-2 დანართებში განსაზღვრული საანგარიშო ბალი და პიკური ჰორიზონტალური აჩქარების მნიშვნელობები მიეკუთვნება საშუალო (მე-II კატეგორიის) სეისმური თვისებების გრუნტებს, რომლებისათვისაც გრუნტების პარამეტრები V_{P0}=500-700 მ/წმ, V_{S0}=250-350 მ/წმ და ρ_0= 1700-1800 კგ/მ^3 [2.3, 2.4, 2.5], ხოლო საწყისი ბალიანობა 8. თუ ბალიანობის ნამატს დავითვლით საშუალო გრუნტებისათვის მივიღებთ, რომ

$$\Delta I = 1.67 \lg [(600\pm100) \times (1750\pm50) / ((1165 \pm 3) \times (1961 \pm 3))] +$$
$$+ 2.718281828^{(-0.04x(9.08\pm0.67)^2)} = -0.391340 \pm 0.003051 \text{ (- 0 ბალი)}$$

ან

$$\Delta I = 1.67 \lg [(300\pm50) \times (1750\pm50) / ((391 \pm 4) \times (1961 \pm 3))] +$$
$$+ 2.718281828^{(-0.04x(9.08\pm0.67)^2)} = -0.216237 \pm 0.008612 \text{ (- 0 ბალი)}$$

აკუსტიკური სიხისტეების მეთოდით სამშენებლო ტერიტორიაზე ანგარიშით მიღებული ბალიანობის ნაზრდმა შეადგინა: ეტალონური ბალიანობა 7-ისათვის ΔI = = 0.705819 $\pm$ 0.008612 (+ 1 ბალი), ხოლო ეტალონური ბალიანობა 8-ისათვის ΔI = = -0.216237 $\pm$ 0.008612 (- 0 ბალი), ესეიგი დაზუსტებული ბალიანობის მნიშვნელობა და შესაბამისად საანგარიშო სეისმურობა სამშენებლო მოედნისათვის შეადგენს **I = 8** ბალს.

სამშენებლო ტექნიკური რეგლამენტის „სეისმომედეგი მშენებლობა“ [2.6] მე-3 მუხლის მე-16 პუნქტის მიხედვით, ვინაიდან სამშენებლო უბნის სეისმურობა არ

იცვლება, ამიტომ იმავე დოკუმენტის 1-ლი დანართით განსაზღვრული მაქსიმალური ჰორიზონტალური აჩქარების მნიშვნელობა, რომელიც ქ. თბილისისათვის შეადგენს 0.17g-ს, უნდა დარჩეს უცვლელი ან დაკორექტირდეს შემდეგი ფორმულით [2.4, 2.5]:

$$\lg A/A_0 = [1.67 \lg [(V_0 \times \rho_0)/(V_i \times \rho_i) + 1{,}0 \times E^{-0.04h^2}]/3.3 \quad (2.5)$$

$$A/A_0 = 10^{[1.67 \lg [(V_0 \times \rho_0)/(V_i \times \rho_i) + 1{,}0 \times E-0.04h^2]/3.3} \quad (2.6)$$

სადაც, A საკვლევი უბნის გრუნტის მაქსიმალური აჩარების მნიშვნელობაა; A_0 - იგივე ეტალონურ გრუნტში (ქ. თბილისისათვის 0.17 g); V_0 და ρ_0 არის [2.2, 2.3, 2.4, 2.5]-ში მითითებული ეტალონური და საშუალო გრუნტების პარამეტრები: ეტალონური ბალიანობა 7-ისათვის - V_{P0}=2000 მ/წმ, V_{S0}=800 მ/წმ, ρ_0=2400 კგ/მ^3; ეტალონური ბალიანობა 8-ისათვის - V_{P0}=500-700 მ/წმ, V_{S0}=250-350 მ/წმ, ρ_0=1700-1800 კგ/მ^3, ხოლო V_i და ρ_i არის საკვლევი გრუნტისათვის შესაბამისად გრძივი ან განივი ტალღის სიჩქარე და სიმკვრივე და შეადგენს: V_P = 1165±3 მ/წმ; V_S = 391±4 მ/წმ; ρ = 1961±3 კგ/მ^3 ე.ი.

ეტალონური ბალიანობა 7-ისათვის

$$\lg A/A_0 = \{1.67 \lg [(2000 \times 2400) / ((1165 \pm 3) \times (1961 \pm 3))] + + 2.718281828^{(-0.04x(9.08\pm0.67)^2)}] /3.3\} = 0.175368 \pm 0.000925$$

ან

$$\lg A/A_0 = \{1.67 \lg [(800 \times 2400) / ((391 \pm 4) \times (1961 \pm 3))] + + 2.718281828^{(-0.04x(9.08\pm0.67)^2)}] /3.3\} = 0.213885 \pm 0.002610$$

ეტალონური ბალიანობა 8-ისათვის

$$\lg A/A_0 = \{1.67 \lg [(600\pm100) \times (1750\pm50) / ((1165 \pm 3) \times (1961 \pm 3))] + + 2.718281828^{(-0.04x(9.08\pm0.67)^2)}] /3.3\} = -0.118588 \pm 0.000925$$

ან

$$\lg A/A_0 = \{1.67 \lg [(300\pm50) \times (1750\pm50) / ((391 \pm 4) \times (1961 \pm 3))] + + 2.718281828^{(-0.04x(9.08\pm0.67)^2)}] /3.3\} = -0.065526 \pm 0.002610$$

შესაბამისად

ეტალონური ბალიანობა 7-ისათვის

$A = 10^{[0.175368 \pm 0.000925]} \times 0.085g = [1.497507 \pm 0.003188] \times 0.085g = 0.12729 \pm 0.00027\ g$

ან

$A = 10^{[0.213885 \pm 0.002610]} \times 0.085g = [1.636411 \pm 0.009833] \times 0.085g = 0.13909 \pm 0.00084\ g$

ეტალონური ბალიანობა 8-ისათვის

$A = 10^{[-0.118588 \pm 0.000925]} \times 0.17g = [0.761050 \pm 0.001620] \times 0.17g = 0.12938 \pm 0.00028\ g$

ან

$A = 10^{[-0.065526 \pm 0.002610]} \times 0.17g = [0.859966 \pm 0.005168] \times 0.17g = 0.14619 \pm 0.00088\ g$

ანალიზის შედეგად მივიღეთ, რომ კორექტირებული ჰორიზონტალური აჩქარების მნიშვნელობა შეადგენს **0.147 g**-ს (**1.443** მ/წმ^2).

ტოპოგრაფიული რუკის (გეგმის) ანალიზი გვიჩვენებს, რომ სამშენებლო მოედნიდან დავით აღმაშენებლის ხეივანის მართობული მიმართულებით რელიეფის დახრა შეადგენს $1 – 3^0$ -ს, რაც არ აღემატება 15^0-ს, ამიტომ რელიეფის (ტოპოგრაფიული) გაძლიერების კოეფიციენტის გათვალისწინება აუცილებელი არ არის (პნ 01.01-09 მუხლი 3, პ17 [2.6], EN 1998-5. 2004. A დანართი, პუნქტი A.2 [2.7]).

ე.ი. ვღებულობთ, რომ საანგარიშო ჰორიზონტალური აჩქარების მნიშვნელობა შეადგენს **0.147 g**-ს (**1.443** მ/წმ^2).

(მ. ნოდიას სახელობის გეოფიზიკის ინსტიტუტში 2021 წელს შედგენილი ახალი საშიშროების რუკების დანართი #3-ის მიხედვით, მოცემული უბნისათვის პიკური ჰორიზონტალური აჩქარების მნიშვნელობა სეისმური საშიშროების გადაჭარბე-ბის 10 და 2 %-იანი ალბათობისათვის 50 წ მოლოდინის დროისთვის და 475 და 2475 წ. განმეორებადობის პერიოდისთვის შეადგენს შესაბამისად: **0.382** და **0.744 g**-ს.

დედამიწის შემსწავლელ მეცნიერებათა ინსტიტუტის მიერ 2019 წელს შედგენილი ახალი საშიშროების რუკების დანართის მიხედვით, მოცემული უბნისათვის პიკური ჰორიზონტალური აჩქარების მნიშვნელობა სეისმური საშიშროების გადაჭარბების 10 და 2 %-იანი ალბათობისათვის 50 წ მოლოდინის დროისთვის და 475 და 2475 წ. განმეორებადობის პერიოდისთვის შეადგენს შესაბამისად: **0.290** და **0.590 g**-ს.

ორივე დოკუმენტი ოფიციალურად მიღებული არ არის).

3. აქსელეროგრამების პაკეტის შერჩევა

3.1 აქსელეროგრამების შერჩევა ზოგადი პრინციპებით

სამშენებლო ობიექტისათვის საანგარიშო აქსელეროგრამების პაკეტის შერჩევას ძირითადად ახორციელებენ შესასწავლი ტერიტორიის სეისმოლოგიური მონაცემების, ჩამწერი სეისმომეტრიული სადგურების მონაცემების, ტერიტორიის ლოკალური პატამეტრების და საპროექტო შენობების მოდალური მახასიათებლების მიხედვით.

ნახ. 3.1-ზე ილუსტრაციის მიზნით წარმოდგენილია აქსელეროგრამის შერჩევა მოსალოდნელი მიწისძვრის ისეთი კრიტერიუმებით, როგორიცაა: მიწისძვრის სახელი; ქვეყანა; რეგიონები; თარიღი; ეპიცენტრალური კოორდინატები; ფოკალური სიღრმე; მაგნიტუდა; ეპიცენტრალური ინტენსივობა; მიწისძვრის მექანიზმი.

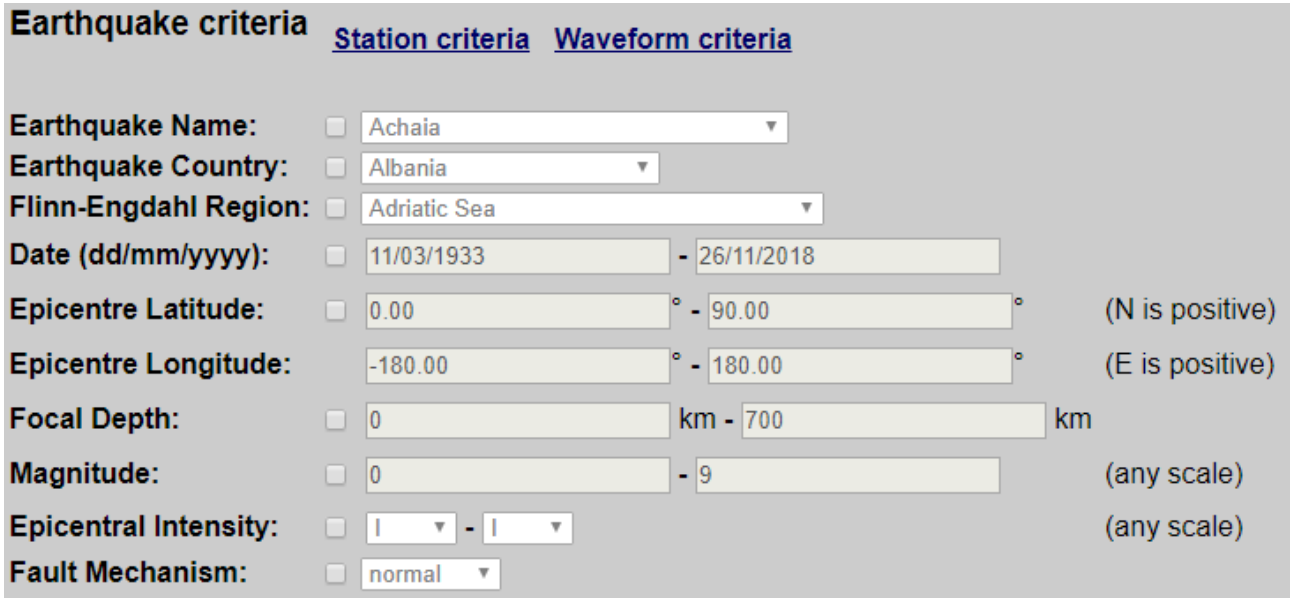

ნახ. 3.1 აქსელეროგრამის შერჩევა მიწისძვრის კრიტერიუმებით.

ნახ. 3.2-ზე ილუსტრაციის მიზნით წარმოდგენილია აქსელეროგრამის შერჩევა ჩამწერი სეისმომეტრიული სადგურის ისეთი კრიტერიუმებით, როგორიცაა: ჩამწერი სადგურის ნომერი; ლოკაციის კოორდინატები; შენობის ტიპი; ლოკალური გეოლოგია; 30 მეტრიანი ფენის განივი ტალღის საშუალო სიჩქარე.

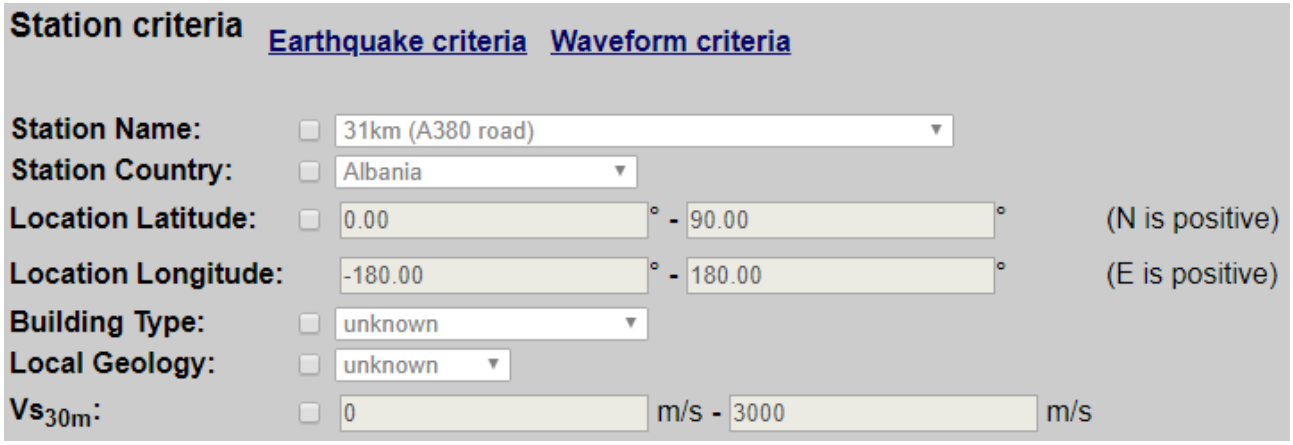

ნახ. 3.2 აქსელეროგრამის შერჩევა სეისმური სადგურის მონაცემებით.

ნახ. 3.3-ზე ილუსტრაციის მიზნით წარმოდგენილია აქსელეროგრამის შერჩევა მიწისძვრის ტალღების ისეთი კრიტერიუმებით, როგორიცაა: ეპიცენტრალური და ჰიპოცენტრალური მანძილი; კუთხის აზიმუტი; ლოკალური ინტენსივობა; პიკური ჰორიზონტალური აჩქარება, პიკური ვერტიკალური აჩქარება.

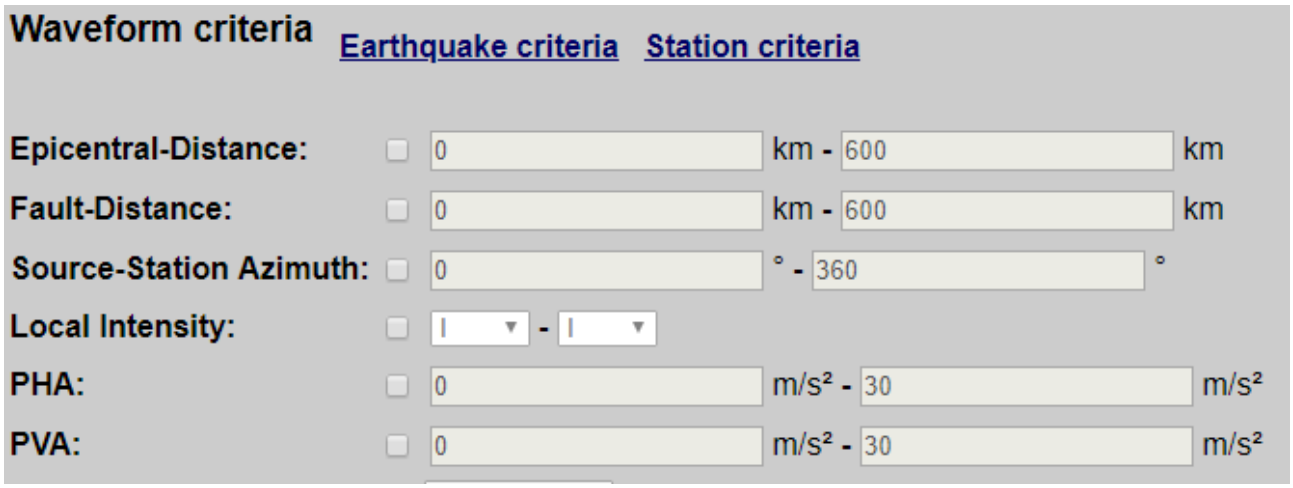

ნახ. 3.3 აქსელეროგრამის შერჩევა მიწისძვრის ტალღების კრიტერიუმებით.

ჩვენ შემთხვევაში საინჟინრო-გეოლოგიური მონაცემები აღებულია საინჟინრო გეოლოგიური კვლევების დასკვნიდან [2.1], ხოლო სიჩქარეები წინამდებარე ნაშრომის 1-ლი და მე-2 თავებიდან.

როგორც ზევით ავღნიშნეთ აქსელეროგრამების შერჩევისას (განსაკუთრებით მაღლივი შენობებისათვის) მნიშვნელოვანია მოდელი „შენობა-გრუნტი“-ს მოდალური მახასიათებლების ცოდნა.

ცნობილია, რომ ერთნაირ სეისმოლოგიურ უბნებზე განთავსებული სხვადასხვა ფერდობისა და გეოლოგიური სტრუქტურის მქონე ფუძე-გრუნტებზე განთავსებული ნაგებობები მიწისძვრის დროს ღებულობს სხვადასხვა რეაქციას, შესაბამისად უმნიშვნელოვანესია ნაგებობების დინამიკური მახასიათებლების ცოდნა სამშენებლო მოედანზე არსებული ფუძე-გრუნტების გათვალისწინებით.

როდესაც უცნობია „ნაგებობა-ფუძე-გრუნტი“ მოდელის მოდალური ანალიზის შედეგები: დომინანტური რხევების პერიოდები, ფორმები, მასათა განაწილება და სხვა, მაშინ უნდა ვისარგებლოთ მიახლოებითი მაჩვენებლებით, როგორც ფუძე-გრუნტებისათვის, ასევე დასაპროექტებელი შენობისათვის.

ფუძე-გრუნტების რეზონანსული რხევების პერიოდის განსაზღვრა შესაძლებელია შემდეგი ფორმულით [3.1]

$$T_{რეზ,\,n} = 4 * H / [V_S *(2n-1)] \qquad (3.1)$$

სადაც, $T_{რეზ}$ საკვლევ უბანზე გრუნტის რეზონანსული რხევების პერიოდია, წმ; H - ფენის (შრის) სიმძლავრე მ; V_S განივი სეისმური ტალღის გავრცელების სიჩქარე, მ/წმ; n - რხევის ფორმა. საკვლევი გრუნტისათვის შესაბამისად განივი სეისმური ტალღის სიჩქარე შეადგენს $V_S = 391 \pm 4$ მ/წმ.

$$T_{რეზ,\,1} = 4 * 30 / [(391 \pm 4)*1] = 0.306755 \pm 0.003114 \text{ წმ}$$
$$T_{რეზ,\,2} = 4 * 30 / [(391 \pm 4)*3] = 0.102252 \pm 0.001038 \text{ წმ}$$

საპროექტო შენობების სართულიანობა (ავტოსადგომის ჩათვლით) შეადგენს მაქსიმუმ 28-ს და 37- ს, ამიტომ დომინანტური რხევების პერიოდები მიიღება მიახლობითი ფორმულით

$$T_1 = (0.1 \div 0.125)\ x\ N \qquad (3.2)$$

სადაც, T_1 - შენობის საკუთარი რხევების პირველი პერიოდია, წმ; N - შენობაში სართულშუა გადახურვების რიცხვი; $(0.1 \div 0.125)$ კოეფიციენტები აიღება გრუნტის არაწრფივი სეისმური თვისებების გათვალისწინებით. შესაბამისად

$$T_1 = (0.1 \div 0.125) \times 28 = 2.80000 \div 3.50000 \text{ წმ}$$

$$T_1 = (0.1 \div 0.125) \times 37 = 3.70000 \div 4.62500 \text{ წმ}$$

აქსელეროგრამების პაკეტის შერჩევა (მიწისძვრების ჩანაწერების დომინანტური პერიოდების მიხედვით) განხორციელდა გრუნტების რეზონანსული და შენობის საკუთარი რხევების პერიოდების აღნიშნულ სპექტრალურ ზოლში.

3.2 აქსელეროგრამების შერჩევა პაკეტისათვის და ნორმირება ერთეულ სიდიდეზე

საანგარიშო აქსელეროგრამების პაკეტის შერჩევისათვის გამოყენებულ იქნა, ინტერნეტის ქსელში მოძიებული რესურსები, კერძოდ - ბერკლის უნივერსიტეტის „Pacific Earthquake Engineering Research Center: NGA Database“, გაერთიანებული ევროპის პროექტის „Internet-Site for European Strong-Motion DataBase“ და იტალიური აქსელერომეტრიული არქივის - Italian Accelerometric Archive მონაცემთა ბანკში არსებული აქსელეროგრამები. ქვემოთ მოყვანილია ინტერნეტ საიტები სადაც შესაძლებელია ძლიერი მიწისძვრების ჩანაწერების მოძიება და შერჩევა.

International Strong Motion Databases

Global databases: PEER Strong Motion Database, COSMOS Consortium of Organizations for Strong Motion Observation Systems, Center for Engineering Strong-Motion Data

National databases: Strong-Motion Sismograph Networks (K-NET, KiK-net) (Japan), Strong Motion Database of Turkey, ITalian Accelerometric Archive, Euroseistest database (Greece), Unified HEllenic Accelerogram Database (Greece), Swiss National Strong Motion Network, Institute of Engineering Seismology and Earthquake Engineering (Greece), Guerrero Accelerograph Network (Mexico), GeoNet (New Zealand).

კვლევების შედეგად მონაცემთა ბაზებიდან მოძიებულ იქნა სამოცდაათამდე სამკომპონენტიანი ჩანაწერი.

საინჟინრო-სეისმომეტრული ინფორმაციის დამუშავების და გამოყენების სახელმძღვანელოებში და რეკომენდაციებში [3.2] დეტალურადაა აღწერილი სამუშაო მეთოდოლოგია და ამიტომ მათ აღწერას აქ არ მოვიყვანთ.

ავღნიშნავთ მხოლოდ აქსელეროგრამების ნორმირების პროცესს: სამკომპონენტიანი აქსელეროგრამების X და Y მდგენელების კვადრატები ჯამდება და მიღებული შედეგიდან ამოიღება კვადრატული ფესვი (SQRT(X2+Y2)). მიღებული შედეგებიდან იძებნება მაქსიმალური მნიშვნელობა და ამ სიდიდეზე იყოფა თითოეული ჩანაწერი (X, Y, Z მდგენელები). გამოთვლები ჩატარდა ლიცენზირებული პროგრამების SeismoSignal 2021-ის, SeismoSpect 2021-ის და PRISM-2025-ის გამოყენებით.

მშენებარე მრავალსართულიანი შენობებისათვის, ტერიტორიის საინჟინრო-სეისმოლოგიური პარამეტრებისა და შენობის დინამიკური მახასიათებლების გათვალისწინებით, საბოლოოდ შერჩეულ იქნა შემდეგი აქსელეროგრამები:

1. 1978 წლის 20 ივნისის „Volvi“-ს მიწისძვრის სამკომპონენტიანი ჩანაწერი;
2. 1986 წლის 15 სექტემბერი „Kalamata“-ს მიწისძვრის სამკომპონენტიანი ჩანაწერი;
3. 1988 წლის 7 დეკემბრის „Spitak“-ის მიწისძვრის სამკომპონენტიანი ჩანაწერი;
4. 1993 წლის 14 ივლისის „Patras“-ის მიწისძვრის სამკომპონენტიანი ჩანაწერი;
5. 1999 წლის 17 აგვისტოს „Izmit“-ის მიწისძვრის სამკომპონენტიანი ჩანაწერი;
6. 2003 წლის 1 მაისის „Bingol“-ის მიწისძვრის სამკომპონენტიანი ჩანაწერი;
7. 2002 წლის 25 აპრილის „Tbilisi“-ს მიწისძვრის სამკომპონენტიანი ჩანაწერი;
8. 1999 წლის 12 ნოემბრის „Duzce1“-ის მიწისძვრის სამკომპონენტიანი ჩანაწერი;
9. 1979 წლის 15 აპრილის „Montenegro“-ს მიწისძვრის სამკომპონენტიანი ჩანაწერი;
10. 1980 წლის 23 ნოემბრის „CampanoLucano“-ს მიწისძვრის სამკომპონენტიანი ჩანაწერი.

ქვევით ნახ. 3.4-3.13-ზე მოყვანილია მიწისძვრის ორიგინალი ჩანაწერები და შესაბამისი სპექტრები, ნახ. 3.14-3.23-ზე კი შერჩეული აქსელეროგრამებისათვის გამოთვლილი ნორმირებული ჩანაწერები და ნორმირებული სპექტრები. გაანგარიშების დროს, ნორმირებული აქსელეროგრამები უნდა გამრავლდეს საანგარიშო აჩქარების მნიშვნელობაზე - **0.147 g ≈ 1.443** მ/წმ^2 (დამატებითი კოეფიციენტების შერჩევა დამოკიდებულია ანალიზის ტიპზე). 26 და 35 სართულიანი შენობები უნდა დაპროექტდეს შესაბამისად 1-7 და 1-10 აქსელეროგრამებზე.

აღნიშნული აქსელეროგრამების ორიგინალური და ნორმირებული ჩანაწერები ციფრული სახით მოცემულია ელექტრონულ ვერსიაში, რომელიც თანერთვის წინამდებარე ანგარიშს.

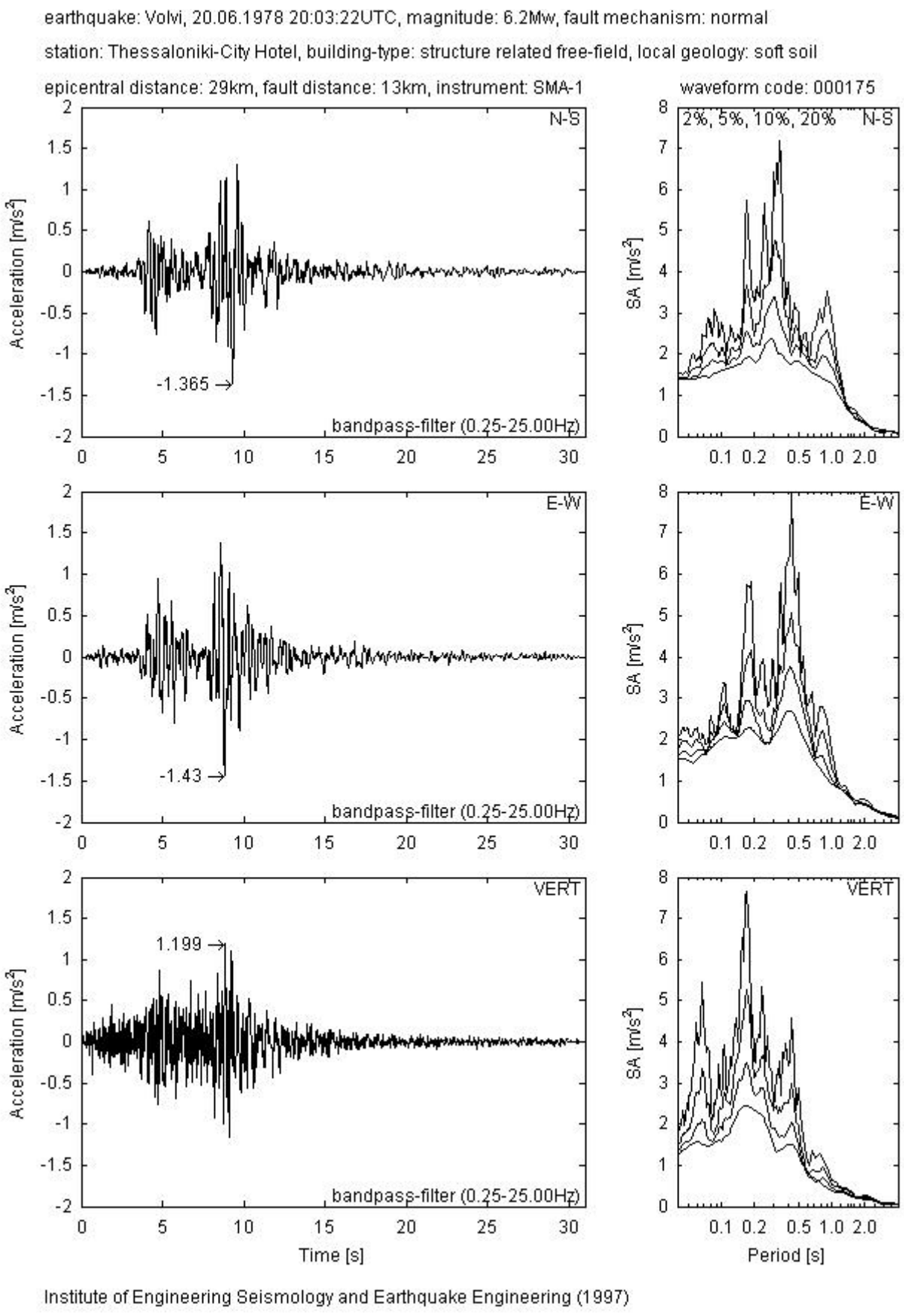

ნახ. 3.4. 1978 წლის 20 ივნისის „Volvi“-ს მიწისძვრის

ჩანაწერები და შესაბამისი სპექტრები.

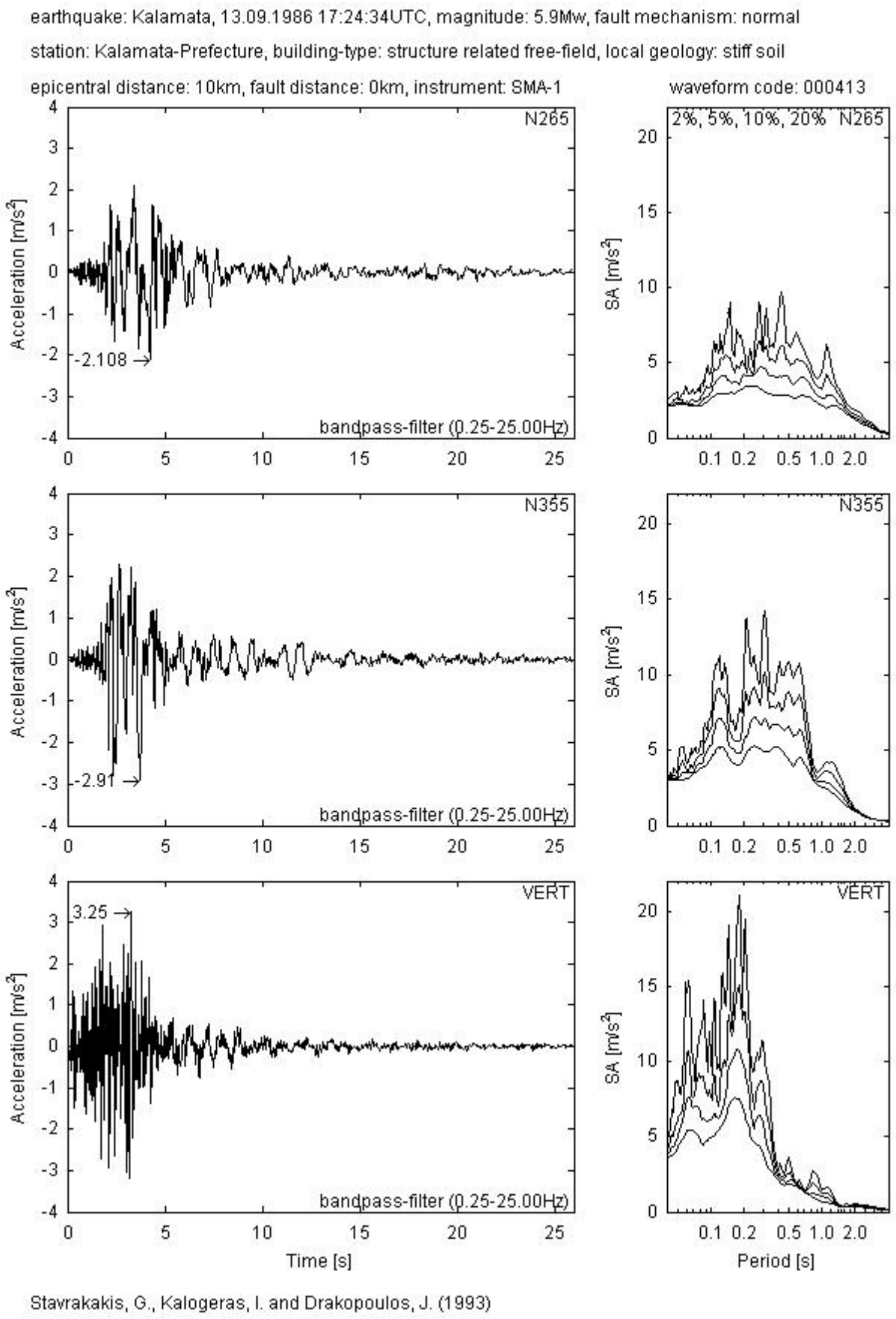

ნახ. 3.5. 1986 წლის 13 სექტემბრის „Kalamata“-ს მიწისძვრის ჩანაწერები და შესაბამისი სპექტრები.

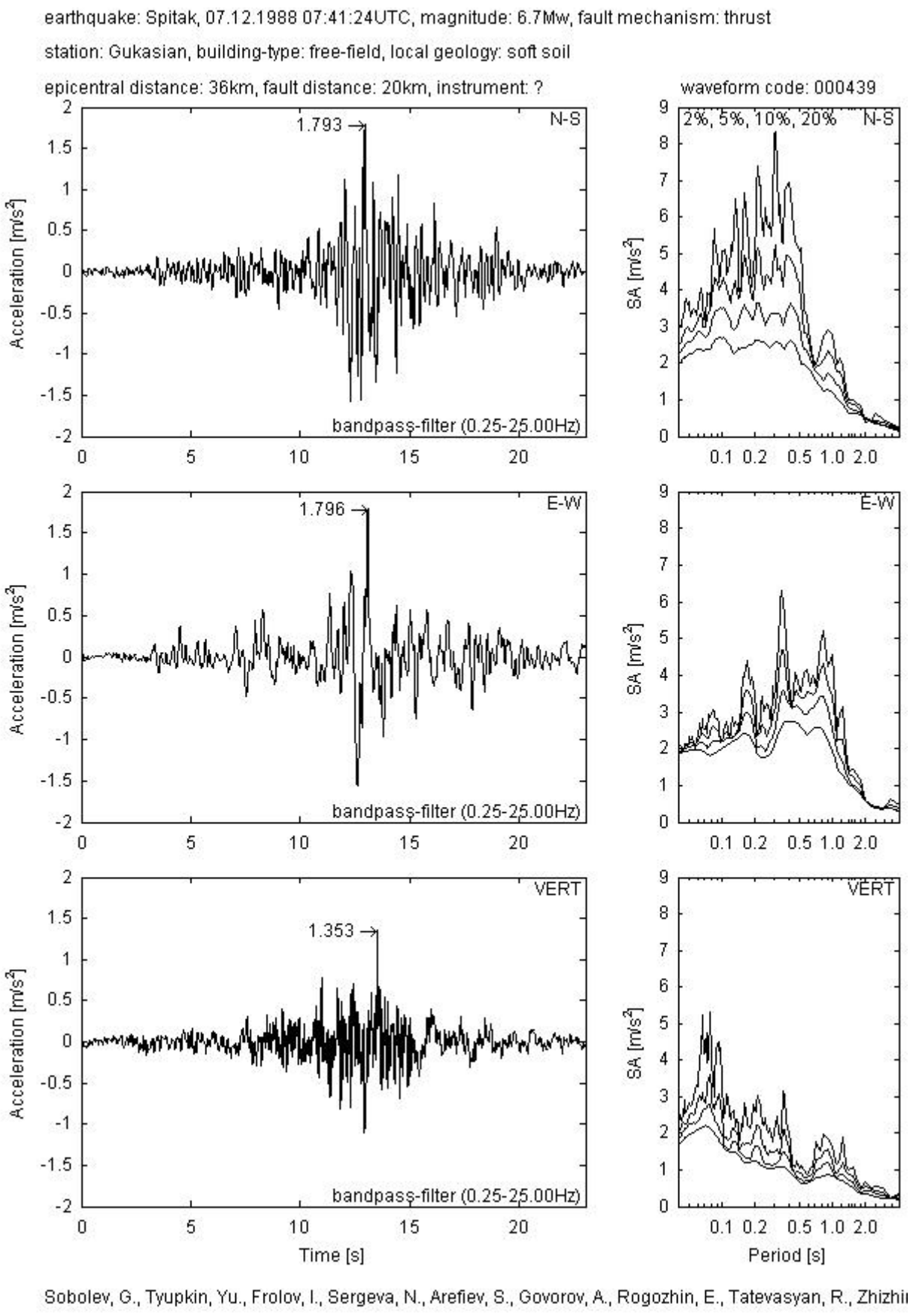

ნახ. 3.6. 1988 წლის 7 დეკემბრის „Spitak“-ის მიწისძვრის

ჩანაწერები და შესაბამისი სპექტრები.

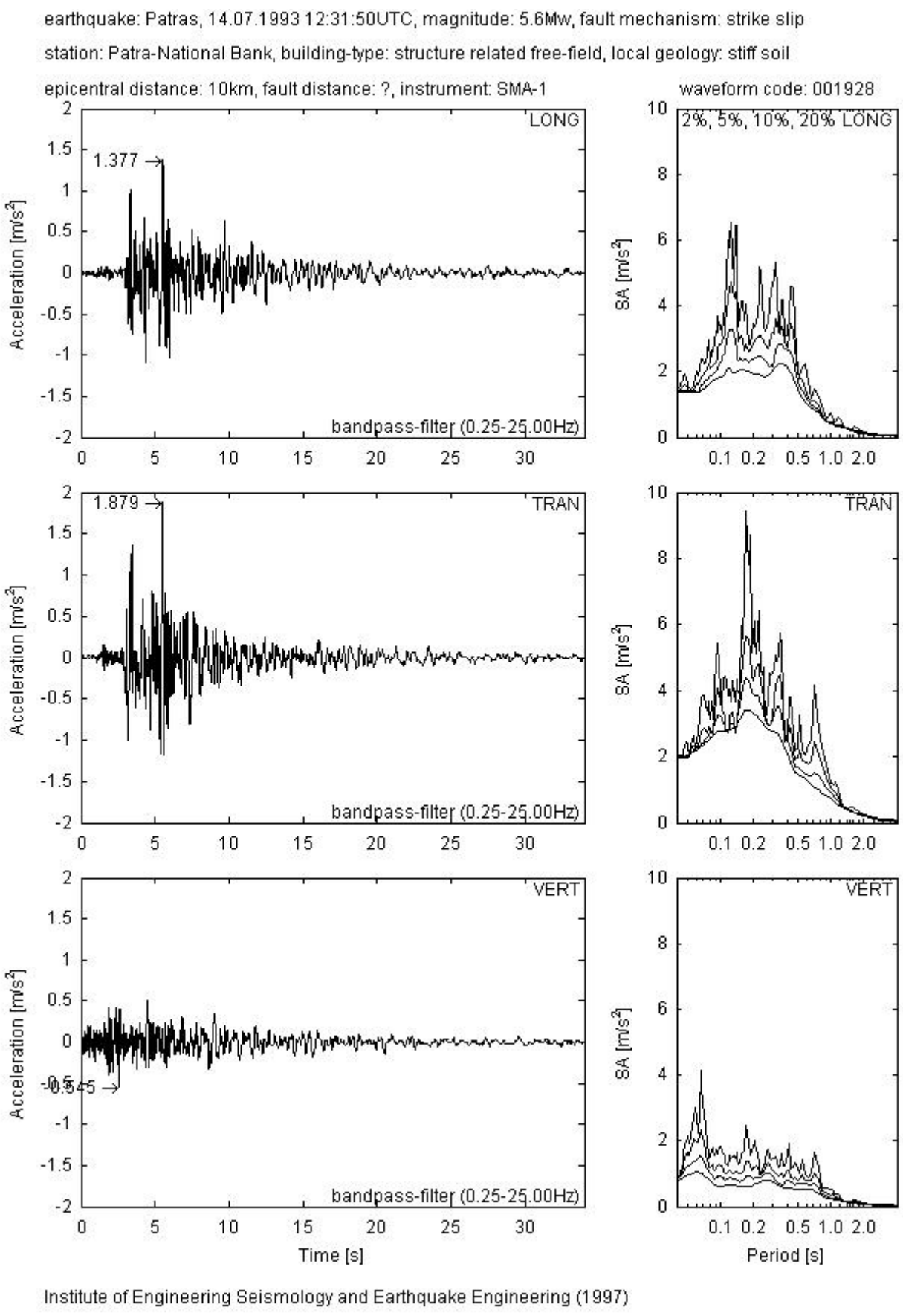

ნახ. 3.7. 1993 წლის 14 ივლისის „Patras“-ს მიწისძვრის

ჩანაწერები და შესაბამისი სპექტრები.

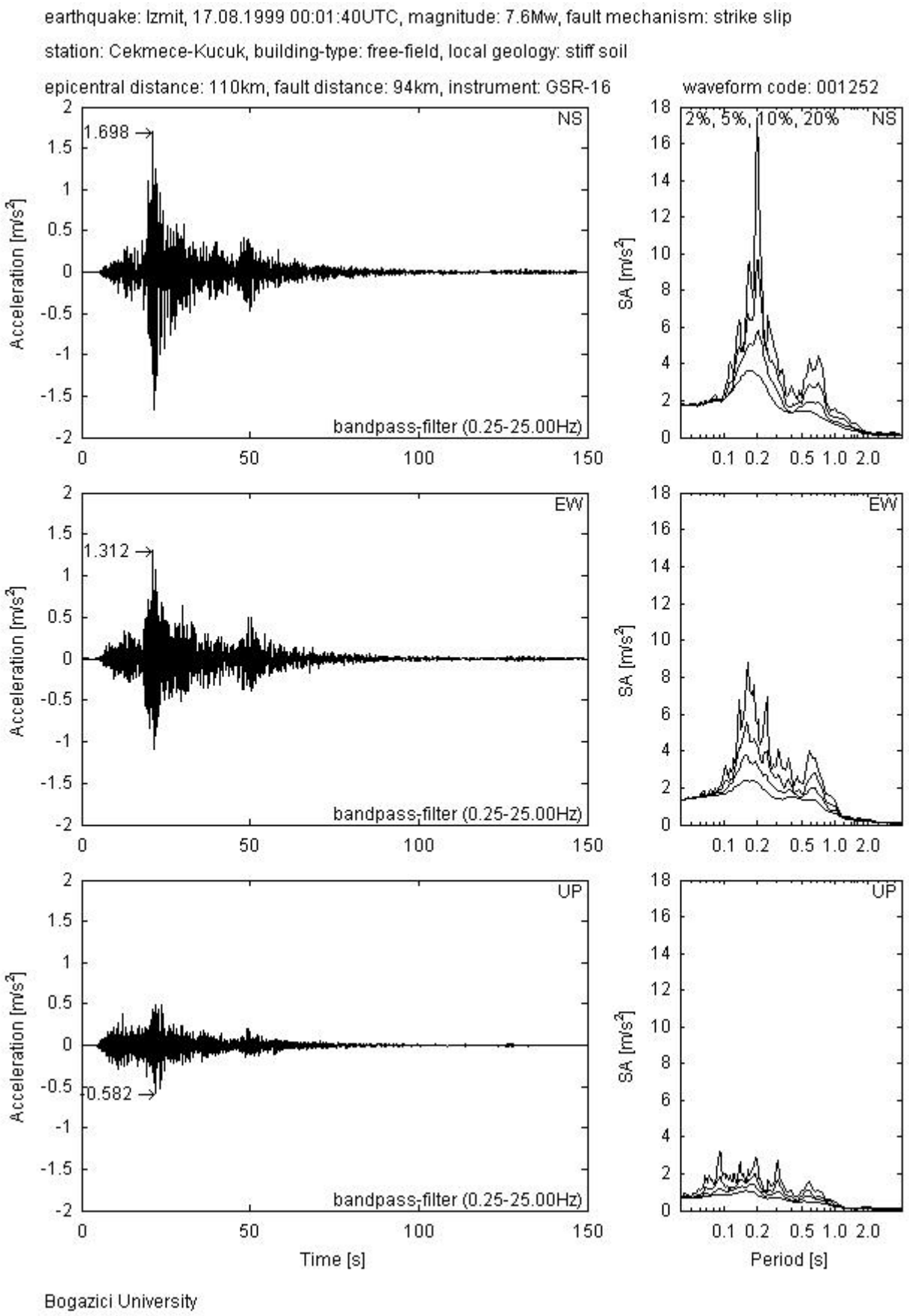

ნახ. 3.8. 1999 წლის 17 აგვისტოს „Izmit“-ის მიწისძვრის ჩანაწერები და შესაბამისი სპექტრები.

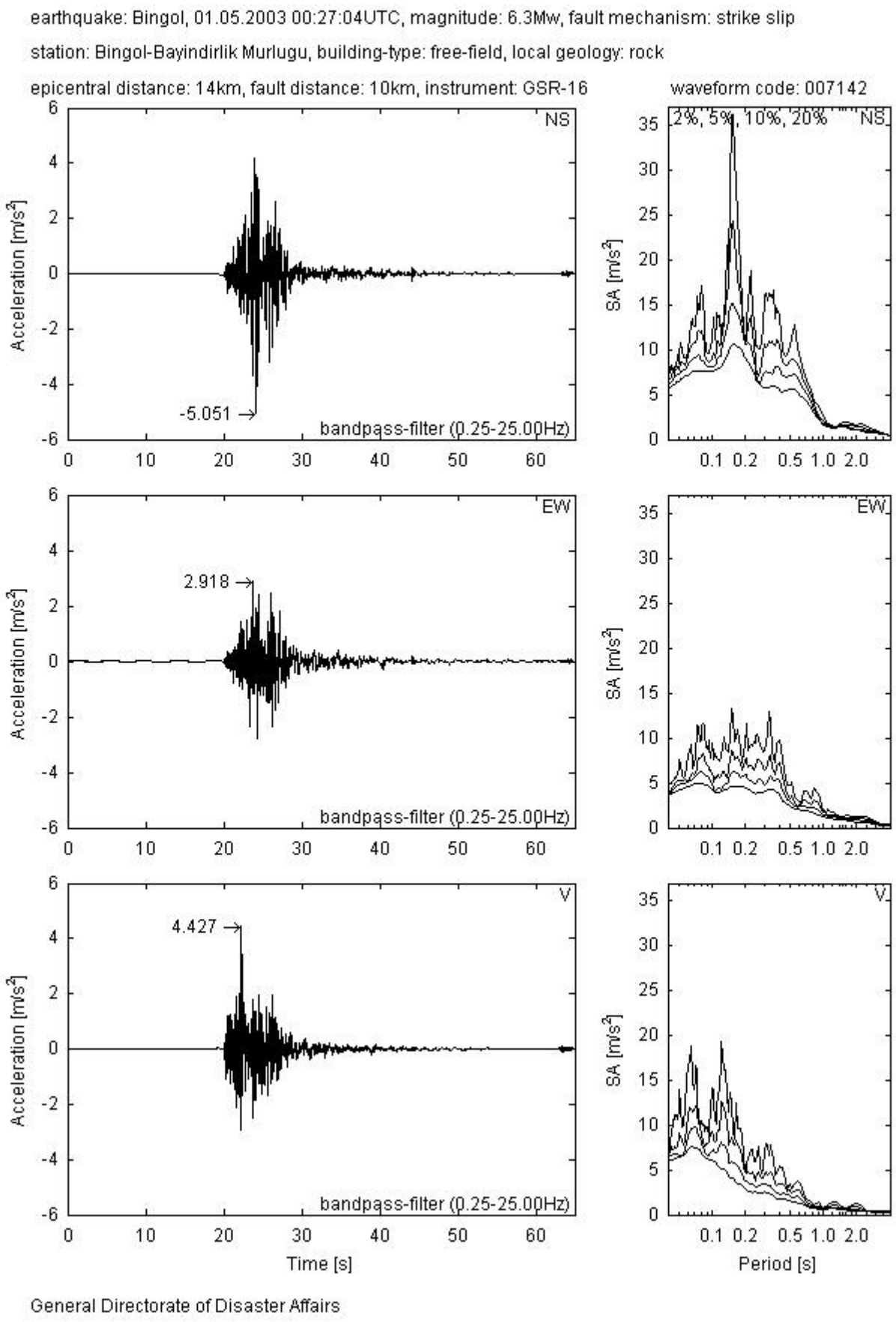

ნახ. 3.9. 2003 წლის 1 მაისის „Bingol“-ის მიწისძვრის

ჩანაწერები და შესაბამისი სპექტრები.

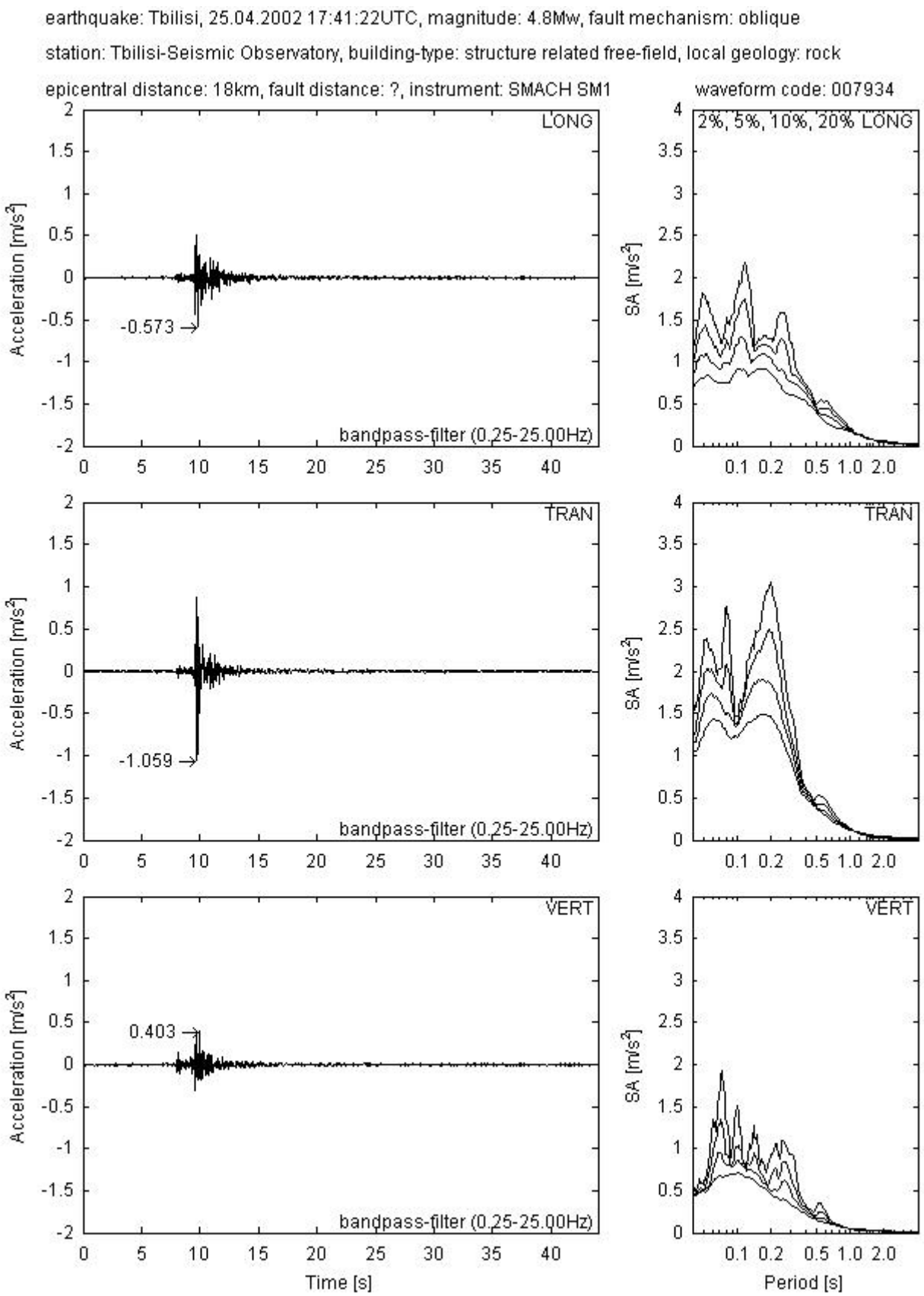

ნახ. 3.10. 2002 წლის 25 აპრილის „Tbilisi“-ს მიწისძვრის

ჩანაწერები და შესაბამისი სპექტრები.

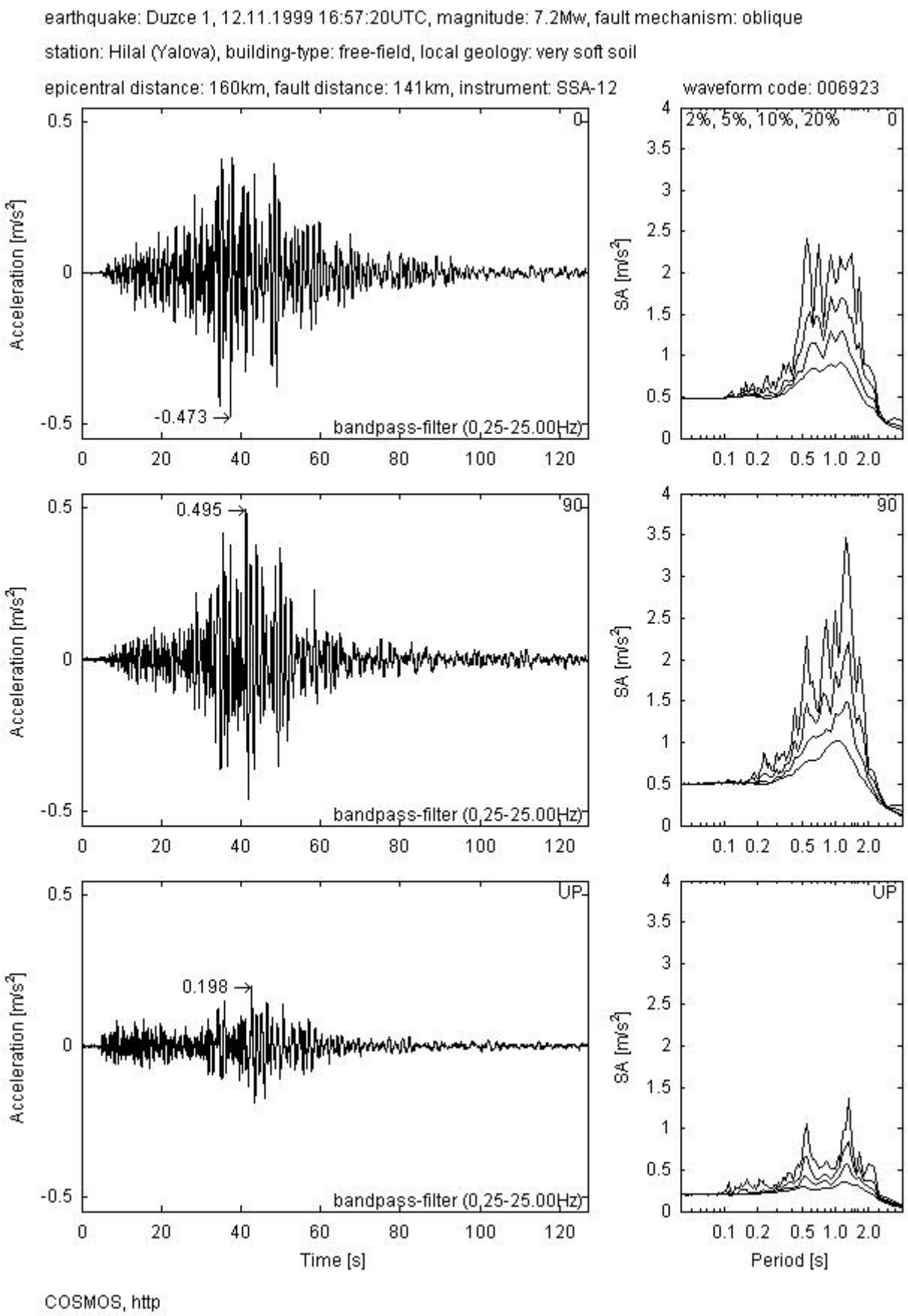

ნახ. 3.11. 1999 წლის 12 ნოემბრის „Duzce1“-ის მიწისძვრის ჩანაწერები და შესაბამისი სპექტრები.

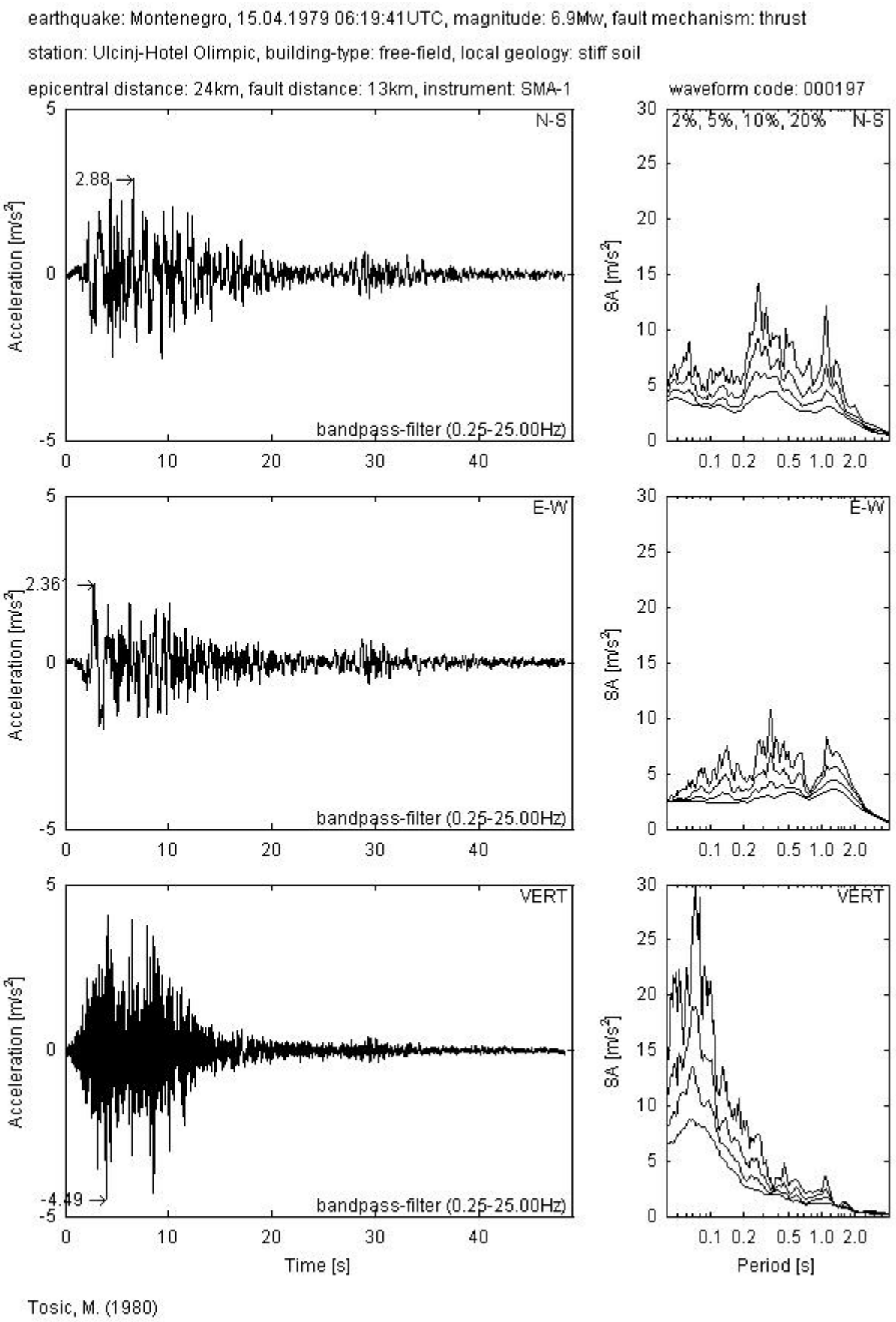

ნახ. 3.12. 1979 წლის 15 აპრილის „Montenegro“-ს მიწისძვრის ჩანაწერები და შესაბამისი სპექტრები.

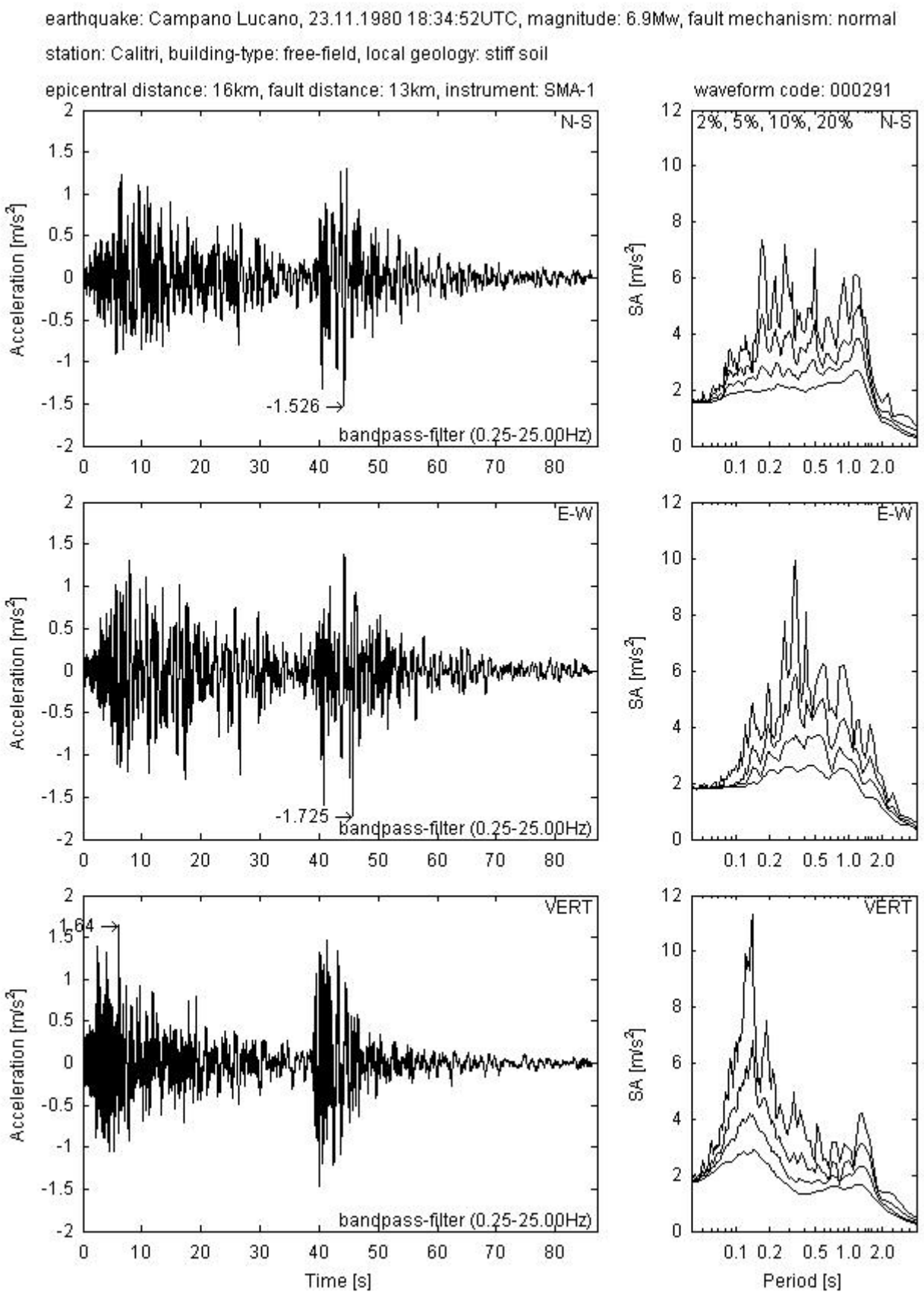

Ambraseys, N., Smit, P., Berardi, R., Rinaldis, D., Cotton, F. and Berge, C. (2000)

ნახ. 3.13. 1980 წლის 23 ნოემბრის „Campano Lucano“-ს მიწისძვრის ჩანაწერები და შესაბამისი სპექტრები.

ა)

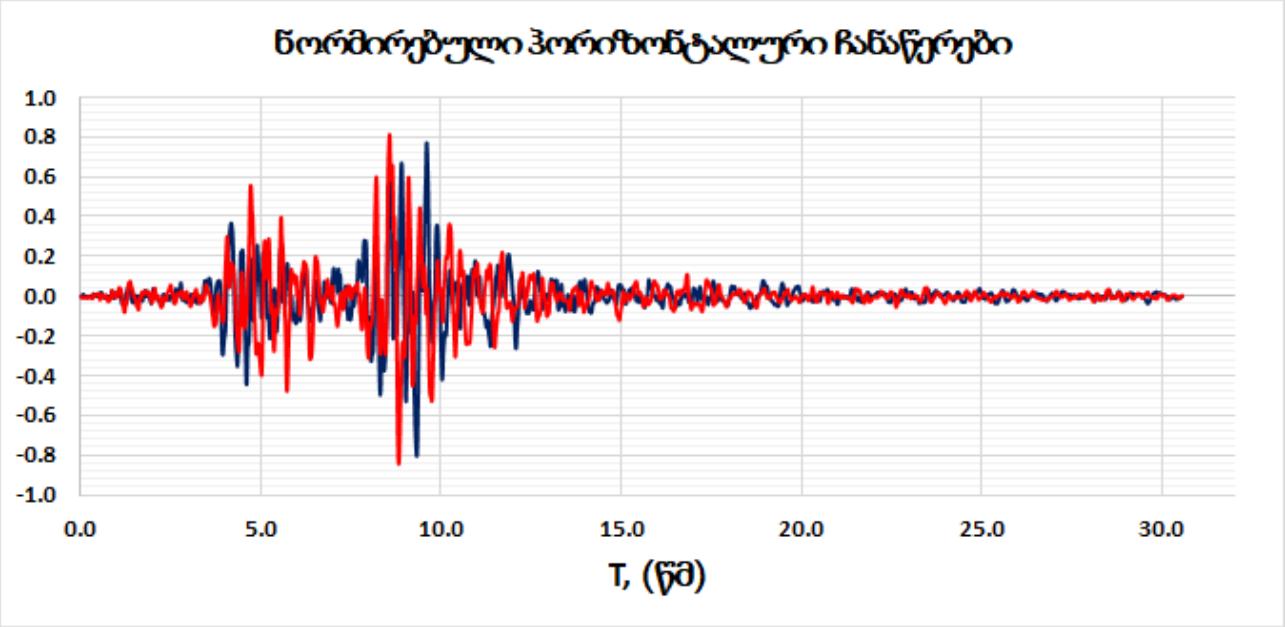

ბ)

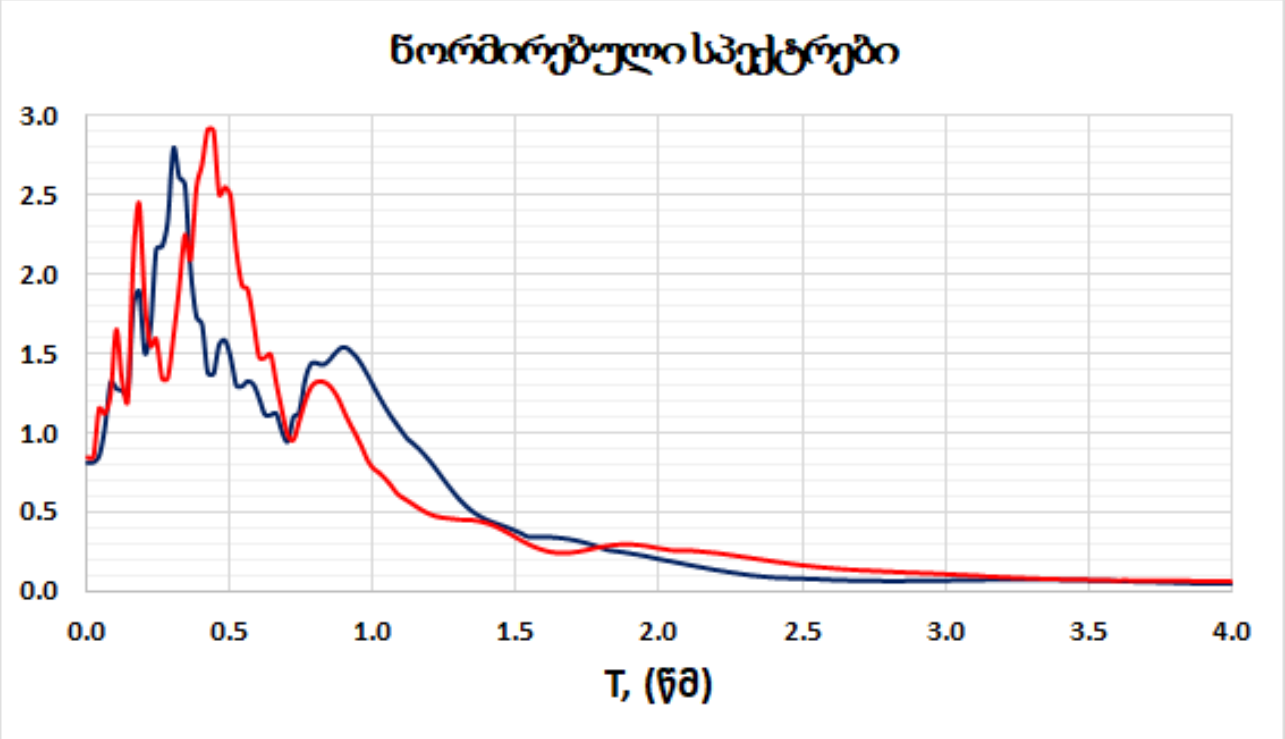

ნახ. 3.14. 1978 წლის 20 ივნისის „Volvi“-ს მიწისძვრის ჩანაწერის:

ა) ნორმირებული ჩანაწერები (X, Y); ბ) ნორმირებული სპექტრები (X, Y).

ა)

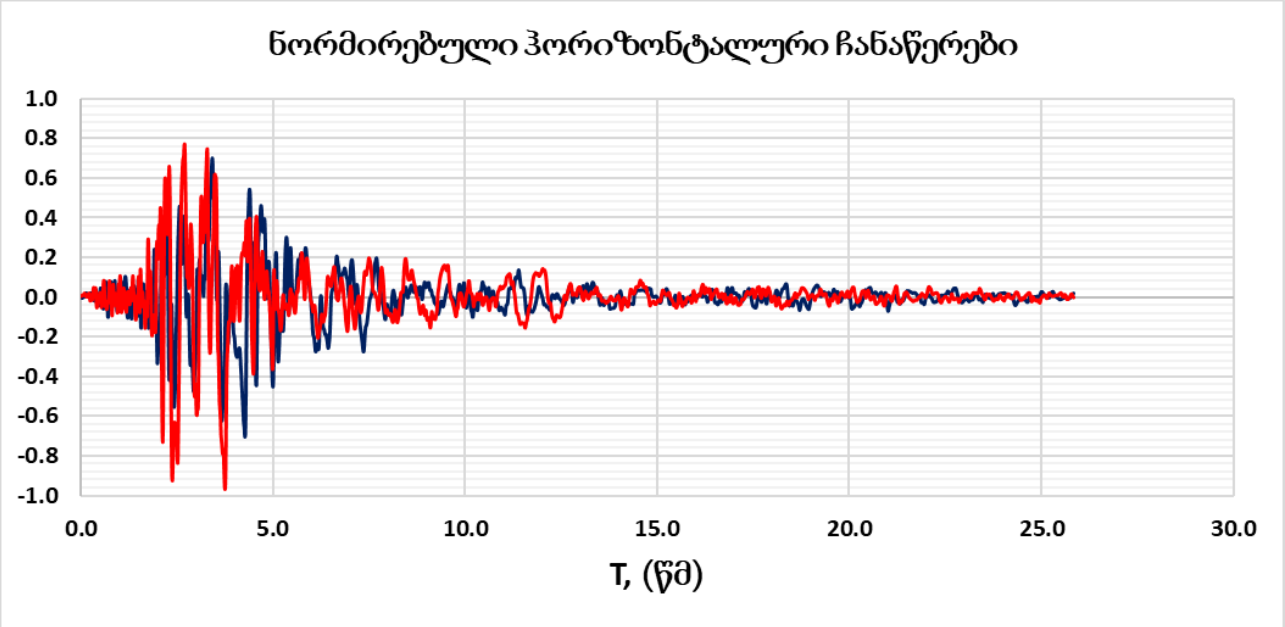

ბ)

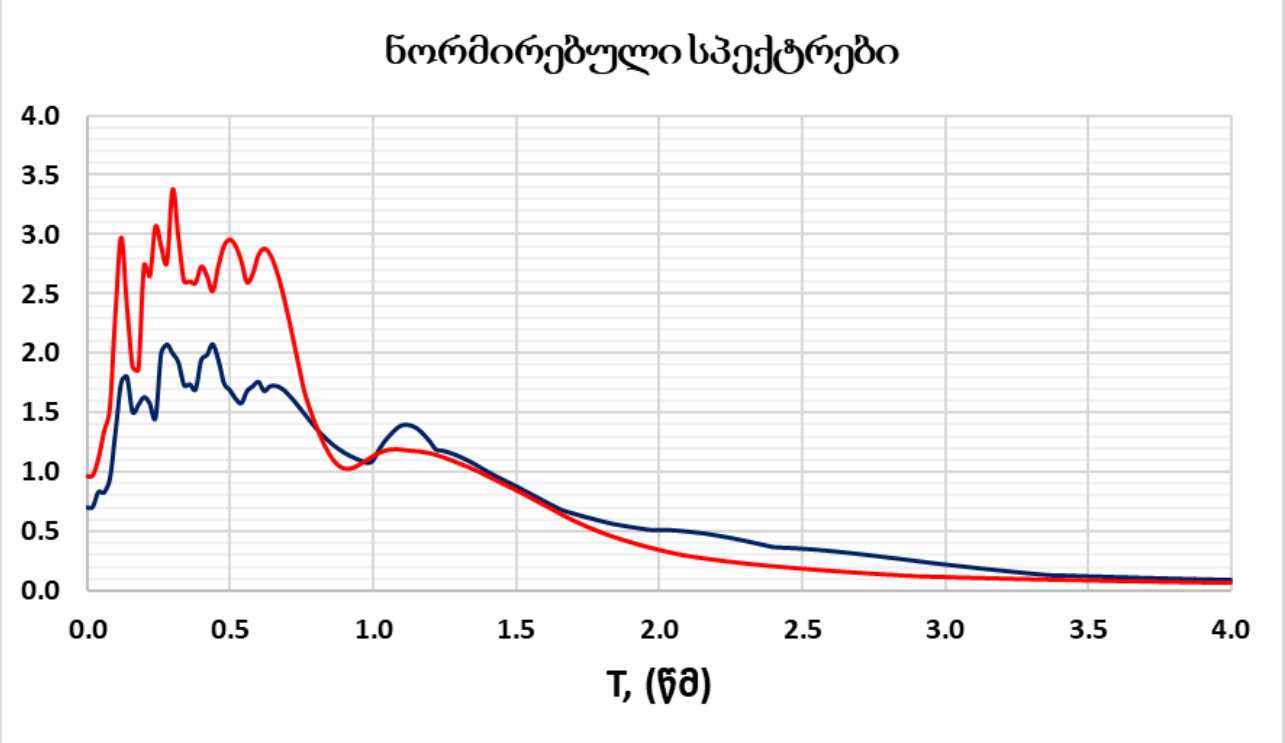

ნახ. 3.15. 1986 წლის 13 სექტემბრის „Kalamata“-ს მიწისძვრის ჩანაწერის:

ა) ნორმირებული ჩანაწერები (X, Y); ბ) ნორმირებული სპექტრები (X, Y).

ა)

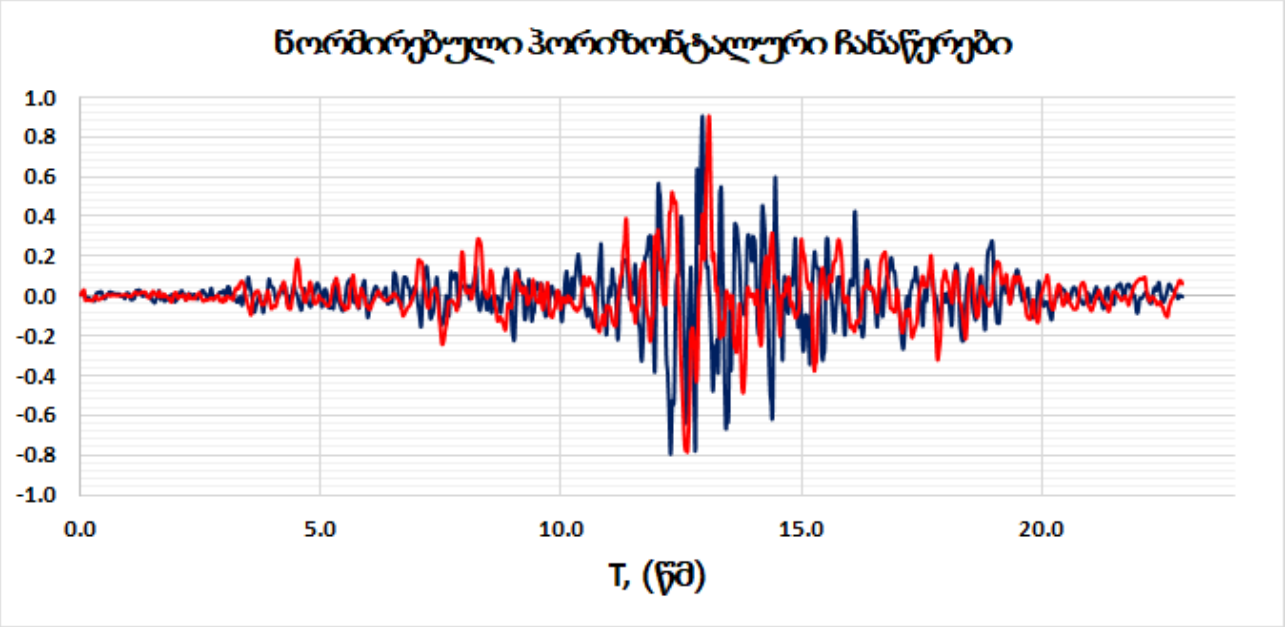

ბ)

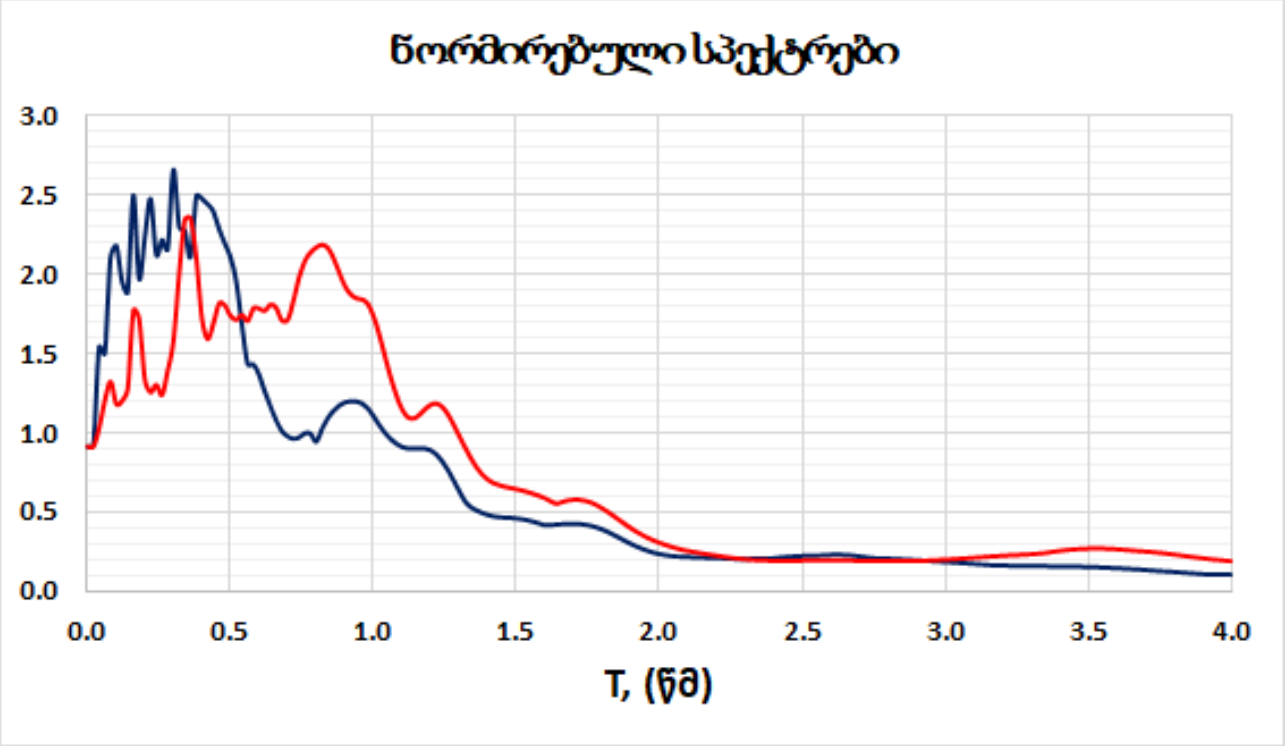

ნახ. 3.16. 1988 წლის 7 დეკემბრის „Spitak“-ის მიწისძვრის ჩანაწერის:

ა) ნორმირებული ჩანაწერები (X, Y); ბ) ნორმირებული სპექტრები (X, Y).

ა)

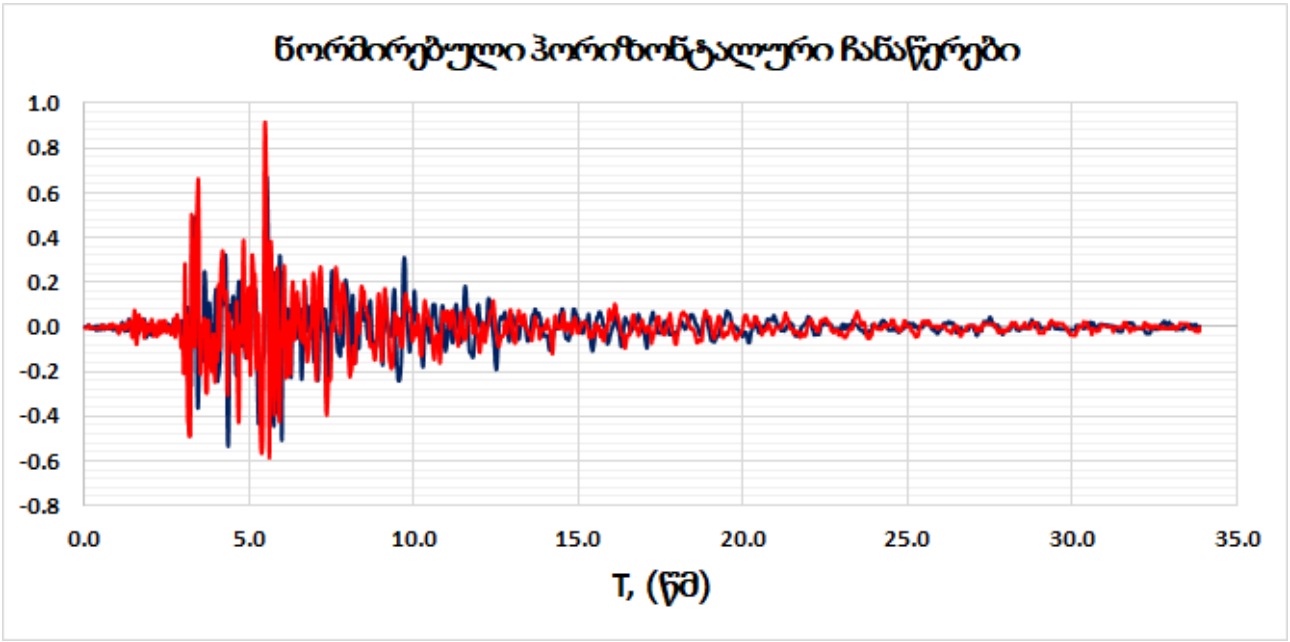

ბ)

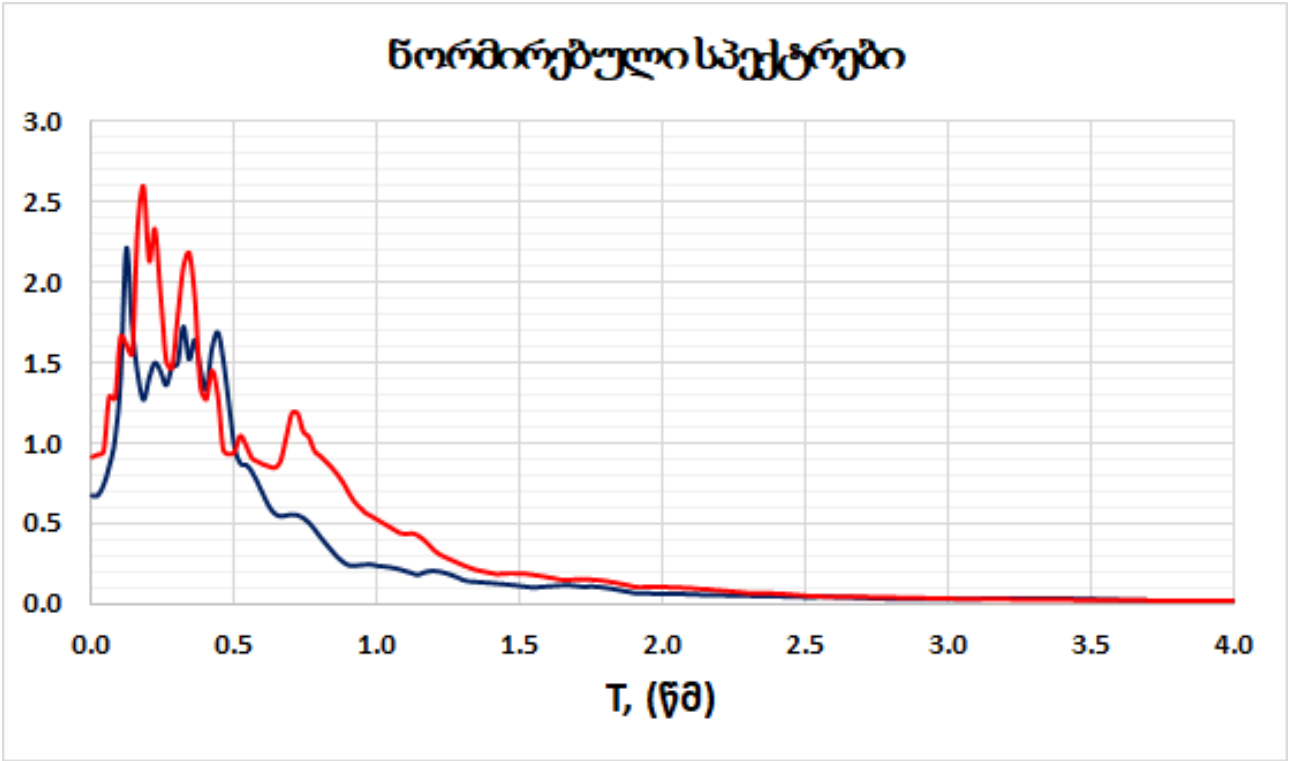

ნახ. 3.17. 1993 წლის 14 ივლისის „Patras“-ის მიწისძვრის აჩქარების ჩანაწერის:

ა) ნორმირებული ჩანაწერები (X, Y); ბ) ნორმირებული სპექტრები (X, Y).

ა)

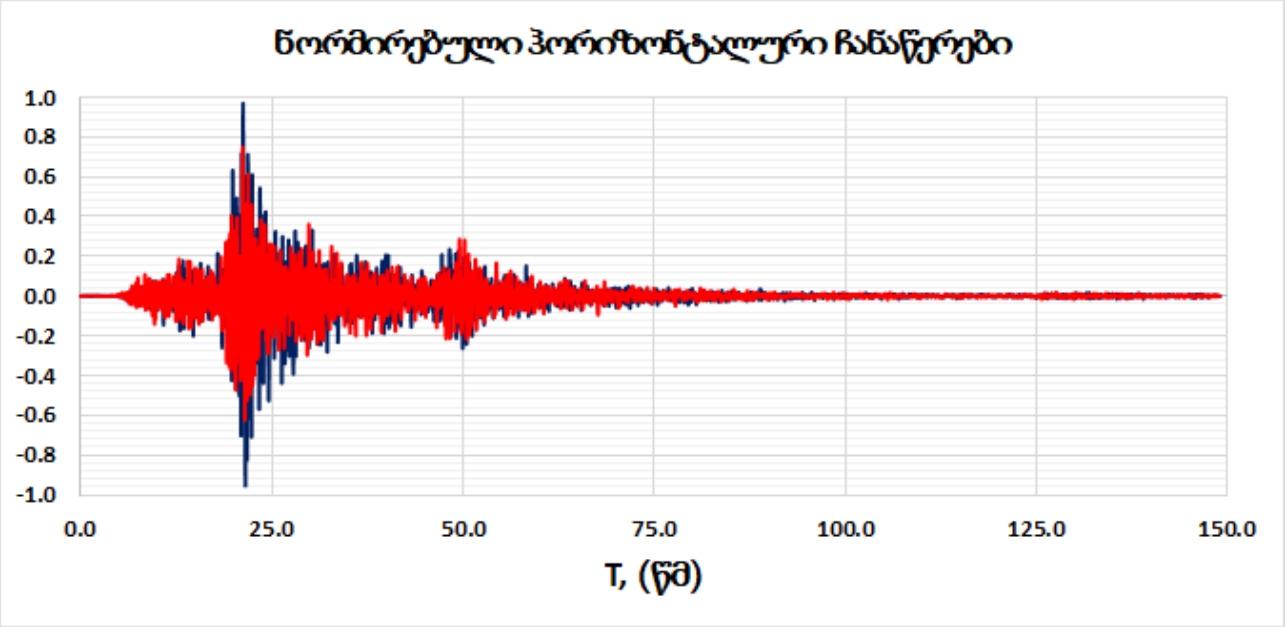

ბ)

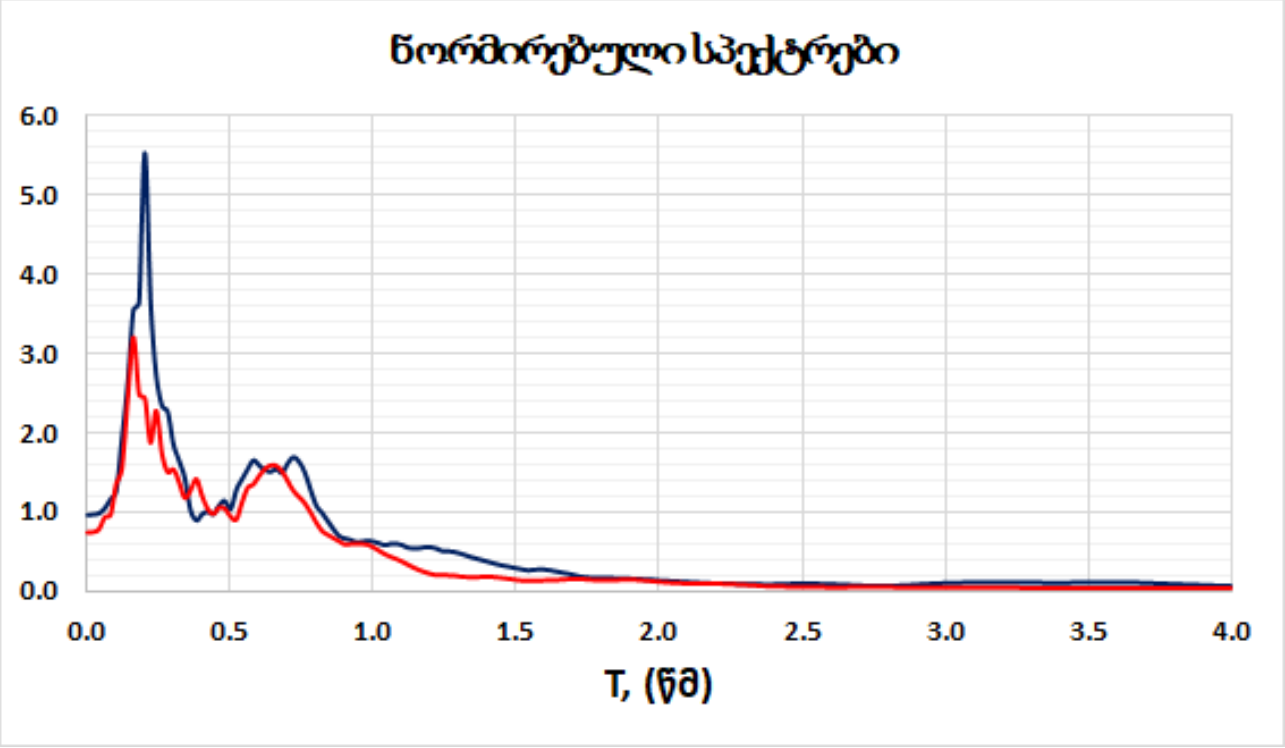

ნახ. 3.18. 1999 წლის 17 აგვისტოს „Izmit“-ის მიწისძვრის ჩანაწერის:

ა) ნორმირებული ჩანაწერები (X, Y); ბ) ნორმირებული სპექტრები (X, Y).

ა)

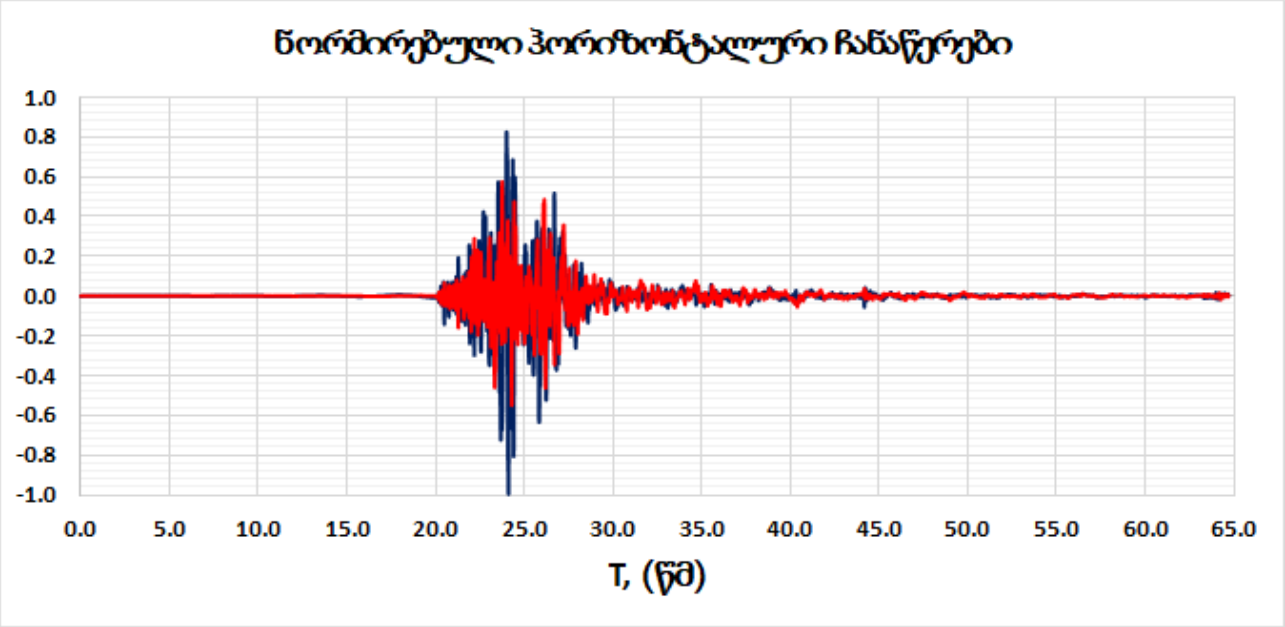

ბ)

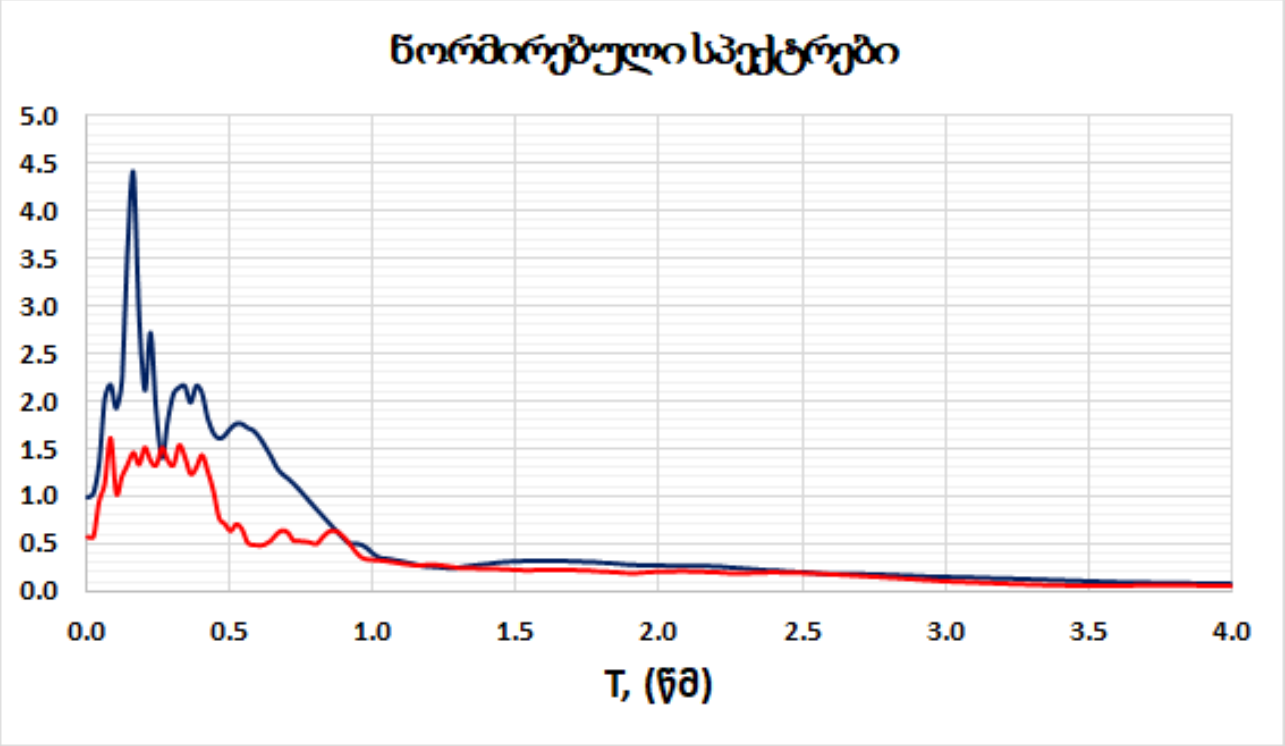

ნახ. 3.19. 2003 წლის 1 მაისის „Bingol“-ის მიწისძვრის ჩანაწერის:

ა) ნორმირებული ჩანაწერები (X, Y); ბ) ნორმირებული სპექტრები (X, Y).

ა)

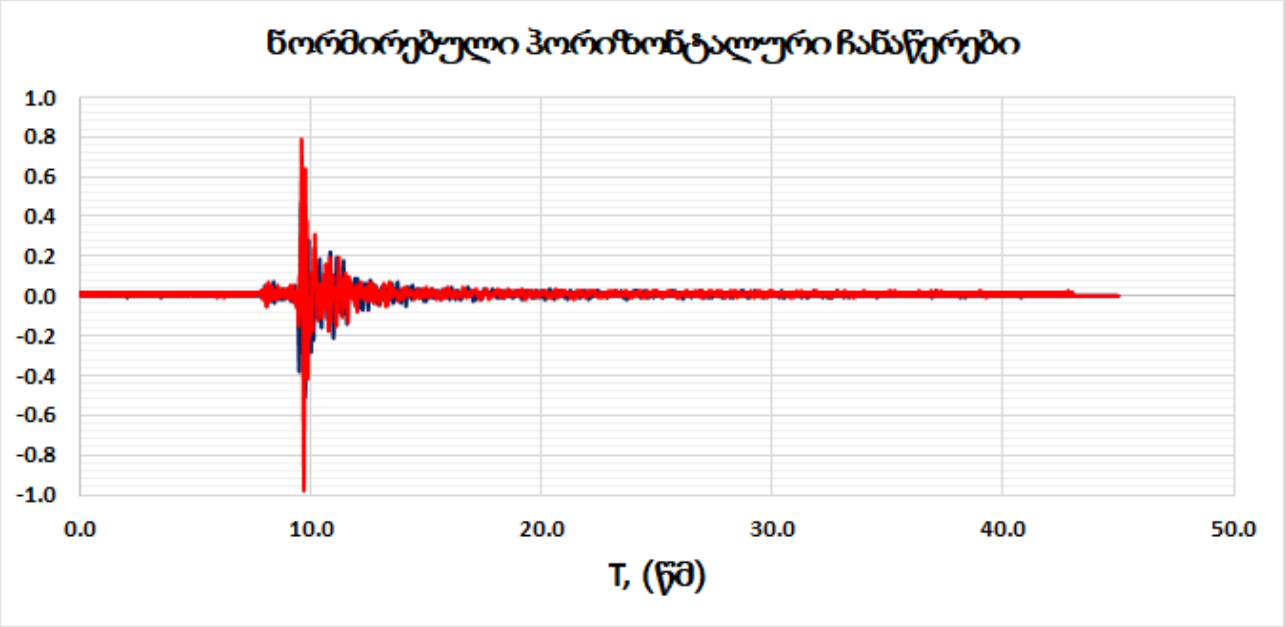

ბ)

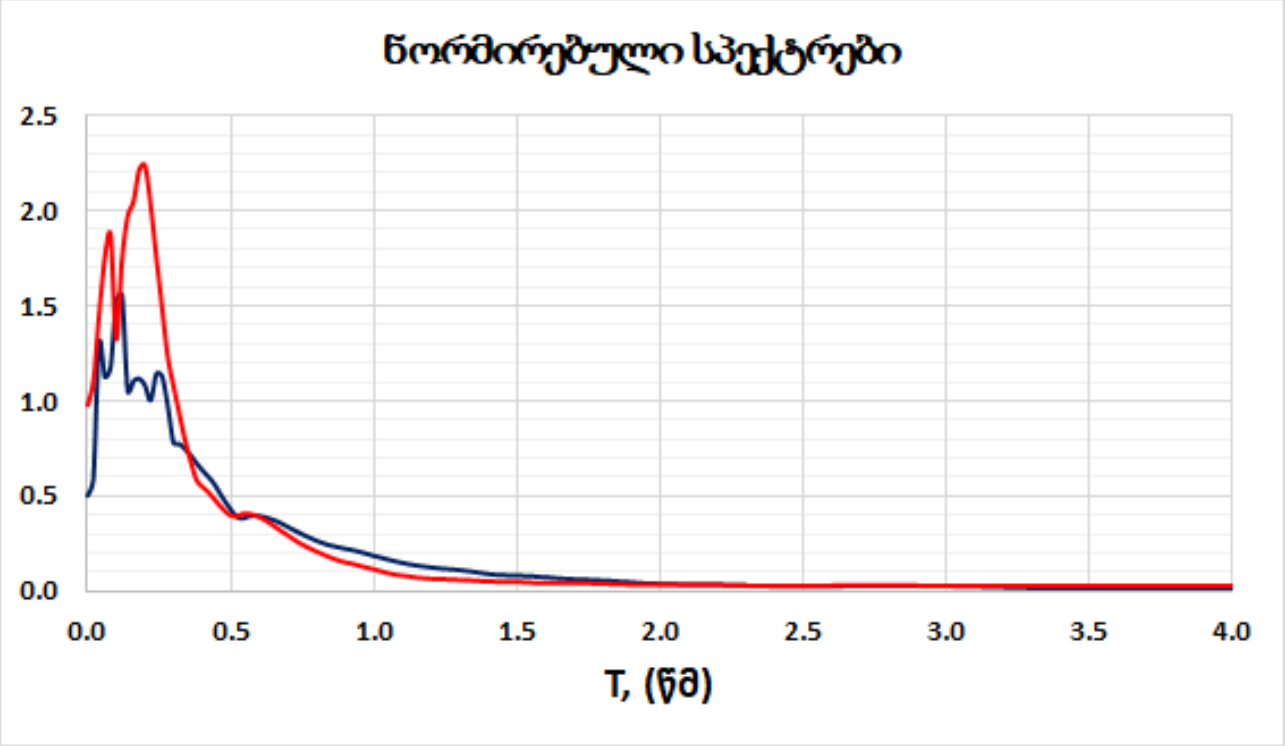

ნახ. 3.20. 2002 წლის 25 აპრილის „Tbilisi“-ს მიწისძვრის ჩანაწერის:

ა) ნორმირებული ჩანაწერები (X, Y); ბ) ნორმირებული სპექტრები (X, Y).

ა)

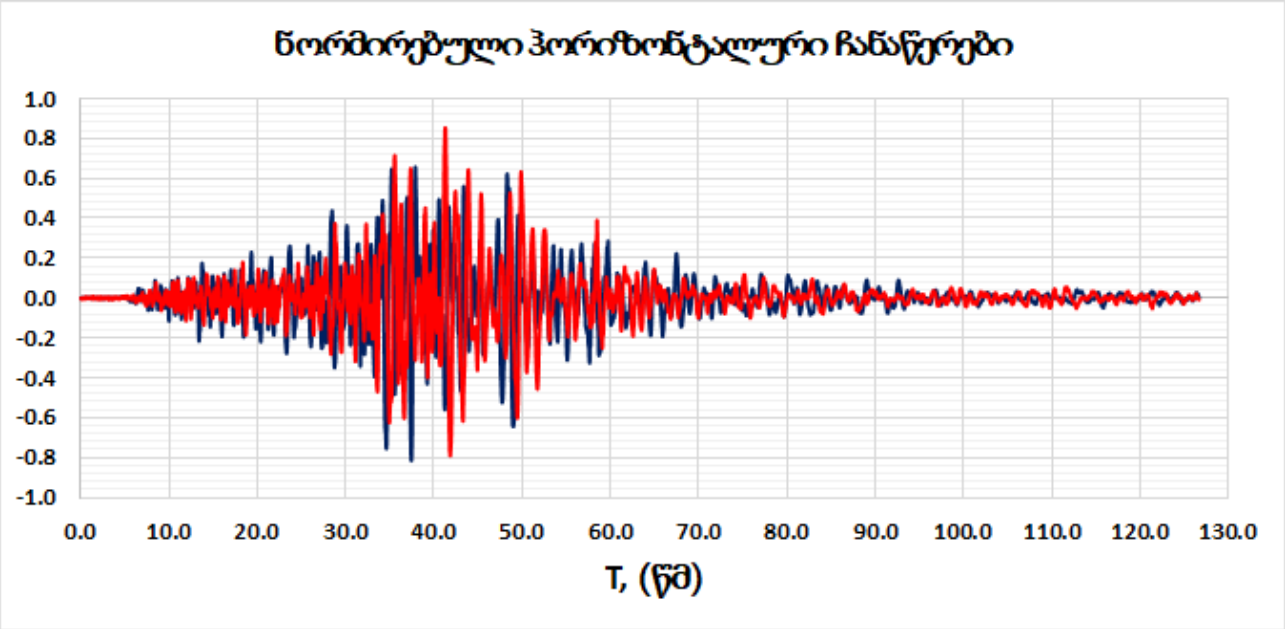

ბ)

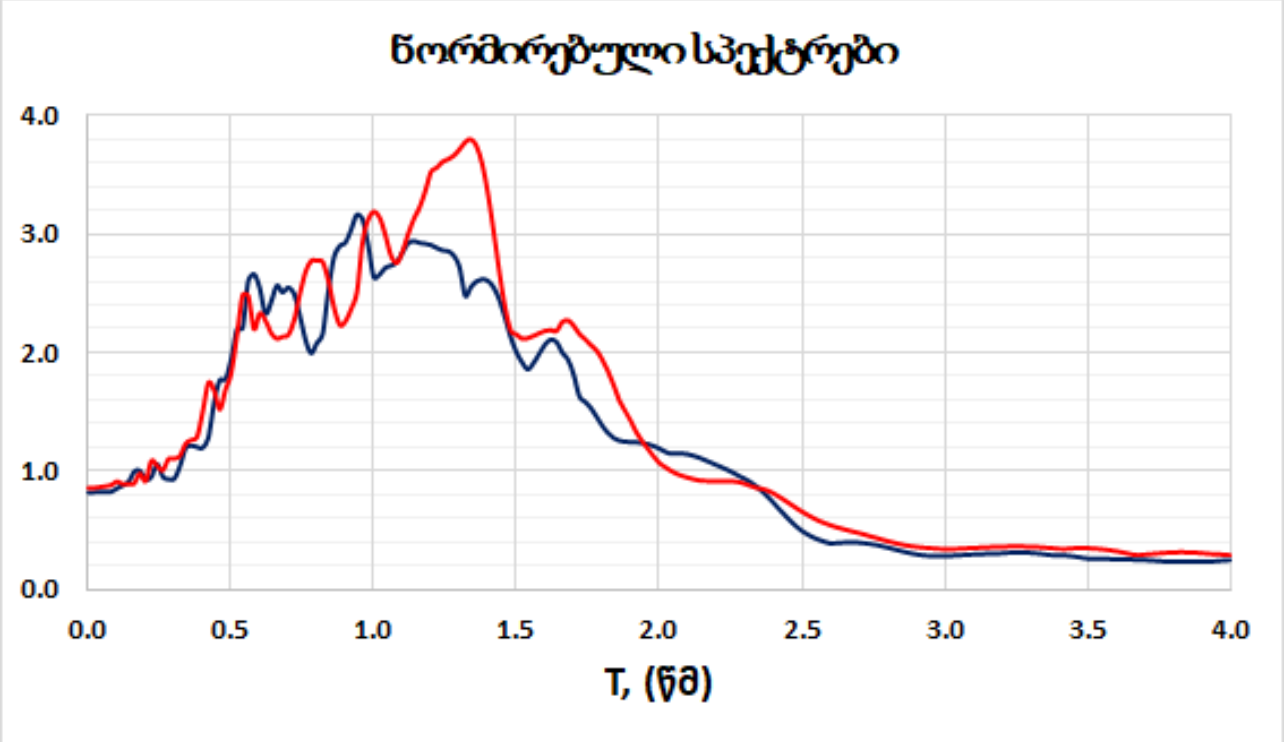

ნახ. 3.21. 1999 წლის 12 ნოემბრის „Duzce1“-ის მიწისძვრის ჩანაწერის:

ა) ნორმირებული ჩანაწერები (X, Y); ბ) ნორმირებული სპექტრები (X, Y).

ა)

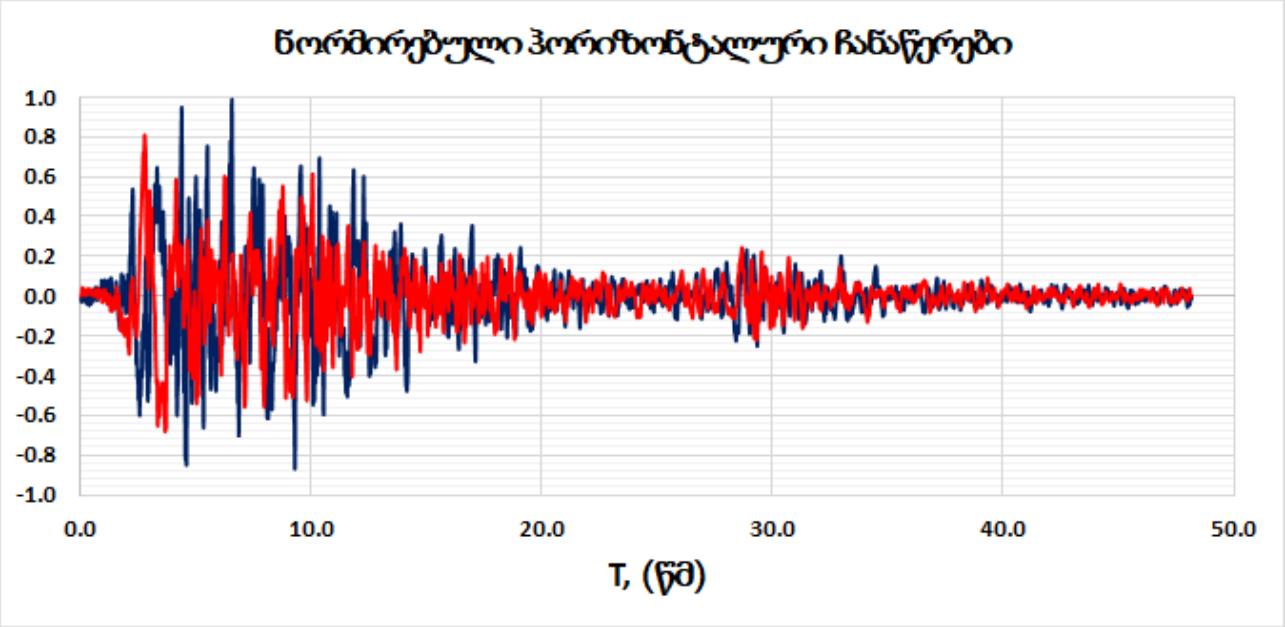

ბ)

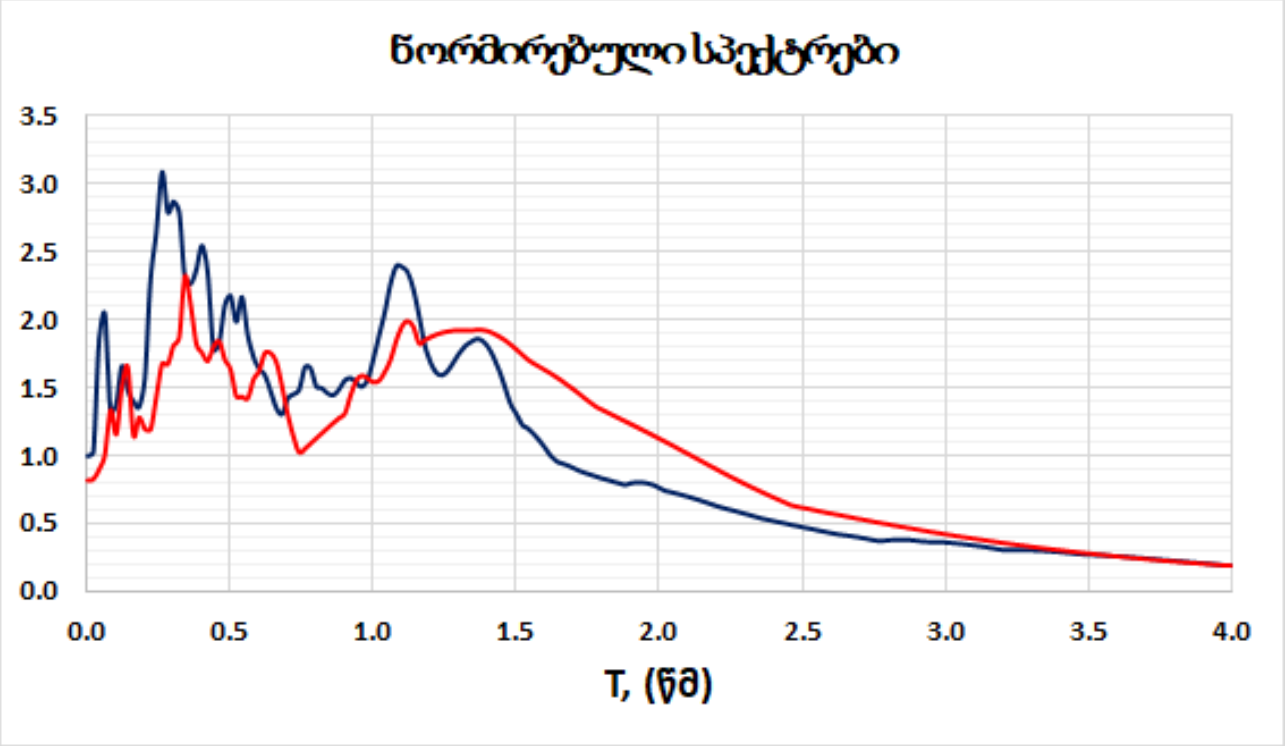

ნახ. 3.22. 1979 წლის 15 აპრილის „Montenegro“-ს მიწისძვრის ჩანაწერის:

ა) ნორმირებული ჩანაწერები (X, Y); ბ) ნორმირებული სპექტრები (X, Y).

ა)

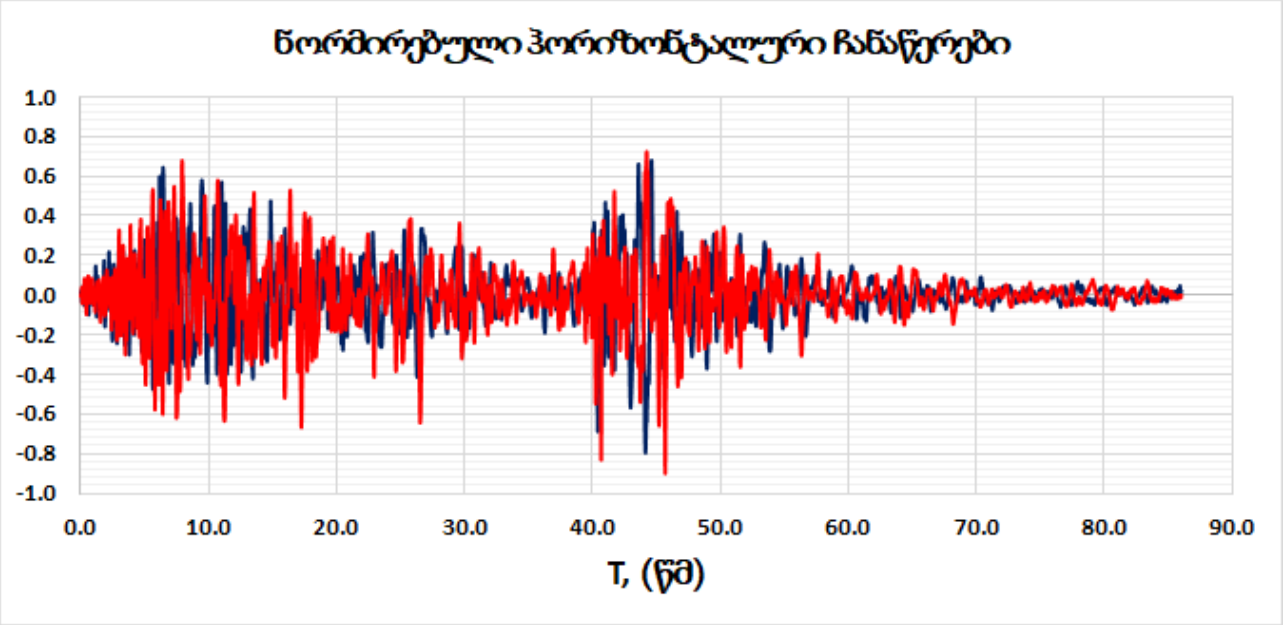

ბ)

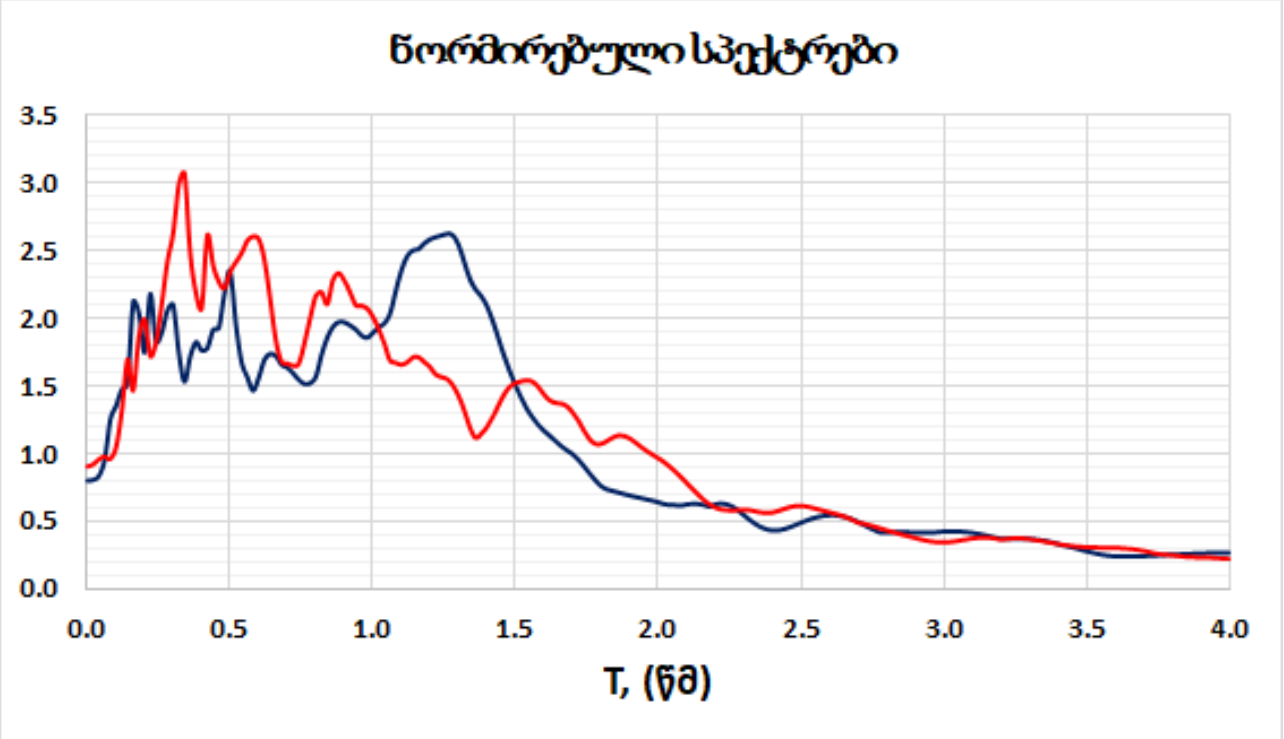

ნახ. 3.23. 1980 წლის 23 ნოემბრის „Campano Lucano“-ს მიწისძვრის ჩანაწერის:

ა) ნორმირებული ჩანაწერები (X, Y); ბ) ნორმირებული სპექტრები (X, Y).

4. დრეკადი და საანგარიშო სპექტრების აგება

სეისმურ რაიონებში შენობა-ნაგებობების დაპროექტებისას ერთერთ უმნიშვნელოვანეს საკითხს წარმოადგენს მათთვის დრეკადი და საანგარიშო სპექტრების აგება. სეისმომედეგობის შეფასება, ხელშეკრულებით გათვალისწინებული დავალების თანახმად, ხორციელდება საქართველოში დღეისათვის მოქმედი ნორმატიული დოკუმენტის პნ 01.01-09-ის მოთხოვნების შესაბამისად სამშენებლო ტერიტორიის ადგილობრივი საინჟინრო სეისმოლოგიური პარამეტრების გათვალისწინებით.

აქსელეროგრამების 5%-იანი რეაქციის სპექტრების კრებული წარმოდგენილია ნახაზ 4.1-ზე. იმავე ნახაზზე შედარების მიზნით მოყვანილია აგრეთვე უკრაინული ДБН В.2.2-24:2009 [4.1], რუსული МГСН 4.19-05 [4.2] და ევროპული EUROCODE-8 [4.3] (q ფაქტორის საშუალო მნიშვნელობისათვის) რეაქციის სპექტრების გრაფიკები, რომლებიც აგებულია მაღლივი შენობების დაპროექტებისა და სეისმომედეგობის მოთხოვნების გათვალისწინებით.

აქსელეროგრამების მომვლები მრუდები სრულად მოიცავს საანგარიშო აქსელერო-გრამებს და კარგად შეესაბამება მეზობელი ქვეყნების მაღლივი შენობების სეისმომედეგი დაპროექტების მოთხოვნებს. ნორმირებული აქსელეროგრამების მომვლები გრაფიკების თეორიული აღწერა მოყვანილია ქვევით:

	26 სართული	35 სართული	
0.0 წმ ≤T_i≤ 0.5 წმ	S_a = 0.370 + 1.480 * T_i	S_a = 0.50 + 2.00 * T_i	
0.5 წმ ≤T_i≤ 2.6 წმ	S_a= 1.110	S_a= 1.50	(4.1)
2.6 წმ ≤ T_i	S_a= 2.886 / T_i	S_a= 3.90 / T_i	

საანგარიშო რეაქციის სპექტრის მისაღებად (4.1) ფორმულაში მოყვანილი სიდიდეები უნდა გამრავლდეს 0.147 g-ზე (1.443 მ/წმ^2) ე.ი. საანგარიშო რეაქციის სპექტრები გამოითვლება ფორმულებით:

	26 სართული	35 სართული	
0.0 წმ ≤T_i≤ 0.5 წმ	S_a = 0.53391+2.13564*T_i	S_a = 0.7215 + 2.8860 * T_i	
0.5 წმ ≤T_i≤ 2.6 წმ	S_a= 1.60173	S_a= 2.1645	(4.2)
2.6 წმ ≤ T_i	S_a= 4.164498 / T_i	S_a= 5.6277 / T_i	

შესაბამისი მრუდები მოყვანილია ნახ. 4.1-4.4-ზე (შესაბამისად g-ს ერთეულებში და მ/წმ^2-ში). საანგარიშო სპექტრების ვერტიკალური მდგენელები მიიღება ჰორიზონტალუ-რის გამრავლებით 0.7 კოეფიციენტზე.

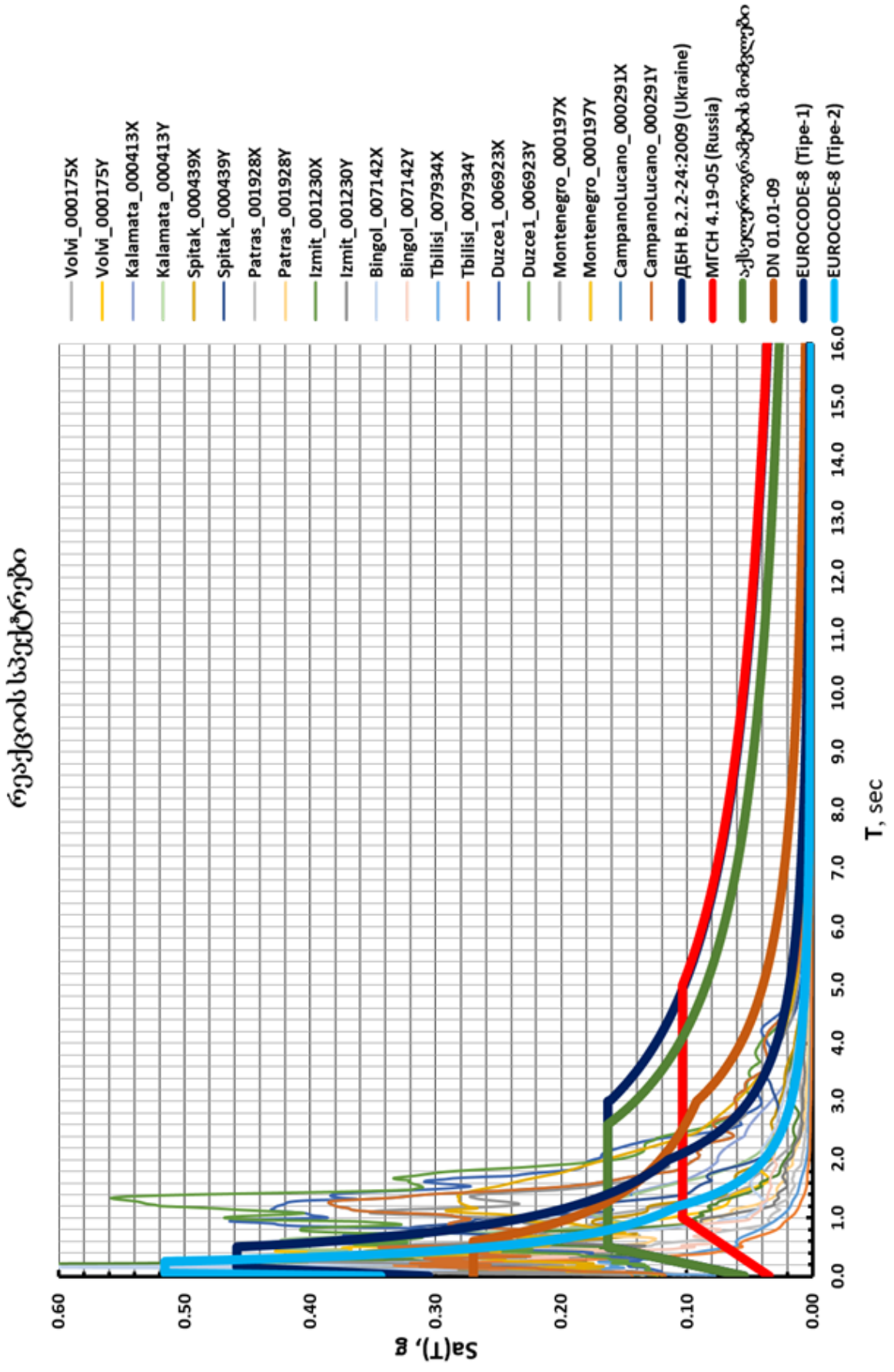

ნახ. 4.1. ნორმირებული 5%-იანი რეაქციის სპექტრების კრებული (26 სართული).

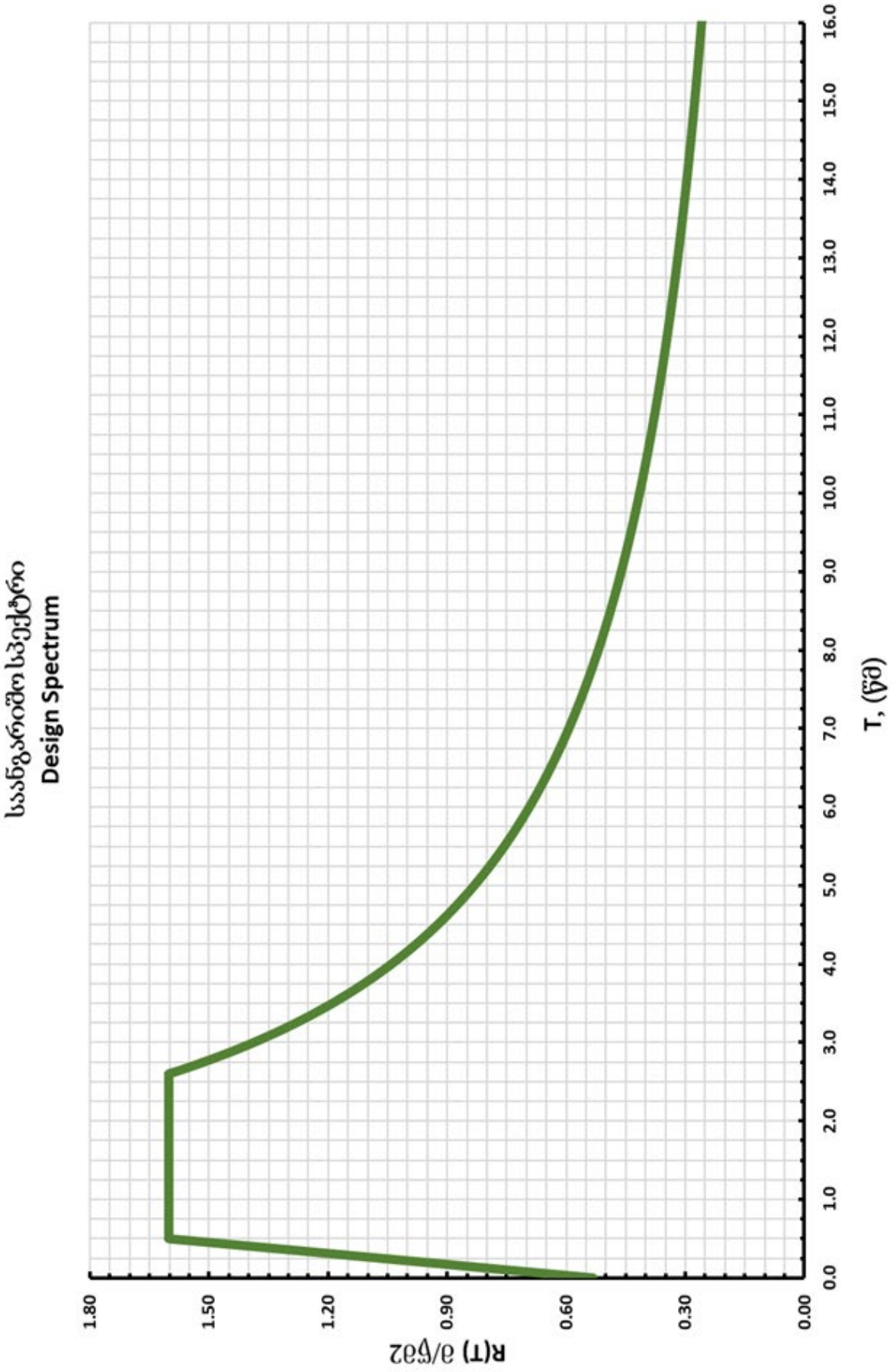

ნახ.4.2. საანგარიშო ჰორიზონტალური რეაქციის სპექტრი (26 სართული).

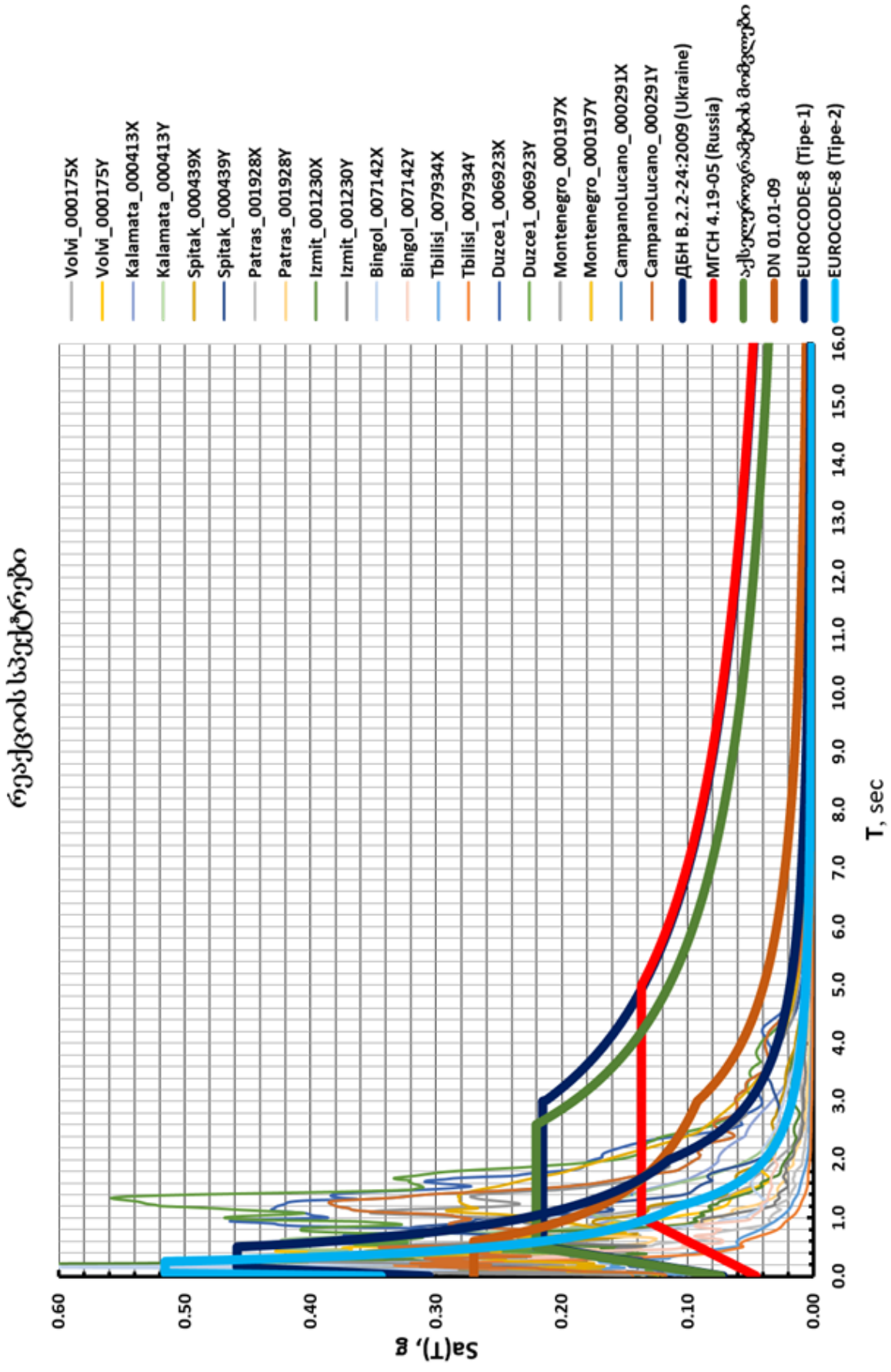

ნახ. 4.3. ნორმირებული 5%-იანი რეაქციის სპექტრების კრებული (35 სართული).

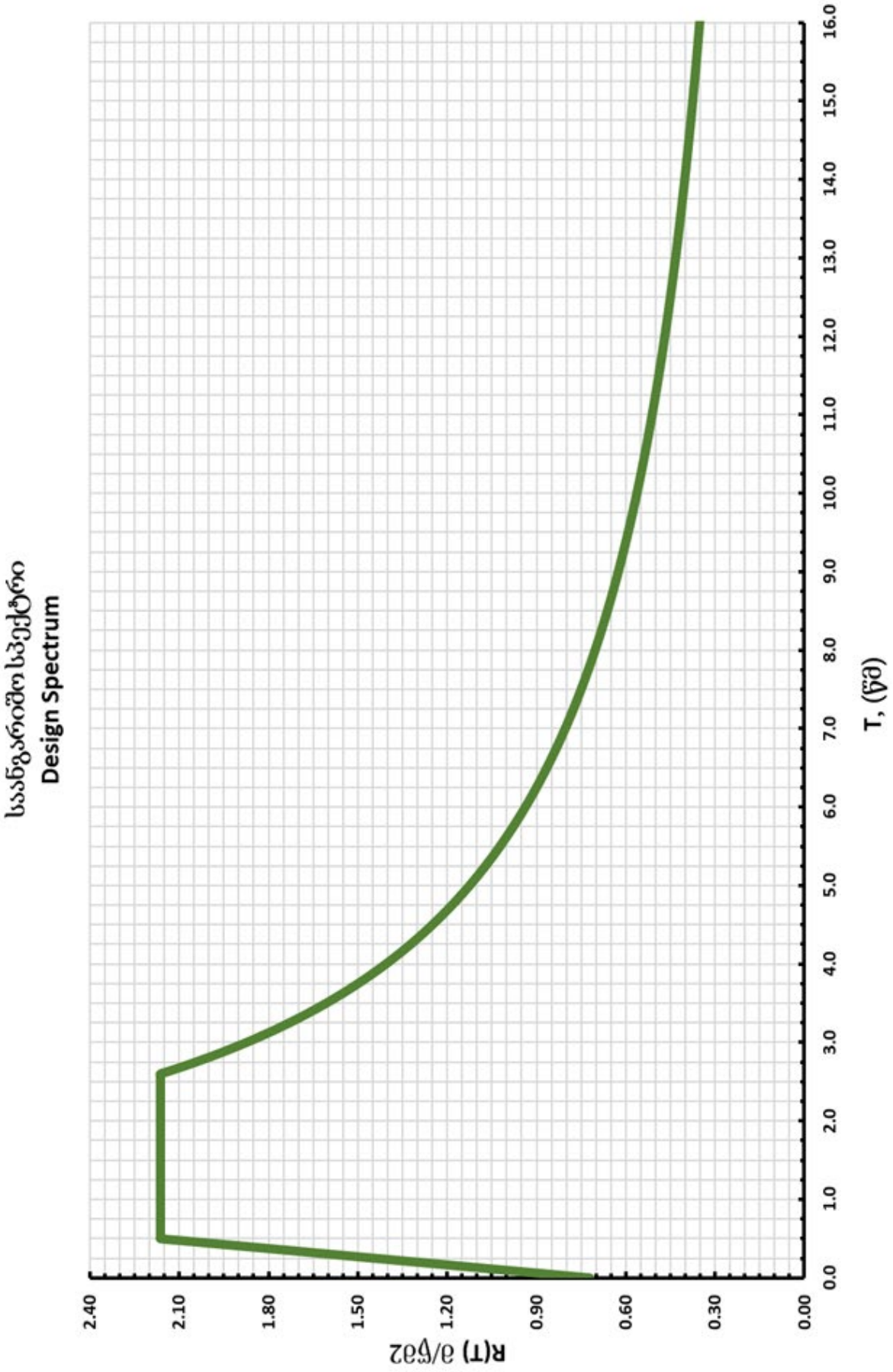

ნახ.4.4. საანგარიშო ჰორიზონტალური რეაქციის სპექტრი (35 სართული).

5. აქსელეროგრამებისა და რეაქციის სპექტრების ციფრული პაკეტის გადაყვანა პროგრამა „Lira SAPR“ ფორმატში

სამშენებლო საანგარიშო პროგრამული კომპლექსი „Lira Windows“ ითვალისწინებს გაანგარიშებას აქსელეროგრამებზე და საანგარიშო რეაქციის სპექტრზე.

აქსელეროგრამების პროგრამაში შესატანად ვსარგებლობთ დატვირთვების მენიუში, დინამიკური დატვირთვების ცხრილში #27 ან #29 ბლოკებით (ნახ. 5.1 ა, ბ). მაშტაბირების კოეფიციენტი აიღება - 0.147 g ≈ 1.443 მ/წმ^2 (დამატებითი კოეფიციენტების შერჩევა დამოკიდებულია ანალიზის ტიპზე).

კოსინუსის მიმართულებების შერჩევა დამოკიდებულია შენობა-გრუნტის მოდალური ანალიზის შედეგებზე და მისი შერჩევა პროექტის კონსტრუქტორების პრეროგატივაა. აქსელეროგრამების დისკრეტიზაციის ბიჯი ყველა ჩანაწერისათვის შეადგენს 0.01 წმ-ს. აქსელეროგრამების ხანგრძლივობა პროგრამა ლირაში შესატანია შემდეგი მნიშვნელობებით: Volvi # 000175 – 30.59 წმ; Kalamata # 000413 – 25.85 წმ; Spitak # 000439 – 22.92 წმ; Patras #001928 – 33.85 წმ; Izmit # 001252 – 149.02 წმ; Bingol # 007142 – 64.71 წმ; Tbilisi #007934 – 43.39 წმ; Duzce1 # 006923 – 126.68 წმ; Montenegro # 000197 – 48.21 წმ; Campano Lucano # 000291 – 86.05 წმ.

აქსელეროგრამების ატვირთვა უნდა მოხდეს შესაბამისი სახელწოდების ფაილების მიხედვით, რომლებიც უნდა განთავსდეს შესაბამის (მაგ. C:\Users\Public\Documents\LIRA SAPR\LIRA SAPR 2013\Data) დირექტორიაში და ფაილის ტიპი უნდა იყოს txt ფორმატში.

საანგარიშო სპექტრის პროგრამაში შესატანად ვსარგებლობთ დატვირთვების მენიუში, დინამიკური დატვირთვების ცხრილში #41 ბლოკით (ნახ. 5.2). მაშტაბირების კოეფიციენტი აიღება 1-ის ტოლი (მ/წმ^2). კოსინუსის მიმართულებების შერჩევა დამოკიდებულია შენობა-გრუნტის მოდალური ანალიზის შედეგებზე და მისი შერჩევა პროექტის კონსტრუქტორების პრეროგატივაა. საანგარიშო სპექტრის ფაილი უნდა განთავსდეს შესაბამის (მაგ. C:\Users\Public\Documents\LIRA SAPR\LIRA SAPR 2013\Data) დირექტორიაში და ფაილის გაფართოება უნდა იყოს txt ფორმატში.

ა)

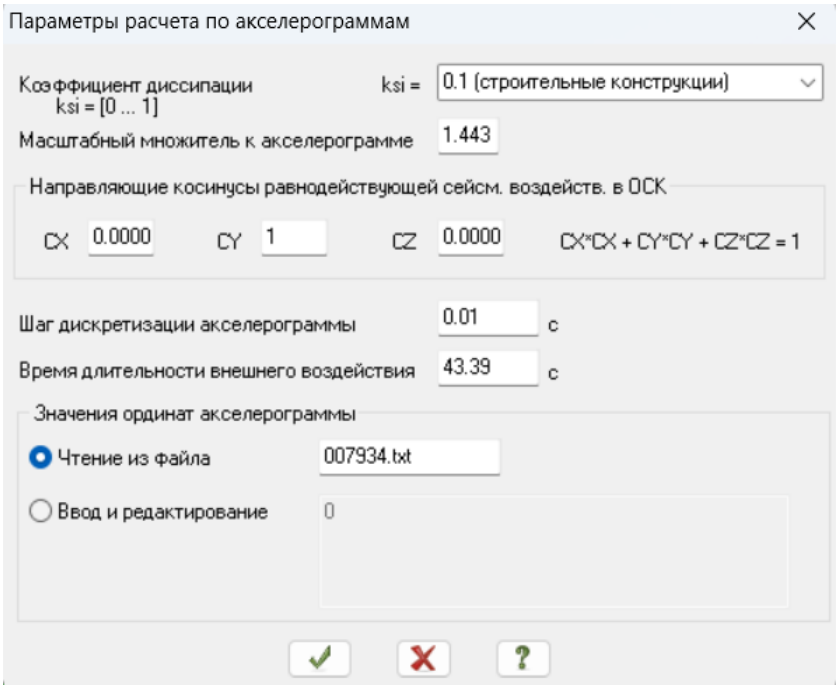

ბ)

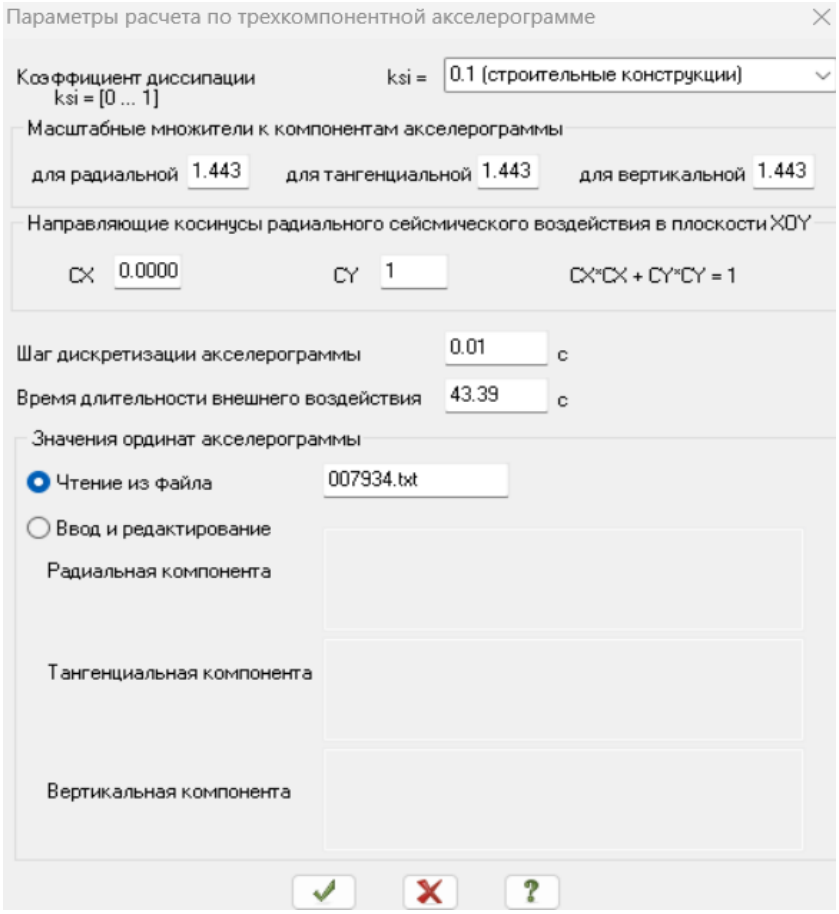

ნახ. 5.1. აქსელეროგრამებზე გაანგარიშებისათვის პროგრამა LIRA SAPR 2013-ში: ა) ბლოკი 27; ბ) ბლოკი 29.

ა)

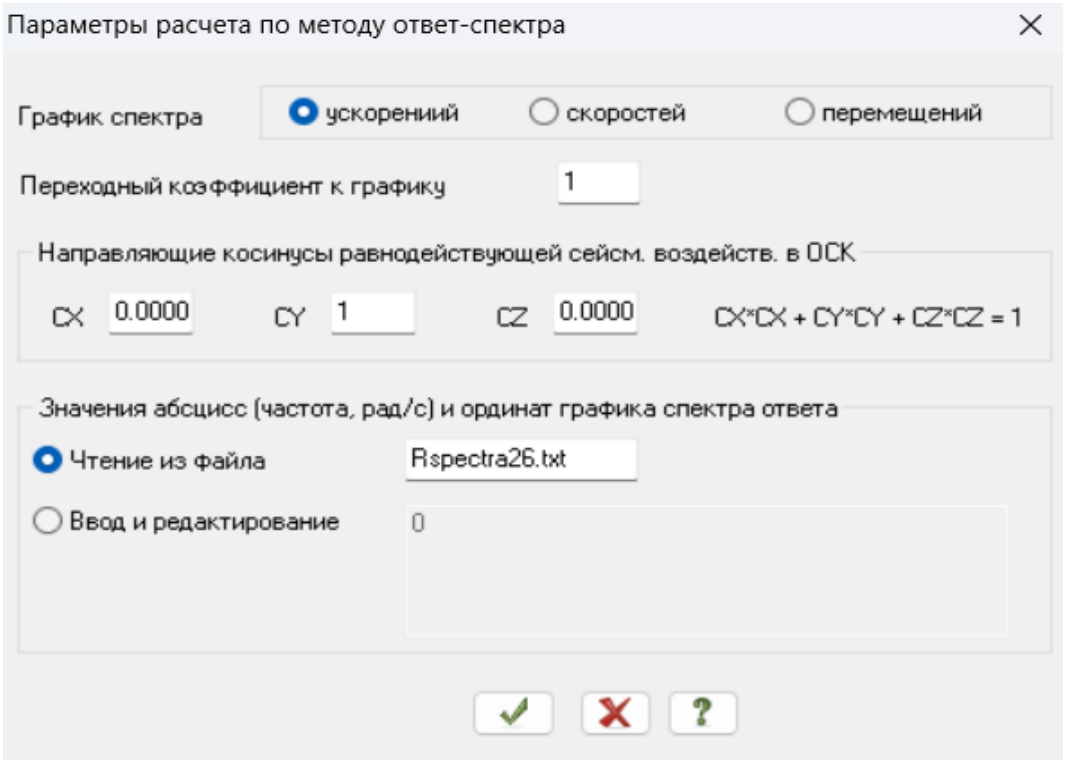

ბ)

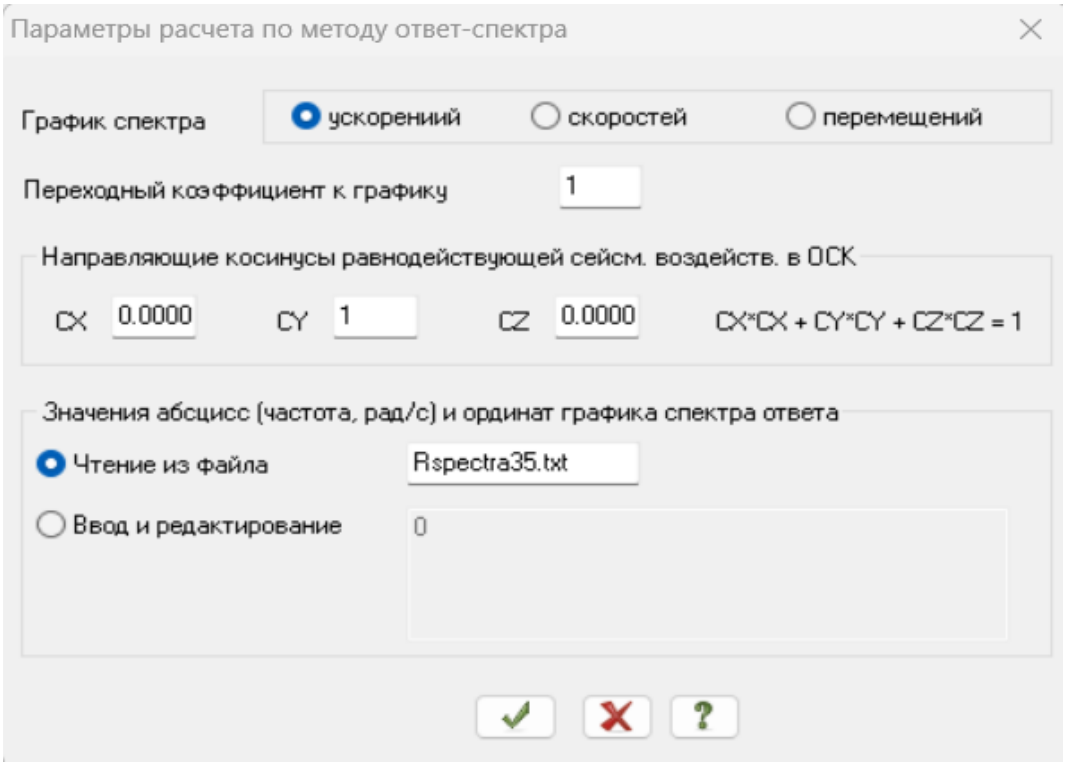

ნახ. 5.2. საანგარიშო რეაქციის სპექტრით გაანგარიშებისათვის პროგრამა LIRA SAPR 2013-ში შესატანი კომპონენტები:

ა) 26 სართული; ბ) 35 სართული.

დასკვნები და რეკომენდაციები

- ექსპერიმენტული კვლევებით მიღებულია ფუძე-გრუნტების სეისმური პროფილები და ძირითადი სიჩქარული მახასიათებლები, რომლებიც მოყვანილია სურ. 1.2 – 1.5-ზე და ცხრილ 1.2 – 1.5-ში.

- სამშენებლო უბნისათვის განივი ტალღების სიჩქარეების გასაშუალოებული მნიშვნელობა ზედა 30 მ ფენში (V_{S30}) მიღებული იქნა 431 მ/წმ (ყველაზე არახელსაყრელი 5 მეტრიანი ფენისათვის შეადგინა 391 მ/წმ). აღნიშნული მნიშვნელობა საქართველოში მოქმედი ნორმების მიხედვით შეესაბამება გრუნტის II კატეგორიას, ხოლო საერთაშორისო ნორმების მიხედვით განისაზღვრა შემდეგნაირად: EUROCODE 8 - B ტიპი, IBC 2006 და ASCE 7 – C კლასი. დეტალურად სიჩქარეების მნიშვნელობები და შესაბამისი კატეგორიები (ტიპები, კლასები) თითოეული პროფილის უბანზე მოცემულია ცხრილ 1.6–ში.

- აკუსტიკური სიხისტეების მეთოდით სამშენებლო ტერიტორიაზე ანგარიშით მიღებული ბალიანობის ნაზრდმა შეადგინა: ეტალონური ბალიანობა 7-ისათვის $\Delta I = 0.705819 \pm 0.008612$ (+ 1 ბალი), ხოლო ეტალონური ბალიანობა 8-ისათვის $\Delta I = -0.216237 \pm 0.008612$ (- 0 ბალი), ესეიგი დაზუსტებული ბალიანობის მნიშვნელობა და შესაბამისად საანგარიშო სეისმურობა სამშენებლო მოედნისათვის შეადგენს **I = 8** ბალს.

- განსახილველ უბანზე საანგარიშო ჰორიზონტალური აჩქარების დაზუსტებული მნიშვნელობა შეადგენს 0.147 g -ს (1.443 მ/წმ^2). შენობების სეისმომედეგობაზე ევროკოდებით ან ამერიკული კოდებით ანალიზის შემთხვევაში პიკური ჰორიზონტალური აჩქარების რეკომენდებული მნიშვნელობა, სეისმური საშიშროების გადაჭარბების 2 %-იანი ალბათობისათვის 50 წ მოლოდინის დროისთვის და 2475 წ. განმეორებადობის პერიოდისთვის, შეადგენს 0.744 g-ს.

- შერჩეულ იქნა შემდეგი სამკომპონენტიანი აქსელეროგრამები:
  1. 1978 წლის 20 ივნისის „Volvi“-ს მიწისძვრის სამკომპონენტიანი ჩანაწერი;
  2. 1986 წლის 15 სექტემბერი „Kalamata“-ს მიწისძვრის სამკომპონენტიანი ჩანაწერი;

3. 1988 წლის 7 დეკემბრის „Spitak“-ის მიწისძვრის სამკომპონენტიანი ჩანაწერი;
4. 1993 წლის 14 ივლისის „Patras“-ის მიწისძვრის სამკომპონენტიანი ჩანაწერი;
5. 1999 წლის 17 აგვისტოს „Izmit“-ის მიწისძვრის სამკომპონენტიანი ჩანაწერი;
6. 2003 წლის 1 მაისის „Bingol“-ის მიწისძვრის სამკომპონენტიანი ჩანაწერი;
7. 2002 წლის 25 აპრილის „Tbilisi“-ს მიწისძვრის სამკომპონენტიანი ჩანაწერი;
8. 1999 წლის 12 ნოემბრის „Duzce1“-ის მიწისძვრის სამკომპონენტიანი ჩანაწერი;
9. 1979 წლის 15 აპრილის „Montenegro“-ს მიწისძვრის სამკომპონენტიანი ჩანაწერი;
10. 1980 წლის 23 ნოემბრის „CampanoLucano“-ს მიწისძვრის სამკომპონენტიანი ჩანაწერი.

- ყველა ორიგინალი აქსელეროგრამა ნორმირებულია და საანგარიშო სპექტრალურ მრუდებთან ერთად ციფრული სახით წამოდგენილია ელექტრონული ვერსიით. 26 და 35 სართულიანი შენობები უნდა დაპროექტდეს შესაბამისად 1-7 და 1-10 აქსელეროგრამებზე.

- შენობების გაანგარიშების დროს, ნორმირებული აქსელეროგრამები უნდა გამრავლდეს საანგარიშო აჩქარების მნიშვნელობაზე, რომელიც შეადგენს 0.147 g ≈ 1.443 მ/წმ^2 (დამატებითი კოეფიციენტების შერჩევა დამოკიდებულია ანალიზის ტიპზე).

- აქსელეროგრამების ხანგრძლივობა პროგრამა ლირაში შესატანია შემდეგი მნიშვნელობებით: Volvi # 000175 – 30.59 წმ; Kalamata # 000413 – 25.85 წმ; Spitak # 000439 – 22.92 წმ; Patras #001928 – 33.85 წმ; Izmit # 001252 – 149.02 წმ; Bingol # 007142 – 64.71 წმ; Tbilisi #007934 – 43.39 წმ; Duzce1 # 006923 – 126.68 წმ; Montenegro # 000197 – 48.21 წმ; Campano Lucano # 000291 – 86.05 წმ.

- საანგარიშო ჰორიზონტალური რეაქციის სპექტრები წარმოდგენილია ნახ. 4.2 და 4.4-ზე და გამოითვლება 4.1-4.2 ფორმულებით, ხოლო სპექტრების ვერტიკალური მდგენელები მიიღება ჰორიზონტალური სპექტრების გამრავლებით 0.7 კოეფიციენტზე.

- შენობების გაანგარიშების დროს, რეაქციის სპექტრების გადამყვანი კოეფიციენტი ჰორიზონტალური მდგენელისათვის შეადგენს 1.0-ს, ხოლო ვერტიკალური მდგენელისათვის - 0.7-ს.

ლიტერატურა

თავი 1

1.1. N.B.Dortman, Physical properties of rocks and minerals, 1984.

1.2. Н.Н. Горяинов, Сейсмические методы в инжинерной геологии. «Недра», 1979, 150с.

1.3. Y. Kobayashi, M.Horike, Analysis of seismic exploration data using ray method, J. Phys. Earth 35, 1987, p.127-141.

1.4. A.K. Majan, S.Slob, R.Ranjan, R.Sporry, P.K.Champati ray, C.J. van Westen, Seismic micro-zonation of Dehran City using geophysical and geotechnical characteristics in the upper 30 m.

1.5. S. Laster, M. Backus, R. Schell, Analog model studies of the simple refraction problem. “Seismic refraction prospecting”. Tilsa, 1967, p.15-66.

1.6. В.Н. Никитин, Основы инженерной сейсмики. МГУ, 1981, 175с.

1.7. T. Media, Hammer refraction seismic in engineering geophysics, “Geophysics”, v.34, № 3, 1969, p.383-395.

1.8. A.I.Savich, B.D.Kuiyndjich, Complex-ingineering research in building hydraulic facilities, 1990.

1.9. R.Sheriff, L.Geldart, Exploration Seismology, Mir, Moscow, v.1 and 2, 1987, 900p.

1.10. Earthquake motion and ground conditions, The Archtectural Institute of Japan (AIJ), 1993, 595p.

1.11. International Building code, International code council, INC, USA, 2006. 680 p.

1.12. Mohamed, A. M. E., Abu El-Ata, A. S. A., Abdel Azim, F., Taha, M. A. Site-specific shear wave velocity investigation for geotechnical engineering applications using seismic refraction and 2D Multi-channel Analysis of Surface Waves. NRIAG Journal of Astronomy and Geophysics, 2013: 2, 88-101.

1.13. Gercek, H. (January 2007). "Poisson's ratio values for rocks". International Journal of Rock Mechanics and Mining Sciences. 44(1): 1–13.

1.14. Gorodtsov, V.A.; Lisovenko, D.S. (2019). "Extreme values of Young's modulus and Poisson's ratio of hexagonal crystals". Mechanics of Materials. 134: 1–8.

თავი 2

2.1 შ.პ.ს. „არქსტუდიო“-ს მიერ 2025 წლის მაისში ჩატარებული საინჟინრო გეოლოგიური კვლევები: „ქ.თბილისი, დავით აღმაშენებელის ხეივანი #200, შ.პ.ს. „ქეფითალ სითი გრუფ ინვესთ“-ის კუთვნილ მიწის ნაკვეთის სექტორი A (საკ.კოდი 01.10.06.005.014), საინჟინრო-გეოლოგიური პირობების დასკვნა“, თბილისი 2025 წწ.

2.2 კირიაკ ზავრიევის სამშენებლო მექანიკის და სეისმომედეგობის ინსტიტუტის მიერ 1983-1984 წლებში შედგენილი სამეცნიერო-ტექნიკური ანგარიში თემაზე: „ქ.თბილისის ტერიტორიის სეისმური მიკროდარაიონება“.

2.3 РСМ-73. Рекомендации по сейсмическому микрорайонированию. ИФЗ АН СССР, 1974.

2.4 РСН 60-86. Инжинерные изыскания для строительства. Сейсмическое микрорайонирование. Нормы производства работ. 1986.

2.5 РСН 65-86. Инжинерные изыскания для строительства. Сейсмическое микрорайонирование. Технические требования к производству работ. 1987.

2.6 ЗБ 01.01-09 „სეისმომედეგი მშენებლობა“.

2.7 EN 1998-5. 2004. Eurocode 8: Design of structures for earthquake resistance – Part 5: Foundations, retaining structures and geotechnical aspects.

თავი 3

3.1 РБ - 006 – 98. ОПРЕДЕЛЕНИЕ ИСХОДНЫХ СЕЙСМИЧЕСКИХ КОЛЕБАНИЙ ГРУНТА ДЛЯ ПРОЕКТНЫХ ОСНОВ.

3.2 Руководство по сбору, обработке и использованию инженерно-сейсмометрической информации. ЦНИИСК им. В.А. Кучеренко – 1980.

თავი 4

4.1 ДБН В.2.2-24:2009. ПРОЕКТУВАННЯ ВИСОТНИХ ЖИТЛОВИХ І ГРОМАДСЬКИХ БУДИНКІВ. Київ, Мінрегіонбуд України, 2009.

4.2 МГСН 4.19-05. МНОГОФУНКЦИОНАЛЬНЫЕ ВЫСОТНЫЕ ЗДАНИЯ И КОМПЛЕКСЫ (приложения) ТОМ II. Москва, 2005.

4.3 EN 1998-1. 2004. Eurocode 8: Design of structures for earthquake resistance – Part 1 : General rules, seismic actions and rules for buildings.