შპს "დემნა სტუდიო"



ქ. თბილისში, დიდუბე-ჩუღურეთის რ-ში შ.პ.ს. "იმედი-XXI"-ის; შ.პ.ს. "ბელელი"-ს; "პარტინგი"-ს; "დაჯას"-ს და ს/ს "თბილისის სასპორტო ინვეტარის ფაბრიკა"-ს კუთვნილ ტერიტორიაზე საცხოვრებელი უბანი "განთიადი"-ს

კორექტირებული განაშენიანების რეგულირების გეგმა

თბილისი 2013 წ.

1. საწყისი მონაცემები

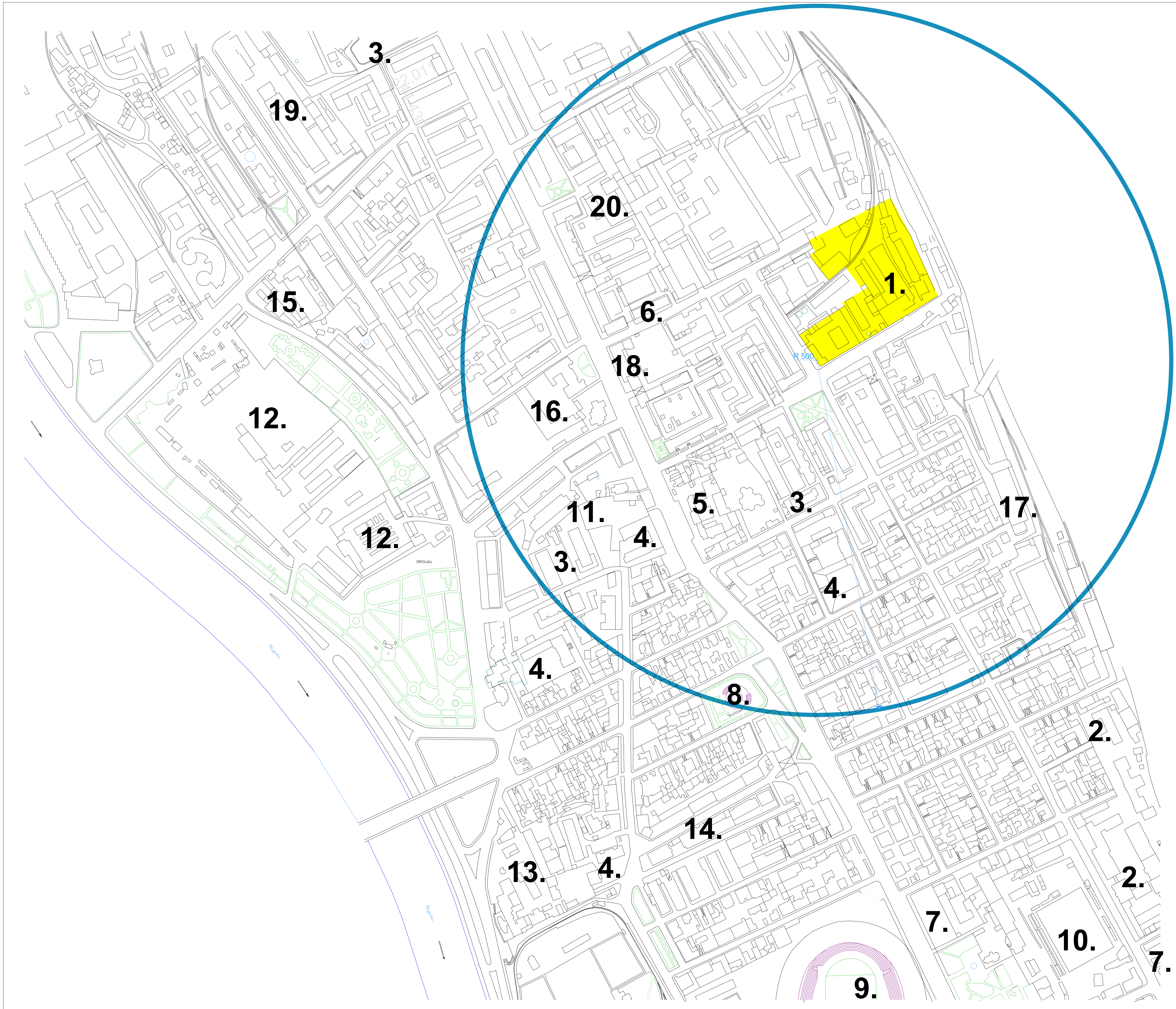

ფორმატი A-3	თბილისი 2013 წ.
	დაკვეთა №

ექსპლიკაცია:

1. საპროექტო ტერიტორია
2. რკინიგზის სამედიცინო სამსახური
3. საბავშვო ბაღი
4. სკოლა
5. საყოფაცხოვრებო სახლი
6. წითელი ჯვარი
7. ბაზრობა
8. მეტროსადგური წერეთლის გამზირი
9. დინამოს სტადიონი
10. სავაჭრო ცენტრი კიდობანი
11. დიდუბის პანთეონი
12. ელიავას ბაზრობა
13. ლუდის ქარხანა
14. ომის ვეტერანთა ჰოსპიტალი
15. პურის ქარხანა
16. დაცვის პოლიცია
17. რკინიგზის სამართველო
18. პოლიკლინიკა
19. რძის კომბინატი
20. თელასი

პირობითი ნიშნები

შენიშვნები:

პროექტის სახელწოდება

ქ. თბილისში, დიდუბე-ჩუღურეთის რ-ში შ.პ.ს. "იმედი-XXI"-ის; შ.პ.ს. "ბედელი"-ს; "კარტინგი"-ს; "დაკას"-ს და ს/ს "თბილისის სასკოლო ინვენტარის ფაბრიკა"-ს კუთვნილ ტერიტორიაზე საცხოვრებელი უბანი "განთიადი"-ს

კორექტირებული განაშენიანების რეგულირების გეგმა

შპს "დემნა სტუდიო"
ქ. თბილისი, მუხიანი, ვმკ/რ. 17ა. 32ბ
ტელ-0099532 643639
ელ-ფოსტა qetevantsiklauri@yahoo.ge

თანამდებობა	გვარი	ხელმოწერა	თარიღი
დირექტორი	ქ. წიკლაური		
მთ. არქიტექტორი	ჯ.საჯაია		
პროექტის ავტორი	ჯ.საჯაია		
დაამუშავა	ჯ.საჯაია		
მასშტაბი	1:5000	სიტუაციური გეგმა	
თარიღი			
საწყისი მონაცემები		პუნქტი	ფურცელი
		1.2.	გრგ-2



ფორმატი A-3	თბილისი 2013 წ.
	დაკვეთა №

ექსპლიკაცია:

პირობითი ნიშნები

- საპროექტო ტერიტორია
- სკოლები- საბავშვო ბაღები
- ჯანდაცვის ობიექტები
- პარკები, ბაღები. სკვერები
- სპორტული მოედნები
- მეტროს სადგურები
- კულტურის ობიექტები
- საყოფაცხოვრებო მომსახურების ობიექტები
- ქარხნები და ფაბრიკები

შენიშვნები:

პროექტის სახელწოდება

ქ. თბილისში, დიდუბე-ჩუღურეთის რ-ში შ.პ.ს. "იმედი-XXI"-ის; შ.პ.ს. "ბეღელი"-ს; "პარტინგი"-ს; "დაპას"-ს და ს/ს "თბილისის სასპორტო ინვესტარის ფაბრიკა"-ს კუთვნილ ტერიტორიაზე საცხოვრებელი უბანი "განთიადი"-ს

კორექტირებული განაშენიანების რეგულირების გეგმა

შპს "დეფინა სტუდიო"

ქ. თბილისი, მუხიანი, 3მპ/რ. 17კ. 32ბ

ტელ-00995 32 643639

ელ-ფოსტა qetevantsiklauri@yahoo.ge

თანამდებობა	გვარი	ხელმოწერა	თარიღი
დირექტორი	ქ. ნიკლაური		
მთ. არქიტექტორი	ჯ.საჯაია		
პროექტის პატრონი	ჯ.საჯაია		
დაამუშავა	ჯ.საჯაია		
მასშტაბი	1:5000	სოციალური ინფრასტრუქტურა	
თარიღი			
საწყისი მონაცემები		ეტაპი	ფურცელი
		1.3.	გრგ-3



ფორმატი A-3

თბილისი 2013 წ.

დაკვეთა №

ექსპლიკაცია:

პირობითი ნიშნები

საპროექტო ტერიტორია

საქალაქო მნიშვნელობის გზები

რაიონული მნიშვნელობის გზები

ჯეჯები საცხოვრებელ განაშენიანებაში

მეტროს სადგურები

შენიშვნები:

პროექტის სახელწოდება

ქ. თბილისში, დიდუბე-ჩუღურეთის რ-ში შ.პ.ს. "იმედი-XXI"-ის; შ.პ.ს. "ბელელი"-ს; "ჯარტინგი"-ს; "დაჯას"-ს და ს/ს "თბილისის სასპორტო ინვესტარის ფაბრიკა"-ს კუთვნილ ტერიტორიაზე საცხოვრებელი უბანი "განთიადი"-ს

პორექტირებული განაშენიანების რეგულირების გეგმა

შპს "დიზნა ხრუდიო"

ქ. თბილისი, მუხიანი, 3მს/რ. 17კ. 32ბ

ტელ-00995 32 643639

ელ-ფოსტა qetevantsiklauri@yahoo.ge

თანამდებობა	გვარი	ხელმოწერა	თარიღი
დირექტორი	ქ. წიკლაური		
მთ. არქიტექტორი	ჯ.საჯაია		
პროექტის ავტორი	ჯ.საჯაია		
დაამუშავა	ჯ.საჯაია		

მასშტაბი	1:5000
თარიღი	

სატრანსპორტო ინფრასტრუქტურა-ჯეჯების ჯგუფი

საწყისი მონაცემები	ჰუნქტი	ფურცელი
	1.4.	გრ3-4

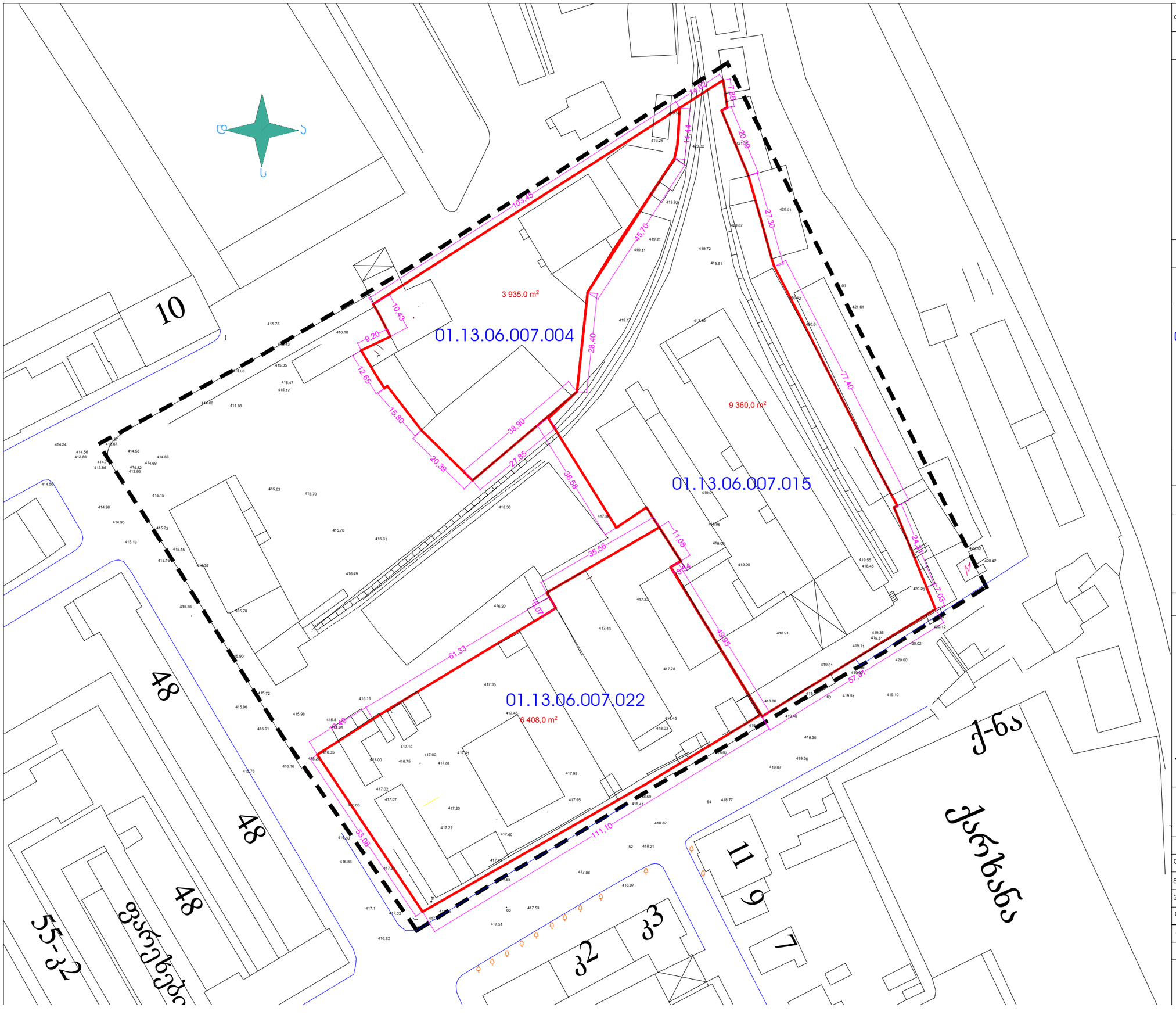

ფორმატი A-3

თბილისი 2013 წ.

დაკვეთა №

ექსპლიკაცია:

პირობითი ნიშნები

- საპროექტო ტერიტორია
- თევდორე მღვდლის ქუჩა 51-53 მისამართი
- საკადასტრო საზღვარი
- 01.13.06.007.022 საკადასტრო ნომერი
- N — საკადასტრო ერთეულის ზომები
- 7068,0 მ² საკადასტრო ერთეულის ფართობი

შენიშვნები:

პროექტის სახელწოდება

ქ. თბილისში, დიდუბე-ჩუღურეთის რ-ში შ.პ.ს. "იმედი-XXI"-ის; შ.პ.ს. "ბელელი"-ს; "ჯარტინგი"-ს; "დაჯას"-ს და ს/ს "თბილისის სასპორტო ინვესტარის ფაბრიკა"-ს ჯუთვნილ ტერიტორიაზე საცხოვრებელი უბანი "განთიადი"-ს

პორექტირებული განაშენიანების რეგულირების გეგმა

შპს "დეფნა სტუდიო"

ქ. თბილისი, მუხიანი, 3მ/რ. 17კ. 32ბ

ტელ-0099532 643639

ელ-ფოსტა qetevantsiklauri@yahoo.ge

თანამდებობა	გვარი	ხელმოწერა	თარიღი
დირექტორი	ქ. წიკლაური		
მთ. არქიტექტორი	ჯ.საჯაია		
პროექტის ავტორი	ჯ.საჯაია		
დაამუშავა	ჯ.საჯაია		
მასშტაბი	1:1000	მისამართები და საკადასტრო ერთეულები	
თარიღი			
საწყისი მონაცემები		ეტაპი	ფურცელი
		1.5.	გრვ-5

ფორმატი A-3 | თბილისი 2013 წ. | დაკვეთა №

ექსპლიკაცია:

ღ "დახურული" -კვარტალური განაშენიანება

ღ "ღია" -ნერტილოვანი განაშენიანება

პირობითი ნიშნები

- საპროექტო ტერიტორია
- "წითელი ხაზი"
- "ლურჯი ხაზი"
- საცხოვრებელი სახლები
- არასაცხოვრებელი შენობა-ნაგებობები
- ფარდული

შენიშვნები:

პროექტის სახელწოდება

ქ. თბილისში, დიდუბე-ჩუღურეთის რ-ში შ.ჰ.ს. "იმედი-XXI"-ის; შ.ჰ.ს. "ბელელი"-ს; "პარტინგი"-ს; "დაჯას"-ს და ს/ს "თბილისის სასპორტო ინვესტარის ფაბრიკა"-ს კუთვნილ ტერიტორიაზე საცხოვრებელი უბანი "განთიადი"-ს

კორექტირებული განაშენიანების რეგულირების გეგმა

შპს "დიზაინ სტუდიო"

ქ. თბილისი, მუხიანი, 3მკ/რ. 17კ. 32ბ

ტელ-00995 32 643639

ელ-ფოსტა qetevantsiklauri@yahoo.ge

თანამდებობა	გვარი	ხელმოწერა	თარიღი
დირექტორი	ქ. წიკლაური		
მთ. არქიტექტორი	ჯ.საჯაია		
პროექტის ავტორი	ჯ.საჯაია		
დაამუშავა	ჯ.საჯაია		
მასშტაბი	1:1000	სივრცით გეგმარებითი პირობები, წითელი და ლურჯი ხაზები, შენობა-ნაგებობების ფუნქციური დანიშნულება	
თარიღი			
საწყისი მონაცემები		პუნქტი	ფურცელი
		1.6.	გრგ-6

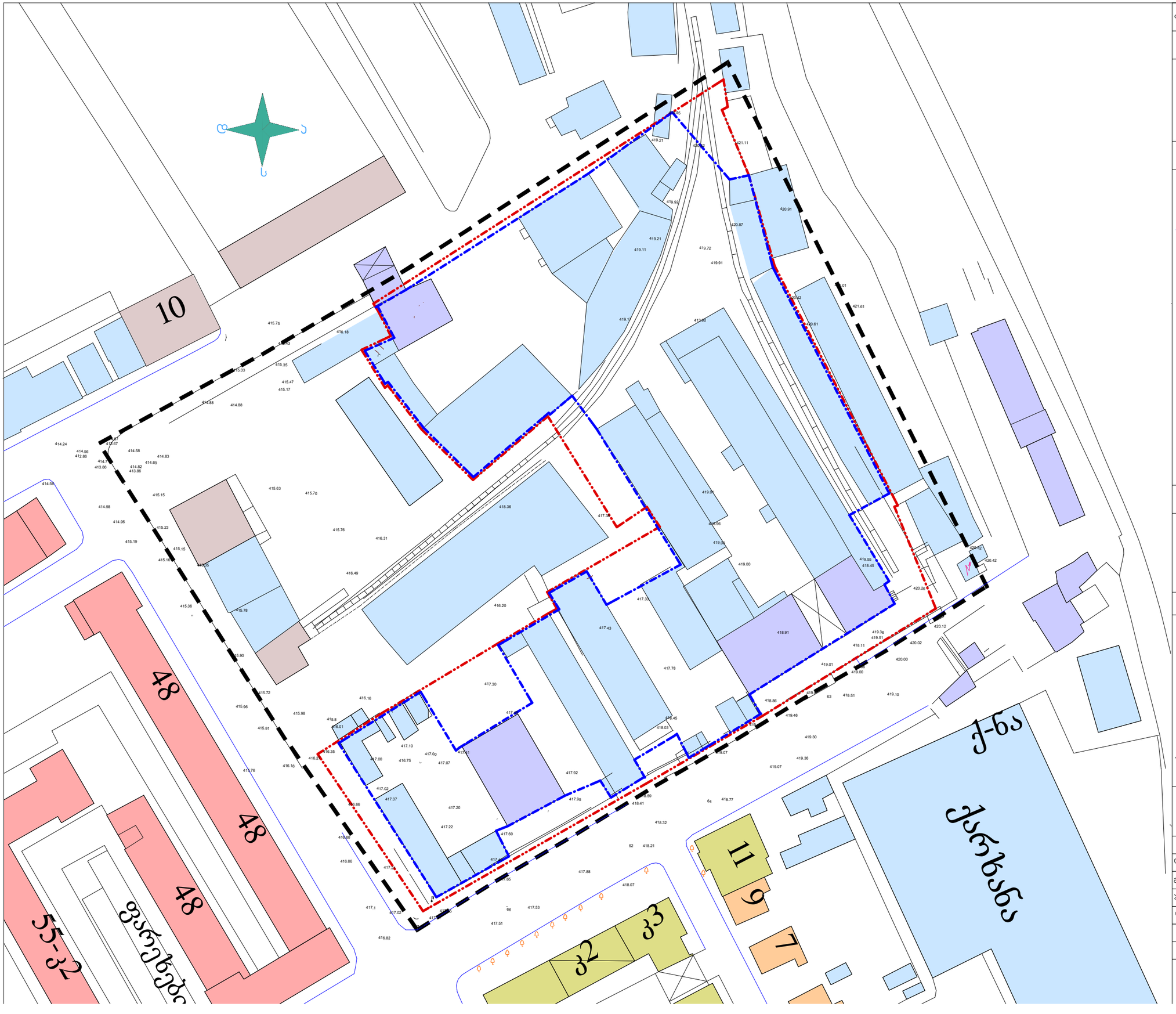

ფორმატი A-3	თბილისი 2013 წ.		
	დაკვეთა №		

ექსპლიკაცია:

პირობითი ნიშნები

- საპროექტო ტერიტორია
- "წითელი ხაზი"
- "ლურჯი ხაზი"
- 1 სართული
- 2 სართული
- 3 სართული
- 5 სართული
- 8 სართული
- 8 სართულზე მაღალი

შენიშვნები:

პროექტის სახელწოდება

ქ. თბილისში, დიდუბე-ჩუღურეთის რ-ში შ.ჰ.ს. "იმედი-XXI"-ის; შ.ჰ.ს. "ბელელი"-ს; "პარტინგი"-ს; "დაჯას"-ს და ს/ს "თბილისის სასჯოლო ინვესტარის ფაბრიკა"-ს კუთვნილ ტერიტორიაზე საცხოვრებელი უბანი "განთიადი"-ს

პორექტირებული განაშენიანების რეგულირების გეგმა

შპს "ლეჩნა სტუდიო"		ქ. თბილისი, მუხიანი, 3მკ/რ. 17კ. 32ბ	
		ტელ-00995 32 643639	
		ელ-ფოსტა qetevantsiklauri@yahoo.ge	
თანამდებობა	გვარი	ხელმოწერა	თარიღი
დირექტორი	ქ. წიკლაური		
მთ. არქიტექტორი	ჯ.სამხია		
პროექტის ავტორი	ჯ.სამხია		
დაამუშავა	ჯ.სამხია		
მასშტაბი	1:1000	სართულიანობა	
თარიღი			
საწყისი მონაცემები		პუნქტი	ფურცელი
		1.7.	გრგ-7

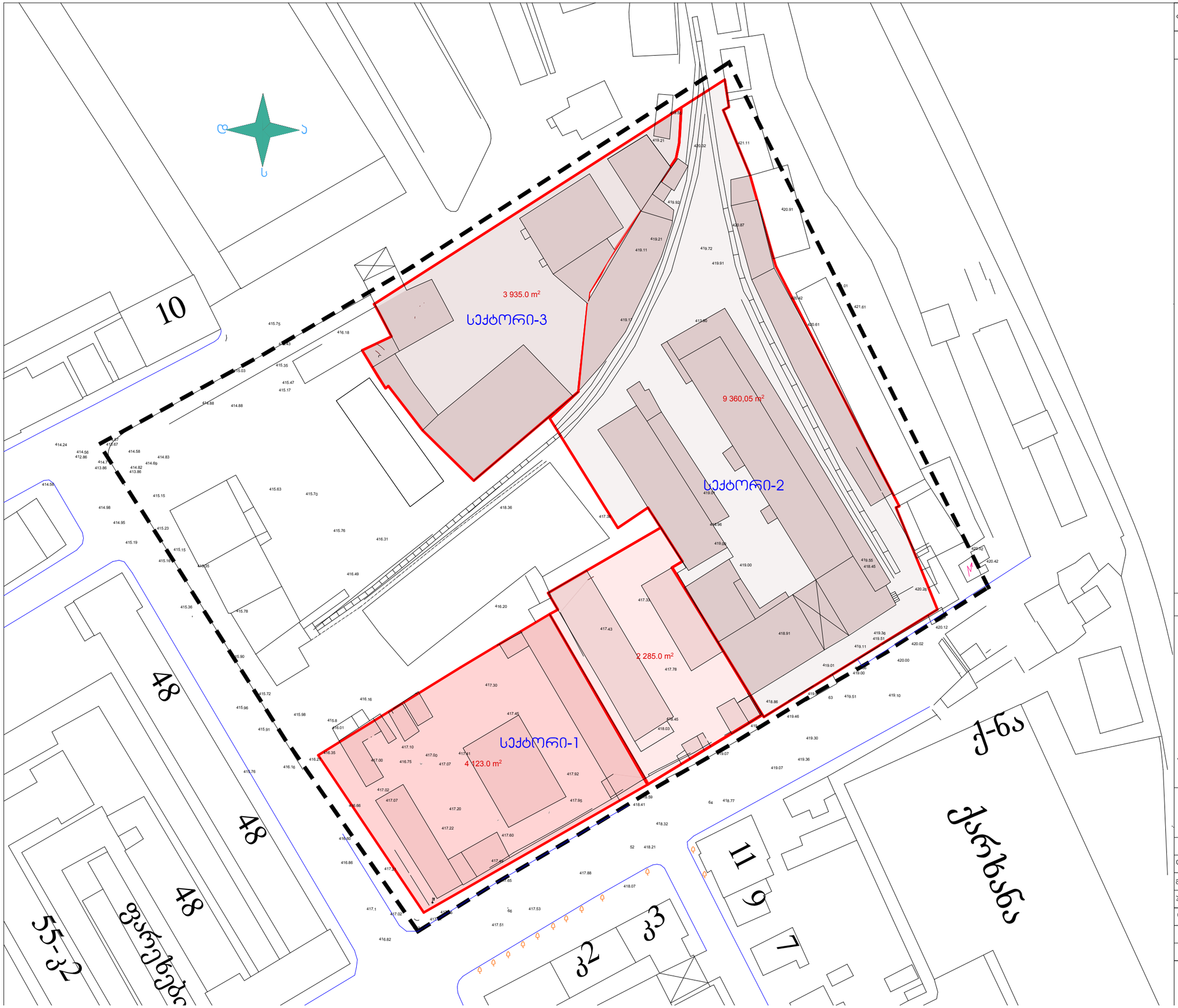

ფორმატი A-3 | თბილისი 2013 წ. | დაკვეთა №

ექსპლიკაცია:

სექტორი-1			
ტერიტორიის ფართი = 4123.0 კვმ+2285.0კვ.მ =6408კვ.მ			
მისამართი	შენობის ფართი	სართ.	სულ ფართი გარე კონტურში
თავდორე მთვდლის ქ.№51	485.2 კვმ	2	970.4 კვმ
თავდორე მთვდლის ქ.№51	411.6 კვმ	1	411.6 კვმ
თავდორე მთვდლის ქ.№51	116.7 კვმ	1	116.7 კვმ
თავდორე მთვდლის ქ.№51	510.0 კვმ	1	510.0 კვმ
თავდორე მთვდლის ქ.№51	108.7 კვმ	1	108.7 კვმ
თავდორე მთვდლის ქ.№53	290.0 კვმ	1	290.0 კვმ
თავდორე მთვდლის ქ.№53	610.7 კვმ	1	610.7 კვმ
თავდორე მთვდლის ქ.№53	99.8 კვმ	1	99.8 კვმ
	2632.7 კვმ		3117.9 კვმ

სექტორი-2			
ტერიტორიის ფართი = 9360.0 კვმ			
მისამართი	შენობის ფართი	სართ.	სულ ფართი გარე კონტურში
თავდორე მთვდლის ქ.№51	837.7 კვმ	2	1675.4 კვმ
თავდორე მთვდლის ქ.№51	287.4 კვმ	1	287.4 კვმ
თავდორე მთვდლის ქ.№51	841.4 კვმ	1	841.4 კვმ
თავდორე მთვდლის ქ.№51	1578.0 კვმ	1	1578.0 კვმ
თავდორე მთვდლის ქ.№51	531.0 კვმ	1	531.0 კვმ
თავდორე მთვდლის ქ.№51	83.9 კვმ	1	83.9 კვმ
თავდორე მთვდლის ქ.№51	556.6 კვმ	1	556.6 კვმ
თავდორე მთვდლის ქ.№51	198.5 კვმ	1	198.5 კვმ
	4914.5 კვმ		5752.2 კვმ

სექტორი-3			
ტერიტორიის ფართი = 3935.0 კვმ			
მისამართი	შენობის ფართი	სართ.	სულ ფართი გარე კონტურში
ჯედის ქ.№15	243.6 კვმ	2	487.2 კვმ
ჯედის ქ.№15	192.3 კვმ	1	192.3 კვმ
ჯედის ქ.№15	765.3 კვმ	1	765.3 კვმ
ჯედის ქ.№15	429.5 კვმ	1	429.5 კვმ
ჯედის ქ.№15	132.6 კვმ	1	132.6 კვმ
ჯედის ქ.№15	194.8 კვმ	1	194.8 კვმ
ჯედის ქ.№15	24.0 კვმ	1	24.0 კვმ
	1982.1 კვმ		2225.7 კვმ

საპროექტო ტერიტორია

"წითელი ხაზი"

პროექტის სახელწოდება

ქ. თბილისში, დიდუბე-ჩუღურეთის რ-ში შ.პ.ს. "იმედი-XXI"-ის; შ.პ.ს. "ბელელი"-ს; "ჯარტინგი"-ს; "დაჯას"-ს და ს/ს "თბილისის სასპორტო ინვენტარის ფაბრიკა"-ს კუთვნილ ტერიტორიაზე საცხოვრებელი უბანი "განთიადი"-ს

პორექტირებული განაშენიანების რეგულირების გეგმა

შპს "დეზნა სტუდიო"

ქ. თბილისი, მუხიანი, ვაჟ/რ. 17ა, 32ბ

ტელ-0099532 643639

ელ-ფოსტა qetevantsiklauri@yahoo.ge

თანამდებობა	გვარი	ხელმოწერა	თარიღი
დირექტორი	ქ. წიკლაური		
მთ. არქიტექტორი	ჯ.სამხია		
პროექტის ავტორი	ჯ.სამხია		
დაამუშავა	ჯ.სამხია		
მასშტაბი	1:1000	გეგმარებითი ერთეულები და მონაცემები	
თარიღი			

საწყისი მონაცემები	ჰუნქტი	ფურცელი
	1.8.	გრ3-8

ფორმატი A-3	თბილისი 2013 წ.
	დაკვეთა №

ექსპლიკაცია:

პირობითი ნიშნები

	სექტორი-1		
A	ფართი გარე კონტურში	2117.4 კვმ	კ-2= 0,51
	ტერიტორიის ფართი	4123.0 კვმ	
B	ფართი გარე კონტურში	1000.5 კვმ	კ-2= 0,43
	ტერიტორიის ფართი	2285.0 კვმ	

	სექტორი-2		
A	ფართი გარე კონტურში	5752.2 კვმ	კ-2= 0,61
	ტერიტორიის ფართი	9360.0 კვმ	

	სექტორი-3		
A	ფართი გარე კონტურში	2225.7 კვმ	კ-2= 0,56
	ტერიტორიის ფართი	3935.0 კვმ	

საპროექტო ტერიტორია

"წითელი ხაზი"

პროექტის სახელწოდება

ქ. თბილისში, დიდუბე-ჩუღურეთის რ-ში შ.პ.ს. "იმედი-XXI"-ის; შ.პ.ს. "ბელელი"-ს; "ჯარტინგი"-ს; "დაჯას"-ს და ს/ს "თბილისის სასპორტო ინვენტარის ფაბრიკა"-ს კუთვნილ ტერიტორიაზე საცხოვრებელი უბანი "განთიადი"-ს

პროექტირებული განაშენიანების რეგულირების გეგმა

შპს "დეზნა სტუდიო"

ქ. თბილისი, მუხიანი, ვაჟ/რ. 17ა, 32ბ

ტელ-00999532 643639

ელ-ფოსტა qetevantsiklauri@yahoo.ge

თანამდებობა	გვარი	ხელმოწერა	თარიღი
დირექტორი	ქ. წიკლაური		
მთ. არქიტექტორი	ჯ.საჯაია		
პროექტის ავტორი	ჯ.საჯაია		
დაამუშავა	ჯ.საჯაია		
მასშტაბი	1:1000	გეგმარებითი ერთეულების ინტენსიურობის კოეფიციენტი კ-2	
თარიღი			

საწყისი მონაცემები	პუნქტი	ფურცელი
	1.9.	გრ3-9

ფორმატი A-3	თბილისი 2013 წ.
	დაკვეთა №

ექსპლიკაცია:

პირობითი ნიშნები

	სექტორი-1		
A	ფართი გარე კონტურში	1632.2 კვმ	ჯ-1= 0,39
	ტერიტორიის ფართი	4123.0 კვმ	
B	ფართი გარე კონტურში	1000.5 კვმ	ჯ-1= 0,43
	ტერიტორიის ფართი	2285.0 კვმ	

	სექტორი-2		
A	ფართი გარე კონტურში	4914.5 კვმ	ჯ-1= 0,52
	ტერიტორიის ფართი	9360.0 კვმ	

	სექტორი-3		
A	ფართი გარე კონტურში	1982.1 კვმ	ჯ-1= 0,50
	ტერიტორიის ფართი	3935.0 კვმ	

საპროექტო ტერიტორია

"წითელი ხაზი"

პროექტის სახელწოდება

ქ. თბილისში, დიდუბე-ჩუღურეთის რ-ში შ.პ.ს. "იმედი-XXI"-ის; შ.პ.ს. "ბელელი"-ს; "ჯარტინგი"-ს; "დაჯას"-ს და ს/ს "თბილისის სასპორტო ინვენტარის ფაბრიკა"-ს ჯუთვნილ ტერიტორიაზე საცხოვრებელი უბანი "განთიადი"-ს

პორექტირებული განაშენიანების რეგულირების გეგმა

შპს "დეზნა სტუდიო"

ქ. თბილისი, მუხიანი, ვაჟ/რ. 17ე, 32ბ

ტელ-00999532 643639

ელ-ფოსტა qetevantsiklauri@yahoo.ge

თანამდებობა	გვარი	ხელმოწერა	თარიღი
დირექტორი	ქ. წიკლაური		
მთ. არქიტექტორი	ჯ.საჯაია		
პროექტის ავტორი	ჯ.საჯაია		
დაამუშავა	ჯ.საჯაია		
მასშტაბი	1:1000	გეგმარებითი ერთეულების ინტენსიურობის კოეფიციენტი ჯ-1	
თარიღი			
საწყისი მონაცემები		პუნქტი 1.10.	ფურცელი გრგ-10

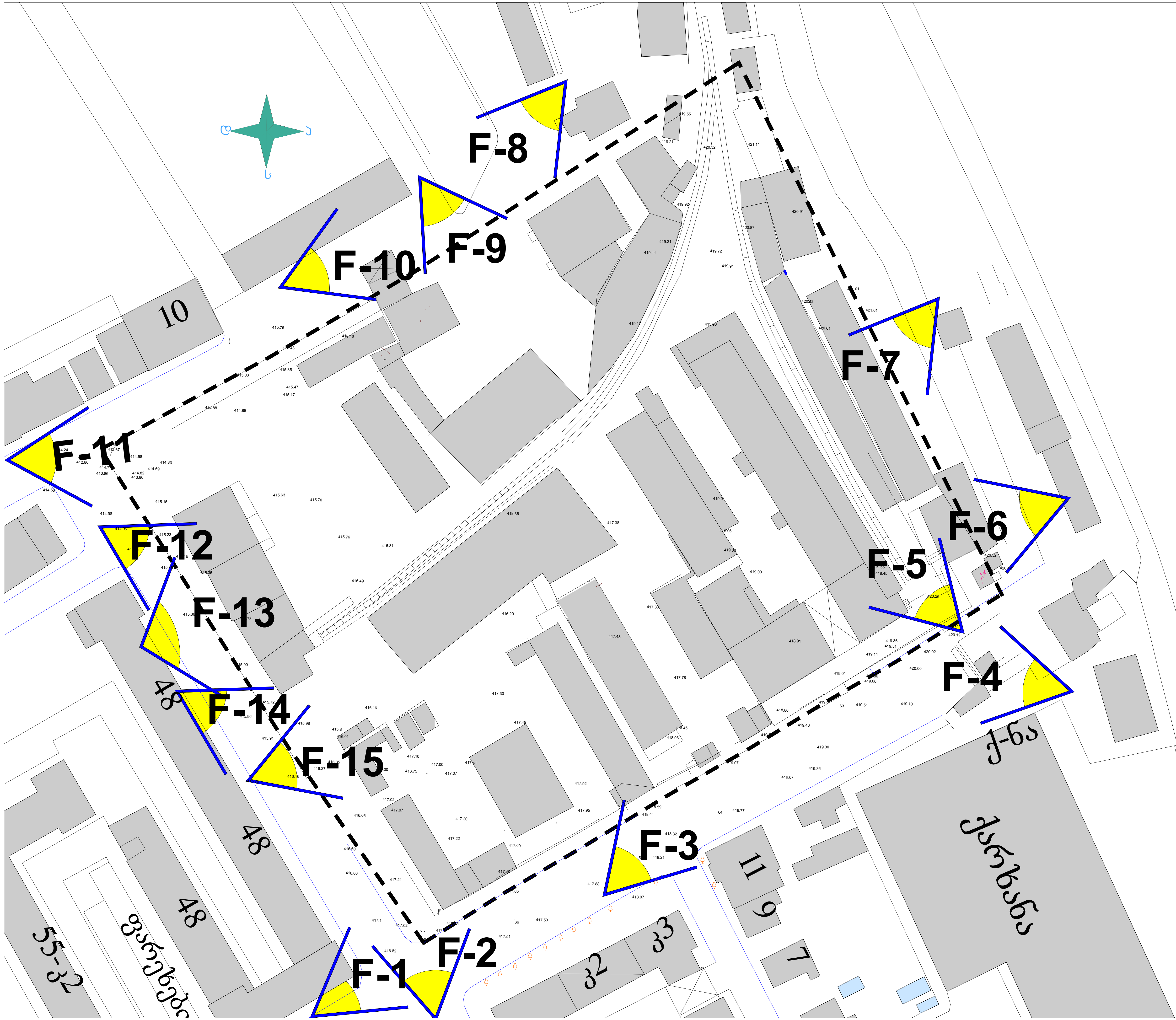

ფორმატი A-3	თბილისი 2013 წ.
	დაკვეთა №

ექსპლიკაცია:

პირობითი ნიშნები

საპროექტო ტერიტორია

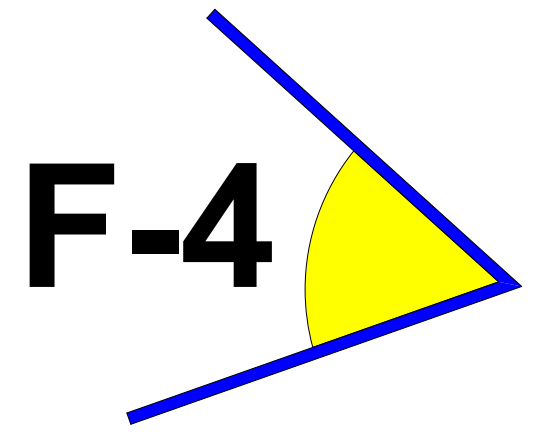

ფოტოფიქსაციის წერტილები

შენიშვნები:

პროექტის სახელწოდება

ქ. თბილისში, დიდუბე-ჩუღურეთის რ-ში შ.პ.ს. "იმედი-XXI"-ის; შ.პ.ს. "ბედელი"-ს; "კარტინგი"-ს; "დაკას"-ს და ს/ს "თბილისის საკოლო ინვენტარის ფაბრიკა"-ს კუთვნილ ტერიტორიაზე საცხოვრებელი უბანი "განთიადი"-ს

კორექტირებული განაშენიანების რეგულირების გეგმა

შპს "დემნა სტუდიო"

ქ. თბილისი, მუხიანი, 3მკ/რ. 17ა. 32ბ

ტელ-0099532 643639

ელ-ფოსტა qetevantsiklauri@yahoo.ge

თანამდებობა	გვარი	ხელმოწერა	თარიღი
დირექტორი	ქ. წიკლაური		
მთ. არქიტექტორი	ჯ.საჯაია		
პროექტის ავტორი	ჯ.საჯაია		
დაამუშავა	ჯ.საჯაია		
მასშტაბი	1:1000	ფოტოფიქსაციის სქემა	
თარიღი			

საწყისი მონაცემები	პუნქტი	ფურცელი
	1.11.	გრგ-11



F-1



F-2



F-3



F-4

ფორმატი A-3

თებერვალი 2013 წ.

ექსპლიკაცია:

პირობითი ნიშნები

შენიშვნები:

პროექტის სახელწოდება

ქ. თბილისში, დიდუბე-ჩუღურეთის რ-ში შ.პ.ს. "იმედი-XXI"-ის; შ.პ.ს. "ბეღელი"-ს; "კარტინგი"-ს; "დააას"-ს და ს/ს "თბილისის საჰაერო ინვენტარის ფაბრიკა"-ს კუთვნილ ტერიტორიაზე საცხოვრებელი უბანი "განთიადი"-ს

კორექტირებული განაშენიანების რეგულირების გეგმა

DS

თანამდებობა	გვარი	ხელმოწერა	თარიღი
დირექტორი	[illegible]		
მთ. არქიტექტორი	[illegible]		
პროექტის ავტორი	[illegible]		
შეადგინა	[illegible]		
მასშტაბი	1:1000	ფოტოფიქსაცია	
თარიღი			
საწყისი მონაცემები		ეტაპი	ფურცელი
		1.12.	გრგ-12



F-5



F-6



F-7



F-8

ფორმატი A-3

თარიღი 06.09.2013 წ.

ცვლილება №

ექსპლიკაცია:

პირობითი ნიშნები

შენიშვნები:

პროექტის სახელწოდება

ქ. თბილისში, დიდუბე-ჩუღურეთის რ-ში შ.პ.ს. "იმედი-XXI"-ის; შ.პ.ს. "ბელელი"-ს; "პარტინგი"-ს; "დაპას"-ს და ს/ს "თბილისის სასპორტო ინვესტარის ფაბრიკა"-ს კუთვნილ ტერიტორიაზე საცხოვრებელი უბანი "განთიადი"-ს

პორექტირებული განაშენიანების რეგულირების გეგმა

შპს "ციფრული სტუდიო"

ქ. თბილისი, ჭავჭავაძის 38/61, 175 3576

(+995 599) 532 643639

ელფოსტა: qdesignstudio@yahoo.com

თანამდებობა	გვარი	ხელმოწერა	თარიღი
ლიცენზიონტი	ქ. ფოლიევნი		
ინ. ხელმძღვანელი	ქ.ცაგარელი		
პროექტის ავტორი	ქ.ცაგარელი		
ტექნიკოსი	ქ.ცაგარელი		
მასშტაბი	1:1000	ფორმატისა	
თარიღი			
საგზისი მონაცემები		ჰექტარი	ფერადული
		1.12.	გრნ-13



F-9



F-10



F-11



F-12

ფორმატი A-3	თბილისი 2013 წ.	
	ლიცენზია №	

ექსპლიკაცია:

პირობითი ნიშნები

შენიშვნები:

პროექტის სახელწოდება

ქ. თბილისში, დიდუბე-ჩუღურეთის რ-ში შ.პ.ს. "იმედი-XXI"-ის; შ.პ.ს. "ბელელი"-ს; "კარტინგი"-ს; "დააას"-ს და ს/ს "თბილისის სასკოლო ინვენტარის ფაბრიკა"-ს კუთვნილ ტერიტორიაზე საცხოვრებელი უბანი "განთიადი"-ს

კორექტირებული განაშენიანების რეგულირების გეგმა

DS

[illegible]

თანამდებობა	გვარი	ხელმოწერა	თარიღი
დირექტორი	ქ. [illegible]		
მთ. არქიტექტორი	[illegible]		
პროექტის ავტორი	[illegible]		
შეასრულა	[illegible]		
მასშტაბი	1:1000	ფოტოფიქსაცია	
თარიღი			

საწყისი მონაცემები	პუნქტი	ფურცელი
	1.12.	ფურ-14



F-13



F-14



F-15

[illegible] A-3	[illegible] 2013 წ.	
	[illegible]	

ექსპლიკაცია:

პირობითი ნიშნები

შენიშვნები:

პროექტის სახელწოდება

ქ. თბილისში, დიდუბე-ჩუღურეთის რ-ში შ.პ.ს. "იმედი-XXI"-ის; შ.პ.ს. "ბელელი"-ს; "კარტინგი"-ს; "დააპს"-ს და ს/ს "თბილისის საკაოლო ინვენტარის ფაბრიკა"-ს კუთვნილ ტერიტორიაზე საცხოვრებელი უბანი "განთიადი"-ს

კორექტირებული განაშენიანების რეგულირების გეგმა

[illegible]	[illegible]	[illegible]	[illegible]
[illegible]	[illegible]		
[illegible]	[illegible]		
[illegible]	[illegible]		
[illegible]	[illegible]		
[illegible]	1:1000	[illegible]	
[illegible]			
საწყისი მონაცემები		[illegible]	[illegible]
		1.12.	[illegible]-15

2. საპროექტო გადაწყვეტები

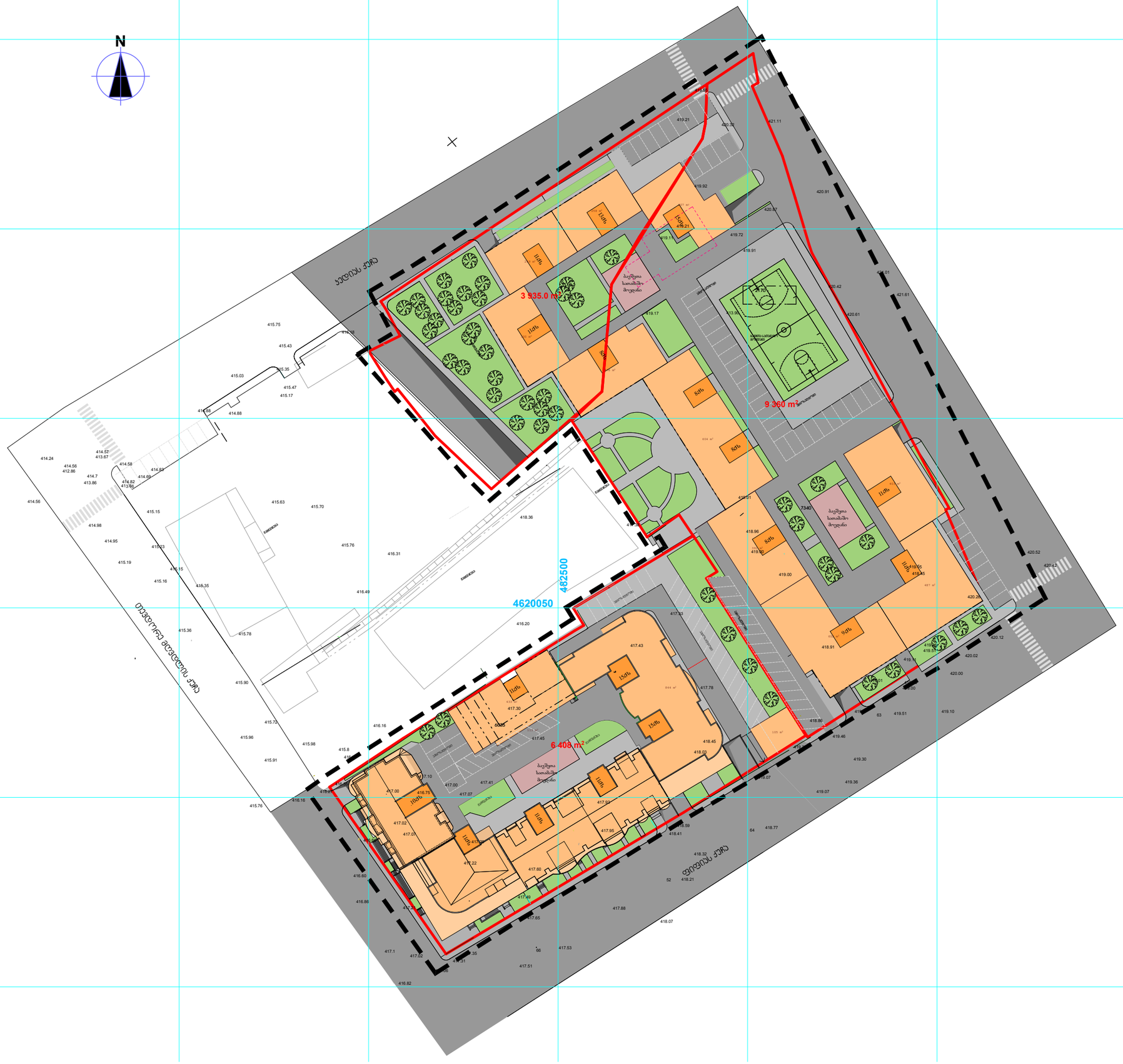

ფორმატი A-3	თბილისი 2013 წ.		
	დაკვეთა №		

ექსპლიკაცია:

პირობითი ნიშნები

საპროექტო ტერიტორია

შენიშვნები:

პროექტის სახელწოდება

ქ. თბილისში, დიდუბე-ჩუღურეთის რ-ში მ.ს.ს. "იმედი-XXI"-ის; მ.ს.ს. "ბეღელი"-ს; "პარტიზი"-ს; "დაჯას"-ს და ს/ს "თბილისის სასპორტო ინვესტარის ფაბრიკა"-ს კუთვნილ ტერიტორიაზე საცხოვრებელი უბანი "განთიადი"-ს

კორექტირებული განაშენიანების რეგულირების გეგმა

შპს "დიზაინ სტუდიო"

ქ. თბილისი, მუხიანი, 3მპ/რ. 17ა. 32ბ

ტელ-0099532 643639

ელ-ფოსტა qetevantsiklauri@yahoo.ge

თანამდებობა	გვარი	ხელმოწერა	თარიღი
დირექტორი	ქ. წიკლაური		
მთ. არქიტექტორი	ჯ.საჯაია		
პროექტის ავტორი	ჯ.საჯაია		
დაამუშავა	ჯ.საჯაია		

მასშტაბი	1:1000	ტერიტორიის განვითარების კალაქგეგმარებითი პროექტფცია - განაშენიანების გეგმა	
თარიღი			
საწყისი მონაცემები		ჰუნქტი	ფურცელი
		2.1.	გრგ-16

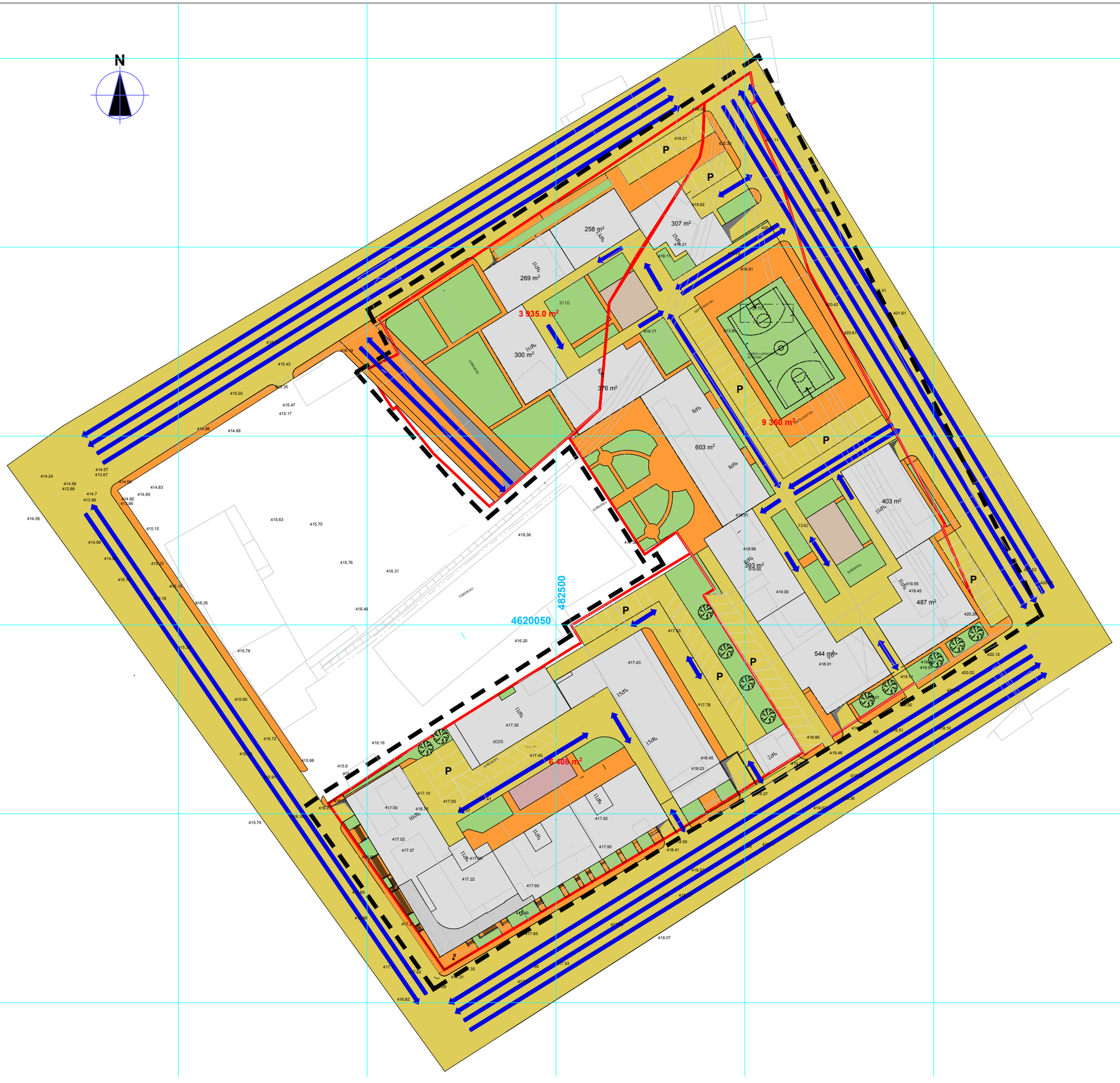

ფორმატი A-3	თბილისი 2013 წ.
	დაკვეთა №

ექსპლიკაცია:

პირობითი ნიშნები

- საპროექტო შენობები
- სატრანსპორტო მოძრაობა
- ქვეითთა მოძრაობა

შენიშვნები:

პროექტის სახელწოდება

ქ. თბილისში, დიდუბე-ჩუღურეთის რ-ში შ.პ.ს. "იმედი-XXI"-ის; შ.პ.ს. "ბელელი"-ს; "პარტინგი"-ს; "დაჯას"-ს და ს/ს "თბილისის სასპორტო ინვესტარის ფაბრიკა"-ს კუთვნილ ტერიტორიაზე საცხოვრებელი უბანი "განთიადი"-ს

პორექტირებული განაშენიანების რეგულირების გეგმა

შპს "დიმნა სტუდიო"

ქ. თბილისი, მუხიანი, 3მკრ. 17ბ, 32ბ

ტელ-0099532 643639

ელ-ფოსტა qetevantsiklauri@yahoo.ge

თანამდებობა	გვარი	ხელმოწერა	თარიღი
დირექტორი	ქ. ციკლაური		
მთ. არქიტექტორი	ჯ.საჯაია		
პროექტის ავტორი	ჯ.საჯაია		
დაამუშავა	ჯ.საჯაია		
მასშტაბი	1:1000	ტრანსპორტის მოძრაობის სქემა	
თარიღი			
საწყისი მონაცემები		პუნქტი	ფურცელი
		2.2.	გრგ-17

ფორმატი A-3	თბილისი 2013 წ.
	დაკვეთა №

ექსპლიკაცია:

სექტორი 1
"ა" ბლოკი
"ბ" ბლოკი
"გ"ბლოკი

სექტორი 2
"ა" ბლოკი
"ბ" ბლოკი
"გ" ბლოკი

სექტორი 3
"ა" ბლოკი
"ბ" ბლოკი

პირობითი ნიშნები

საპროექტო ტერიტორია

ეზოები

ქუჩების საკალო ნაწილი

გამწვანება

ტროტუარი

P — პარკირების ადგილები

შენიშვნები:

პროექტის სახელწოდება

ქ. თბილისში, დიდუბე-ჩუღურეთის რ-ში შ.პ.ს. "იმედი-XXI"-ის; შ.პ.ს. "ბელელი"-ს; "პარტინგი"-ს; "დაპას"-ს და ს/ს "თბილისის სასპორტო ინვენტარის ფაბრიკა"-ს კუთვნილ ტერიტორიაზე საცხოვრებელი უბანი "განთიადი"-ს

კორექტირებული განაშენიანების რეგულირების გეგმა

შპს "დიზაინ სტუდიო"
ქ. თბილისი, მუხიანი, 3მყ/რ. 17ს. 32ბ
ტელ-00995 32 643639
ელ-ფოსტა qetevantsiklauri@yahoo.ge

თანამდებობა	გვარი	ხელმოწერა	თარიღი
დირექტორი	ქ. ნიკლაური		
მთ. არქიტექტორი	ჯ.საჯაია		
პროექტის ავტორი	ჯ.საჯაია		
დაამუშავა	ჯ.საჯაია		
მასშტაბი	1:1000	საპროექტო ტერიტორიის დაყოფა სექტორებად და ბლოკებად	
თარიღი			

საწყისი მონაცემები	ჰუნქტი	ფურცელი
	2.3.	გრგ-18

ფორმატი A-3	თბილისი 2011 წ.
	დაკვეთა №

ექსპლიკაცია:

პირობითი ნიშნები

- საპროექტო ტერიტორია
- წითელი ხაზები
- საპროექტო შენობები
- გამწვანება
- ბავშვების სათამაშო მოედანი

შენიშვნები:

პროექტის სახელწოდება

ქ. თბილისში, დიდუბე-ჩუღურეთის რ-ში შ.პ.ს. "იმედი-XXI"-ის; შ.პ.ს. "ბელელი"-ს; "პარტინგი"-ს; "დაჯას"-ს და ს/ს "თბილისის სასპორტო ინვენტარის ფაბრიკა"-ს ჯუთვნილ ტერიტორიაზე საცხოვრებელი უბანი "განთიადი"-ს

პორექტირებული განაშენიანების რეგულირების გეგმა

შპს "დიზაინ სტუდიო"

ქ. თბილისი, მუხიანი, 3მპ/რ. 17ბ. 32ბ

ტელ-0099532 643639

ელ-ფოსტა qetevantsiklauri@yahoo.ge

თანამდებობა	გვარი	ხელმოწერა	თარიღი
დირექტორი	ქ. წიკლაური		
მთ. არქიტექტორი	ჯ.საჯაია		
პროექტის ავტორი	ჯ.საჯაია		
დაამუშავა	ა. მჭედლიძე		
მასშტაბი	1:1000	ტერიტორიის პერსპექტიული განვითარების კალაქგეგმარებითი კონცეფცია	
თარიღი			
საწყისი მონაცემები		პუნქტი	ფურცელი
		2.4.	გრგ-19

ქ. თბილისი, ღმერთისა-ჩხუბიშვილის-XXII-ის-ჩიხი; ზ.ნ.ტ. "ნიკორწმინდა" ფარგლებში მდებარე ფილიალის ფასადის ფერადოვანი გადაწყვეტა

საკადასტრო კოდი: 01.09.0336.

ა.ი.მ.ს. თბილისის არქიტექტურის სამსახური

2. ტერიტორიის მოსაზღვრე ნაკვეთების ფუნქციური დანიშნულება და ინფორმაცია ნაგებობის სიმაღლის შესახებ

ჩრდილოეთით	4169.0	საკადასტრო კოდით ნაკვეთზე მდებარეობს ორსართულიანი საცხოვრებელი სახლი	
	1165.0	საკადასტრო კოდით ნაკვეთზე მდებარეობს ერთსართულიანი საცხოვრებელი სახლი	
აღმოსავლეთით	12950.0	საკადასტრო კოდის ნაკვეთზე მდებარეობს ერთსართულიანი საცხოვრებელი სახლი	
	K1=0.4	საკადასტრო კოდის ნაკვეთზე მდებარეობს ერთსართულიანი საცხოვრებელი სახლი	
	K2=4.2	საკადასტრო კოდის ნაკვეთზე მდებარეობს ერთსართულიანი საცხოვრებელი სახლი	
სამხრეთით	K1 =0.3	საკადასტრო კოდის ნაკვეთზე მდებარეობს ერთსართულიანი საცხოვრებელი სახლი	
	K2 =3.1	საკადასტრო კოდის ნაკვეთზე მდებარეობს ერთსართულიანი საცხოვრებელი სახლი	

ს.ნ.ტ.	0,1	3,1	49,0
	0,3	3,1	Ს-6

ჩრდილოეთით	9126.0	საკადასტრო კოდით ნაკვეთზე მდებარეობს ერთსართულიანი საცხოვრებელი სახლი	
	2865.0	საკადასტრო კოდის ნაკვეთზე მდებარეობს ერთსართულიანი საცხოვრებელი სახლი	
აღმოსავლეთით	23720.0	საკადასტრო კოდის ნაკვეთზე მდებარეობს ერთსართულიანი საცხოვრებელი სახლი	
	K1=0.4	საკადასტრო კოდის ნაკვეთზე მდებარეობს ერთსართულიანი საცხოვრებელი სახლი	
	K2=3.4	საკადასტრო კოდის ნაკვეთზე მდებარეობს ერთსართულიანი საცხოვრებელი სახლი	
სამხრეთით	K1 =0.3	საკადასტრო კოდის ნაკვეთზე მდებარეობს ერთსართულიანი საცხოვრებელი სახლი	
	K2 =2.6	საკადასტრო კოდის ნაკვეთზე მდებარეობს ერთსართულიანი საცხოვრებელი სახლი	

ს.ნ.ტ.	0,1	3,7	37,2
	0,3	2,6	Ს-6

3. ნაკვეთის ფარგლებში არსებული ნაგებობების ფუნქციური დანიშნულება და ინფორმაცია ნაგებობის სიმაღლის შესახებ

ჩრდილოეთით	6408.0	საკადასტრო კოდით ნაკვეთზე მდებარეობს ერთსართულიანი საცხოვრებელი სახლი	
	3085.4	საკადასტრო კოდით ნაკვეთზე მდებარეობს ერთსართულიანი საცხოვრებელი სახლი	
აღმოსავლეთით	29785.5	საკადასტრო კოდის ნაკვეთზე მდებარეობს ერთსართულიანი საცხოვრებელი სახლი	
	K1=0.5	საკადასტრო კოდის ნაკვეთზე მდებარეობს ერთსართულიანი საცხოვრებელი სახლი	
	K2=4.6	საკადასტრო კოდის ნაკვეთზე მდებარეობს ერთსართულიანი საცხოვრებელი სახლი	
სამხრეთით	K1 =0.3	საკადასტრო კოდის ნაკვეთზე მდებარეობს ერთსართულიანი საცხოვრებელი სახლი	
	K2 =3.1	საკადასტრო კოდის ნაკვეთზე მდებარეობს ერთსართულიანი საცხოვრებელი სახლი	

ს.ნ.ტ.	0,1	4,6	52.05
	0,5	4,6	Ს-6

4. ნაკვეთის ფარგლებში არსებული ნაგებობების დემონტაჟის საჭიროების შემთხვევაში ნაგებობების ნაგავსაყრელზე გატანის ადგილის შესახებ ინფორმაცია

ნაკვეთის ფარგლებში არსებული ნაგებობების დემონტაჟის საჭიროების შემთხვევაში ნაგებობების ნაგავსაყრელზე გატანის ადგილის შესახებ ინფორმაცია არ არსებობს.

5. ნაკვეთის ფარგლებში არსებული ნაგებობების ნაწილობრივ ან სრულად დემონტაჟის შემთხვევაში ნაგებობების ნაგავსაყრელზე გატანის ადგილის შესახებ ინფორმაცია

ნაკვეთის ფარგლებში არსებული ნაგებობების ნაწილობრივ ან სრულად დემონტაჟის შემთხვევაში ნაგებობების ნაგავსაყრელზე გატანის ადგილის შესახებ ინფორმაცია არ არსებობს.

6. ნაკვეთის ფარგლებში არსებული ნაგებობების ნაწილობრივ ან სრულად დემონტაჟის შემთხვევაში ნაგებობების ნაგავსაყრელზე გატანის ადგილის შესახებ ინფორმაციის არარსებობის მიზეზები

ნაკვეთის ფარგლებში არსებული ნაგებობების დემონტაჟის საჭიროების შემთხვევაში ნაგებობების ნაგავსაყრელზე გატანის ადგილის შესახებ ინფორმაციის არარსებობის მიზეზი არ არსებობს, ვინაიდან ნაკვეთის ფარგლებში არსებული ნაგებობების დემონტაჟის საჭიროების შემთხვევაში ნაგებობების ნაგავსაყრელზე გატანის ადგილის შესახებ ინფორმაცია არსებობს.

7. ნაკვეთის ფარგლებში არსებული ნაგებობების დემონტაჟის საჭიროების შემთხვევაში ნაგებობების ნაგავსაყრელზე გატანის ადგილის შესახებ ინფორმაციის არარსებობის მიზეზების დასაბუთება

ნაკვეთის ფარგლებში არსებული ნაგებობების დემონტაჟის საჭიროების შემთხვევაში ნაგებობების ნაგავსაყრელზე გატანის ადგილის შესახებ ინფორმაციის არარსებობის მიზეზი არ არსებობს, ვინაიდან ნაკვეთის ფარგლებში არსებული ნაგებობების დემონტაჟის საჭიროების შემთხვევაში ნაგებობების ნაგავსაყრელზე გატანის ადგილის შესახებ ინფორმაცია არსებობს.

8. ნაკვეთის ფარგლებში არსებული ნაგებობების დემონტაჟის საჭიროების შემთხვევაში ნაგებობების ნაგავსაყრელზე გატანის ადგილის შესახებ ინფორმაციის არარსებობის მიზეზების დასაბუთება

ნაკვეთის ფარგლებში არსებული ნაგებობების დემონტაჟის საჭიროების შემთხვევაში ნაგებობების ნაგავსაყრელზე გატანის ადგილის შესახებ ინფორმაციის არარსებობის მიზეზი არ არსებობს, ვინაიდან ნაკვეთის ფარგლებში არსებული ნაგებობების დემონტაჟის საჭიროების შემთხვევაში ნაგებობების ნაგავსაყრელზე გატანის ადგილის შესახებ ინფორმაცია არსებობს.

9. ნაკვეთის ფარგლებში არსებული ნაგებობების დემონტაჟის საჭიროების შემთხვევაში ნაგებობების ნაგავსაყრელზე გატანის ადგილის შესახებ ინფორმაციის არარსებობის მიზეზების დასაბუთება

ნაკვეთის ფარგლებში არსებული ნაგებობების დემონტაჟის საჭიროების შემთხვევაში ნაგებობების ნაგავსაყრელზე გატანის ადგილის შესახებ ინფორმაციის არარსებობის მიზეზი არ არსებობს, ვინაიდან ნაკვეთის ფარგლებში არსებული ნაგებობების დემონტაჟის საჭიროების შემთხვევაში ნაგებობების ნაგავსაყრელზე გატანის ადგილის შესახებ ინფორმაცია არსებობს.

10. ნაკვეთის ფარგლებში არსებული ნაგებობების დემონტაჟის საჭიროების შემთხვევაში ნაგებობების ნაგავსაყრელზე გატანის ადგილის შესახებ ინფორმაციის არარსებობის მიზეზების დასაბუთება

ნაკვეთის ფარგლებში არსებული ნაგებობების დემონტაჟის საჭიროების შემთხვევაში ნაგებობების ნაგავსაყრელზე გატანის ადგილის შესახებ ინფორმაციის არარსებობის მიზეზი არ არსებობს, ვინაიდან ნაკვეთის ფარგლებში არსებული ნაგებობების დემონტაჟის საჭიროების შემთხვევაში ნაგებობების ნაგავსაყრელზე გატანის ადგილის შესახებ ინფორმაცია არსებობს.

11. ნაკვეთის ფარგლებში არსებული ნაგებობების დემონტაჟის საჭიროების შემთხვევაში ნაგებობების ნაგავსაყრელზე გატანის ადგილის შესახებ ინფორმაციის არარსებობის მიზეზების დასაბუთება

ნაკვეთის ფარგლებში არსებული ნაგებობების დემონტაჟის საჭიროების შემთხვევაში ნაგებობების ნაგავსაყრელზე გატანის ადგილის შესახებ ინფორმაციის არარსებობის მიზეზი არ არსებობს, ვინაიდან ნაკვეთის ფარგლებში არსებული ნაგებობების დემონტაჟის საჭიროების შემთხვევაში ნაგებობების ნაგავსაყრელზე გატანის ადგილის შესახებ ინფორმაცია არსებობს.

12. ნაკვეთის ფარგლებში არსებული ნაგებობების დემონტაჟის საჭიროების შემთხვევაში ნაგებობების ნაგავსაყრელზე გატანის ადგილის შესახებ ინფორმაციის არარსებობის მიზეზების დასაბუთება

ნაკვეთის ფარგლებში არსებული ნაგებობების დემონტაჟის საჭიროების შემთხვევაში ნაგებობების ნაგავსაყრელზე გატანის ადგილის შესახებ ინფორმაციის არარსებობის მიზეზი არ არსებობს, ვინაიდან ნაკვეთის ფარგლებში არსებული ნაგებობების დემონტაჟის საჭიროების შემთხვევაში ნაგებობების ნაგავსაყრელზე გატანის ადგილის შესახებ ინფორმაცია არსებობს.

13. ნაკვეთის ფარგლებში არსებული ნაგებობების დემონტაჟის საჭიროების შემთხვევაში ნაგებობების ნაგავსაყრელზე გატანის ადგილის შესახებ ინფორმაციის არარსებობის მიზეზების დასაბუთება

ნაკვეთის ფარგლებში არსებული ნაგებობების დემონტაჟის საჭიროების შემთხვევაში ნაგებობების ნაგავსაყრელზე გატანის ადგილის შესახებ ინფორმაციის არარსებობის მიზეზი არ არსებობს, ვინაიდან ნაკვეთის ფარგლებში არსებული ნაგებობების დემონტაჟის საჭიროების შემთხვევაში ნაგებობების ნაგავსაყრელზე გატანის ადგილის შესახებ ინფორმაცია არსებობს.

14. ნაკვეთის ფარგლებში არსებული ნაგებობების დემონტაჟის საჭიროების შემთხვევაში ნაგებობების ნაგავსაყრელზე გატანის ადგილის შესახებ ინფორმაციის არარსებობის მიზეზების დასაბუთება

ნაკვეთის ფარგლებში არსებული ნაგებობების დემონტაჟის საჭიროების შემთხვევაში ნაგებობების ნაგავსაყრელზე გატანის ადგილის შესახებ ინფორმაციის არარსებობის მიზეზი არ არსებობს, ვინაიდან ნაკვეთის ფარგლებში არსებული ნაგებობების დემონტაჟის საჭიროების შემთხვევაში ნაგებობების ნაგავსაყრელზე გატანის ადგილის შესახებ ინფორმაცია არსებობს.

15. ნაკვეთის ფარგლებში არსებული ნაგებობების დემონტაჟის საჭიროების შემთხვევაში ნაგებობების ნაგავსაყრელზე გატანის ადგილის შესახებ ინფორმაციის არარსებობის მიზეზების დასაბუთება

ნაკვეთის ფარგლებში არსებული ნაგებობების დემონტაჟის საჭიროების შემთხვევაში ნაგებობების ნაგავსაყრელზე გატანის ადგილის შესახებ ინფორმაციის არარსებობის მიზეზი არ არსებობს, ვინაიდან ნაკვეთის ფარგლებში არსებული ნაგებობების დემონტაჟის საჭიროების შემთხვევაში ნაგებობების ნაგავსაყრელზე გატანის ადგილის შესახებ ინფორმაცია არსებობს.

16. ნაკვეთის ფარგლებში არსებული ნაგებობების დემონტაჟის საჭიროების შემთხვევაში ნაგებობების ნაგავსაყრელზე გატანის ადგილის შესახებ ინფორმაციის არარსებობის მიზეზების დასაბუთება

ნაკვეთის ფარგლებში არსებული ნაგებობების დემონტაჟის საჭიროების შემთხვევაში ნაგებობების ნაგავსაყრელზე გატანის ადგილის შესახებ ინფორმაციის არარსებობის მიზეზი არ არსებობს, ვინაიდან ნაკვეთის ფარგლებში არსებული ნაგებობების დემონტაჟის საჭიროების შემთხვევაში ნაგებობების ნაგავსაყრელზე გატანის ადგილის შესახებ ინფორმაცია არსებობს.

17. ნაკვეთის ფარგლებში არსებული ნაგებობების დემონტაჟის საჭიროების შემთხვევაში ნაგებობების ნაგავსაყრელზე გატანის ადგილის შესახებ ინფორმაციის არარსებობის მიზეზების დასაბუთება

ნაკვეთის ფარგლებში არსებული ნაგებობების დემონტაჟის საჭიროების შემთხვევაში ნაგებობების ნაგავსაყრელზე გატანის ადგილის შესახებ ინფორმაციის არარსებობის მიზეზი არ არსებობს, ვინაიდან ნაკვეთის ფარგლებში არსებული ნაგებობების დემონტაჟის საჭიროების შემთხვევაში ნაგებობების ნაგავსაყრელზე გატანის ადგილის შესახებ ინფორმაცია არსებობს.

18. ნაკვეთის ფარგლებში არსებული ნაგებობების დემონტაჟის საჭიროების შემთხვევაში ნაგებობების ნაგავსაყრელზე გატანის ადგილის შესახებ ინფორმაციის არარსებობის მიზეზების დასაბუთება

ნაკვეთის ფარგლებში არსებული ნაგებობების დემონტაჟის საჭიროების შემთხვევაში ნაგებობების ნაგავსაყრელზე გატანის ადგილის შესახებ ინფორმაციის არარსებობის მიზეზი არ არსებობს, ვინაიდან ნაკვეთის ფარგლებში არსებული ნაგებობების დემონტაჟის საჭიროების შემთხვევაში ნაგებობების ნაგავსაყრელზე გატანის ადგილის შესახებ ინფორმაცია არსებობს.

19. ნაკვეთის ფარგლებში არსებული ნაგებობების დემონტაჟის საჭიროების შემთხვევაში ნაგებობების ნაგავსაყრელზე გატანის ადგილის შესახებ ინფორმაციის არარსებობის მიზეზების დასაბუთება

ნაკვეთის ფარგლებში არსებული ნაგებობების დემონტაჟის საჭიროების შემთხვევაში ნაგებობების ნაგავსაყრელზე გატანის ადგილის შესახებ ინფორმაციის არარსებობის მიზეზი არ არსებობს, ვინაიდან ნაკვეთის ფარგლებში არსებული ნაგებობების დემონტაჟის საჭიროების შემთხვევაში ნაგებობების ნაგავსაყრელზე გატანის ადგილის შესახებ ინფორმაცია არსებობს.

20. ნაკვეთის ფარგლებში არსებული ნაგებობების დემონტაჟის საჭიროების შემთხვევაში ნაგებობების ნაგავსაყრელზე გატანის ადგილის შესახებ ინფორმაციის არარსებობის მიზეზების დასაბუთება

ნაკვეთის ფარგლებში არსებული ნაგებობების დემონტაჟის საჭიროების შემთხვევაში ნაგებობების ნაგავსაყრელზე გატანის ადგილის შესახებ ინფორმაციის არარსებობის მიზეზი არ არსებობს, ვინაიდან ნაკვეთის ფარგლებში არსებული ნაგებობების დემონტაჟის საჭიროების შემთხვევაში ნაგებობების ნაგავსაყრელზე გატანის ადგილის შესახებ ინფორმაცია არსებობს.

21. ნაკვეთის ფარგლებში არსებული ნაგებობების დემონტაჟის საჭიროების შემთხვევაში ნაგებობების ნაგავსაყრელზე გატანის ადგილის შესახებ ინფორმაციის არარსებობის მიზეზების დასაბუთება

ნაკვეთის ფარგლებში არსებული ნაგებობების დემონტაჟის საჭიროების შემთხვევაში ნაგებობების ნაგავსაყრელზე გატანის ადგილის შესახებ ინფორმაციის არარსებობის მიზეზი არ არსებობს, ვინაიდან ნაკვეთის ფარგლებში არსებული ნაგებობების დემონტაჟის საჭიროების შემთხვევაში ნაგებობების ნაგავსაყრელზე გატანის ადგილის შესახებ ინფორმაცია არსებობს.

22. ნაკვეთის ფარგლებში არსებული ნაგებობების დემონტაჟის საჭიროების შემთხვევაში ნაგებობების ნაგავსაყრელზე გატანის ადგილის შესახებ ინფორმაციის არარსებობის მიზეზების დასაბუთება

ნაკვეთის ფარგლებში არსებული ნაგებობების დემონტაჟის საჭიროების შემთხვევაში ნაგებობების ნაგავსაყრელზე გატანის ადგილის შესახებ ინფორმაციის არარსებობის მიზეზი არ არსებობს, ვინაიდან ნაკვეთის ფარგლებში არსებული ნაგებობების დემონტაჟის საჭიროების შემთხვევაში ნაგებობების ნაგავსაყრელზე გატანის ადგილის შესახებ ინფორმაცია არსებობს.

23. ნაკვეთის ფარგლებში არსებული ნაგებობების დემონტაჟის საჭიროების შემთხვევაში ნაგებობების ნაგავსაყრელზე გატანის ადგილის შესახებ ინფორმაციის არარსებობის მიზეზების დასაბუთება

ნაკვეთის ფარგლებში არსებული ნაგებობების დემონტაჟის საჭიროების შემთხვევაში ნაგებობების ნაგავსაყრელზე გატანის ადგილის შესახებ ინფორმაციის არარსებობის მიზეზი არ არსებობს, ვინაიდან ნაკვეთის ფარგლებში არსებული ნაგებობების დემონტაჟის საჭიროების შემთხვევაში ნაგებობების ნაგავსაყრელზე გატანის ადგილის შესახებ ინფორმაცია არსებობს.

24. ნაკვეთის ფარგლებში არსებული ნაგებობების დემონტაჟის საჭიროების შემთხვევაში ნაგებობების ნაგავსაყრელზე გატანის ადგილის შესახებ ინფორმაციის არარსებობის მიზეზების დასაბუთება

ნაკვეთის ფარგლებში არსებული ნაგებობების დემონტაჟის საჭიროების შემთხვევაში ნაგებობების ნაგავსაყრელზე გატანის ადგილის შესახებ ინფორმაციის არარსებობის მიზეზი არ არსებობს, ვინაიდან ნაკვეთის ფარგლებში არსებული ნაგებობების დემონტაჟის საჭიროების შემთხვევაში ნაგებობების ნაგავსაყრელზე გატანის ადგილის შესახებ ინფორმაცია არსებობს.

25. ნაკვეთის ფარგლებში არსებული ნაგებობების დემონტაჟის საჭიროების შემთხვევაში ნაგებობების ნაგავსაყრელზე გატანის ადგილის შესახებ ინფორმაციის არარსებობის მიზეზების დასაბუთება

ნაკვეთის ფარგლებში არსებული ნაგებობების დემონტაჟის საჭიროების შემთხვევაში ნაგებობების ნაგავსაყრელზე გატანის ადგილის შესახებ ინფორმაციის არარსებობის მიზეზი არ არსებობს, ვინაიდან ნაკვეთის ფარგლებში არსებული ნაგებობების დემონტაჟის საჭიროების შემთხვევაში ნაგებობების ნაგავსაყრელზე გატანის ადგილის შესახებ ინფორმაცია არსებობს.

26. ნაკვეთის ფარგლებში არსებული ნაგებობების დემონტაჟის საჭიროების შემთხვევაში ნაგებობების ნაგავსაყრელზე გატანის ადგილის შესახებ ინფორმაციის არარსებობის მიზეზების დასაბუთება

ნაკვეთის ფარგლებში არსებული ნაგებობების დემონტაჟის საჭიროების შემთხვევაში ნაგებობების ნაგავსაყრელზე გატანის ადგილის შესახებ ინფორმაციის არარსებობის მიზეზი არ არსებობს, ვინაიდან ნაკვეთის ფარგლებში არსებული ნაგებობების დემონტაჟის საჭიროების შემთხვევაში ნაგებობების ნაგავსაყრელზე გატანის ადგილის შესახებ ინფორმაცია არსებობს.

27. ნაკვეთის ფარგლებში არსებული ნაგებობების დემონტაჟის საჭიროების შემთხვევაში ნაგებობების ნაგავსაყრელზე გატანის ადგილის შესახებ ინფორმაციის არარსებობის მიზეზების დასაბუთება

ნაკვეთის ფარგლებში არსებული ნაგებობების დემონტაჟის საჭიროების შემთხვევაში ნაგებობების ნაგავსაყრელზე გატანის ადგილის შესახებ ინფორმაციის არარსებობის მიზეზი არ არსებობს, ვინაიდან ნაკვეთის ფარგლებში არსებული ნაგებობების დემონტაჟის საჭიროების შემთხვევაში ნაგებობების ნაგავსაყრელზე გატანის ადგილის შესახებ ინფორმაცია არსებობს.

28. ნაკვეთის ფარგლებში არსებული ნაგებობების დემონტაჟის საჭიროების შემთხვევაში ნაგებობების ნაგავსაყრელზე გატანის ადგილის შესახებ ინფორმაციის არარსებობის მიზეზების დასაბუთება

ნაკვეთის ფარგლებში არსებული ნაგებობების დემონტაჟის საჭიროების შემთხვევაში ნაგებობების ნაგავსაყრელზე გატანის ადგილის შესახებ ინფორმაციის არარსებობის მიზეზი არ არსებობს, ვინაიდან ნაკვეთის ფარგლებში არსებული ნაგებობების დემონტაჟის საჭიროების შემთხვევაში ნაგებობების ნაგავსაყრელზე გატანის ადგილის შესახებ ინფორმაცია არსებობს.

29. ნაკვეთის ფარგლებში არსებული ნაგებობების დემონტაჟის საჭიროების შემთხვევაში ნაგებობების ნაგავსაყრელზე გატანის ადგილის შესახებ ინფორმაციის არარსებობის მიზეზების დასაბუთება

ნაკვეთის ფარგლებში არსებული ნაგებობების დემონტაჟის საჭიროების შემთხვევაში ნაგებობების ნაგავსაყრელზე გატანის ადგილის შესახებ ინფორმაციის არარსებობის მიზეზი არ არსებობს, ვინაიდან ნაკვეთის ფარგლებში არსებული ნაგებობების დემონტაჟის საჭიროების შემთხვევაში ნაგებობების ნაგავსაყრელზე გატანის ადგილის შესახებ ინფორმაცია არსებობს.

30. ნაკვეთის ფარგლებში არსებული ნაგებობების დემონტაჟის საჭიროების შემთხვევაში ნაგებობების ნაგავსაყრელზე გატანის ადგილის შესახებ ინფორმაციის არარსებობის მიზეზების დასაბუთება

ნაკვეთის ფარგლებში არსებული ნაგებობების დემონტაჟის საჭიროების შემთხვევაში ნაგებობების ნაგავსაყრელზე გატანის ადგილის შესახებ ინფორმაციის არარსებობის მიზეზი არ არსებობს, ვინაიდან ნაკვეთის ფარგლებში არსებული ნაგებობების დემონტაჟის საჭიროების შემთხვევაში ნაგებობების ნაგავსაყრელზე გატანის ადგილის შესახებ ინფორმაცია არსებობს.

31. ნაკვეთის ფარგლებში არსებული ნაგებობების დემონტაჟის საჭიროების შემთხვევაში ნაგებობების ნაგავსაყრელზე გატანის ადგილის შესახებ ინფორმაციის არარსებობის მიზეზების დასაბუთება

ნაკვეთის ფარგლებში არსებული ნაგებობების დემონტაჟის საჭიროების შემთხვევაში ნაგებობების ნაგავსაყრელზე გატანის ადგილის შესახებ ინფორმაციის არარსებობის მიზეზი არ არსებობს, ვინაიდან ნაკვეთის ფარგლებში არსებული ნაგებობების დემონტაჟის საჭიროების შემთხვევაში ნაგებობების ნაგავსაყრელზე გატანის ადგილის შესახებ ინფორმაცია არსებობს.

32. ნაკვეთის ფარგლებში არსებული ნაგებობების დემონტაჟის საჭიროების შემთხვევაში ნაგებობების ნაგავსაყრელზე გატანის ადგილის შესახებ ინფორმაციის არარსებობის მიზეზების დასაბუთება

ნაკვეთის ფარგლებში არსებული ნაგებობების დემონტაჟის საჭიროების შემთხვევაში ნაგებობების ნაგავსაყრელზე გატანის ადგილის შესახებ ინფორმაციის არარსებობის მიზეზი არ არსებობს, ვინაიდან ნაკვეთის ფარგლებში არსებული ნაგებობების დემონტაჟის საჭიროების შემთხვევაში ნაგებობების ნაგავსაყრელზე გატანის ადგილის შესახებ ინფორმაცია არსებობს.

33. ნაკვეთის ფარგლებში არსებული ნაგებობების დემონტაჟის საჭიროების შემთხვევაში ნაგებობების ნაგავსაყრელზე გატანის ადგილის შესახებ ინფორმაციის არარსებობის მიზეზების დასაბუთება

ნაკვეთის ფარგლებში არსებული ნაგებობების დემონტაჟის საჭიროების შემთხვევაში ნაგებობების ნაგავსაყრელზე გატანის ადგილის შესახებ ინფორმაციის არარსებობის მიზეზი არ არსებობს, ვინაიდან ნაკვეთის ფარგლებში არსებული ნაგებობების დემონტაჟის საჭიროების შემთხვევაში ნაგებობების ნაგავსაყრელზე გატანის ადგილის შესახებ ინფორმაცია არსებობს.

34. ნაკვეთის ფარგლებში არსებული ნაგებობების დემონტაჟის საჭიროების შემთხვევაში ნაგებობების ნაგავსაყრელზე გატანის ადგილის შესახებ ინფორმაციის არარსებობის მიზეზების დასაბუთება

ნაკვეთის ფარგლებში არსებული ნაგებობების დემონტაჟის საჭიროების შემთხვევაში ნაგებობების ნაგავსაყრელზე გატანის ადგილის შესახებ ინფორმაციის არარსებობის მიზეზი არ არსებობს, ვინაიდან ნაკვეთის ფარგლებში არსებული ნაგებობების დემონტაჟის საჭიროების შემთხვევაში ნაგებობების ნაგავსაყრელზე გატანის ადგილის შესახებ ინფორმაცია არსებობს.

35. ნაკვეთის ფარგლებში არსებული ნაგებობების დემონტაჟის საჭიროების შემთხვევაში ნაგებობების ნაგავსაყრელზე გატანის ადგილის შესახებ ინფორმაციის არარსებობის მიზეზების დასაბუთება

ნაკვეთის ფარგლებში არსებული ნაგებობების დემონტაჟის საჭიროების შემთხვევაში ნაგებობების ნაგავსაყრელზე გატანის ადგილის შესახებ ინფორმაციის არარსებობის მიზეზი არ არსებობს, ვინაიდან ნაკვეთის ფარგლებში არსებული ნაგებობების დემონტაჟის საჭიროების შემთხვევაში ნაგებობების ნაგავსაყრელზე გატანის ადგილის შესახებ ინფორმაცია არსებობს.

36. ნაკვეთის ფარგლებში არსებული ნაგებობების დემონტაჟის საჭიროების შემთხვევაში ნაგებობების ნაგავსაყრელზე გატანის ადგილის შესახებ ინფორმაციის არარსებობის მიზეზების დასაბუთება

ნაკვეთის ფარგლებში არსებული ნაგებობების დემონტაჟის საჭიროების შემთხვევაში ნაგებობების ნაგავსაყრელზე გატანის ადგილის შესახებ ინფორმაციის არარსებობის მიზეზი არ არსებობს, ვინაიდან ნაკვეთის ფარგლებში არსებული ნაგებობების დემონტაჟის საჭიროების შემთხვევაში ნაგებობების ნაგავსაყრელზე გატანის ადგილის შესახებ ინფორმაცია არსებობს.

37. ნაკვეთის ფარგლებში არსებული ნაგებობების დემონტაჟის საჭიროების შემთხვევაში ნაგებობების ნაგავსაყრელზე გატანის ადგილის შესახებ ინფორმაციის არარსებობის მიზეზების დასაბუთება

ნაკვეთის ფარგლებში არსებული ნაგებობების დემონტაჟის საჭიროების შემთხვევაში ნაგებობების ნაგავსაყრელზე გატანის ადგილის შესახებ ინფორმაციის არარსებობის მიზეზი არ არსებობს, ვინაიდან ნაკვეთის ფარგლებში არსებული ნაგებობების დემონტაჟის საჭიროების შემთხვევაში ნაგებობების ნაგავსაყრელზე გატანის ადგილის შესახებ ინფორმაცია არსებობს.

38. ნაკვეთის ფარგლებში არსებული ნაგებობების დემონტაჟის საჭიროების შემთხვევაში ნაგებობების ნაგავსაყრელზე გატანის ადგილის შესახებ ინფორმაციის არარსებობის მიზეზების დასაბუთება

ნაკვეთის ფარგლებში არსებული ნაგებობების დემონტაჟის საჭიროების შემთხვევაში ნაგებობების ნაგავსაყრელზე გატანის ადგილის შესახებ ინფორმაციის არარსებობის მიზეზი არ არსებობს, ვინაიდან ნაკვეთის ფარგლებში არსებული ნაგებობების დემონტაჟის საჭიროების შემთხვევაში ნაგებობების ნაგავსაყრელზე გატანის ადგილის შესახებ ინფორმაცია არსებობს.

39. ნაკვეთის ფარგლებში არსებული ნაგებობების დემონტაჟის საჭიროების შემთხვევაში ნაგებობების ნაგავსაყრელზე გატანის ადგილის შესახებ ინფორმაციის არარსებობის მიზეზების დასაბუთება

ნაკვეთის ფარგლებში არსებული ნაგებობების დემონტაჟის საჭიროების შემთხვევაში ნაგებობების ნაგავსაყრელზე გატანის ადგილის შესახებ ინფორმაციის არარსებობის მიზეზი არ არსებობს, ვინაიდან ნაკვეთის ფარგლებში არსებული ნაგებობების დემონტაჟის საჭიროების შემთხვევაში ნაგებობების ნაგავსაყრელზე გატანის ადგილის შესახებ ინფორმაცია არსებობს.

40. ნაკვეთის ფარგლებში არსებული ნაგებობების დემონტაჟის საჭიროების შემთხვევაში ნაგებობების ნაგავსაყრელზე გატანის ადგილის შესახებ ინფორმაციის არარსებობის მიზეზების დასაბუთება

ნაკვეთის ფარგლებში არსებული ნაგებობების დემონტაჟის საჭიროების შემთხვევაში ნაგებობების ნაგავსაყრელზე გატანის ადგილის შესახებ ინფორმაციის არარსებობის მიზეზი არ არსებობს, ვინაიდან ნაკვეთის ფარგლებში არსებული ნაგებობების დემონტაჟის საჭიროების შემთხვევაში ნაგებობების ნაგავსაყრელზე გატანის ადგილის შესახებ ინფორმაცია არსებობს.

41. ნაკვეთის ფარგლებში არსებული ნაგებობების დემონტაჟის საჭიროების შემთხვევაში ნაგებობების ნაგავსაყრელზე გატანის ადგილის შესახებ ინფორმაციის არარსებობის მიზეზების დასაბუთება

ნაკვეთის ფარგლებში არსებული ნაგებობების დემონტაჟის საჭიროების შემთხვევაში ნაგებობების ნაგავსაყრელზე გატანის ადგილის შესახებ ინფორმაციის არარსებობის მიზეზი არ არსებობს, ვინაიდან ნაკვეთის ფარგლებში არსებული ნაგებობების დემონტაჟის საჭიროების შემთხვევაში ნაგებობების ნაგავსაყრელზე გატანის ადგილის შესახებ ინფორმაცია არსებობს.

42. ნაკვეთის ფარგლებში არსებული ნაგებობების დემონტაჟის საჭიროების შემთხვევაში ნაგებობების ნაგავსაყრელზე გატანის ადგილის შესახებ ინფორმაციის არარსებობის მიზეზების დასაბუთება

ნაკვეთის ფარგლებში არსებული ნაგებობების დემონტაჟის საჭიროების შემთხვევაში ნაგებობების ნაგავსაყრელზე გატანის ადგილის შესახებ ინფორმაციის არარსებობის მიზეზი არ არსებობს, ვინაიდან ნაკვეთის ფარგლებში არსებული ნაგებობების დემონტაჟის საჭიროების შემთხვევაში ნაგებობების ნაგავსაყრელზე გატანის ადგილის შესახებ ინფორმაცია არსებობს.

43. ნაკვეთის ფარგლებში არსებული ნაგებობების დემონტაჟის საჭიროების შემთხვევაში ნაგებობების ნაგავსაყრელზე გატანის ადგილის შესახებ ინფორმაციის არარსებობის მიზეზების დასაბუთება

ნაკვეთის ფარგლებში არსებული ნაგებობების დემონტაჟის საჭიროების შემთხვევაში ნაგებობების ნაგავსაყრელზე გატანის ადგილის შესახებ ინფორმაციის არარსებობის მიზეზი არ არსებობს, ვინაიდან ნაკვეთის ფარგლებში არსებული ნაგებობების დემონტაჟის საჭიროების შემთხვევაში ნაგებობების ნაგავსაყრელზე გატანის ადგილის შესახებ ინფორმაცია არსებობს.

44. ნაკვეთის ფარგლებში არსებული ნაგებობების დემონტაჟის საჭიროების შემთხვევაში ნაგებობების ნაგავსაყრელზე გატანის ადგილის შესახებ ინფორმაციის არარსებობის მიზეზების დასაბუთება

ნაკვეთის ფარგლებში არსებული ნაგებობების დემონტაჟის საჭიროების შემთხვევაში ნაგებობების ნაგავსაყრელზე გატანის ადგილის შესახებ ინფორმაციის არარსებობის მიზეზი არ არსებობს, ვინაიდან ნაკვეთის ფარგლებში არსებული ნაგებობების დემონტაჟის საჭიროების შემთხვევაში ნაგებობების ნაგავსაყრელზე გატანის ადგილის შესახებ ინფორმაცია არსებობს.

45. ნაკვეთის ფარგლებში არსებული ნაგებობების დემონტაჟის საჭიროების შემთხვევაში ნაგებობების ნაგავსაყრელზე გატანის ადგილის შესახებ ინფორმაციის არარსებობის მიზეზების დასაბუთება

ნაკვეთის ფარგლებში არსებული ნაგებობების დემონტაჟის საჭიროების შემთხვევაში ნაგებობების ნაგავსაყრელზე გატანის ადგილის შესახებ ინფორმაციის არარსებობის მიზეზი არ არსებობს, ვინაიდან ნაკვეთის ფარგლებში არსებული ნაგებობების დემონტაჟის საჭიროების შემთხვევაში ნაგებობების ნაგავსაყრელზე გატანის ადგილის შესახებ ინფორმაცია არსებობს.

46. ნაკვეთის ფარგლებში არსებული ნაგებობების დემონტაჟის საჭიროების შემთხვევაში ნაგებობების ნაგავსაყრელზე გატანის ადგილის შესახებ ინფორმაციის არარსებობის მიზეზების დასაბუთება

ნაკვეთის ფარგლებში არსებული ნაგებობების დემონტაჟის საჭიროების შემთხვევაში ნაგებობების ნაგავსაყრელზე გატანის ადგილის შესახებ ინფორმაციის არარსებობის მიზეზი არ არსებობს, ვინაიდან ნაკვეთის ფარგლებში არსებული ნაგებობების დემონტაჟის საჭიროების შემთხვევაში ნაგებობების ნაგავსაყრელზე გატანის ადგილის შესახებ ინფორმაცია არსებობს.

47. ნაკვეთის ფარგლებში არსებული ნაგებობების დემონტაჟის საჭიროების შემთხვევაში ნაგებობების ნაგავსაყრელზე გატანის ადგილის შესახებ ინფორმაციის არარსებობის მიზეზების დასაბუთება

ნაკვეთის ფარგლებში არსებული ნაგებობების დემონტაჟის საჭიროების შემთხვევაში ნაგებობების ნაგავსაყრელზე გატანის ადგილის შესახებ ინფორმაციის არარსებობის მიზეზი არ არსებობს, ვინაიდან ნაკვეთის ფარგლებში არსებული ნაგებობების დემონტაჟის საჭიროების შემთხვევაში ნაგებობების ნაგავსაყრელზე გატანის ადგილის შესახებ ინფორმაცია არსებობს.

48. ნაკვეთის ფარგლებში არ



ფორმატი A-3

თბილისი 2013 წ.

დაკვეთა №

ექსპლიკაცია:

პირობითი ნიშნები

- საპროექტო ტერიტორია
- არსებული გამწვანება
- საპროექტო გამწვანება
- არსებული ხეები
- საპროექტო ნარგავები
- გამწვანების ფართი

შენიშვნები:

პროექტის სახელწოდება

ქ. თბილისში, დიდუბე-ჩუღურეთის რ-ში შ.პ.ს. "იმედი-XXI"-ის; შ.პ.ს. "ბელელი"-ს; "პარტინგი"-ს; "დაჯას"-ს და ს/ს "თბილისის სასჯოლო ინვესტარის ფაბრიკა"-ს ჯუთვნილ ტერიტორიაზე საცხოვრებელი უბანი "განთიადი"-ს

პორექტირებული განაშენიანების რეგულირების გეგმა

შპს "ლემნა სტუდიო"

ქ. თბილისი, მუხიანი, 3მპრ. 17ა. 32ბ

ტელ-0099532 643639

ელ-ფოსტა qetevantsiklauri@yahoo.ge

თანამდებობა	გვარი	ხელმოწერა	თარიღი
დირექტორი	ქ. ნიკლაური		
მთ. არქიტექტორი	ჯ.საჯაია		
პროექტის ავტორი	ჯ.საჯაია		
დაამუშავა	ჯ.საჯაია		
მასშტაბი	1:1000	ტერიტორიის ჯეთილმოწყობა და გამწვანება	
თარიღი			
საწყისი მონაცემები		ჰუნქტი	ფურცელი
		2.6.	გრმ-21

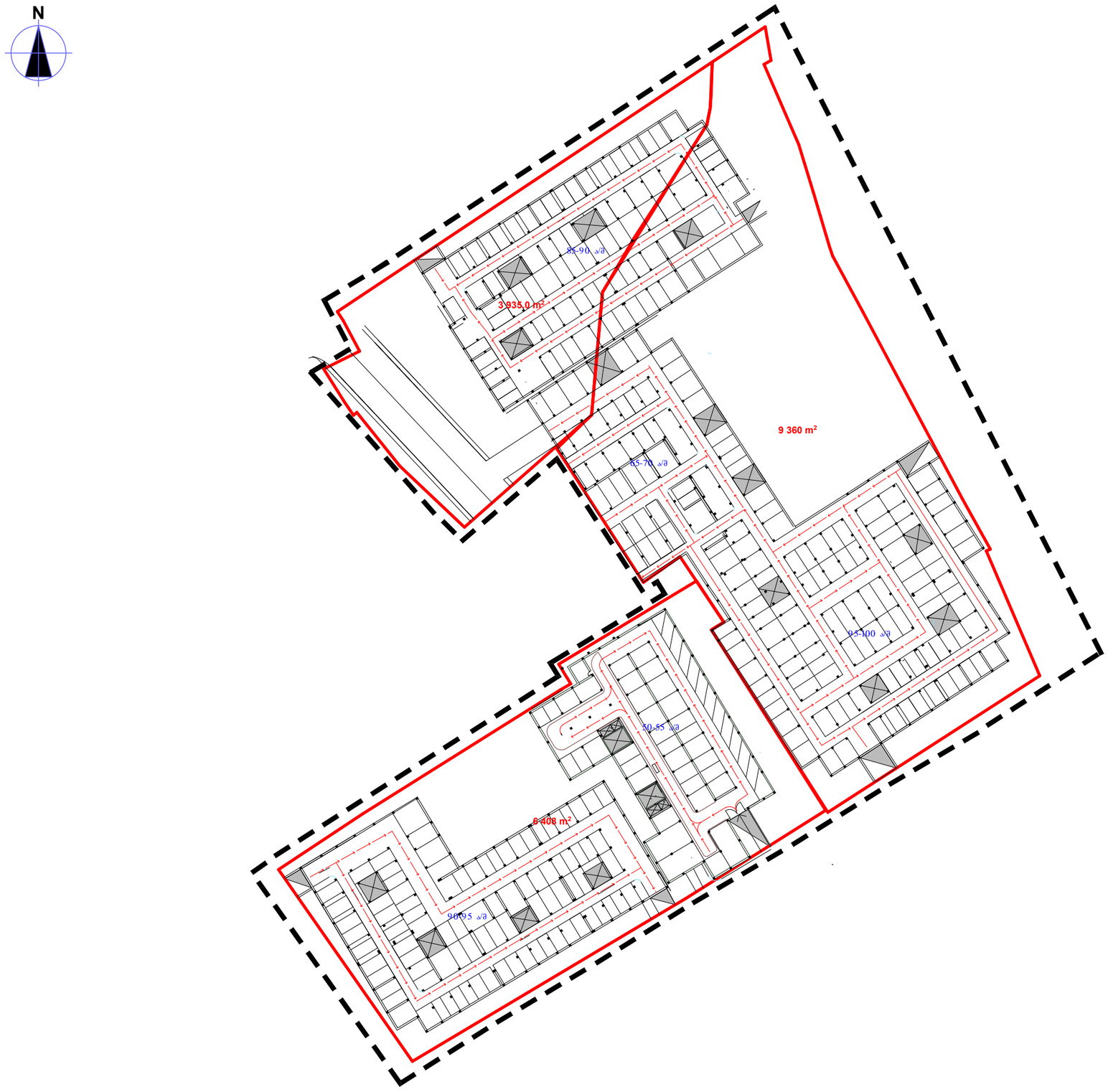

ფორმატი A-3

თბილისი 2013 წ.

დაკვეთა №

ექსპლიკაცია:

პირობითი ნიშნები

საპროექტო ტერიტორია

სადგომების სქემა

პანდუსები

საკომუნიკაციო ფართები

400-410 ა/ა — ავტოსადგომების სარეზერვაციო რაოდენობა

შენიშვნები:

პროექტის სახელწოდება

ქ. თბილისში, დიდუბე-ჩუღურეთის რ-ში შ.პ.ს. "იმედი-XXI"-ის; შ.პ.ს. "ბელელი"-ს; "პარტინგი"-ს; "დაკას"-ს და ს/ს "თბილისის სასპორტო ინვესტარის ფაბრიკა"-ს ჯუთვნილ ტერიტორიაზე საცხოვრებელი უბანი "განთიადი"-ს

კორექტირებული განაშენიანების რეგულირების გეგმა

შპს "დიზაინ სტუდიო"

ქ. თბილისი, მუხიანი, 3მკრ. 17ბ. 32ბ

ტელ-0099532 643639

ელ-ფოსტა qetevantsiklauri@yahoo.ge

თანამდებობა	გვარი	ხელმოწერა	თარიღი
დირექტორი	ქ. წიკლაური		
მთ. არქიტექტორი	ჯ.საჯაია		
პროექტის ავტორი	ჯ.საჯაია		
დაამუშავა	ჯ.საჯაია		
მასშტაბი	1:1000	განაშენიანების ავტოსადგომების სქემა	
თარიღი			

საწყისი მონაცემები	ბუნკტი	ფურცელი
	2.7.	გრგ-22

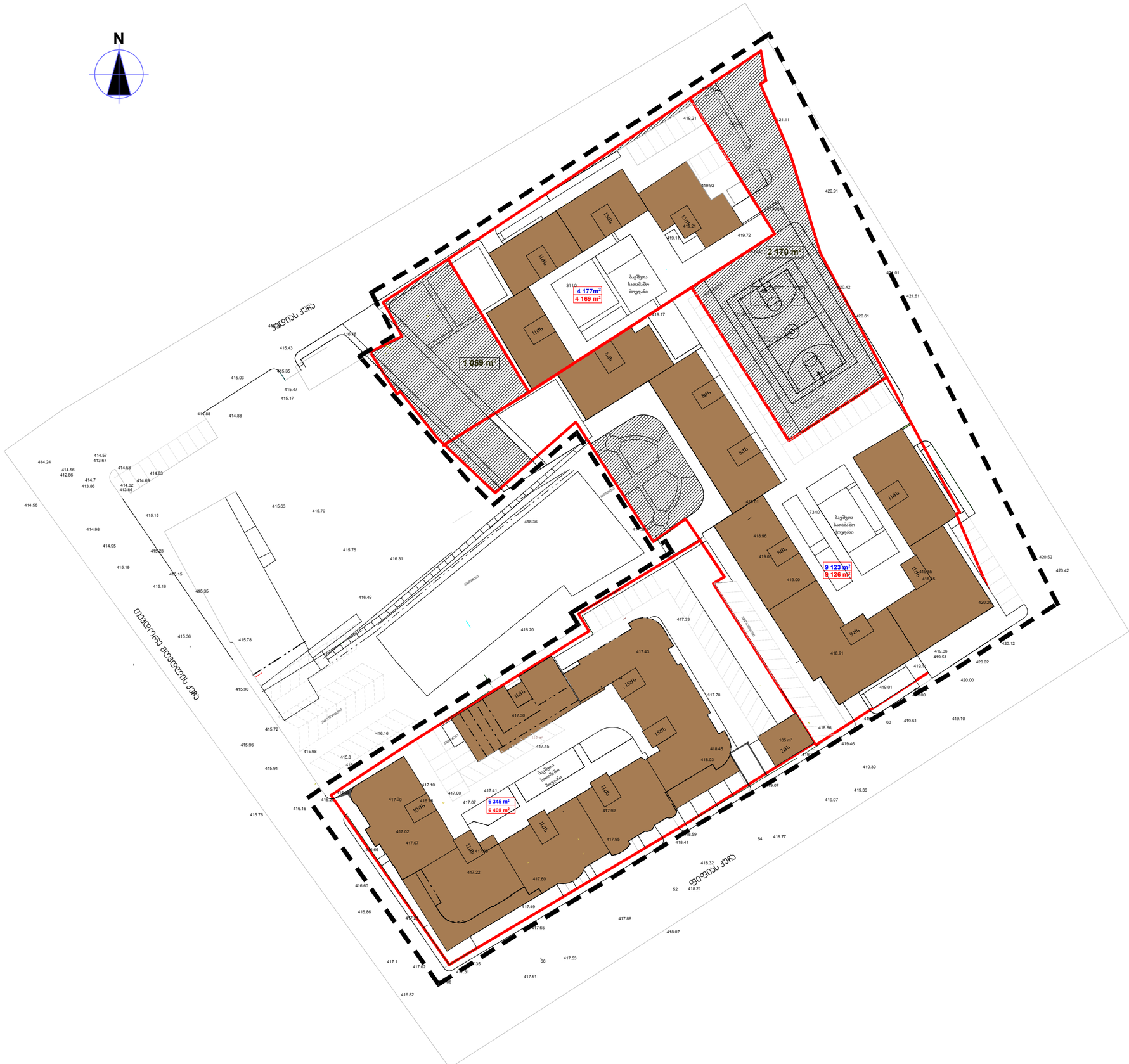

ფორმატი A-3 | თბილისი 2013 წ. | დაკვეთა №

ექსპლიკაცია:

პირობითი ნიშნები

- საპროექტო ტერიტორია
- საპროექტო შენობები
- სერვიტუტი
- მიკუთვნებული მიწის ნაკვეთის საზღვარი
- 6 408 მ² — შენობას მიკუთვნებული ფაქტიური ნორმატიული ფართობი
- 6 345 m² — შენობას კუთვნილი ფართობი მიმდებარე ნაკვეთზე
- 2 170 მ² — ნილობრივად განსაზღვრული საერთო სარგებლობის ფართი

შენიშვნები:

პროექტის სახელწოდება

ქ. თბილისში, დიდუბე-ჩუღურეთის რ-ში შ.ს.ს. "იმედი-XXI"-ის; შ.ს.ს. "ბელელი"-ს; "პარტინგი"-ს; "დაჯას"-ს და ს/ს "თბილისის სასპორტო ინვენტარის ფაბრიკა"-ს კუთვნილ ტერიტორიაზე საცხოვრებელი უბანი "განთიადი"-ს

პროექტირებული განაშენიანების რეგულირების გეგმა

შპს "დიზაინ სტუდიო"
ქ. თბილისი, მუხიანი, 3მკრ. 17ა, 32ბ
ტელ-0099532 643639
ელ-ფოსტა qetevantsiklauri@yahoo.ge

თანამდებობა	გვარი	ხელმოწერა	თარიღი
დირექტორი	ქ. წიკლაური		
მთ. არქიტექტორი	ჯ.საჯაია		
პროექტის ავტორი	ჯ.საჯაია		
დამამუშავა	ჯ.საჯაია		
მასშტაბი	1:1000	მიწის ნაკვეთების გამოყენების საპროექტო წინადადება	
თარიღი			

საწყისი მონაცემები	ეტაპი	ფურცელი
	2.8.	გრგ-23

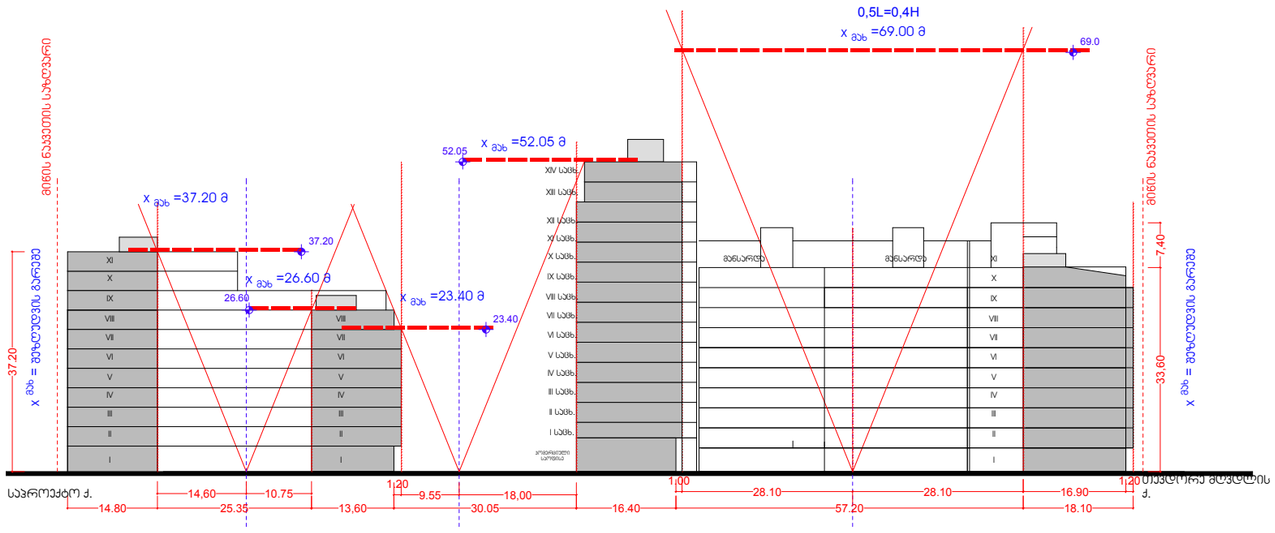

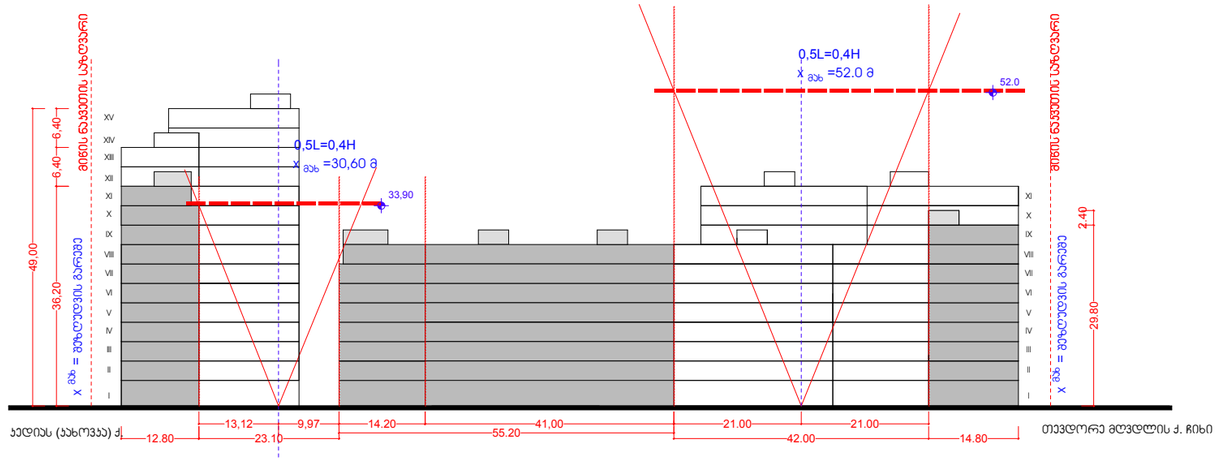

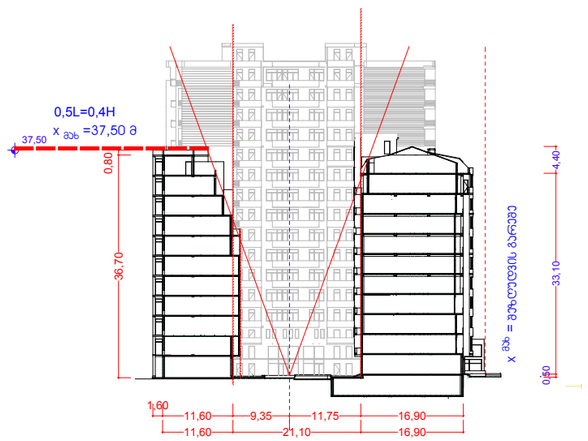

ფორმატი A-3

თბილისი 2013 წ.

დაკვეთა №

ექსპლიკაცია:

პირობითი ნიშნები

შენიშვნები:

პროექტის სახელწოდება

ქ. თბილისში, დიდუბე-ჩუღურეთის რ-ში შ.პ.ს. "იმედი-XXI"-ის; შ.პ.ს. "ბედელი"-ს; "პარტინგი"-ს; "დაპას"-ს და ს/ს "თბილისის სასპორტო ინვესტარის ფაბრიკა"-ს კუთვნილ ტერიტორიაზე საცხოვრებელი უბანი "განთიადი"-ს

პორექტირებული განაშენიანების რეგულირების გეგმა

შპს "დეფნა სტუდიო"

ქ. თბილისი, მუხიანი, 3მპ/რ. 17კ. 32ბ

ტელ-0099532 643639

ელ-ფოსტა qetevantsiklauri@yahoo.ge

თანამდებობა	გვარი	ხელმოწერა	თარიღი
დირექტორი	ქ. წიკლაური		
მთ. არქიტექტორი	ჯ.საჯაია		
პროექტის ავტორი	ჯ.საჯაია		
დაამუშავა	ჯ.საჯაია		
მასშტაბი	1:1000	საპროექტო შენობების სიმაღლეებისა და ჯიჩის სიგანეების ურთიერთმიმართება	
თარიღი			
საპროექტო გადაწყვეტები		ჯუნქტი 2.9.	ფურცელი გრმ-24



აქსონომეტრიული ხედები

სექტორი I



აქსონომეტრიული ხედი



აქსონომეტრიული ხედი



აქსონომეტრიული ხედი



აქსონომეტრიული ხედი

