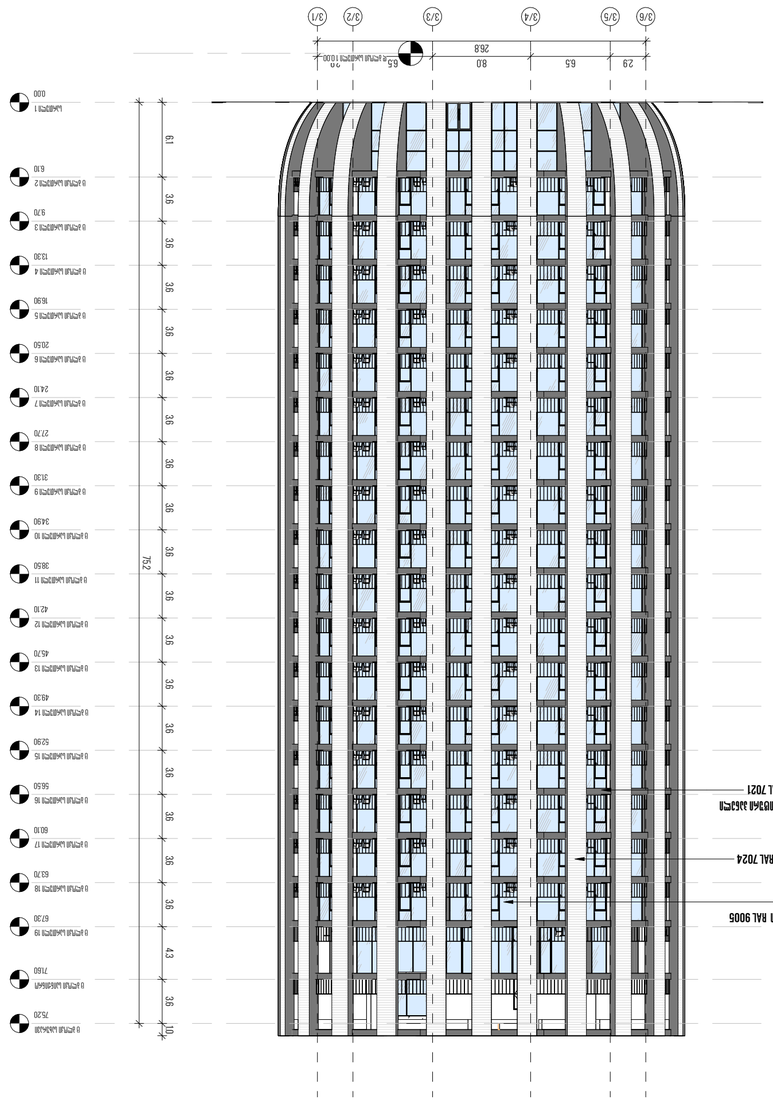



סטטוס:	PROJECT STATUS
קנה מידה:	1:250
תאריך:	A2
תאריך הוצאה:	ISSUE DATE
שלב:	שלב רישוי

חזיתות - חזית מערבית - N-M צד 6-1
חזיתות

מהנדס:	B 105
אדריכל:	אדריכלים
בודק:	AUTHOR
שרטט:	CHECKER

חברת אדריכלים ומתכננים בע"מ
ARCHITECTS & PLANNERS LTD.
רח' הברזל 16, תל אביב 6971010
טל: 03-6494000, פקס: 03-6494001

מתכנן שלד:
מתכנן אינסטלציה:
מתכנן חשמל:
מתכנן נגישות:
מתכנן תנועה:
מתכנן נוף:

LEGEND סימון:

חומרי גמר חיפוי	
חומרי גמר חיפוי	
מעקה מתכת	
מעקה זכוכית	
מעקה אטום	
מעקה מתכת מחורר





מהנדסים ויועצים לתכנון ופיקוח עליון

בר-שלם

אדריכלים ומתכננים

מרכז מדעים ע"ש רוזנבלום

מדעי הים

אוניברסיטת תל-אביב, הפקולטה למדעים מדויקים

חתכים

B חתך אורך - מבט מערב - M-N עין 1-6

חתכים

PROJECT STATUS:	סטטוס פרויקט:
1:250	קנה מידה:
A2	גודל גיליון:
ISSUE DATE	תאריך:
3	מהדורה:

B 106	מספר גיליון:
3.8.25	תאריך:
AUTHOR	עורך:
CHECKER	בודק:

LEGEND מקרא:

קווי חתך מבנה	
קווי חתך קירות	
קווי חתך רצפות	
קווי חתך גגות	
קווי חתך קירות תומכים	
קווי חתך יסודות	
קווי חתך עמודים	
קווי חתך מעקות	
קווי חתך פרגולות	
קווי חתך מדרגות	
קווי חתך מסעדים	
קווי חתך מחיצות	
קווי חתך מחיצות זכוכית	
קווי חתך מחיצות בלוקים	
קווי חתך מחיצות גבס	
קווי חתך מחיצות בטון


2 D 101
2764
2411
2058
1726
RAL 7021
RAL 7021
RAL 7021
RAL 7021
RAL 7021
RAL 7021
RAL 7004
RAL 7012
RAL 7024
RAL 7021
RAL 7021
RAL 7021
RAL 7021
RAL 7021
RAL 7021

ՀԱՅԱՍՏԱՆԻ ՀԱՆՐԱՊԵՏՈՒԹՅԱՆ ԱՐԱՐԱՏԻ
ՄԱՐԶԻ ՎԱՂԱՐՇԱՊԱՏ ՀԱՄԱՅՆՔ
ՀԱՄԱՅՆՔԱՅԻՆ ԾԱՌԱՅՈՒԹՅՈՒՆ
ՀԱՄԱՅՆՔԻ ՂԵԿԱՎԱՐ՝ Ա.ՀԱՅՐԱՊԵՏՅԱՆ

ՀԱՐԱՑԱՆԿ

ՄԱՍՆԱԳԻՏԱԿԱՆ ԱՇԽԱՏԱՆՔՆԵՐ

ՀԱՆՐԱՅԻՆ ՏԱՐԱԾՔՆԵՐԻ ՀԱՄԱԿԱՐԳՈՒՄ

ՀԱՄԱՅՆՔԱՅԻՆ ՃԱՆԱՊԱՐՀԱՅԻՆ ՑԱՆՑԵՐԻ ԵՎ ՀԱՆՐԱՅԻՆ ՏԱՐԱԾՔՆԵՐԻ ՀԱՄԱԿԱՐԳՈՒՄ

ՀԱՄԱՅՆՔԻ ՏԱՐԱԾՔՈՒՄ ԳՏՆՎՈՂ ՀԱՆՐԱՅԻՆ ՏԱՐԱԾՔՆԵՐԻ ՀԱՄԱԿԱՐԳՈՒՄ

ՀԱՄԱՅՆՔԱՅԻՆ ՃԱՆԱՊԱՐՀԱՅԻՆ ՑԱՆՑԵՐԻ ՀԱՄԱԿԱՐԳՈՒՄ

ՀԱՄԱՅՆՔԱՅԻՆ ՃԱՆԱՊԱՐՀԱՅԻՆ ՑԱՆՑԵՐԻ ԵՎ ՀԱՆՐԱՅԻՆ ՏԱՐԱԾՔՆԵՐԻ ՀԱՄԱԿԱՐԳՈՒՄ-ՀԱՏՎԱԾԳԻՐ

ՀԱՏՎԱԾԻ N:	Գ 103	
ՀԱՄԱՐ.:	3.69ՀՀ.ԱՇ	
ՊԱՏՎԻՐ.:	AUTHOR	
ՀԱՍՏԱՏ.:	CHECKER	

ԼՈՒՍԱՆ.:	PROJECT STATUS
ՄԱՍՇՏԱԲ:	1:100
ՏՎԱԾԻ ՉԱՓԶ.:	A2
ԹՈՂԱՐԿ.:	ISSUE DATE

ՀԱՏՎԱԾԻ ՊԱՐՈՒՆԱԿՈՒԹՅՈՒՆ

ՀԱՏԱԿԱԳԾԵՐԻ ՄԱՍԻՆ ՀԱՄԱՐ

LEGEND ՕԳՏԱԳՈՐԾՎԱԾ ՀԱՏԱԿԱԳԾԵՐԻ ՑԱՆԿ՝

ՀԱՐԴԱՑՎԱԾ ՊԱՐԱՊԵՏ	
ՊԼԱՆԻՐՎԱԾ ՊԱՐԱՊԵՏ	
ԱՅԼԱՍԵՐՎԱԾ ՀԱՏՎԱԾԻ ՍԱՀՄԱՆ	
ՆՈՐԱԿԱՌՈՒՑՎԱԾ ՆԱԽԱՏԵՍՎՈՂ ՀԱՏՎԱԾԻ ՍԱՀՄԱՆ	
ՆԱԽԱՏԵՍՎՈՂ ՀԱՏՎԱԾԻ ՍԱՀՄԱՆ	
ՆԱԽԱՏԵՍՎՈՂ ՀԱՏՎԱԾԻ ՍԱՀՄԱՆ ԱՅԼԱՍԵՐՎԱԾ	
ՀԱՏՎԱԾԻ ՍԱՀՄԱՆ	ՏԵՍԱԿԱՆ ՀԱՄԱՐ
ՀԱՏՎԱԾ ՀԱՄԱՐ 1	RGB 57-57-56
ՀԱՏՎԱԾ ՀԱՄԱՐ 2	RGB 160-32-240
ՀԱՏՎԱԾ ԱՐՏԱՔԻՆ	RGB 79-12-187
ՀԱՏՎԱԾ ՄԱՅԻՆ	RGB 255-0-0
ՀԱՏՎԱԾ ՊԱՏՎԱՍՏԱՆԱՅԻՆ	RGB 136-135-134
ՀԱՏՎԱԾ ՊԱՏՎԱՍՏԱՆԱՅԻՆ (ԱՍՖ)	RGB 220-185-0

ՀԱՐԱՎԱՅԻՆ ՀԱՏՎԱԾ

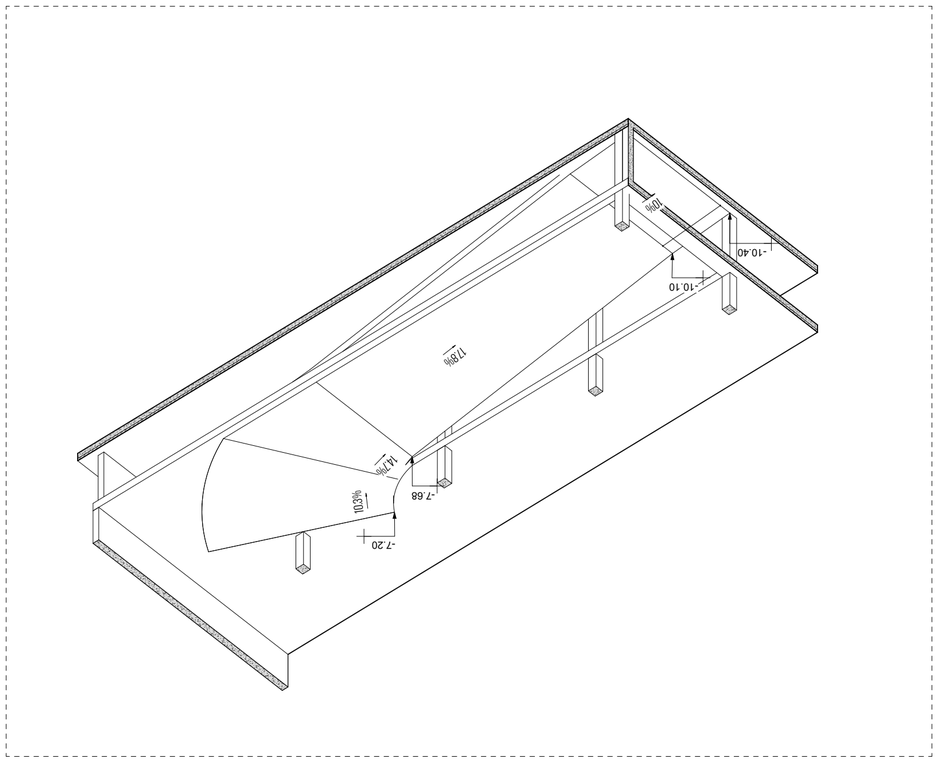

ՀԱՏՎԱԾԻ 3 - ՀԱՏՎԱԾԱԿԱՆ

1:100

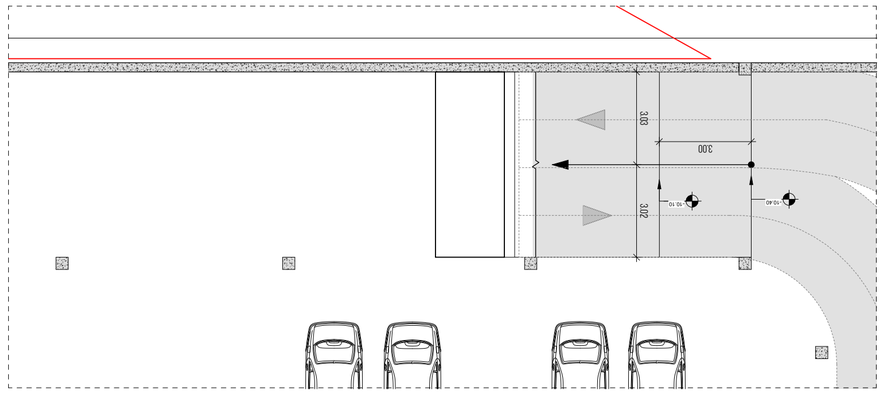

ՀԱՏՎԱԾԻ 2-ՀԱՏՎԱԾԱԿԱՆ

1:100

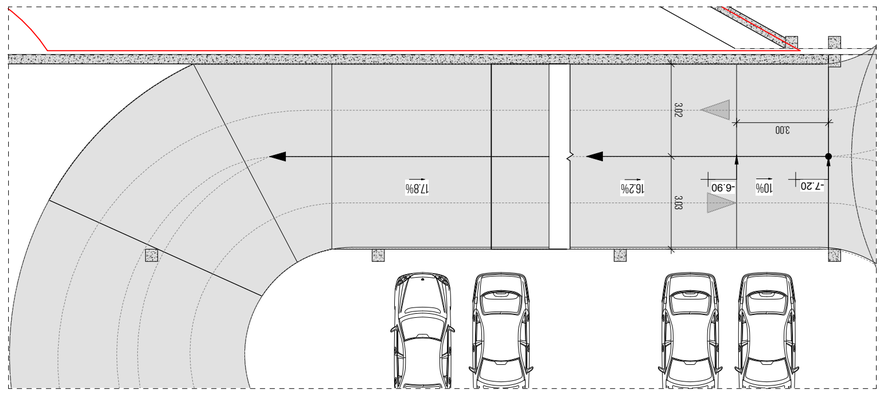

ՀԱՏՎԱԾԻ 1-ՀԱՏՎԱԾԱԿԱՆ

1:100

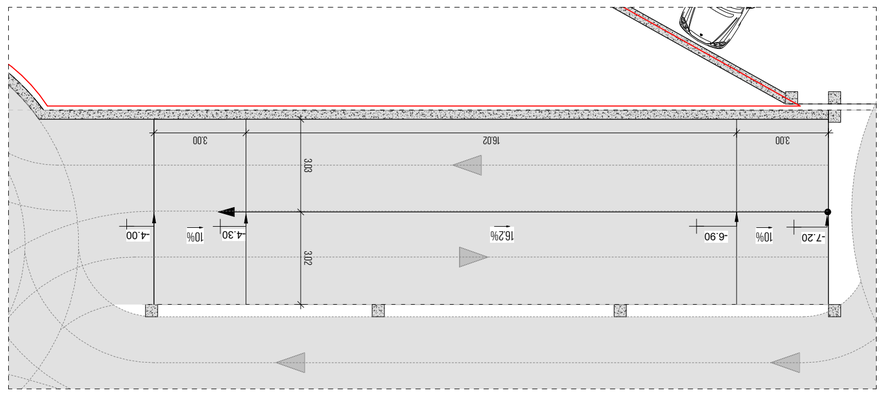

ՀԱՏՎԱԾ _ ՀԱՏՎԱԾԱԿԱՆ

1:100

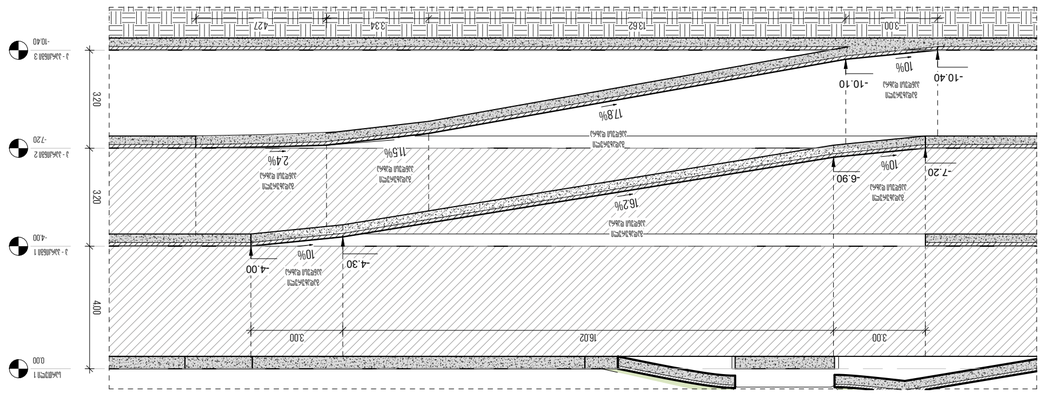

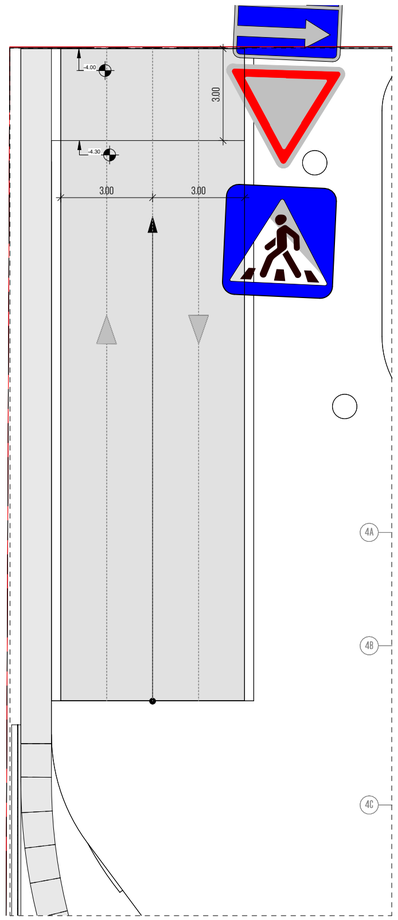

პარკინგი 1-პანდუსი 2

1:100

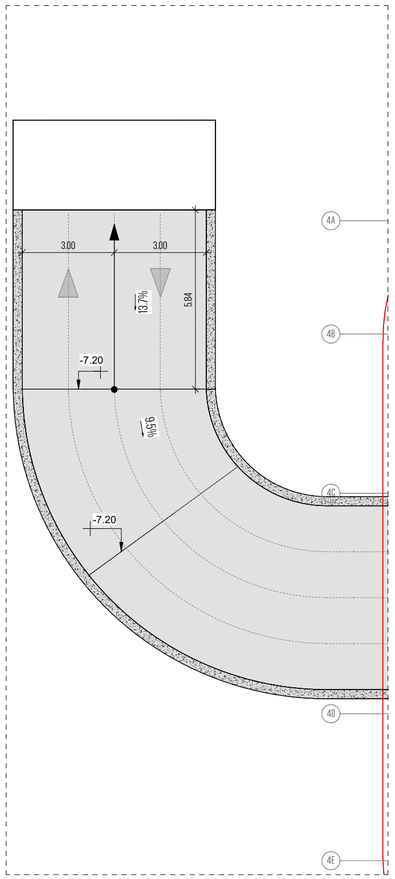

პარკინგი 2-პანდუსი 2

1:100

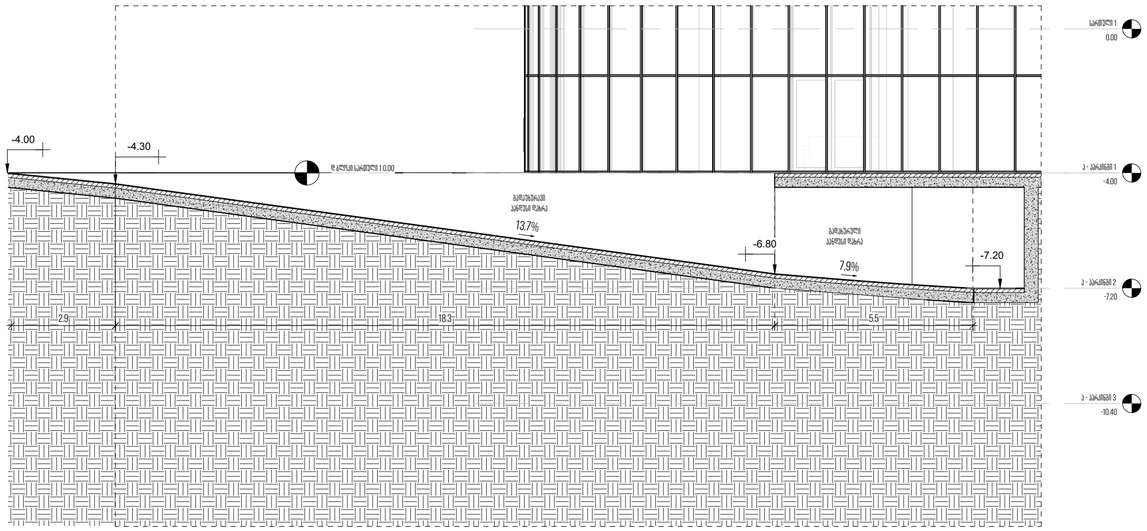

პანდუსი2_ჭრილი

1:85

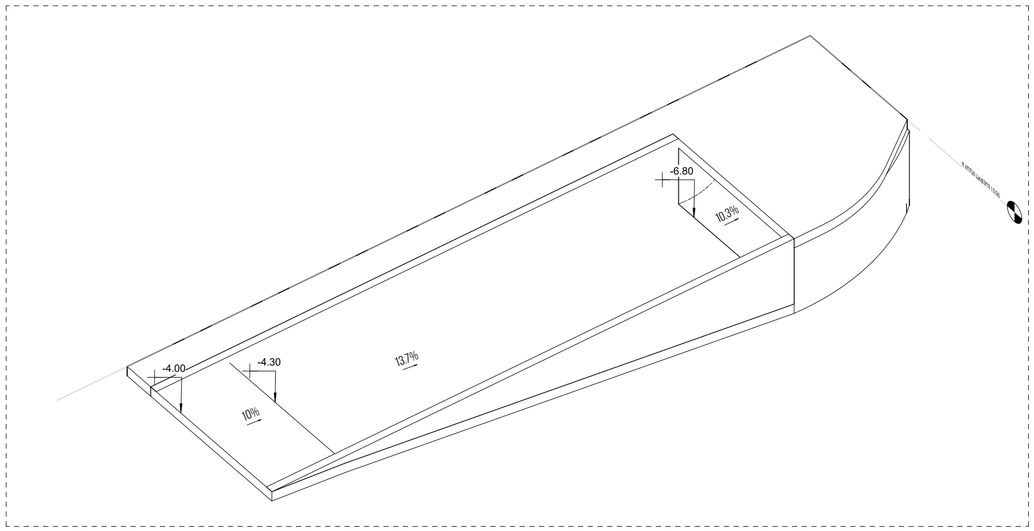

პანდუსი 2

მომავარი არქიტექტორი. ავტორის:

ხმალაძე
არქიტექტორები

პროექტის დასახელება:

მრავალფუნქციური კომპლექსი

პროექტის მისამართი:
ქ.თბილისი, მირგასლის ქუჩა.

დამკვეთი:
ქისტოუნ დეველოპმენტი

პირობითი ჯნიშვნები:

პირობითი აღნიშვნები/LEGEND

	გზის კონსტრუქცია
	პარკინგის კონსტრუქცია
	საავტომობილო საფენური
	განათებისანძის რკინაბეტონის წითელი ბაზა
	საქუჩოლი მილების რკინაბეტონის ბაზა

დაკანონებული ზედაპირი	ჯნიშვნა	ფერის კოდი
ფეხსაცმელი ზედაპირი (ფზ)	RGB	57-57-56
საბრძოლო ზედაპირი (საბ)	RGB	160-32-240
საავტომობილო ზედაპირი (საბ)	RGB	79-12-187
საველოსიპედო ზედაპირი (საბ)	RGB	255-0-0
საკონტეინერო ზედაპირი (საკ)	RGB	136-135-134
საავარიო-სამაშველო ზედაპირი (საა)	RGB	220-185-0

შპს ქონსალტინგ-ეკოლოგიური მომსახურება

სტადია:	PROJECT STATUS
მასშტაბი:	AS INDICATED
ფურცლის ზომა:	A2
თარიღი:	ISSUE DATE
ფურცლის სახელი:	

პანდუსის დეტალი

ფურცლის N:	D 104
ავტორი:	გ.ხმალაძე
შემსრულა:	AUTHOR
შეამოწმა:	CHECKER

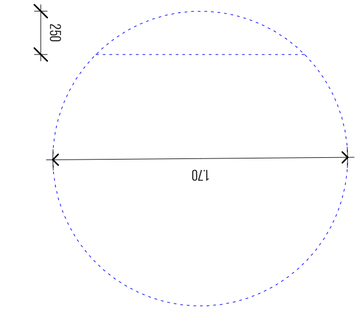
250
1700

מפת מיקום



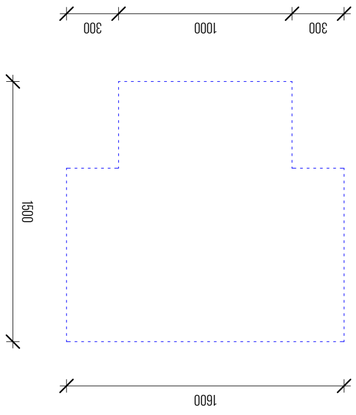
300
1000
300
500
1000
1500
1600

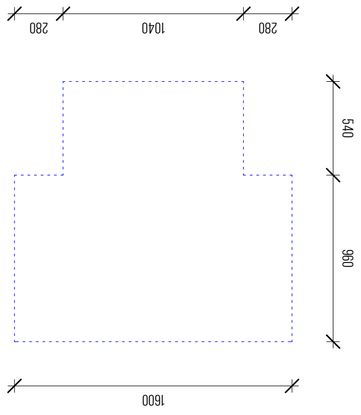
280
1040
280
540
960
1500
1600

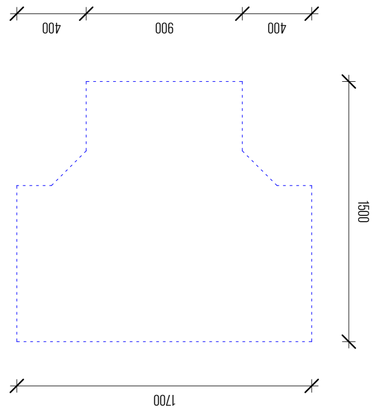
400
900
400
600
900
1500
1700

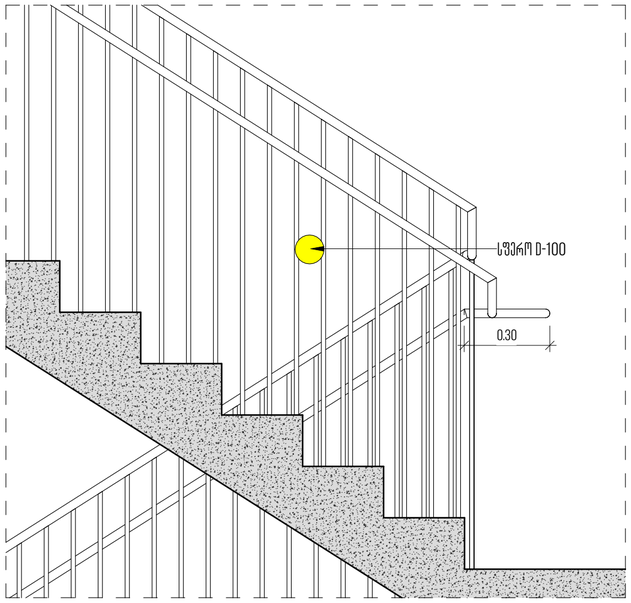

კიბის მოაჯირის ტიპური დეტალი

1:15

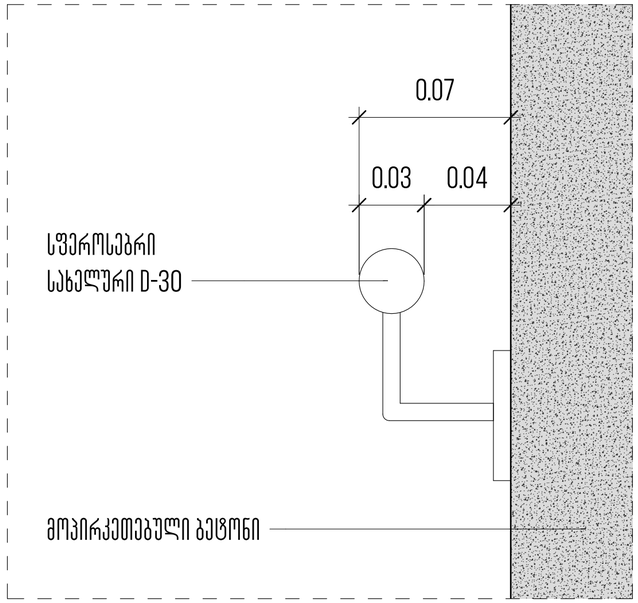

კიბის სახელურის ტიპური დეტალი

1:2

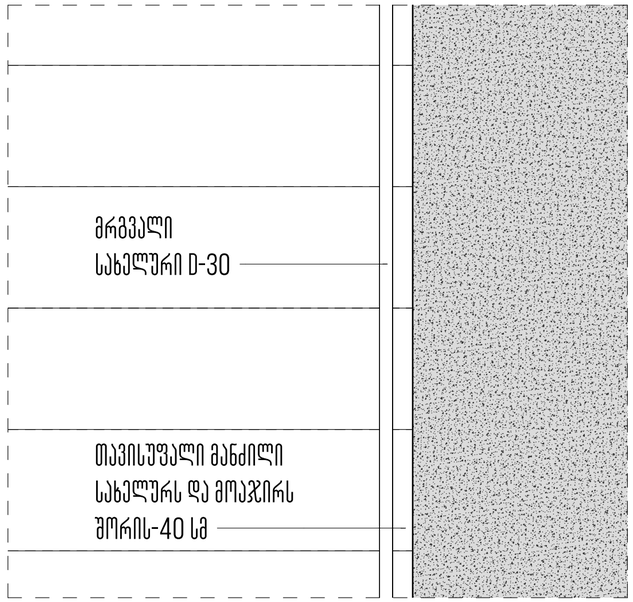

კიბის თავისუფალი მანძილის ტიპური დეტალი

1:10

მთავარი არქიტექტორი, ავტორი:

ხმალაძე

არქიტექტორები

პროექტის დასახელება:

მრავალფუნქციური კომპლექსი

პროექტის მისამართი:
ქ.თბილისი, გორგასლის ქუჩა.

დამკვეთი:
ქისთოუნ დეველოპმენტი

პირობითი აღნიშვნები:

პირობითი აღნიშვნები/LEGEND :

	მზიდი კონსტრუქცია
	არამზიდი კონსტრუქცია
	საკადასტრო საზღვარი
	განაშენიანების რეგულირების წითელი ხაზი
	სამეზობლო მიჯნის რეგულირების ხაზი

დაკავებულობის ჯგუფები	აღნიშვნა	ფერის კოდი
დამხმარე ჯგუფი (დ)		RGB 57-57-56
სამრეწველო ჯგუფი (მ)		RGB 160-32-240
საქმიანი ჯგუფი (ქ)		RGB 79-12-187
საჯარო ჯგუფი (ს)		RGB 255-0-0
სასაწყობე ჯგუფი (წ)		RGB 136-135-134
საცხოვრებელი ჯგუფი (ც)		RGB 220-185-0

ტექნიკურ-ეკონომიკური მაჩვენებელი

სტადია:	PROJECT STATUS
მასშტაბი:	AS INDICATED
ფურცლის ზომა:	A2
თარიღი:	ISSUE DATE
ფურცლის სახელი:	

კიბე ტიპური დეტალები

ფურცლის N:	D 200
ავტორი:	გ.ხმალაძე
დახაზა:	AUTHOR
შეამოწმა:	CHECKER

ც ბლოკი -1 სრ. კიბის უჯრედის ჭრილი

1:50

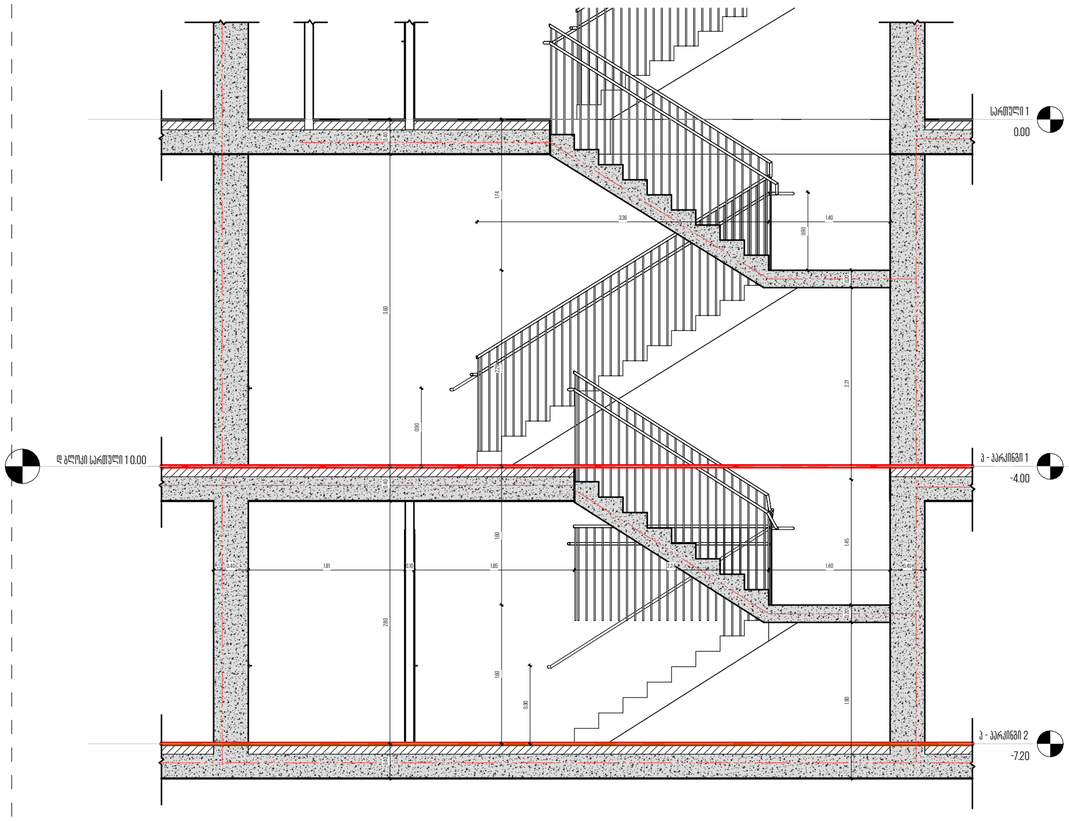

ც ბლოკი -1 სრ. კიბის უჯრედი

1:50

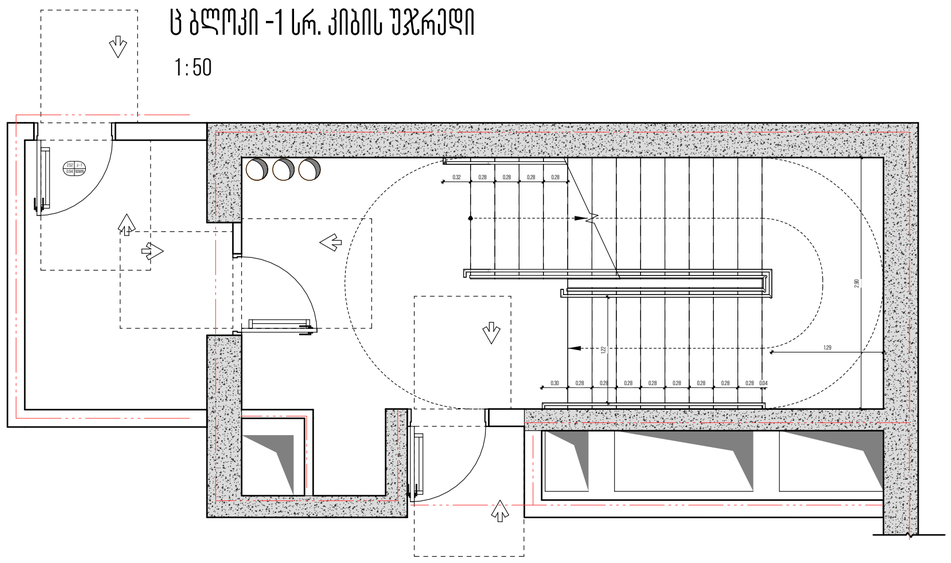

ც ბლოკი -1 სრ. კიბის უჯრედის ჭრილი (თავშესაფრიანი)

1:50

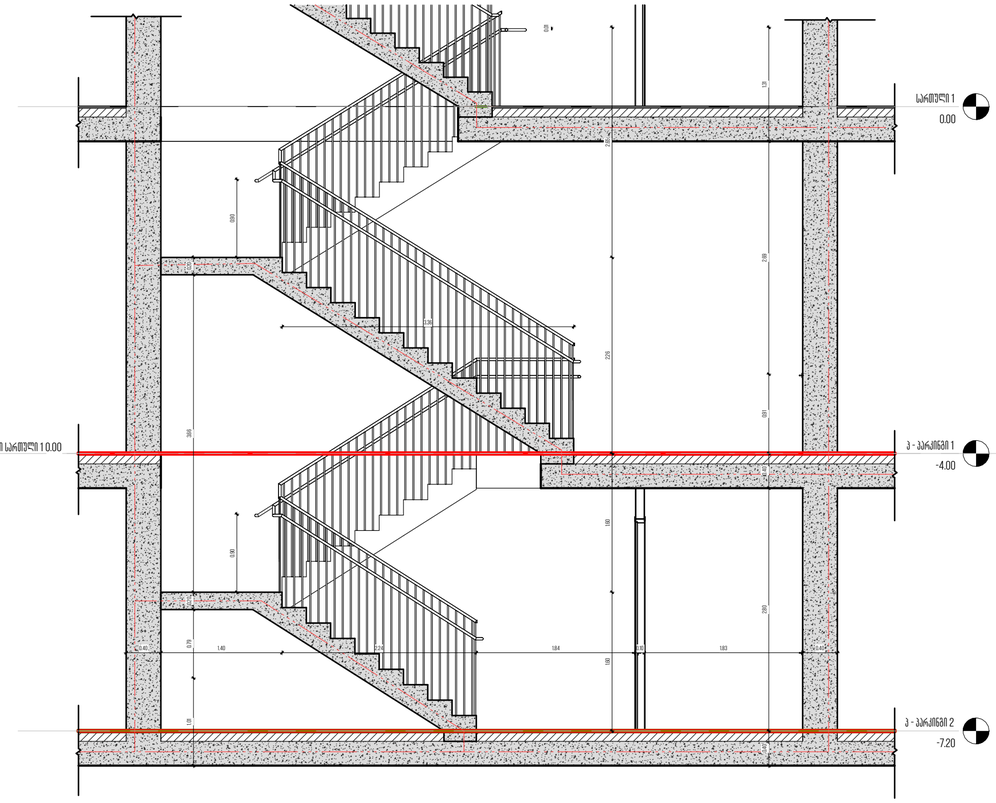

ც ბლოკი -1 სრ. კიბის უჯრედი (თავშესაფრიანი)

1:50

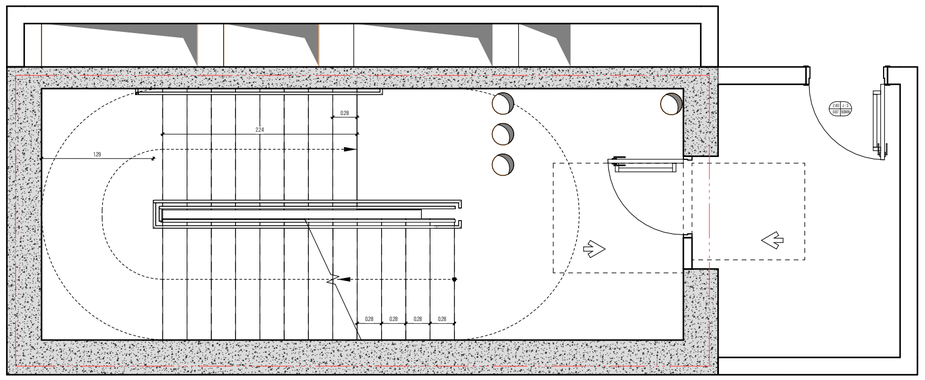

მთავარი არქიტექტორი, პატრონი:

ხმალაძე

არქიტექტორები

პროექტის დასახელება:

მრავალფუნქციური კომპლექსი

პროექტის მისამართი:
ქ.თბილისი, გორგასლის ქუჩა.

დამკვეთი:
ქისთოუნ დეველოპმენტი

პირობითი აღნიშვნები:

პირობითი აღნიშვნები/LEGEND :

	მზიდი კონსტრუქცია
	არამზიდი კონსტრუქცია
	საკადასტრო საზღვარი
	განაშენიანების რეგულირების წითელი ხაზი
	სამეზობლო მიჯნის რეგულირების ხაზი

დაკავებულობის ჯგუფები	აღნიშვნა	ფერის კოდი
დამხმარე ჯგუფი (დ)		RGB 57-57-56
სამრეწველო ჯგუფი (ს)		RGB 160-32-240
საქმიანი ჯგუფი (ა)		RGB 79-12-187
საპარო ჯგუფი (ა)		RGB 255-0-0
სასაწყობე ჯგუფი (ს)		RGB 136-135-134
სავაჭრო-მომსახურების ჯგუფი (ვ)		RGB 220-185-0

ხანძარსაწინააღმდეგო მოწყობილობები

სტადია:	PROJECT STATUS
მასშტაბი:	1:50
ფურცლის ზომა:	A2
თარიღი:	ISSUE DATE
ფურცლის სახელი:	

კიბე დეტალი ც ბლოკი

ფურცლის N:	D 211
ავტორი:	გ.ხმალაძე
დახაზა:	AUTHOR
შეამოწმა:	CHECKER

ც ბლოკი 1 სრ. კიბის უჯრედის ჭრილი

1:50

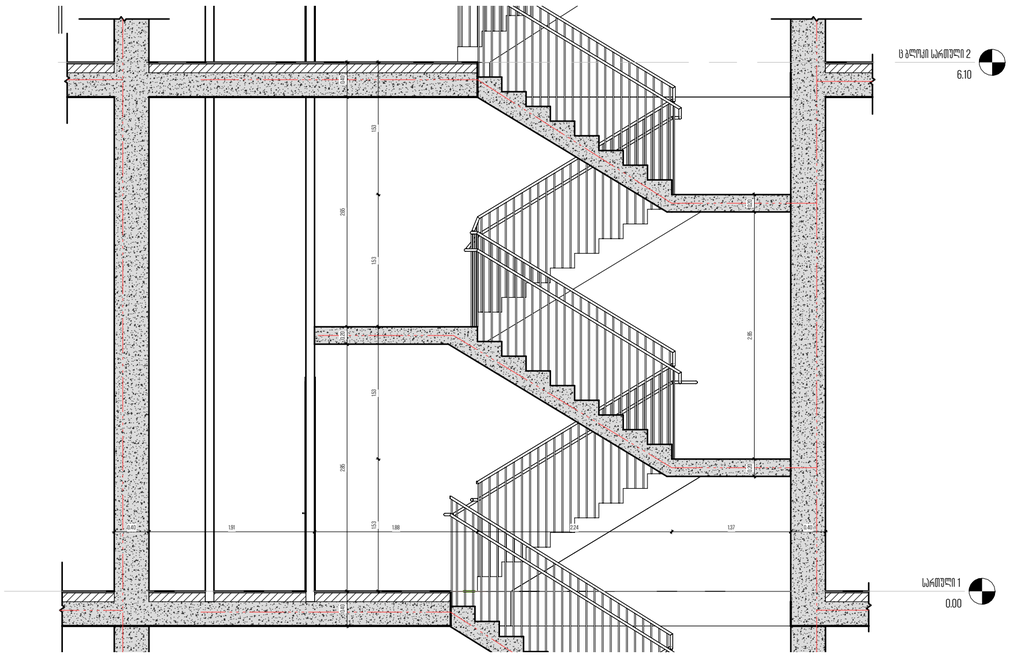

ც ბლოკი 1 სრ. კიბის უჯრედი

1:50

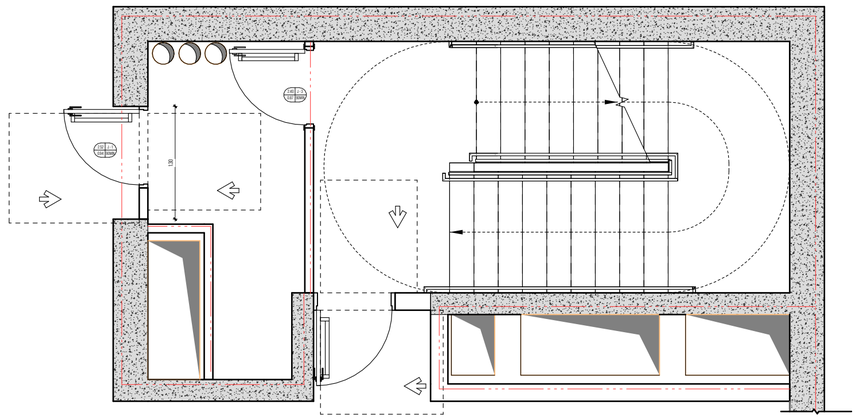

ც ბლოკი 1 სრ. კიბის უჯრედის ჭრილი (თავშესაფრიანი)

1:50

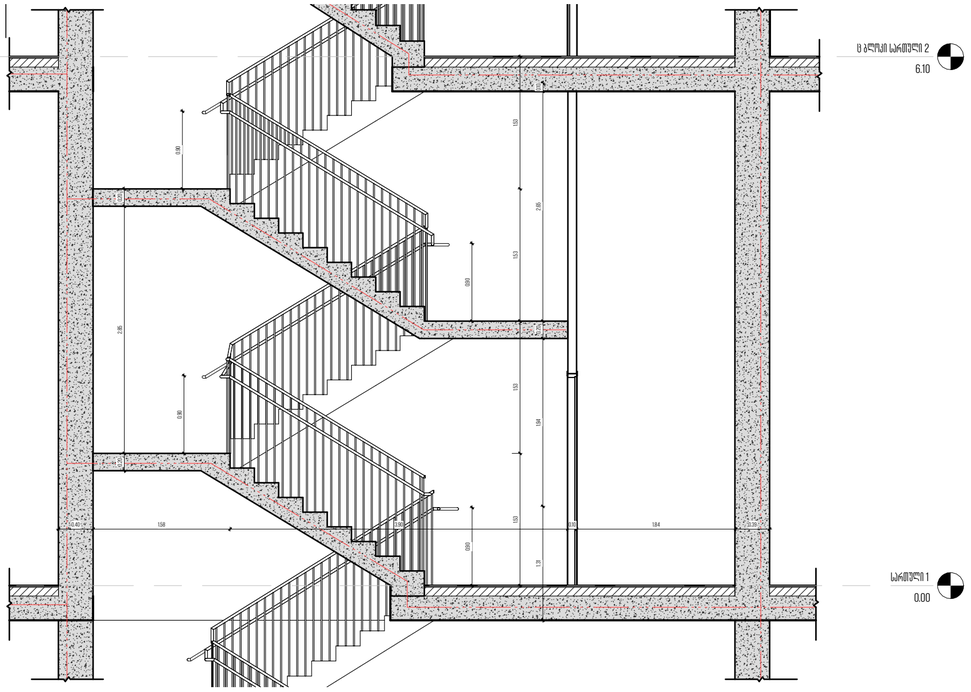

ც ბლოკი 1 სრ. კიბის უჯრედი (თავშესაფრიანი)

1:50

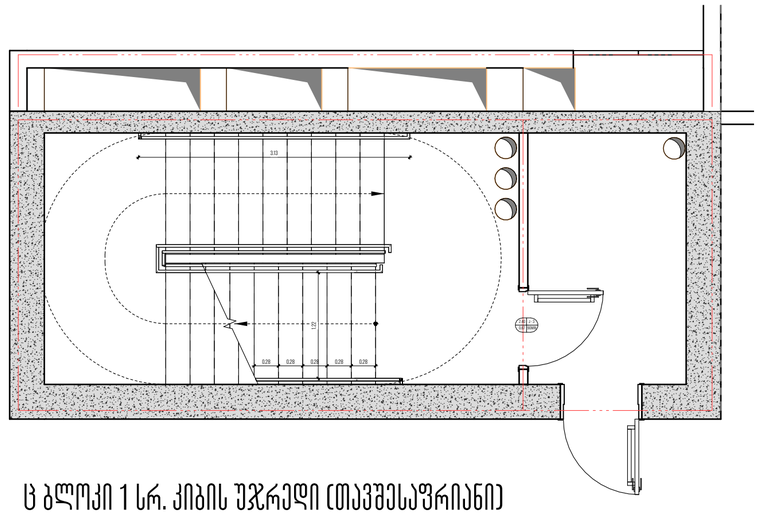

მთავარი არქიტექტორი, პატრონი:

ხმალაძე

არქიტექტორები

პროექტის დასახელება:

მრავალფუნქციური კომპლექსი

პროექტის მისამართი:
ქ.თბილისი, გორგასლის ქუჩა.

დამკვეთი:
ქისთოუნ დეველოპმენტი

პირობითი აღნიშვნები:

პირობითი აღნიშვნები/LEGEND :

	მზიდი კონსტრუქცია
	არამზიდი კონსტრუქცია
	საკადასტრო საზღვარი
	განაშენიანების რეგულირების წითელი ხაზი
	სამეზობლო მიჯნის რეგულირების ხაზი

დაკანონებულობის ჯგუფები	აღნიშვნა	ფერის კოდი
დამხმარე ჯგუფი (დ)		RGB 57-57-56
სამრეწველო ჯგუფი (ს)		RGB 160-32-240
საქმიანი ჯგუფი (ქ)		RGB 79-12-187
საპარკო ჯგუფი (პ)		RGB 255-0-0
სასაწყობე ჯგუფი (ს)		RGB 136-135-134
სახსოვრებელი ჯგუფი (ც)		RGB 220-185-0

ტექნიკურ-ეკონომიკური მაჩვენებელი

სტადია:	PROJECT STATUS
მასშტაბი:	1:50
ფურცლის ზომა:	A2
თარიღი:	ISSUE DATE
ფურცლის სახელი:	

კიბე დეტალი ც ბლოკი

ფურცლის N:	D 212
ავტორი:	გ.ხმალაძე
დახაზა:	AUTHOR
შეამოწმა:	CHECKER

ც ბლოკი ტიპიური სრ. კიბის უჯრედის ჭრილი

1:50

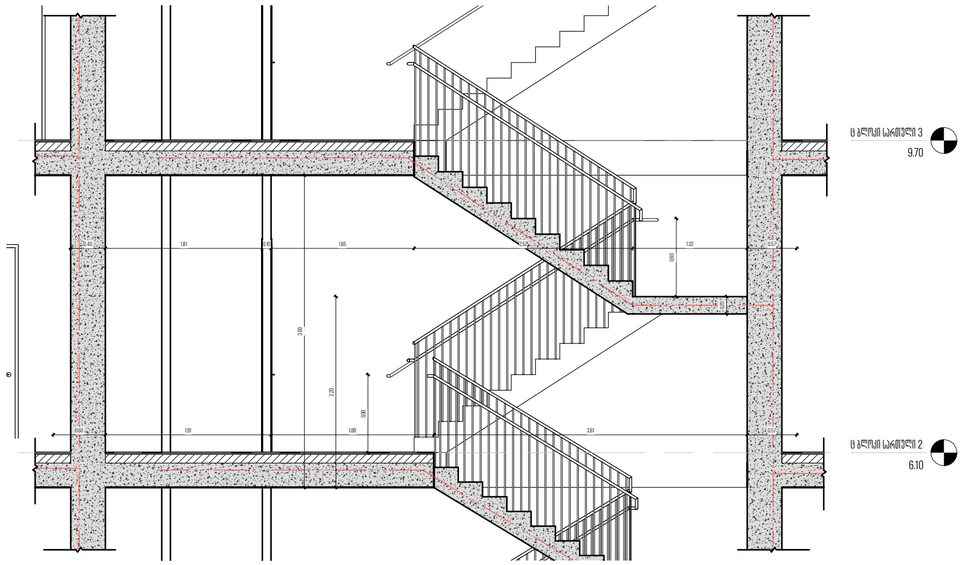

ც ბლოკი ტიპიური სრ. კიბის უჯრედი

1:50

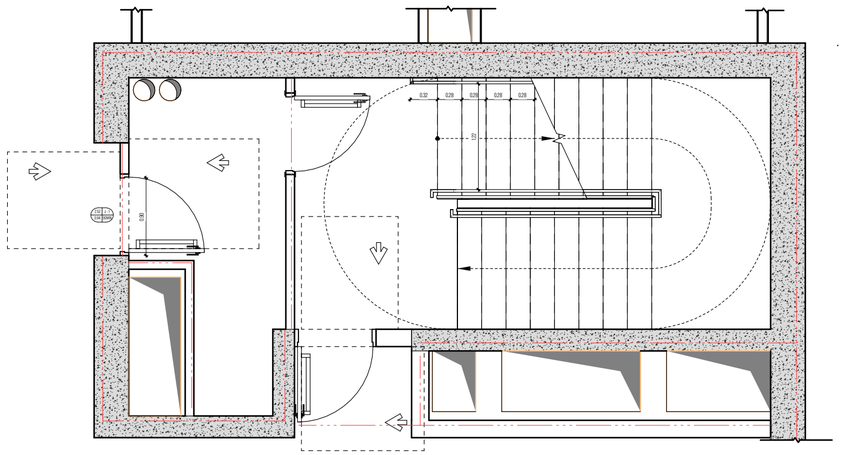

ც ბლოკი ტიპიური სრ. კიბის უჯრედის ჭრილი (თავშესაფრიანი)

1:50

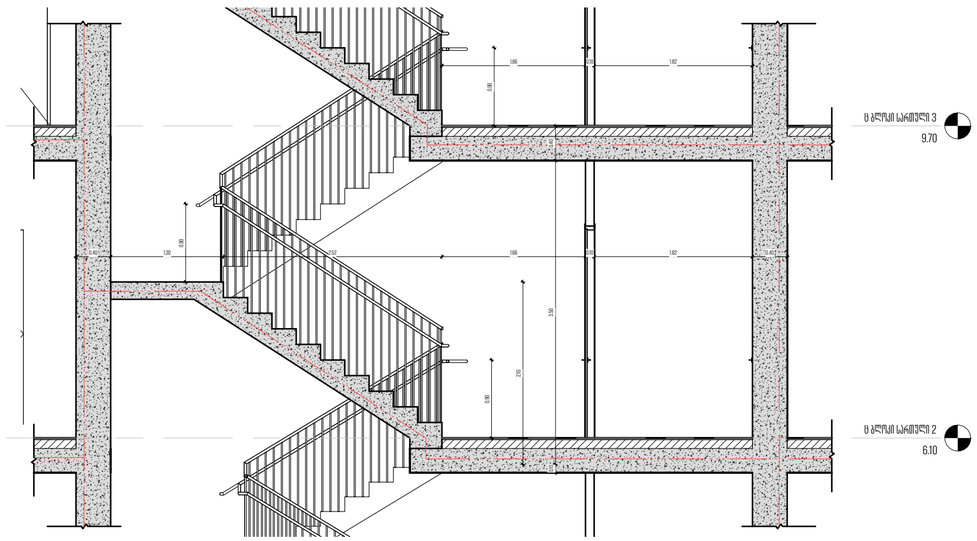

ც ბლოკი ტიპიური სრ. კიბის უჯრედი (თავშესაფრიანი)

1:50

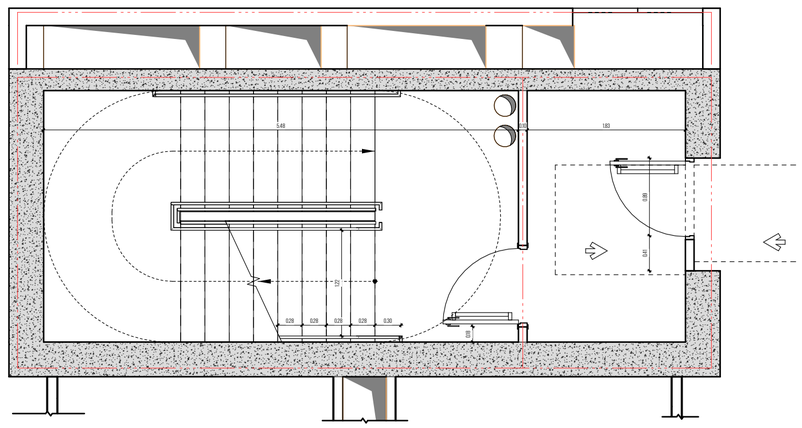

მთავარი არქიტექტორი, ავტორი:

ხმალაძე

არქიტექტორები

პროექტის დასახელება:

მრავალფუნქციური კომპლექსი

პროექტის მისამართი:
ქ.თბილისი, გორგასლის ქუჩა.

დამკვეთი:
ქისთოუნ დეველოპმენტი

პირობითი აღნიშვნები:

პირობითი აღნიშვნები/LEGEND :

	მზიდი კონსტრუქცია
	არამზიდი კონსტრუქცია
	საკადასტრო საზღვარი
	განაშენიანების რეგულირების წითელი ხაზი
	სამეზობლო მიჯნის რეგულირების ხაზი

დაკავებულობის ჯგუფები	აღნიშვნა	ფერის კოდი
დამხმარე ჯგუფი (დ)		RGB 57-57-56
საგრეწველო ჯგუფი (ს)		RGB 160-32-240
საქმიანი ჯგუფი (ქ)		RGB 79-12-187
საჭარო ჯგუფი (ს)		RGB 255-0-0
სასაწყობე ჯგუფი (სწ)		RGB 136-135-134
სახსოვრებელი ჯგუფი (სხ)		RGB 220-185-0

ტექნიკურ-ეკონომიკური მაჩვენებელი

სტადია:	PROJECT STATUS
მასშტაბი:	1:50
ფურცლის ზომა:	A2
თარიღი:	ISSUE DATE
ფურცლის სახელი:	

კიბე დეტალი ც ბლოკი

ფურცლის N:	D 213
ავტორი:	მ.ხმალაძე
დახაზა:	AUTHOR
შეამოწმა:	CHECKER

დოკუმენტის ტიპი, სტადია:

ზედაპირი

სრული პროექტი

პროექტის დასახელება:

ბრავალფუნქციური კომპლექსი

პროექტის მისამართი:
ქ.ბათუმი, ბრავალი ქუჩა.

დეველოპერი:
შპს ალიანს დეველოპმენტი

პროექტის პერსონალი:

LEGEND/ნიშნების ინტერპრეტაცია :

მტკიცე კონტრასტული	
ბრაილის კონტრასტული	
საყრდენი ტარის	
მანიპულირების ადგილის ტარის	
საბარიერო ტარის	
ფაილის ტიპი	JPG/ai
ფერთა სქემა (RGB)	RGB 57-57-56
საშრატორული ზედაპირი (ლმ)	RGB 160-32-240
საფეხური ზედაპირი (ლმ)	RGB 79-12-187
საფეხურის ზედაპირი (ლმ)	RGB 255-0-0
საპანდუსე ზედაპირი (ლმ)	RGB 136-135-134
საფეხურის ზედაპირი (ლმ)	RGB 220-185-0

ფუნქციონალური ზედაპირების განლაგება

ს.ფ.ს.:	PROJECT STATUS
მასშტაბი:	1:20
ფურცლის ზომა:	A2
თარიღი:	ISSUE DATE
ფურცლის ავტორი:	

საინჟინრო ინფრასტრუქტურის ქსელები

ფურცლის N:	D 300
პროექტი:	პროექტი
ფაზა:	AUTHOR
შემოწმება:	CHECKER

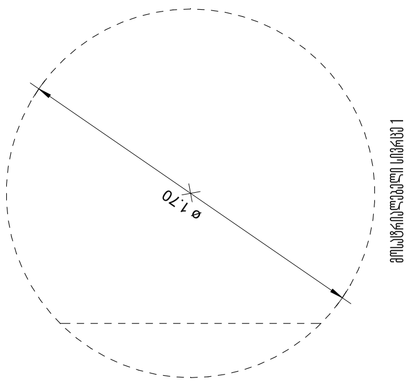

ტრაექტორიის ელემენტი 1

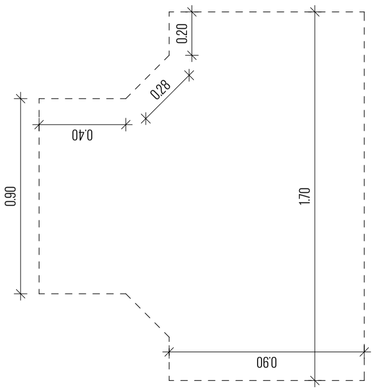

ტრაექტორიის ელემენტი 2

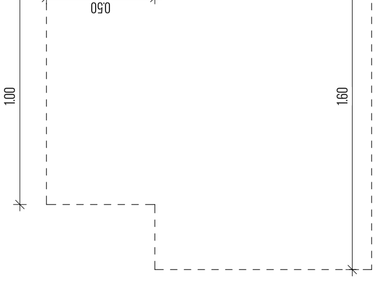

ტრაექტორიის ელემენტი 3

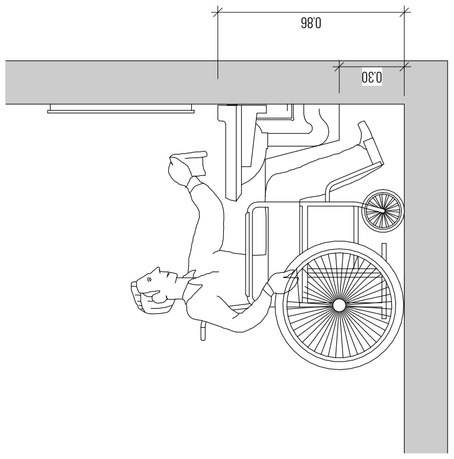

ინვალიდის ეტლით მოსარგებლე პირის მოძრაობის სქემა

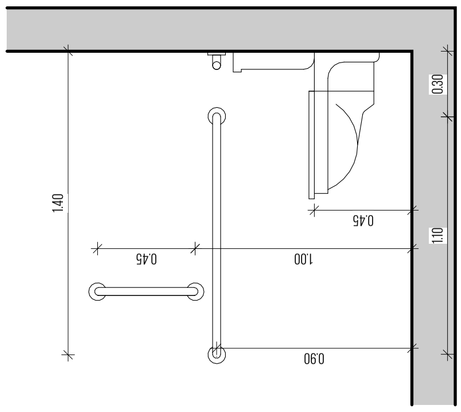

სველი წერტილის ინვალიდის ეტლით მოსარგებლე პირის მოძრაობის სქემა

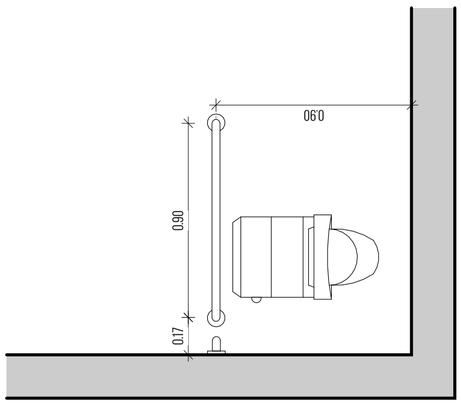

სველი წერტილის ინვალიდის ეტლით მოსარგებლე პირის მოძრაობის სქემა

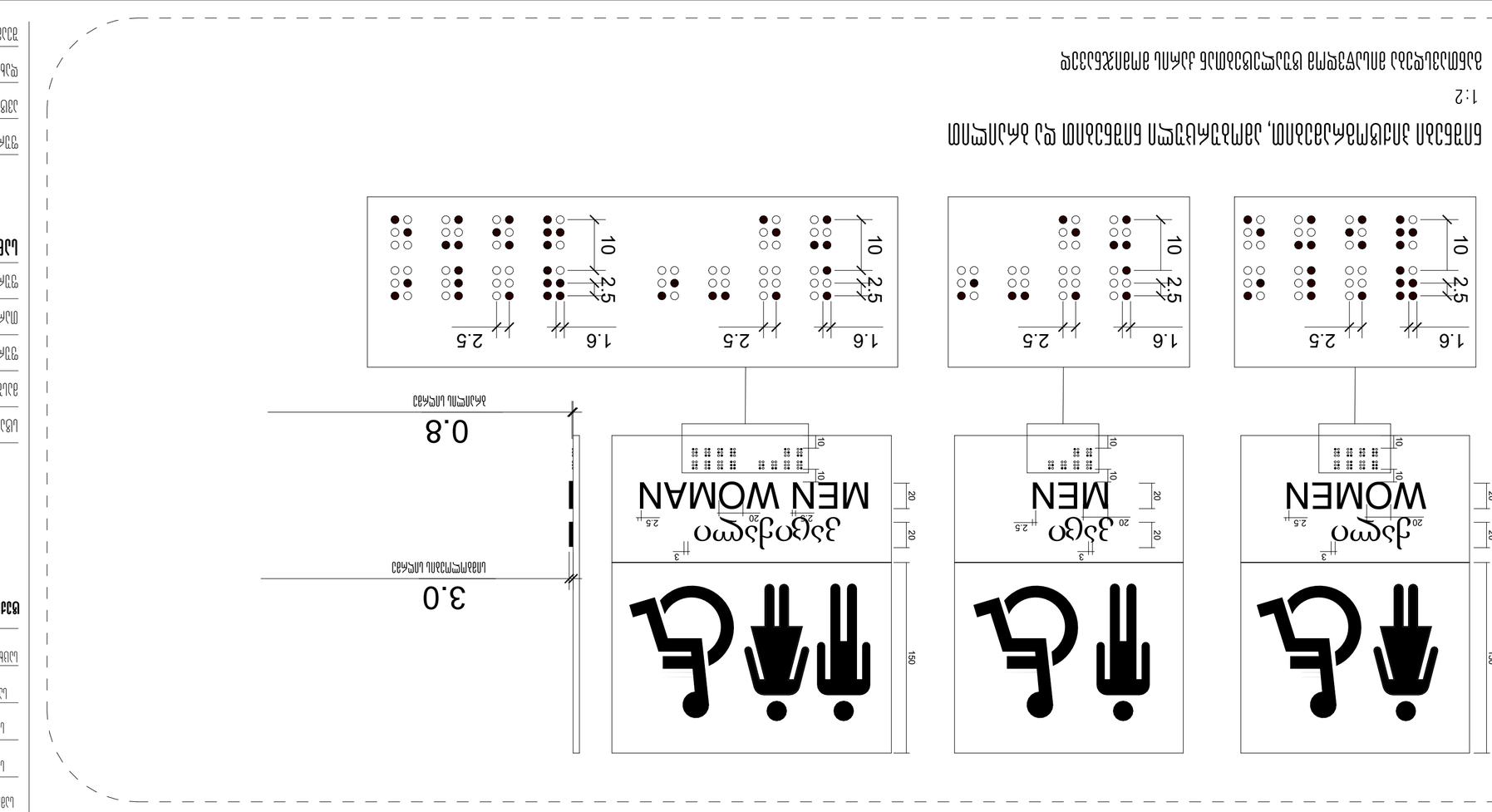

תוכניות רע תוכנית חשבונאית, תוכנית-אב תוכנית חשבונאית

1:2

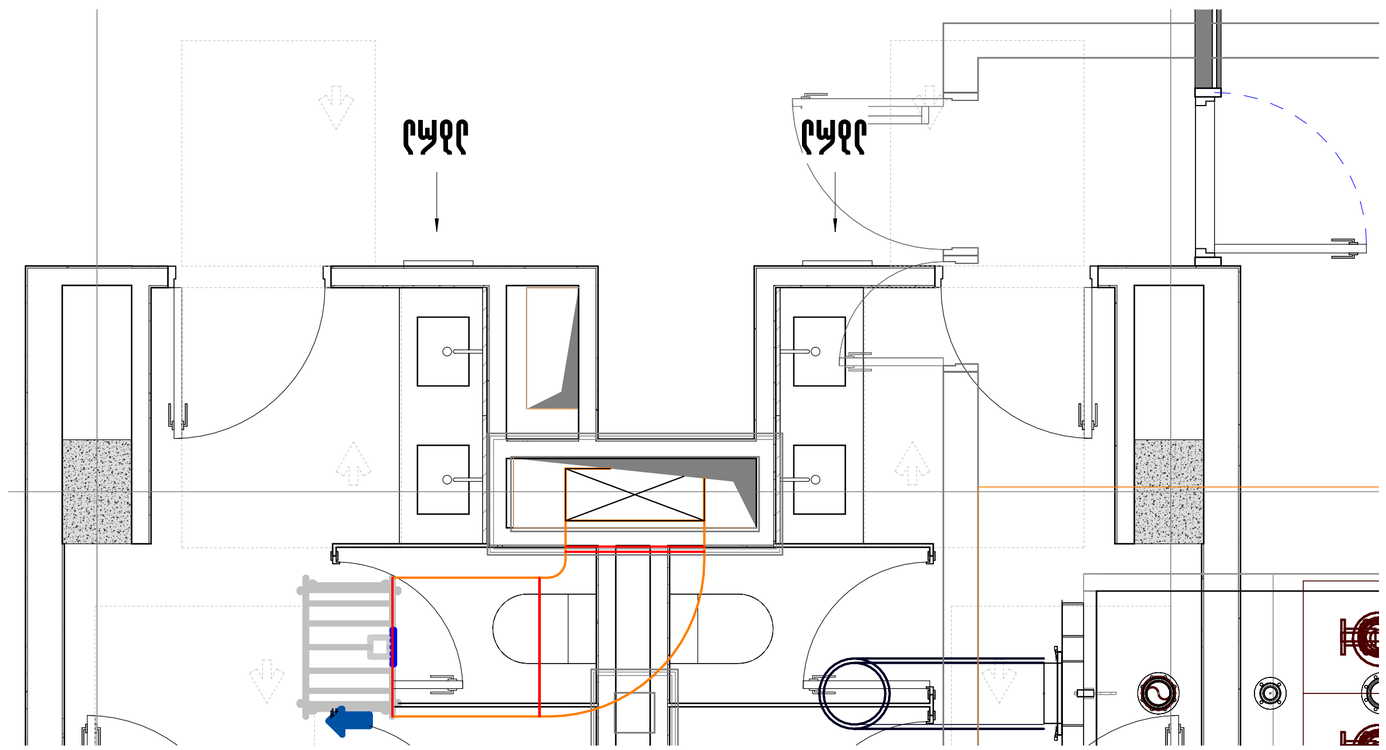

תוכנית חשבונאית ראשית

רפרנסים

תוכנית חשבונאית

יוזם:	תוכנית חשבונאית
יועצים:	תוכנית חשבונאית ראשית
	תוכנית חשבונאית
	תוכנית חשבונאית
	תוכנית חשבונא

გეგმებზე **EXIT** სიმბოლოთი აღნიშნული კარების მოწყობის ტიპური კვანძი

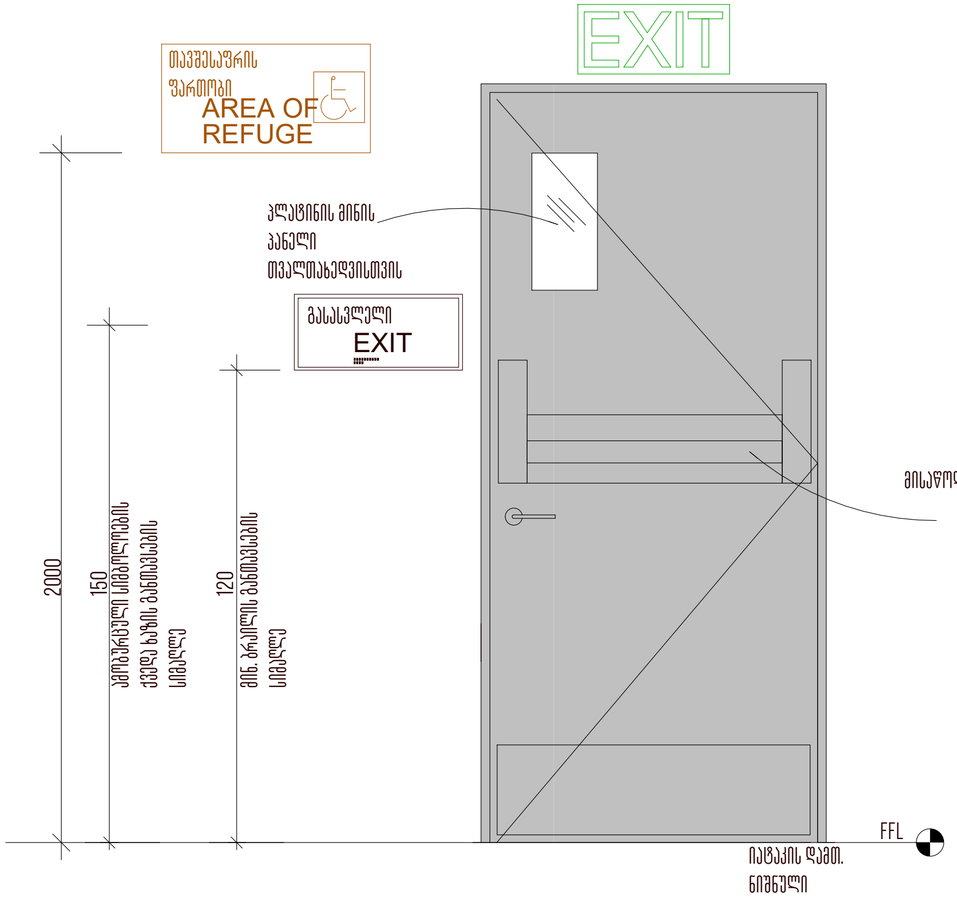

გასასვლელის აღმნიშვნელი აბრები, განთავსდეს ყველა ქვემოთ ჩამოთვლილ სივრცის კართან

- დერეფნიდან კიბის უჯრედში შემოსასვლელი კარი
- შენობიდან გასასვლელის დონეზე, კიბიდან საევაკუაციო ჰოლში
- შენობიდან გარეთ გამავალი კარი

ნიშანი ამოტვრცული სიმბოლოებით და ბრაილით გზა-კიბის შესასვლელთან და გარეთ მიმავალ ყველა კართან

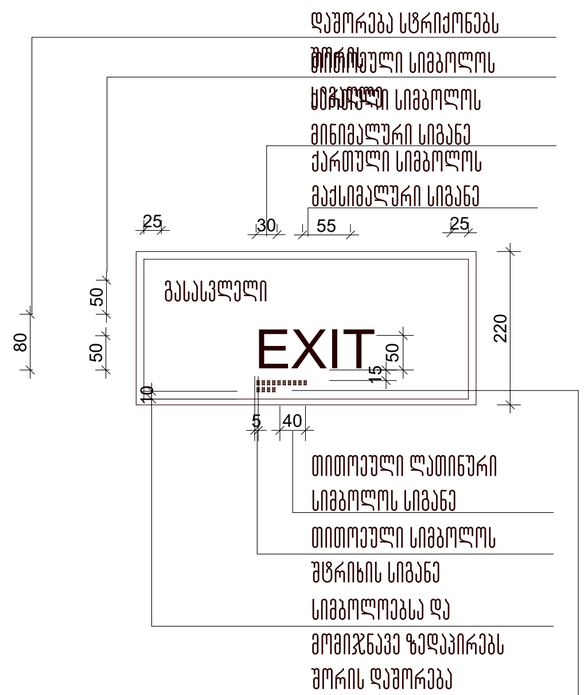

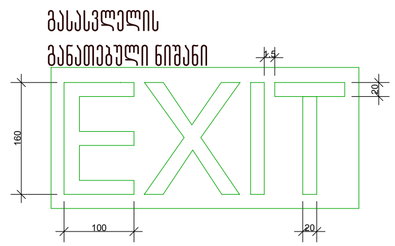



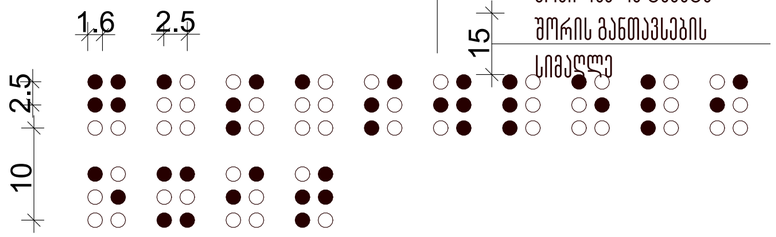

მთავარი არქიტექტორი, ავტორი:

ხმალაძე

არქიტექტორები

პროექტის დასახელება:

მრავალფუნქციური კომპლექსი

პროექტის მისამართი:
ქ.თბილისი, ვორგასლის ქუჩა.

დამკვეთი:
ქისთოუნ დეველოპმენტი

პირობითი აღნიშვნები:

პირობითი აღნიშვნები/LEGEND :

	მზიდი კონსტრუქცია
	არამზიდი კონსტრუქცია
	საკვდასტრო საზღვარი
	განაშენიანების რეგულირების წითელი ხაზი
	სამეზობლო მიჯნის რეგულირების ხაზი

დაკანონებული ჯგუფები	აღნიშვნა	ფერის კოდი
დამხმარე ჯგუფი (დ)		RGB 57-57-56
სამრეწველო ჯგუფი (ს3)		RGB 160-32-240
საქმიანი ჯგუფი (ს4)		RGB 79-12-187
საკაჭრო ჯგუფი (ს5)		RGB 255-0-0
სასაწყობე ჯგუფი (ს6)		RGB 136-135-134
სახიფათო ჯგუფი (ს8)		RGB 220-185-0

ტექნიკურ-ეკონომიკური მაჩვენებელი

სტადია:	PROJECT STATUS
მასშტაბი:	1:10
ფურცლის ზომა:	A2
თარიღი:	ISSUE DATE
ფურცლის სახელი:	
	გასასვლელის აბრა
ფურცლის N:	D 302
ავტორი:	გ.ხმალაძე
დახაზა:	AUTHOR
შეამოწმა:	CHECKER

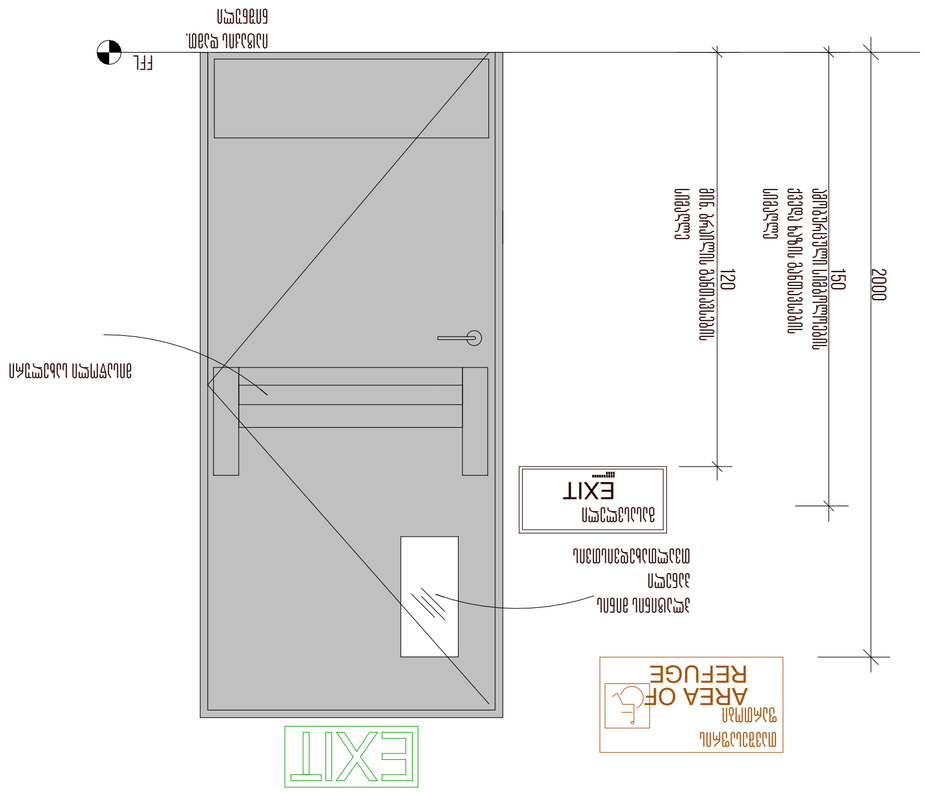

1 հարկաշենք ապահովագրված անձանց համար_հարկային 2

1:50

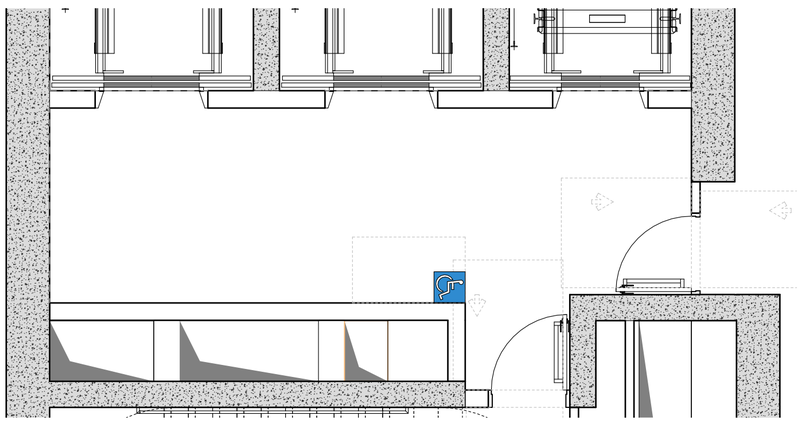

2 հարկաշենք ապահովագրված անձանց համար_հարկային 2

1:50

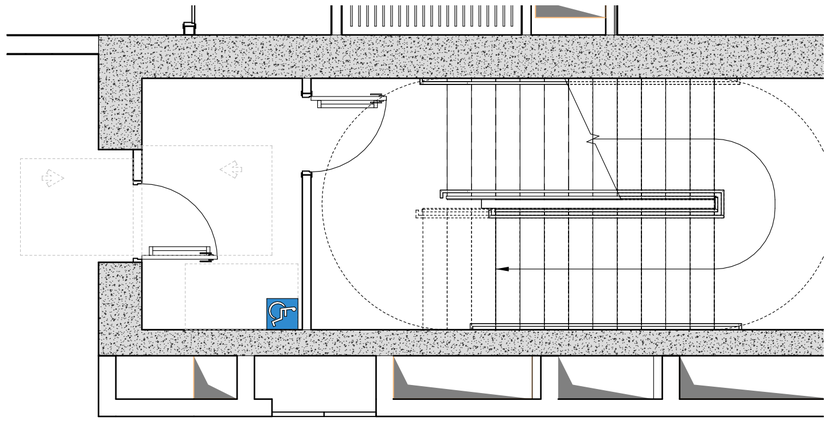

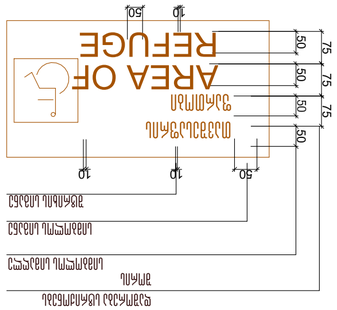

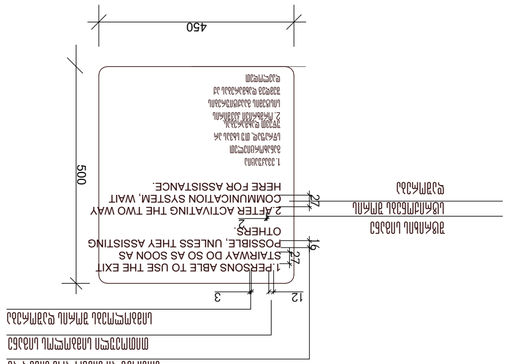

ՍԵՓԱԿԱՆ

ԱՌԱՋԱԳԻԾ ՀԱՏԱԿ

ԱՆՇԱՐԺԱՎԱՐ ՍԱՀՄԱՆԱՓԱԿՈՒՄՆԵՐ ԱՌԱՋԱԳԻԾԻ ՎՐԱ

ՀԱՄԱՁԱՅՆԱԳՐՈՒԹՅՈՒՆ ՀԱՐԿԱՅԻՆ ՀԱՄԱԿԱՐԳԵՐԻ ՀԵՏ

ՀԱՄԱՁԱՅՆԱԳՐՈՒԹՅՈՒՆ ՀԱՐԿԱՅԻՆ ՀԱՄԱԿԱՐԳԵՐԻ ՀԵՏ

**ՀԱՐԿԱՅԻՆ ՀԱՄԱԿԱՐԳԵՐԻ ՀԱՄԱՁԱՅՆԱԳՐՈՒԹՅՈՒՆ

ამოშენებული აივნების ფასადის ნაწილის
ტექნიკური დეტალი

ხედები

სრული ფასადის ნაწილი

პროექტის დასახელება:
მრავალფუნქციური კომპლექსი

პროექტის მისამართი:
ქ.თბილისი, მრავალსართული ქვაბა.

დეტალის:
ამოშენებული ფასადის ნაწილი

პროექტის ეტაპი:

ფასადის ელემენტების აღნიშვნა/LEGEND :

	ბეტონის კონსტრუქციის
	ბრაწყვილი კონსტრუქციის
	საფასადო პანელ ალუკობონი
	ალუმინის ფანჯრის ჩარჩოს ფერადი ხის
	ალუმინის ფანჯრის ჩარჩოს ფერადი ხის

ფასადის ფერადოვანი პალიტრა (RAL)	პანტონის კოდი	
ფასადის ფერადოვანი პალიტრა (RAL)	RGB	57-57-56
ალუმინის ჩარჩოს ფერი (RAL)	RGB	160-32-240
ალუმინის ჩარჩოს ფერი (RAL)	RGB	79-12-187
ალუმინის ჩარჩოს ფერი (RAL)	RGB	255-0-0
ალუმინის ჩარჩოს ფერი (RAL)	RGB	136-135-134
ალუმინის ჩარჩოს ფერი (RAL)	RGB	220-185-0

ფასადის ელემენტების აღნიშვნა

სტატუსი:	PROJECT STATUS
მასშტაბი:	AS INDICATED
ფურცლის ზომა:	A2
თარიღი:	ISSUE DATE
ფურცლის აბზეცი:	

სართულის პანი

ფურცლის N:	D 304
პროექტი:	პროექტი
ფაზა:	AUTHOR
შემოწმება:	CHECKER

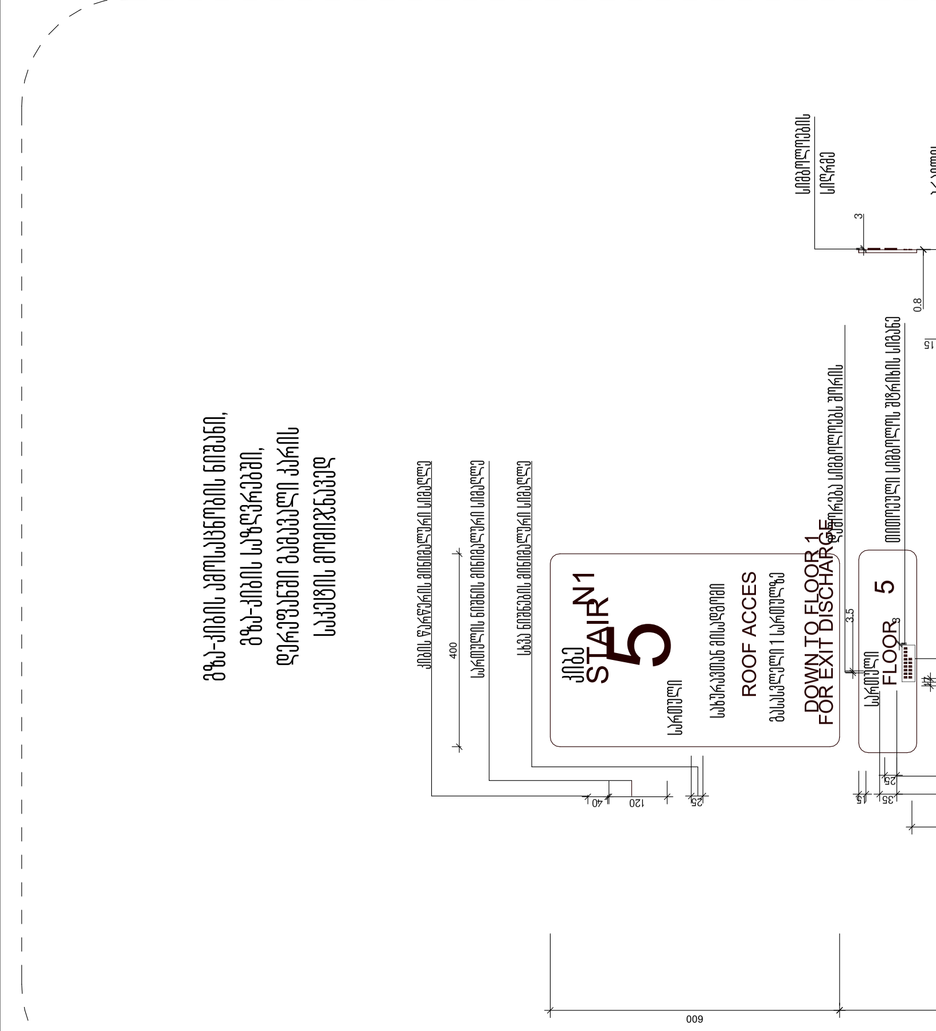

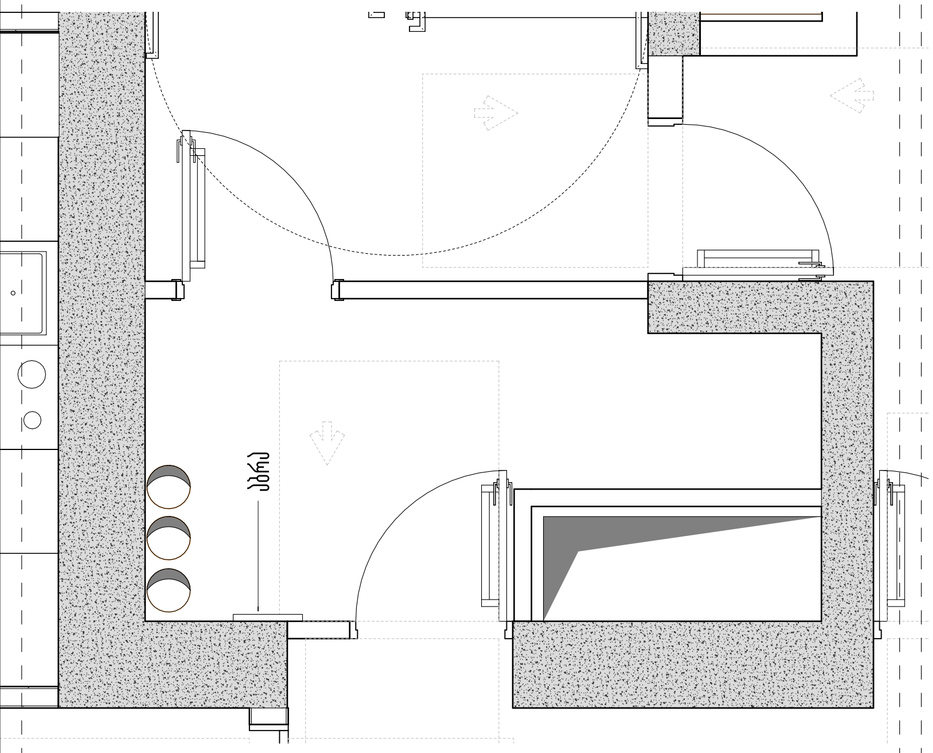

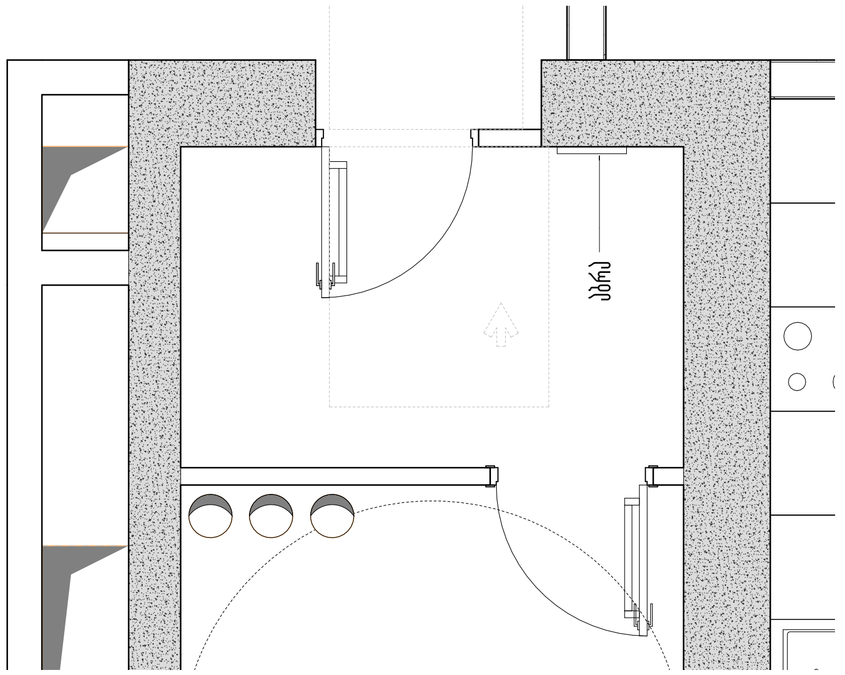

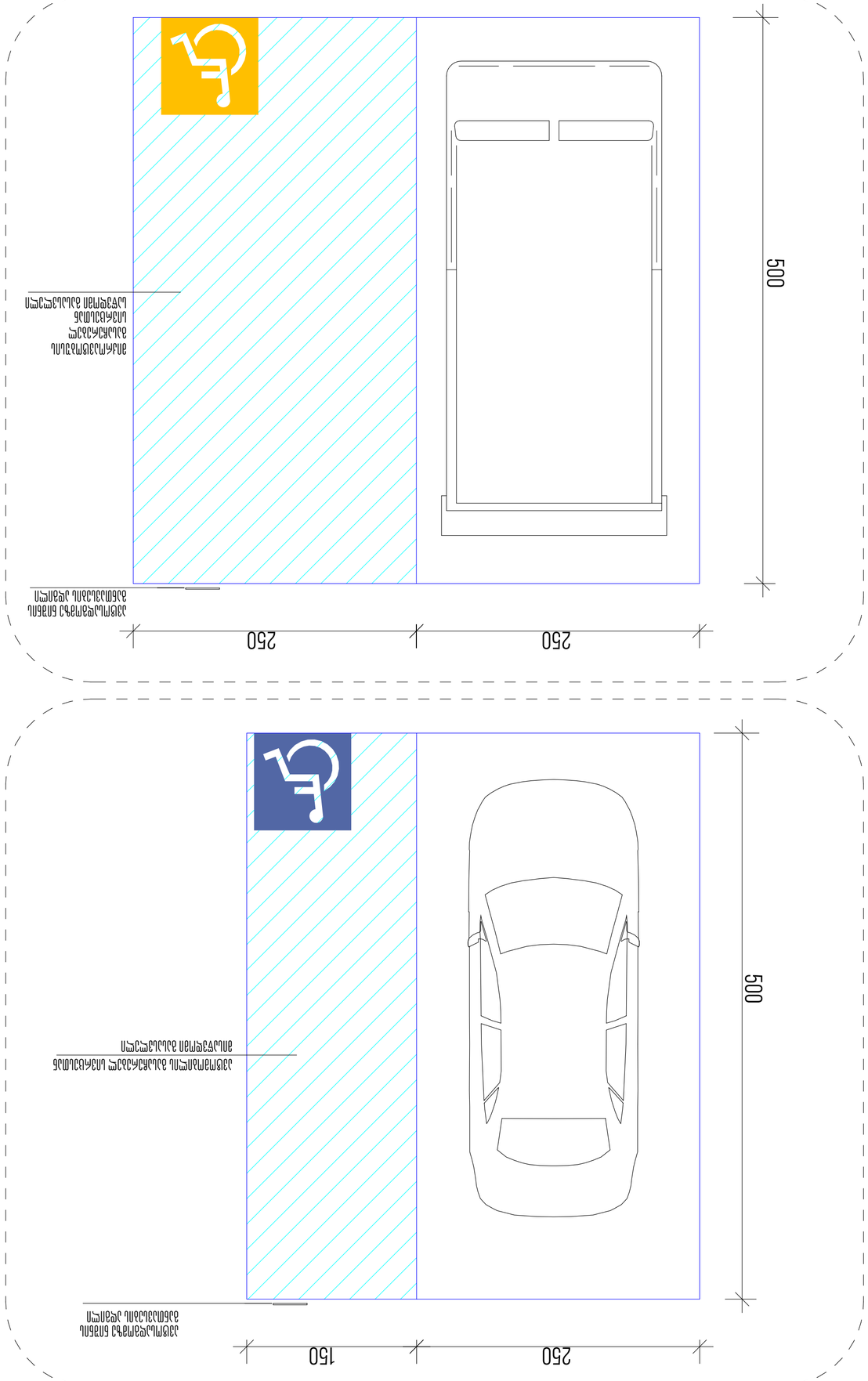

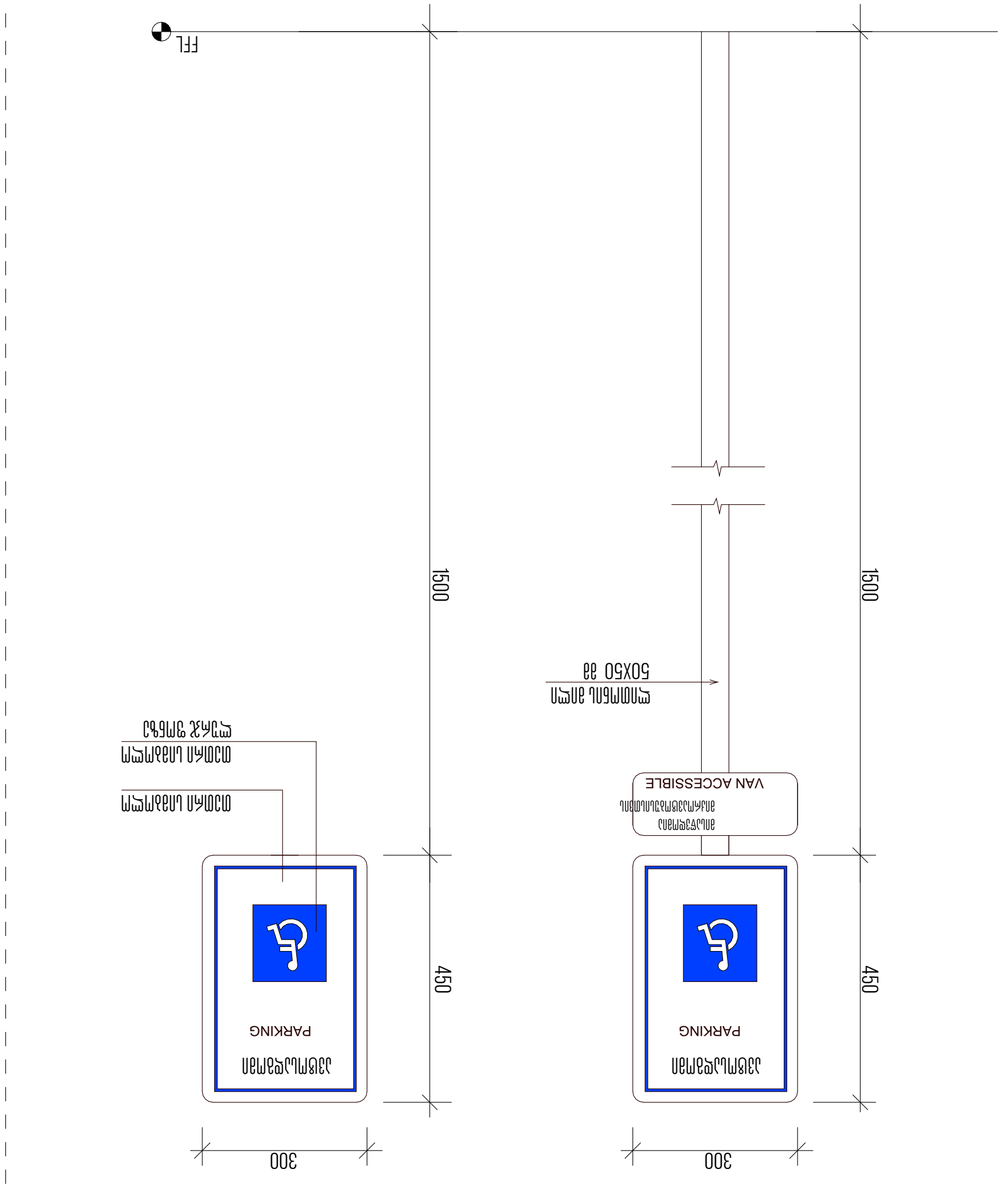

ЗАКАЗЧИК:	ГОРОДСКОЙ ОКРУГ ЛЮБЕРЦЫ МОСКОВСКОЙ ОБЛАСТИ
ОБЪЕКТ:	ПРОЕКТ ПЛАНИРОВКИ ТЕРРИТОРИИ ЖИЛОЙ ЗАСТРОЙКИ ПО АДРЕСУ: МОСКОВСКАЯ ОБЛАСТЬ, Г. ЛЮБЕРЦЫ, ПР-Т ГАЗЕТЫ ПРАВДА, ВОЗЛЕ ДОМА 29
ТИП ЧЕРТЕЖА:	ПРОЕКТ ПЛАНИРОВКИ ТЕРРИТОРИИ
ГЛАВНЫЙ ИНЖЕНЕР ПРОЕКТА:	ГЛАВНЫЙ АРХИТЕКТОР ПРОЕКТА:
ГИП:	ГАП:
ИСПОЛНИТЕЛЬ:	ИСПОЛНИТЕЛЬ:
ГРАФИЧЕСКАЯ ЧАСТЬ ВЫПОЛНЕНА В ПРОГРАММНОМ КОМПЛЕКСЕ:	
ГОСТ 21.508-2020 ПРАВИЛА ВЫПОЛНЕНИЯ РАБОЧЕЙ ДОКУМЕНТАЦИИ ГЕНЕРАЛЬНЫХ ПЛАНОВ ОБЪЕКТОВ ТЕРРИТОРИАЛЬНОГО ПЛАНИРОВАНИЯ	
ЗОНЫ С ОСОБЫМИ УСЛОВИЯМИ ИСПОЛЬЗОВАНИЯ ТЕРРИТОРИЙ	
ЗОНЫ ОГРАНИЧЕНИЯ ЗАСТРОЙКИ	
ЗОНЫ ОГРАНИЧЕНИЯ ЗАСТРОЙКИ ЛИНЕЙНЫХ ОБЪЕКТОВ	
ЗОНЫ ОГРАНИЧЕНИЯ ЗАСТРОЙКИ ЛИНЕЙНЫХ ОБЪЕКТОВ ВЫСОТНЫХ ОБЪЕКТОВ	
ЗОНЫ ОГРАНИЧЕНИЯ ЗАСТРОЙКИ ЛИНЕЙНЫХ ОБЪЕКТОВ ВЫСОТНЫХ ОБЪЕКТОВ ОБЪЕКТОВ ТЕЛЕКОММУНИКАЦИЙ	
ЗОНЫ ОГРАНИЧЕНИЯ ЗАСТРОЙКИ ЛИНЕЙНЫХ ОБЪЕКТОВ ВЫСОТНЫХ ОБЪЕКТОВ ОБЪЕКТОВ ТЕЛЕКОММУНИКАЦИЙ ОБЪЕКТОВ ТРАНСПОРТА	
ЗОНЫ ОГРАНИЧЕНИЯ ЗАСТРОЙКИ ЛИНЕЙНЫХ ОБЪЕКТОВ ВЫСОТНЫХ ОБЪЕКТОВ ОБЪЕКТОВ ТЕЛЕКОММУНИКАЦИЙ ОБЪЕКТОВ ТРАНСПОРТА ОБЪЕКТОВ ИНЖЕНЕРНОЙ ИНФРАСТРУКТУРЫ	
ЗОНЫ ОГРАНИЧЕНИЯ ЗАСТРОЙКИ ЛИНЕЙНЫХ ОБЪЕКТОВ ВЫСОТНЫХ ОБЪЕКТОВ ОБЪЕКТОВ ТЕЛЕКОММУНИКАЦИЙ ОБЪЕКТОВ ТРАНСПОРТА ОБЪЕКТОВ ИНЖЕНЕРНОЙ ИНФРАСТРУКТУРЫ ОБЪЕКТОВ ГРАЖДАНСКОЙ ОБОРОНЫ	
ЗОНЫ ОГРАНИЧЕНИЯ ЗАСТРОЙКИ ЛИНЕЙНЫХ ОБЪЕКТОВ ВЫСОТНЫХ ОБЪЕКТОВ ОБЪЕКТОВ ТЕЛЕКОММУНИКАЦИЙ ОБЪЕКТОВ ТРАНСПОРТА ОБЪЕКТОВ ИНЖЕНЕРНОЙ ИНФРАСТРУКТУРЫ ОБЪЕКТОВ ГРАЖДАНСКОЙ ОБОРОНЫ ОБЪЕКТОВ ВОЕННОГО НАЗНАЧЕНИЯ	
ЗОНЫ ОГРАНИЧЕНИЯ ЗАСТРОЙКИ ЛИНЕЙНЫХ ОБЪЕКТОВ ВЫСОТНЫХ ОБЪЕКТОВ ОБЪЕКТОВ ТЕЛЕКОММУНИКАЦИЙ ОБЪЕКТОВ ТРАНСПОРТА ОБЪЕКТОВ ИНЖЕНЕРНОЙ ИНФРАСТРУКТУРЫ ОБЪЕКТОВ ГРАЖДАНСКОЙ ОБОРОНЫ ОБЪЕКТОВ ВОЕННОГО НАЗНАЧЕНИЯ ОБЪЕКТОВ ГИДРОМЕТЕОРОЛОГИЧЕСКОЙ СЛУЖБЫ	
ЗОНЫ ОГРАНИЧЕНИЯ ЗАСТРОЙКИ ЛИНЕЙНЫХ ОБЪЕКТОВ ВЫСОТНЫХ ОБЪЕКТОВ ОБЪЕКТОВ ТЕЛЕКОММУНИКАЦИЙ ОБЪЕКТОВ ТРАНСПОРТА ОБЪЕКТОВ ИНЖЕНЕРНОЙ ИНФРАСТРУКТУРЫ ОБЪЕКТОВ ГРАЖДАНСКОЙ ОБОРОНЫ ОБЪЕКТОВ ВОЕННОГО НАЗНАЧЕНИЯ ОБЪЕКТОВ ГИДРОМЕТЕОРОЛОГИЧЕСКОЙ СЛУЖБЫ ОБЪЕКТОВ ОБРАЗОВАНИЯ	
ЗОНЫ ОГРАНИЧЕНИЯ ЗАСТРОЙКИ ЛИНЕЙНЫХ ОБЪЕКТОВ ВЫСОТНЫХ ОБЪЕКТОВ ОБЪЕКТОВ ТЕЛЕКОММУНИКАЦИЙ ОБЪЕКТОВ ТРАНСПОРТА ОБЪЕКТОВ ИНЖЕНЕРНОЙ ИНФРАСТРУКТУРЫ ОБЪЕКТОВ ГРАЖДАНСКОЙ ОБОРОНЫ ОБЪЕКТОВ ВОЕННОГО НАЗНАЧЕНИЯ ОБЪЕКТОВ ГИДРОМЕТЕОРОЛОГИЧЕСКОЙ СЛУЖБЫ ОБЪЕКТОВ ОБРАЗОВАНИЯ ОБЪЕКТОВ ЗДРАВООХРАНЕНИЯ	
ЗОНЫ ОГРАНИЧЕНИЯ ЗАСТРОЙКИ ЛИНЕЙНЫХ ОБЪЕКТОВ ВЫСОТНЫХ ОБЪЕКТОВ ОБЪЕКТОВ ТЕЛЕКОММУНИКАЦИЙ ОБЪЕКТОВ ТРАНСПОРТА ОБЪЕКТОВ ИНЖЕНЕРНОЙ ИНФРАСТРУКТУРЫ ОБЪЕКТОВ ГРАЖДАНСКОЙ ОБОРОНЫ ОБЪЕКТОВ ВОЕННОГО НАЗНАЧЕНИЯ ОБЪЕКТОВ ГИДРОМЕТЕОРОЛОГИЧЕСКОЙ СЛУЖБЫ ОБЪЕКТОВ ОБРАЗОВАНИЯ ОБЪЕКТОВ ЗДРАВООХРАНЕНИЯ ОБЪЕКТОВ СОЦИАЛЬНОГО ОБСЛУЖИВАНИЯ	
ЗОНЫ ОГРАНИЧЕНИЯ ЗАСТРОЙКИ ЛИНЕЙНЫХ ОБЪЕКТОВ ВЫСОТНЫХ ОБЪЕКТОВ ОБЪЕКТОВ ТЕЛЕКОММУНИКАЦИЙ ОБЪЕКТОВ ТРАНСПОРТА ОБЪЕКТОВ ИНЖЕНЕРНОЙ ИНФРАСТРУКТУРЫ ОБЪЕКТОВ ГРАЖДАНСКОЙ ОБОРОНЫ ОБЪЕКТОВ ВОЕННОГО НАЗНАЧЕНИЯ ОБЪЕКТОВ ГИДРОМЕТЕОРОЛОГИЧЕСКОЙ СЛУЖБЫ ОБЪЕКТОВ ОБРАЗОВАНИЯ ОБЪЕКТОВ ЗДРАВООХРАНЕНИЯ ОБЪЕКТОВ СОЦИАЛЬНОГО ОБСЛУЖИВАНИЯ ОБЪЕКТОВ ФИЗИЧЕСКОЙ КУЛЬТУРЫ И МАССОВОГО СПОРТА	
ЗОНЫ ОГРАНИЧЕНИЯ ЗАСТРОЙКИ ЛИНЕЙНЫХ ОБЪЕКТОВ ВЫСОТНЫХ ОБЪЕКТОВ ОБЪЕКТОВ ТЕЛЕКОММУНИКАЦИЙ ОБЪЕКТОВ ТРАНСПОРТА ОБЪЕКТОВ ИНЖЕНЕРНОЙ ИНФРАСТРУКТУРЫ ОБЪЕКТОВ ГРАЖДАНСКОЙ ОБОРОНЫ ОБЪЕКТОВ ВОЕННОГО НАЗНАЧЕНИЯ ОБЪЕКТОВ ГИДРОМЕТЕОРОЛОГИЧЕСКОЙ СЛУЖБЫ ОБЪЕКТОВ ОБРАЗОВАНИЯ ОБЪЕКТОВ ЗДРАВООХРАНЕНИЯ ОБЪЕКТОВ СОЦИАЛЬНОГО ОБСЛУЖИВАНИЯ ОБЪЕКТОВ ФИЗИЧЕСКОЙ КУЛЬТУРЫ И МАССОВОГО СПОРТА ОБЪЕКТОВ ТОРГОВЛИ	
ЗОНЫ ОГРАНИЧЕНИЯ ЗАСТРОЙКИ ЛИНЕЙНЫХ ОБЪЕКТОВ ВЫСОТНЫХ ОБЪЕКТОВ ОБЪЕКТОВ ТЕЛЕКОММУНИКАЦИЙ ОБЪЕКТОВ ТРАНСПОРТА ОБЪЕКТОВ ИНЖЕНЕРНОЙ ИНФРАСТРУКТУРЫ ОБЪЕКТОВ ГРАЖДАНСКОЙ ОБОРОНЫ ОБЪЕКТОВ ВОЕННОГО НАЗНАЧЕНИЯ ОБЪЕКТОВ ГИДРОМЕТЕОРОЛОГИЧЕСКОЙ СЛУЖБЫ ОБЪЕКТОВ ОБРАЗОВАНИЯ ОБЪЕКТОВ ЗДРАВООХРАНЕНИЯ ОБЪЕКТОВ СОЦИАЛЬНОГО ОБСЛУЖИВАНИЯ ОБЪЕКТОВ ФИЗИЧЕСКОЙ КУЛЬТУРЫ И МАССОВОГО СПОРТА ОБЪЕКТОВ ТОРГОВЛИ ОБЪЕКТОВ ОБЩЕСТВЕННОГО ПИТАНИЯ	
ЗОНЫ ОГРАНИЧЕНИЯ ЗАСТРОЙКИ ЛИНЕЙНЫХ ОБЪЕКТОВ ВЫСОТНЫХ ОБЪЕКТОВ ОБЪЕКТОВ ТЕЛЕКОММУНИКАЦИЙ ОБЪЕКТОВ ТРАНСПОРТА ОБЪЕКТОВ ИНЖЕНЕРНОЙ ИНФРАСТРУКТУРЫ ОБЪЕКТОВ ГРАЖДАНСКОЙ ОБОРОНЫ ОБЪЕКТОВ ВОЕННОГО НАЗНАЧЕНИЯ ОБЪЕКТОВ ГИДРОМЕТЕОРОЛОГИЧЕСКОЙ СЛУЖБЫ ОБЪЕКТОВ ОБРАЗОВАНИЯ ОБЪЕКТОВ ЗДРАВООХРАНЕНИЯ ОБЪЕКТОВ СОЦИАЛЬНОГО ОБСЛУЖИВАНИЯ ОБЪЕКТОВ ФИЗИЧЕСКОЙ КУЛЬТУРЫ И МАССОВОГО СПОРТА ОБЪЕКТОВ ТОРГОВЛИ ОБЪЕКТОВ ОБЩЕСТВЕННОГО ПИТАНИЯ ОБЪЕКТОВ ГОСТИНИЧНОГО ОБСЛУЖИВАНИЯ	
ЗОНЫ ОГРАНИЧЕНИЯ ЗАСТРОЙКИ ЛИНЕЙНЫХ ОБЪЕКТОВ ВЫСОТНЫХ ОБЪЕКТОВ ОБЪЕКТОВ ТЕЛЕКОММУНИКАЦИЙ ОБЪЕКТОВ ТРАНСПОРТА ОБЪЕКТОВ ИНЖЕНЕРНОЙ ИНФРАСТРУКТУРЫ ОБЪЕКТОВ ГРАЖДАНСКОЙ ОБОРОНЫ ОБЪЕКТОВ ВОЕННОГО НАЗНАЧЕНИЯ ОБЪЕКТОВ ГИДРОМЕТЕОРОЛОГИЧЕСКОЙ СЛУЖБЫ ОБЪЕКТОВ ОБРАЗОВАНИЯ ОБЪЕКТОВ ЗДРАВООХРАНЕНИЯ ОБЪЕКТОВ СОЦИАЛЬНОГО ОБСЛУЖИВАНИЯ ОБЪЕКТОВ ФИЗИЧЕСКОЙ КУЛЬТУРЫ И МАССОВОГО СПОРТА ОБЪЕКТОВ ТОРГОВЛИ ОБЪЕКТОВ ОБЩЕСТВЕННОГО ПИТАНИЯ ОБЪЕКТОВ ГОСТИНИЧНОГО ОБСЛУЖИВАНИЯ ОБЪЕКТОВ ОБЩЕСТВЕННЫХ ОБЪЕДИНЕНИЙ	
ЗОНЫ ОГРАНИЧЕНИЯ ЗАСТРОЙКИ ЛИНЕЙНЫХ ОБЪЕКТОВ ВЫСОТНЫХ ОБЪЕКТОВ ОБЪЕКТОВ ТЕЛЕКОММУНИКАЦИЙ ОБЪЕКТОВ ТРАНСПОРТА ОБЪЕКТОВ ИНЖЕНЕРНОЙ ИНФРАСТРУКТУРЫ ОБЪЕКТОВ ГРАЖДАНСКОЙ ОБОРОНЫ ОБЪЕКТОВ ВОЕННОГО НАЗНАЧЕНИЯ ОБЪЕКТОВ ГИДРОМЕТЕОРОЛОГИЧЕСКОЙ СЛУЖБЫ ОБЪЕКТОВ ОБРАЗОВАНИЯ ОБЪЕКТОВ ЗДРАВООХРАНЕНИЯ ОБЪЕКТОВ СОЦИАЛЬНОГО ОБСЛУЖИВАНИЯ ОБЪЕКТОВ ФИЗИЧЕСКОЙ КУЛЬТУРЫ И МАССОВОГО СПОРТА ОБЪЕКТОВ ТОРГОВЛИ ОБЪЕКТОВ ОБЩЕСТВЕННОГО ПИТАНИЯ ОБЪЕКТОВ ГОСТИНИЧНОГО ОБСЛУЖИВАНИЯ ОБЪЕКТОВ ОБЩЕСТВЕННЫХ ОБЪЕДИНЕНИЙ ОБЪЕКТОВ ОБЩЕСТВЕННОГО ОБСЛУЖИВАНИЯ	
ЗОНЫ ОГРАНИЧЕНИЯ ЗАСТРОЙКИ ЛИНЕЙНЫХ ОБЪЕКТОВ ВЫСОТНЫХ ОБЪЕКТОВ ОБЪЕКТОВ ТЕЛЕКОММУНИКАЦИЙ ОБЪЕКТОВ ТРАНСПОРТА ОБЪЕКТОВ ИНЖЕНЕРНОЙ ИНФРАСТРУКТУРЫ ОБЪЕКТОВ ГРАЖДАНСКОЙ ОБОРОНЫ ОБЪЕКТОВ ВОЕННОГО НАЗНАЧЕНИЯ ОБЪЕКТОВ ГИДРОМЕТЕОРОЛОГИЧЕСКОЙ СЛУЖБЫ ОБЪЕКТОВ ОБРАЗОВАНИЯ ОБЪЕКТОВ ЗДРАВООХРАНЕНИЯ ОБЪЕКТОВ СОЦИАЛЬНОГО ОБСЛУЖИВАНИЯ ОБЪЕКТОВ ФИЗИЧЕСКОЙ КУЛЬТУРЫ И МАССОВОГО СПОРТА ОБЪЕКТОВ ТОРГОВЛИ ОБЪЕКТОВ ОБЩЕСТВЕННОГО ПИТАНИЯ ОБЪЕКТОВ ГОСТИНИЧНОГО ОБСЛУЖИВАНИЯ ОБЪЕКТОВ ОБЩЕСТВЕННЫХ ОБЪЕДИНЕНИЙ ОБЪЕКТОВ ОБЩЕСТВЕННОГО ОБСЛУЖИВАНИЯ

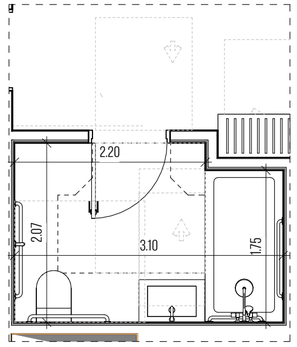

ც ბლოკი სართ.2 ბ.3_სან.კვანძი

1:50

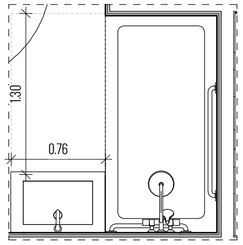

ც.ბინა 3_მაკრისუფალი მანძილი აბაზანასთან
1:35

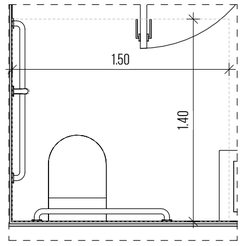

ც.ბინა 3_მაკრისუფალი მანძილი უნიტაზიდან
1:30

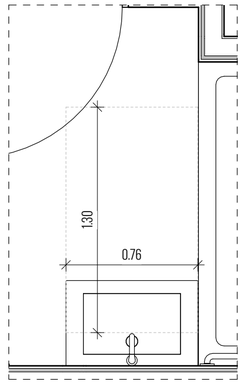

ც.ბინა 3_მაკრისუფალი მანძილი ხელსაბანთან
1:25

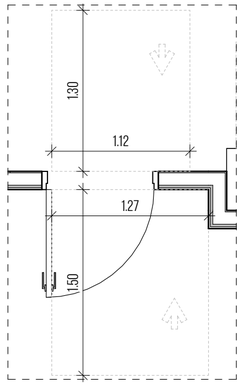

ც.ბინა 3_მაკრისუფალი სივრცე კარამდე
1:35

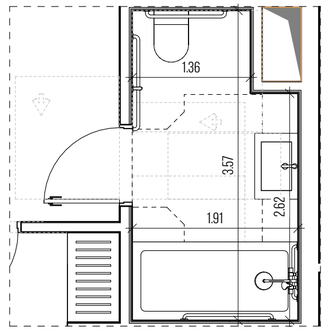

ც ბლოკი სართ.2 ბ.5_სან.კვანძი

1:50

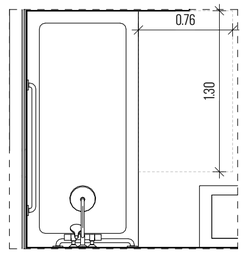

ც.ბინა 5_მაკრისუფალი მანძილი აბაზანასთან
1:35

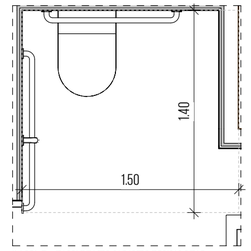

ც.ბინა 5_მაკრისუფალი მანძილი უნიტაზიდან
1:30

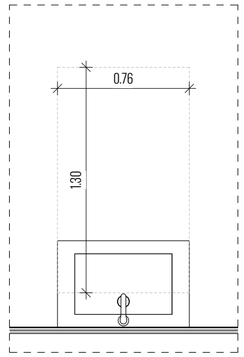

ც.ბინა 5_მაკრისუფალი მანძილი ხელსაბანთან
1:25

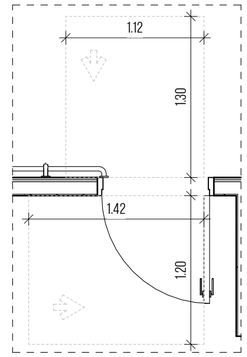

ც.ბინა 5_მაკრისუფალი სივრცე კარამდე
1:35

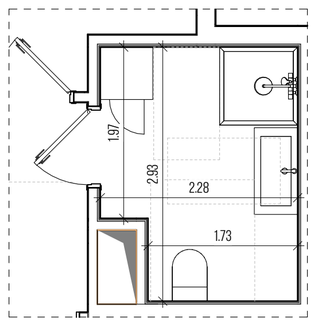

ც ბლოკი სართ.3 ბ.11_სან.კვანძი

1:50

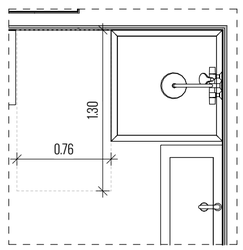

ც.ბინა 11_მაკრისუფალი მანძილი აბაზანასთან
1:35

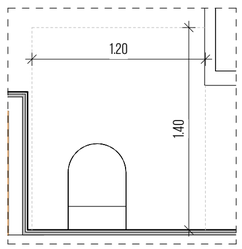

ც.ბინა 11_მაკრისუფალი მანძილი უნიტაზიდან
1:30

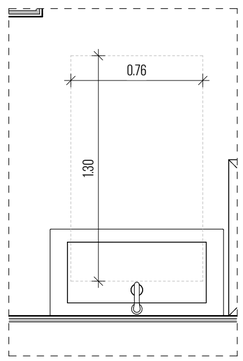

ც.ბინა 11_მაკრისუფალი მანძილი ხელსაბანთან
1:25

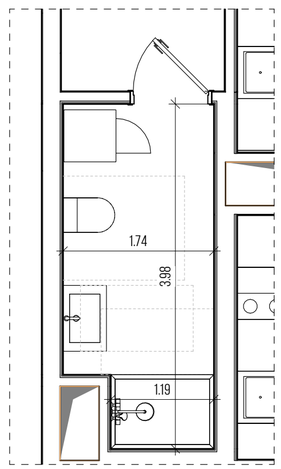

ც ბლოკი სართ.3 ბ.12_სან.კვანძი

1:50

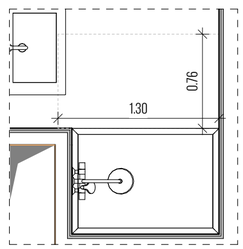

ც.ბინა 12_მაკრისუფალი მანძილი აბაზანასთან
1:35

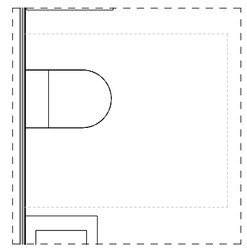

ც.ბინა 12_მაკრისუფალი მანძილი უნიტაზიდან
1:30

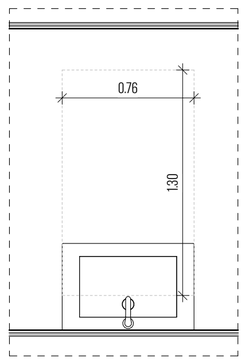

ც.ბინა 12_მაკრისუფალი მანძილი ხელსაბანთან
1:25

მთავარი არქიტექტორი, პატრონი:

ხმალაძე

არქიტექტორები

პროექტის დასახელება:

მრავალფუნქციური კომპლექსი

პროექტის მისამართი:
ქ.თბილისი, გორგასლის ქუჩა.

დამკვეთი:
ქისთოუნ დეველოპმენტი

პირობითი აღნიშვნები:

პირობითი აღნიშვნები/LEGEND :

	მზიდი კონსტრუქცია
	არამზიდი კონსტრუქცია
	საკადასტრო საზღვარი
	განაშენიანების რეგულირების წითელი ხაზი
	სამეზობლო მიჯნის რეგულირების ხაზი

დაკავებულობის ჯგუფები	აღნიშვნა	ფერის კოდი
დამხმარე ჯგუფი (დ)		RGB 57-57-56
სამრეწველო ჯგუფი (ს)		RGB 160-32-240
საქმიანი ჯგუფი (ქ)		RGB 79-12-187
საშიში ჯგუფი (შ)		RGB 255-0-0
საწყობი ჯგუფი (წ)		RGB 136-135-134
საცხოვრებელი ჯგუფი (ც)		RGB 220-185-0

ტექნიკურ-ეკონომიკური მაჩვენებელი

სტადია:	PROJECT STATUS
მასშტაბი:	AS INDICATED
ფურცლის ზომა:	A2
თარიღი:	ISSUE DATE
ფურცლის სახელი:	

სან.კვანძი დეტალი ც ბლოკი

ფურცლის N:	D 311
პატრონი:	მ.ხმალაძე
დახაზა:	AUTHOR
შეამოწმა:	CHECKER

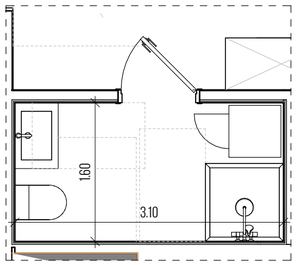

ც ბლოკი სართ.3 ბ.13_სან.კვანძი

1:50

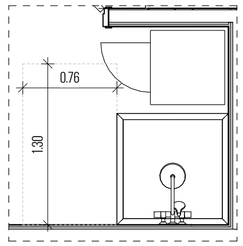

ც.ბინა 13_მაკრისუფალი განძილი აბაზანასთან

1:35

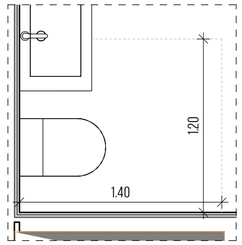

ც.ბინა 13_მაკრისუფალი განძილი უნიტაზიდან

1:30

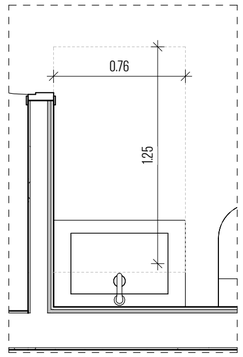

ც.ბინა 13_მაკრისუფალი განძილი ხელსაბანთან

1:25

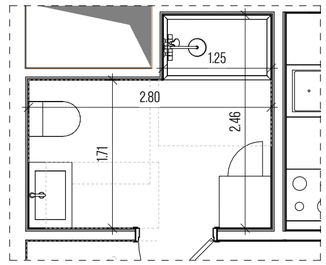

ც ბლოკი სართ.3 ბ.14_სან.კვანძი

1:50

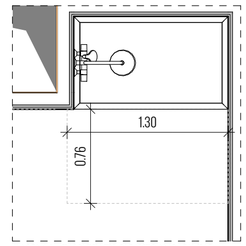

ც.ბინა 14_მაკრისუფალი განძილი აბაზანასთან

1:35

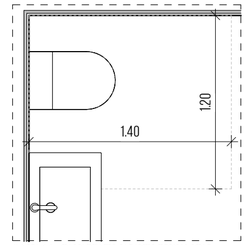

ც.ბინა 14_მაკრისუფალი განძილი უნიტაზიდან

1:30

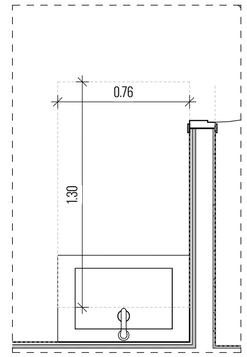

ც.ბინა 14_მაკრისუფალი განძილი ხელსაბანთან

1:25

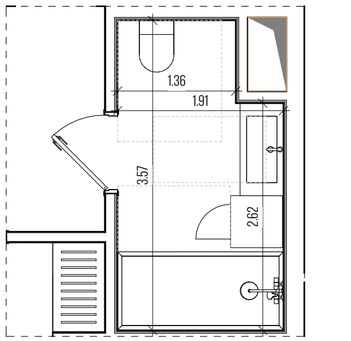

ც ბლოკი სართ.3 ბ.15_სან.კვანძი

1:50

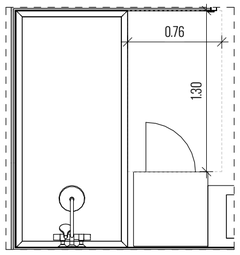

ც.ბინა 15_მაკრისუფალი განძილი აბაზანასთან

1:35

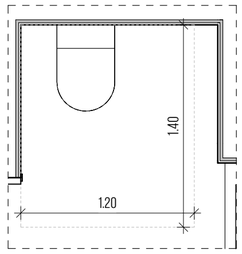

ც.ბინა 15_მაკრისუფალი განძილი უნიტაზიდან

1:30

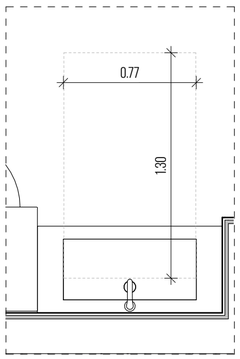

ც.ბინა 15_მაკრისუფალი განძილი ხელსაბანთან

1:25

მომავარი არქიტექტორი, ავტორი:

ხმალაძე

არქიტექტორები

პროექტის დასახელება:

მრავალფუნქციური კომპლექსი

პროექტის მისამართი:

ქ.თბილისი, ვორგასლის ქუჩა.

დამკვეთი:

ქისთოუნ დეველოპმენტი

პირობითი აღნიშვნები:

პირობითი აღნიშვნები/LEGEND :

	მზიდი კონსტრუქცია
	არამზიდი კონსტრუქცია
	საკადასტრო საზღვარი
	განაშენიანების რეგულირების წითელი ხაზი
	სამეზობლო მიჯნის რეგულირების ხაზი

დაკანონებული ჯგუფები	აღნიშვნა	ფერის კოდი
დამხმარე ჯგუფი (დ)		RGB 57-57-56
სამრეწველო ჯგუფი (ს)		RGB 160-32-240
საქმიანი ჯგუფი (ქ)		RGB 79-12-187
საკაჭრო ჯგუფი (კ)		RGB 255-0-0
სასაწყობე ჯგუფი (წ)		RGB 136-135-134
საცხოვრებელი ჯგუფი (ც)		RGB 220-185-0

ტექნიკურ-ეკონომიკური მაჩვენებელი

სტადია:	PROJECT STATUS
მასშტაბი:	AS INDICATED
ფურცლის ზომა:	A2
თარიღი:	ISSUE DATE
ფურცლის სახელი:	

სან.კვანძი დეტალი ც ბლოკი

ფურცლის N:	D 312
ავტორი:	გ.ხმალაძე
დახაზა:	AUTHOR
შეამოწმა:	CHECKER