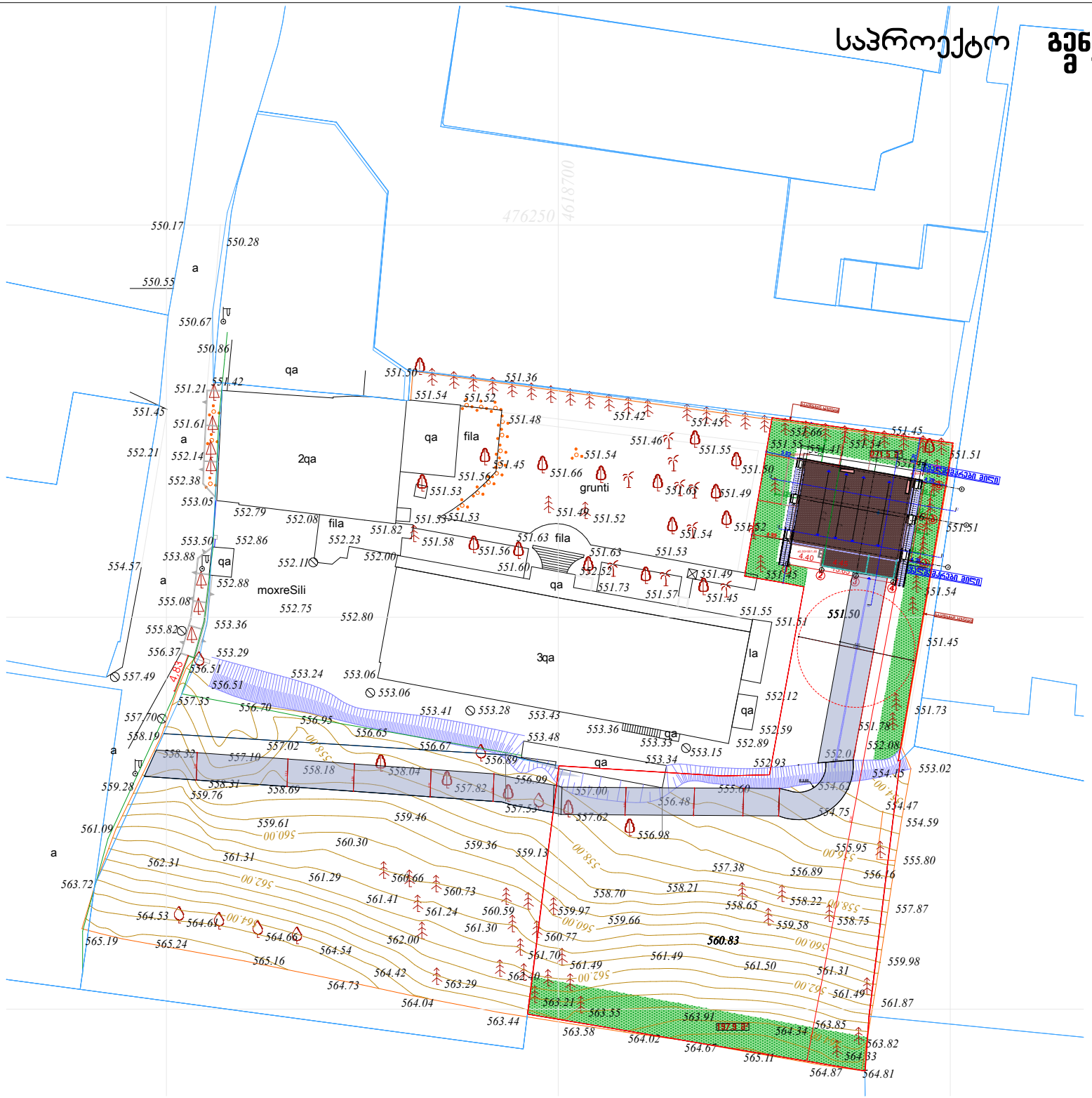

ზომები-A3	2020 წ.

1. ნახაზზე ზომები მოცემულია მეტრებში.
2. ნახაზზე ნიშნულები მოცემულია მეტრებში.
3. ნახაზზე ყველა ცვლილება მშენებლობისას შეთანხმებული უნდა იყოს პროექტის ავტორთან.

ექსპლიკაცია:

გამოყენებული პირობითი აღნიშვნები	
	საკადასტრო საზღვარი

სიმბოლოს დასახელება

დამკვეთი:	
მისამართი:	ქალაქი თბილისი,ავლაბრის პოლიგრაფსაამქროს ქუჩა №8², ს.კ 01.14.05.008.332
პროექტის სახელწოდება	ქალაქი თბილისი,ავლაბრის პოლიგრაფსაამქროს ქუჩა №8², ს.კ 01.14.05.008.332 ქალიშის დამხმარე შენობა-ნაგებობის პროექტი

თანამდებობა	სახელი გვარი	ხელმოწერა
დირექტორი		
პრ.მთ.არქიტ		
ავტორები		
შესრულა		

შ.პ.ს. " "

ნახაზის დასახელება

გენგეგმა

სტადია	ფურცელი	რაოდენობა	მასშტაბი
გეგმა პროექტი	ა ---	---	1:500

ტოპოგრაფიული გადაღება

მასშტაბი 1:500

მისამართი: ქ. თბილისი, ანა პოლიტკოვსკაიას ქუჩა №83
საკ. კოდი: 01.14.05.008.332

ფართობი: 2346 მ²

სარგებლობის ფორმა: საკუთრება

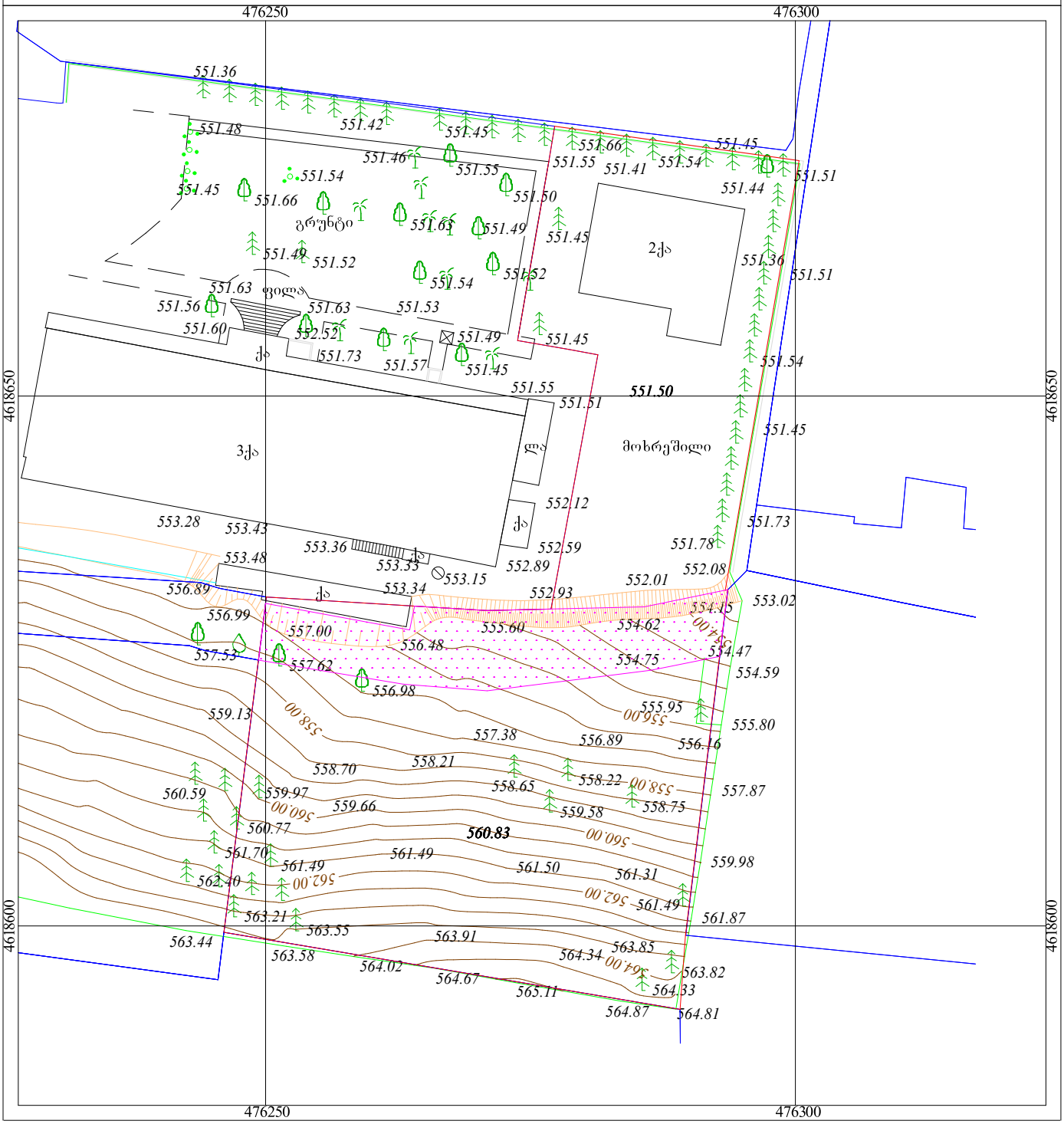

პირობითი ნიშნები

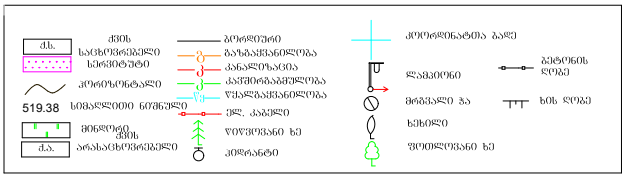

შპს "CAS GROUP" მის: ი. ხვიჩიას ქ. №31			ქ. თბილისი, ანა პოლიტკოვსკაიას ქუჩა №83	შესრულების თარიღი		
დირექტორი	ე. სეფაშვილი			23.02.2024 წ.		
ინჟ. გეოდეზიის	ე. სეფაშვილი		ტოპოგრაფიული გადაღება	ფასშ	ფურც	სულ
კომპ. შეკრ.	ე. სეფაშვილი		ტოპო რუკა	1:500	1	1