საკადასტრო აგეგმვითი / აზომვითი ნახაზი

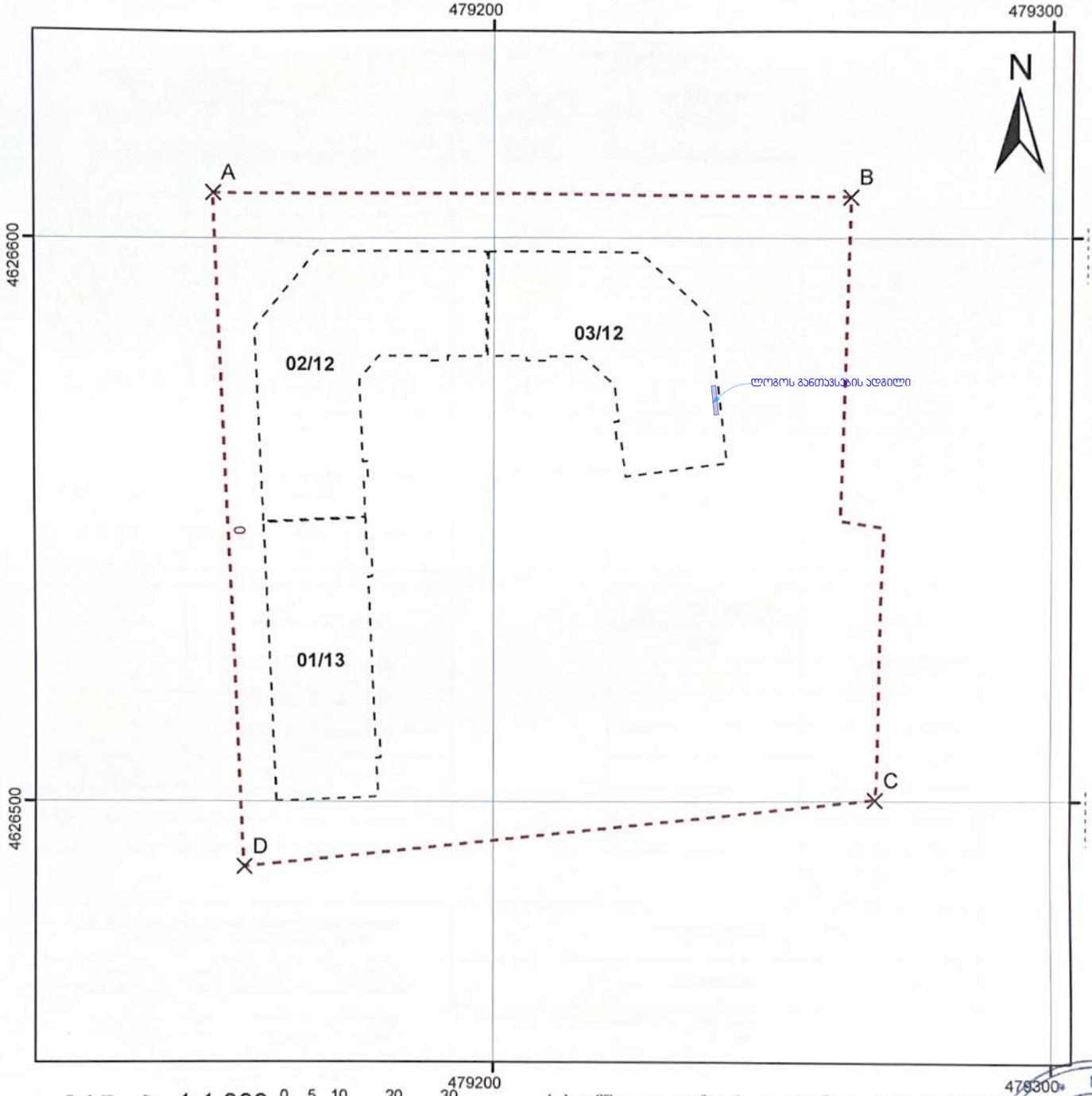

მასშტაბი: 1:1,000 0 5 10 20 30 მეტრი

სახელმწიფო გეოდეზიური კოორდინატთა სისტემა UTM WGS 38 N

მისამართი	ქ. თბილისი, თეიმურაზ I-ის ქუჩა, №14	ნაკვეთის ფართობი	1292 კვ.მ.
დანიშნულება	არასასოფლო-სამეურნეო		

პირობითი ნიშნები

- არაფიქსირებული საზღვარი
- ფიქსირებული საზღვარი
- შენობა-ნაგებობა. შენობის ნომერი/სართულიანობა
- მშენებარე ნაგებობა
- დანგრეული/ნანგრევი
- ჭაღდებულება
- საზოგადო ნაგებობა
- ხაზობრივი ნაგებობის თანმხლები წერტილოვანი ობიექტი
- მისაბმელი საკვანძო ნიშანი
- მანძილი
- გზა

ხაზობრივი ნაგებობის ფაქტობრივი სიგრძე:	მეტრი
ხაზობრივი ნაგებობის გეგმარებითი სიგრძე:	მეტრი
ხაზობრივი ნაგებობის წერტილოვანი ობიექტი:	რაოდენობა

LTD "RADIUS"	დ. წამალაიძე		ხელმოწერა
საკადასტრო აღწერაზე უფლებამოსილი პირი	ლ. თოფურია		ხელმოწერა
დაინტერესებული პირი	შპს "გრადა პარკი" (405461432)		ხელმოწერა

თარიღი: 04.10.2025 წელი

შენიშვნა:

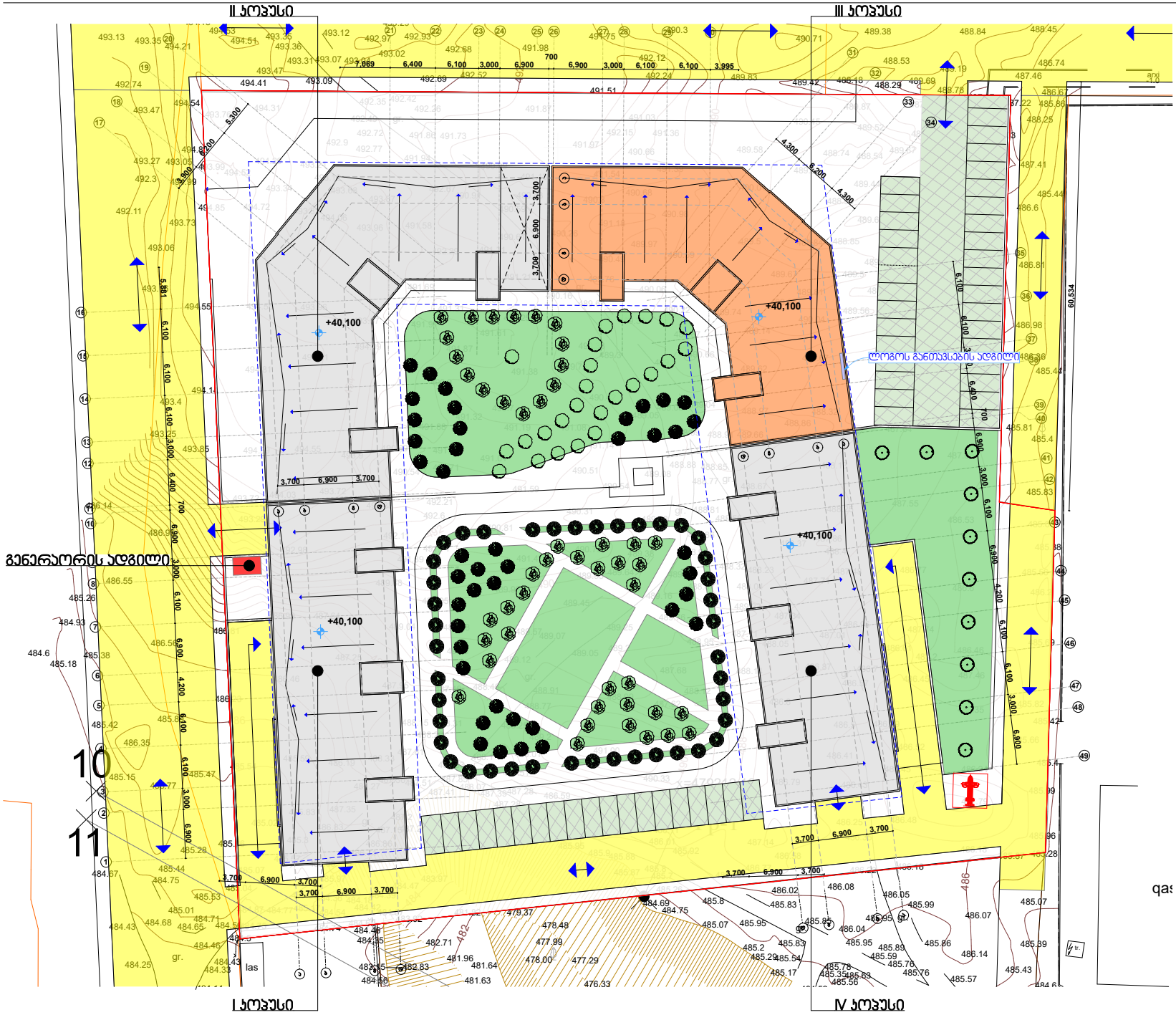

დამკვეთი	შ.პ.ს. "ზრაპი"
მისამართი	ლისის ტბისთან ასფალტობეტონის ქარხ.
პროექტის სახელი	მრავალბინიანი საცხოვრებელი სახლი

შემსრულებელი	შ.პ.ს. "ჯელიქს" 404855992	
თანამდებობა	სახელი	ხელმოწერა
დირექტორი	ვ. ცოფაძე	
მთ. არქიტექტორი	ვ. ცოფაძე	
კონსტრუქტორი	ვ. ცოფაძე	

მასშტაბი	ნახაზის დასახელება	
1:500	გენ-გეგმა	
ს/ბ/ფ	ფურცლის №	ფურცლები

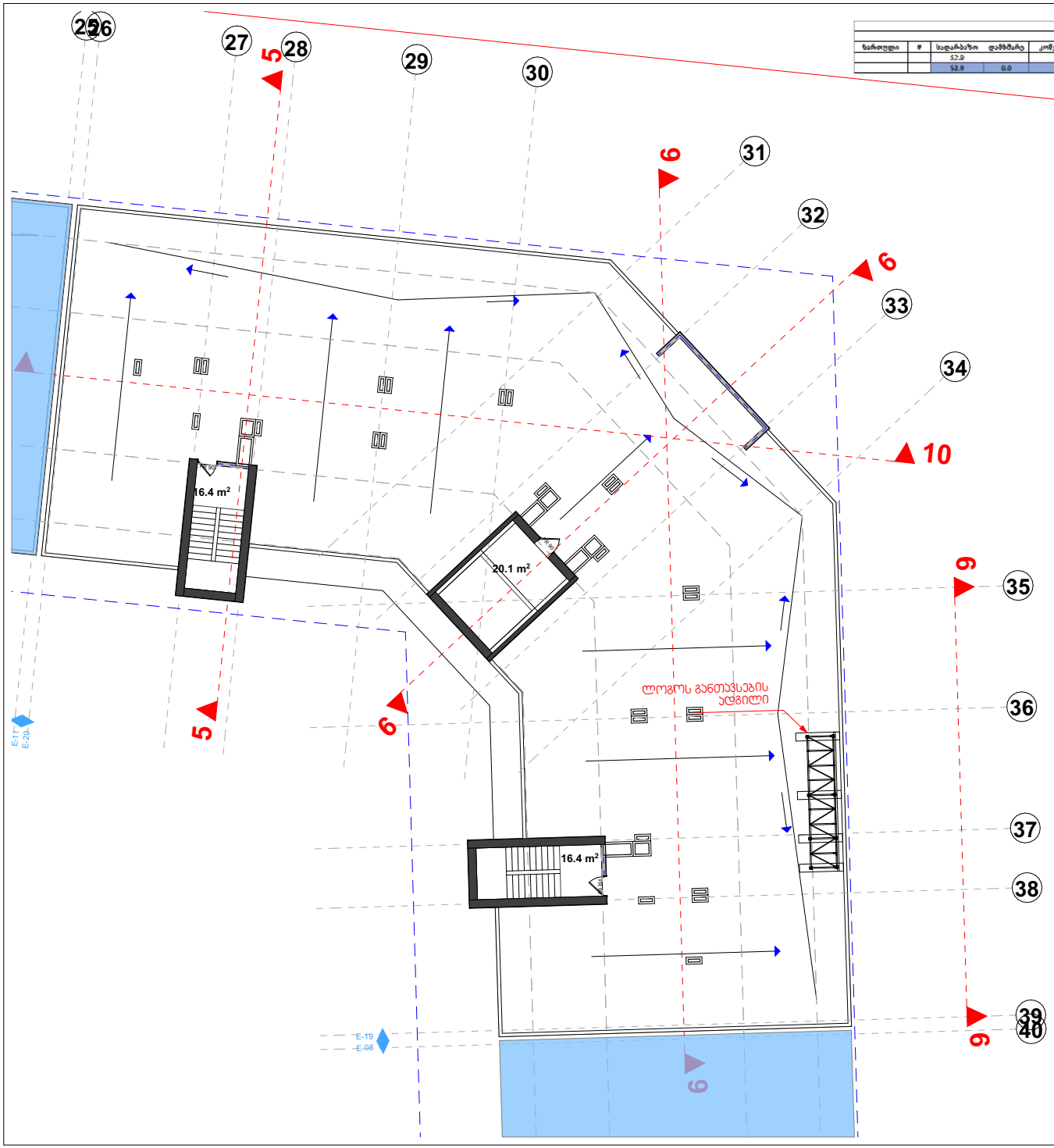

		52.9						52.9		
		52.9	0.0	0.0	0.0	0.0	0.0	52.9		0

III korpusi

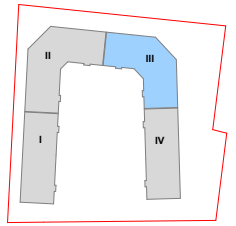

damkveTi	S.p.s."grada "
misamarTi	didi diRomi velotrekis mimd.
proeqtis	saxeli
mravalbiniani saxli	sacxovrebeli

Semsrulebeli	S.p.s."heliqsi" 404855992	
Tanamdeboba	gvari	xelmowera
direqtori	v. comaia	
mT. arqiteqtori	v. comaia	
konstruqtori	k. comaia	

masStabi	naxazis dasaxeleba	
1:200	gegma#0.000 niSnulze	
stadia	furclis #	furclebi
m.p.		