ფასადი 1-7

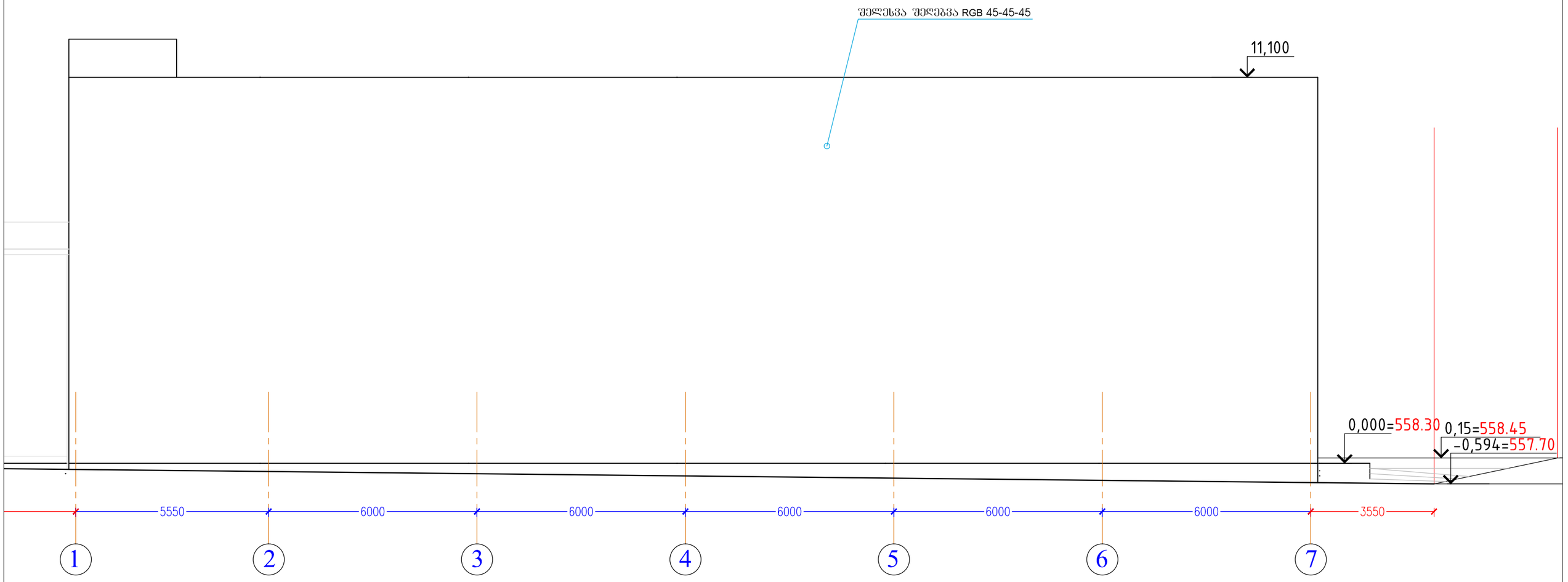

ფორმატი	ექსპლიკაცია	პირობითი ნიშნები	ი.მ. კონსტანტინე ტურავა	დამკვეთი: შპს "ვესტა"
A-3	ფასადი 1-7 – 276.0კვ.მ	ნაკვეთის საზღვარი არქიტექტურული ნიშნული ჭრილის ხაზი ღერძის ხაზი ნიშნულის აღმნიშვნელი გრუნტის ნიშნულის აღმნიშვნელი	არქიტექტორი: კ. ტურავა	ქ.თბილისი, ლ.დევდარიანის III შესახვევი,№29. შპს "ვესტა"-ს საკუთრებაში არსებულ მიწის ნაკვეთზე საწარმოო და სასაწყობო შენობების პროექტი (შენობა№1) ფასადი 1-7 მასშტაბი: 1 : 100; თარიღი; დაკვეთა; ფურცელი: არ-; ფურც.რაოდ.

ფასადი 7-1

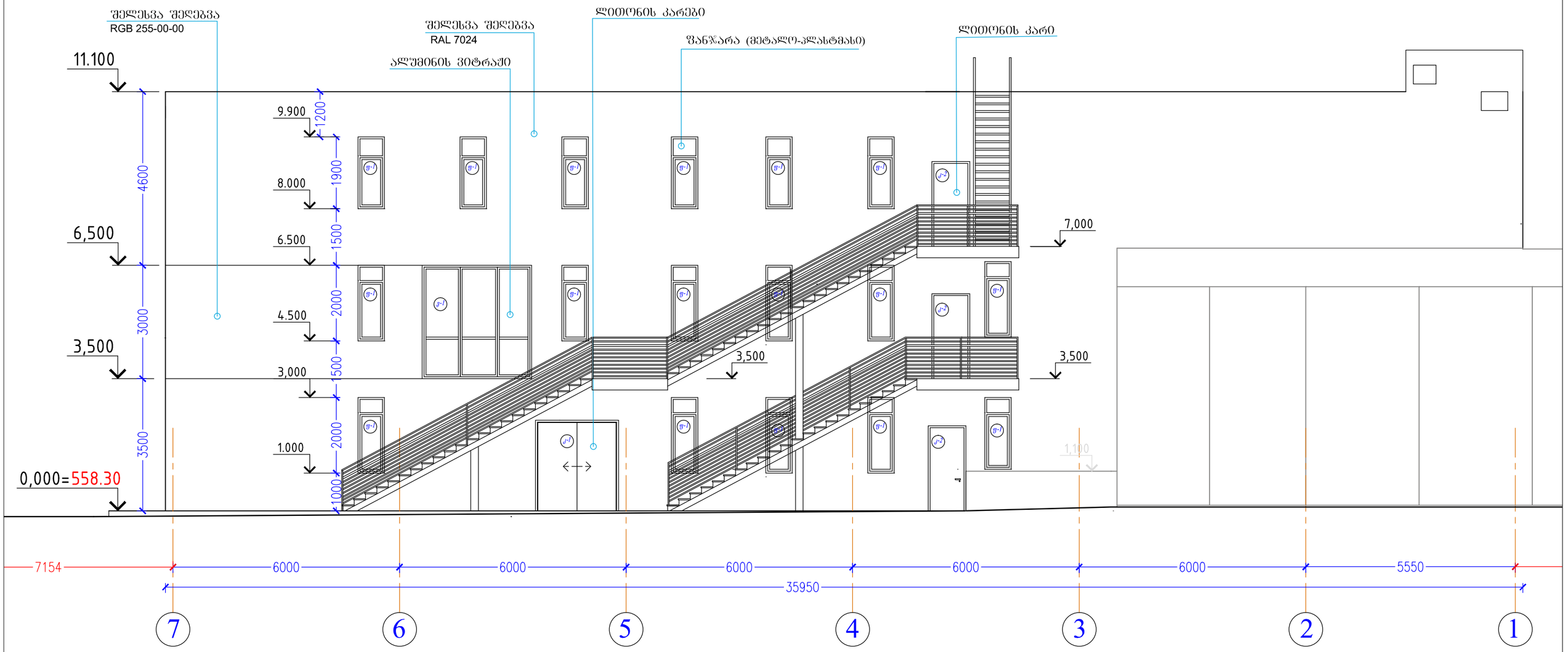

ფორმატი	ექსპლიკაცია	პირობითი ნიშნები	ი.მ. კონსტანტინე ტურავა	დამკვეთი: შპს "ვესტა"
A-3	ფასადი 7-1 – 323.0კვ.მ	ნაკვეთის საზღვარი არქიტექტურული ნიშნული ჭრილის ხაზი ღერძის ხაზი ნიშნულის აღმნიშვნელი გრუნტის ნიშნულის აღმნიშვნელი	არქიტექტორი: კ. ტურავა	ქ.თბილისი, ლ.დევდარიანის II შესახვევი,№29. შპს "ვესტა"-ს საკუთრებაში არსებულ მიწის ნაკვეთზე საწარმოო და სასაწყობო შენობების პროექტი (შენობა№1) ფასადი 7-1 მასშტაბი 1 : 100; თარიღი; დაკვეთა; ფურცელი არ-; ფურც.რაოდ.

ფასადი ა-გ

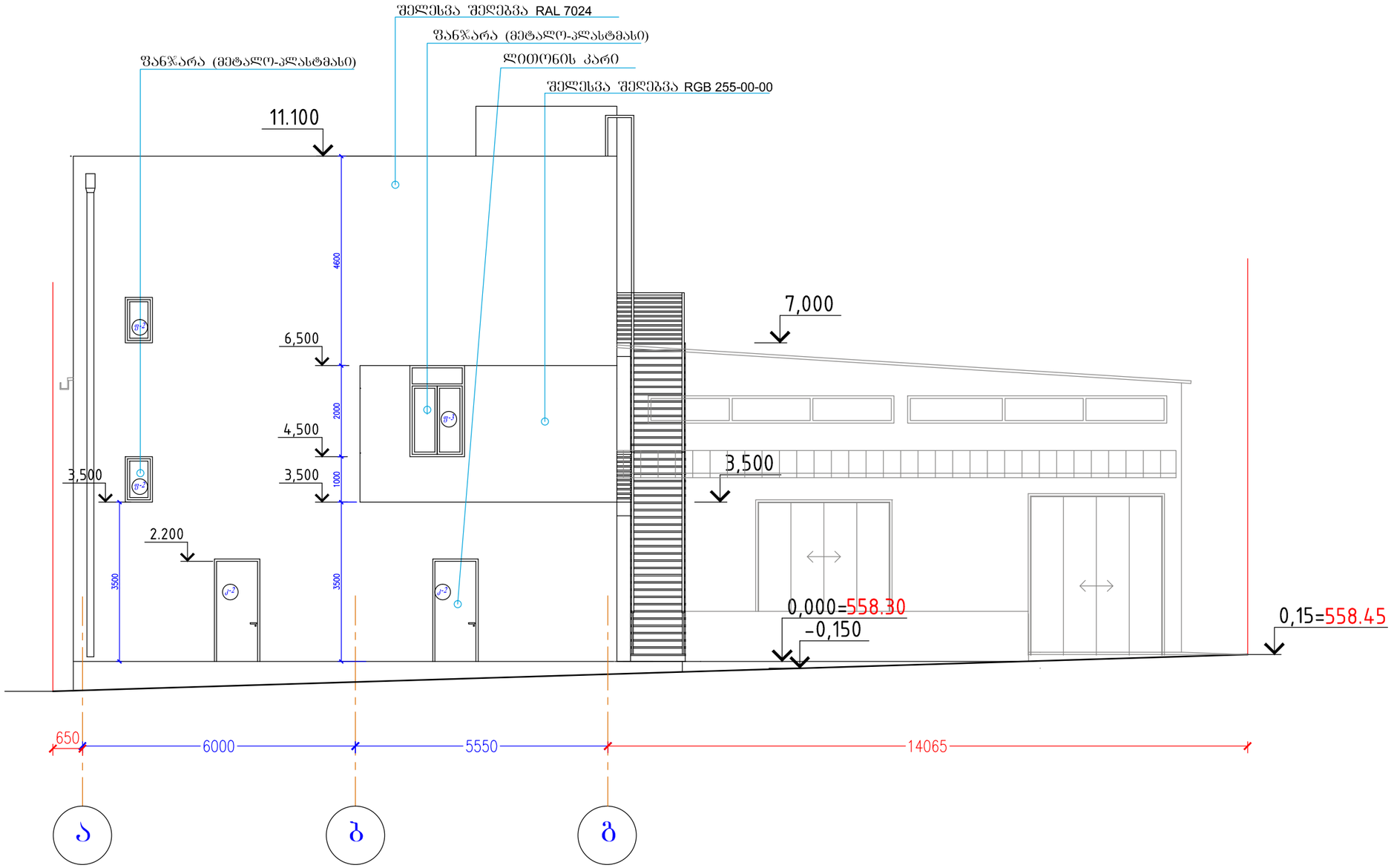

ფორმატი	ექსპლიკაცია	პირობითი ნიშნები	ი.მ. კონსტანტინე ჭურავა	დამკვეთი: შპს "ვესტა"
A-3	ფასადი ა-გ – 90.0კვ.მ	ნაკვეთის საზღვარი არქიტექტურული ნიშნული ჭრილის ხაზი ღერძის ხაზი ნიშნულის აღმნიშვნელი გრუნტის ნიშნულის აღმნიშვნელი		ქ.თბილისი, ლ.დევდარიანის III შესახვევი.№29. შპს "ვესტა"-ს საკუთრებაში არსებულ მიწის ნაკვეთზე საწარმოო და სასაწყობო შენობების პროექტი (შენობა№1)
			არქიტექტორი: კ. ჭურავა	ფასადი ა-გ
			მასშტაბი: 1 : 100	თარიღი:
			დაკვეთა:	ფურცელი: არ-
				ფურც.რაოდ.

ფასადი გ-ა

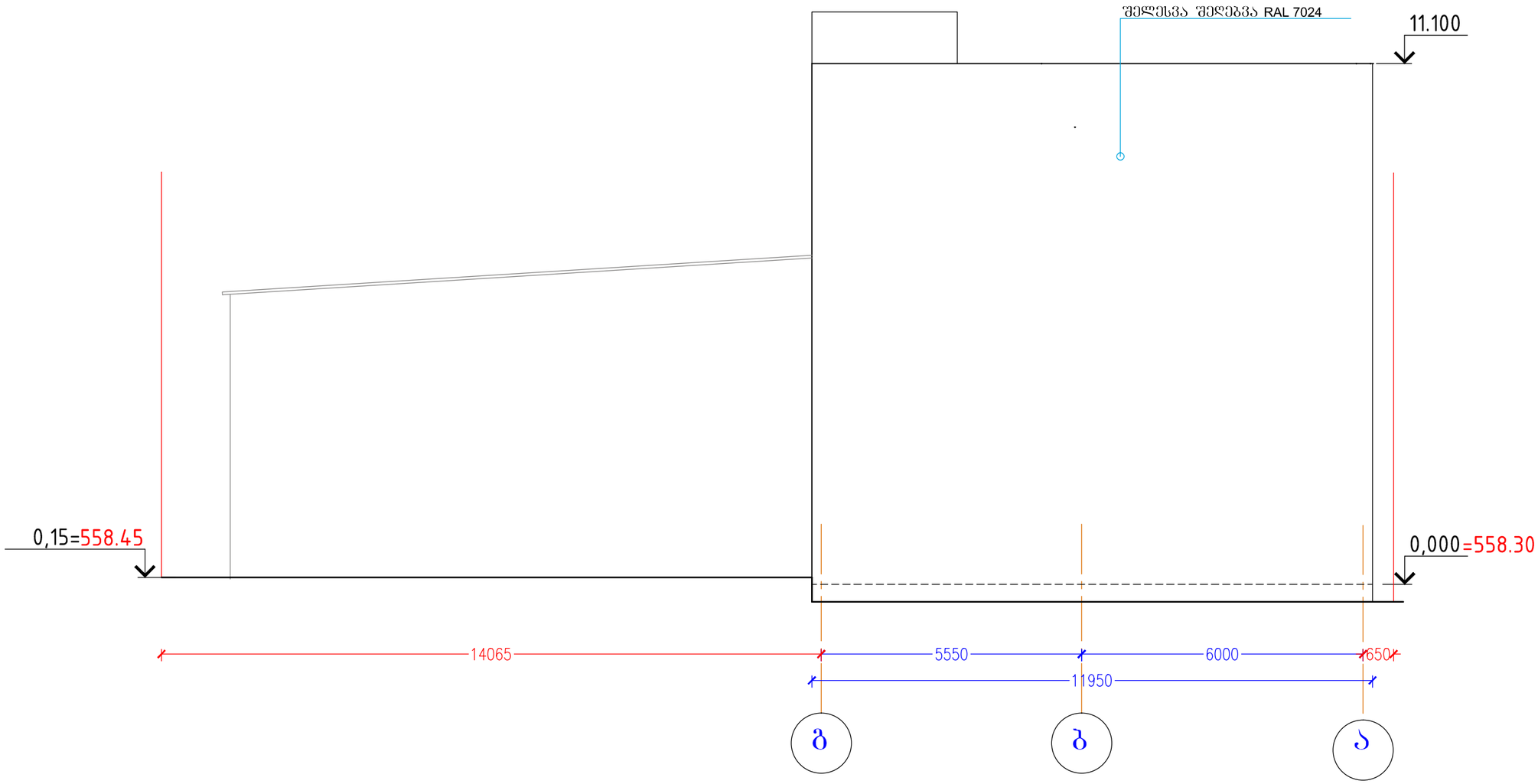

ფორმატი	ექსპლიკაცია	პირობითი ნიშნები	ი.მ. კონსტანტინე ჭურავა	დამკვეთი: შპს "ვესტა"
A-3	ფასადი ა-გ – 94.0კვ.მ	ნაკვეთის საზღვარი არქიტექტურული ნიშნული ჭრილის ხაზი ღერძის ხაზი ნიშნულის აღმნიშვნელი გრუნტის ნიშნულის აღმნიშვნელი	არქიტექტორი: კ. ჭურავა	ქ.თბილისი, ლ.დევდარიანის III შესახვევი.№29. შპს "ვესტა"-ს საკუთრებაში არსებულ მიწის ნაკვეთზე საწარმოო და სასაწყობო შენობების პროექტი (შენობა№1)
				ფასადი გ-ა
			მასშტაბი: 1 : 100	თარიღი:	დაკვეთა:	ფურცელი: არ-	ფურცლების რაოდ.:

ფასადი 1-6

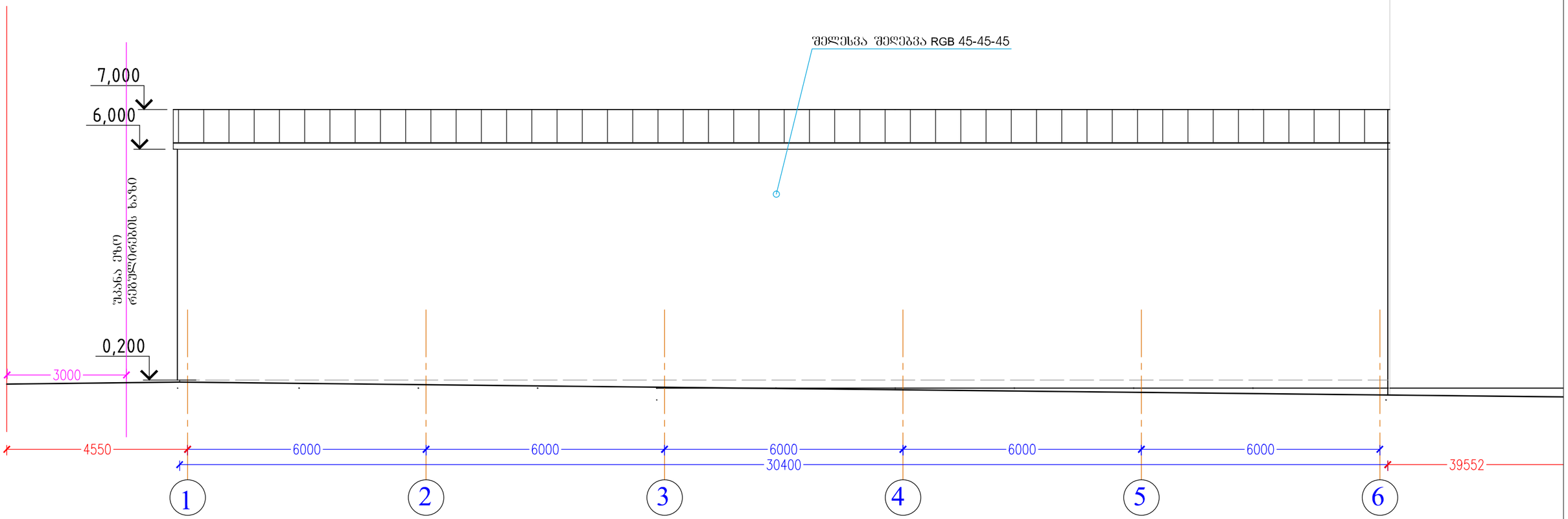

ფორმატი	ექსპლიკაცია	პირობითი ნიშები	ი.მ. კონსტანტინე ტურავა	დამკვეთი: შპს "ვესტა"
A-2	ფასადი 1-6 - 180.0კვ.მ.	ნაკვეთის საზღვარი არქიტექტურული ნიშნული ჭრილის ხაზი ღერძის ხაზი ნიშნულის აღმნიშვნელი გრუნტის ნიშნულის აღმნიშვნელი	არქიტექტორი კ. ტურავა	ქ.თბილისი, ლ.დევდარიანის III შესახვევი,№29. შპს "ვესტა"-ს საკუთრებაში არსებულ მიწის ნაკვეთზე საწარმოო და სასაწყობო შენობების პროექტი (შენობა№2) ფასადი 1-6 მასშტაბი 1 : 100 თარიღი დაკვეთა ფურცელი არ- ფურც.რაოდ.

ფასადი 8-1

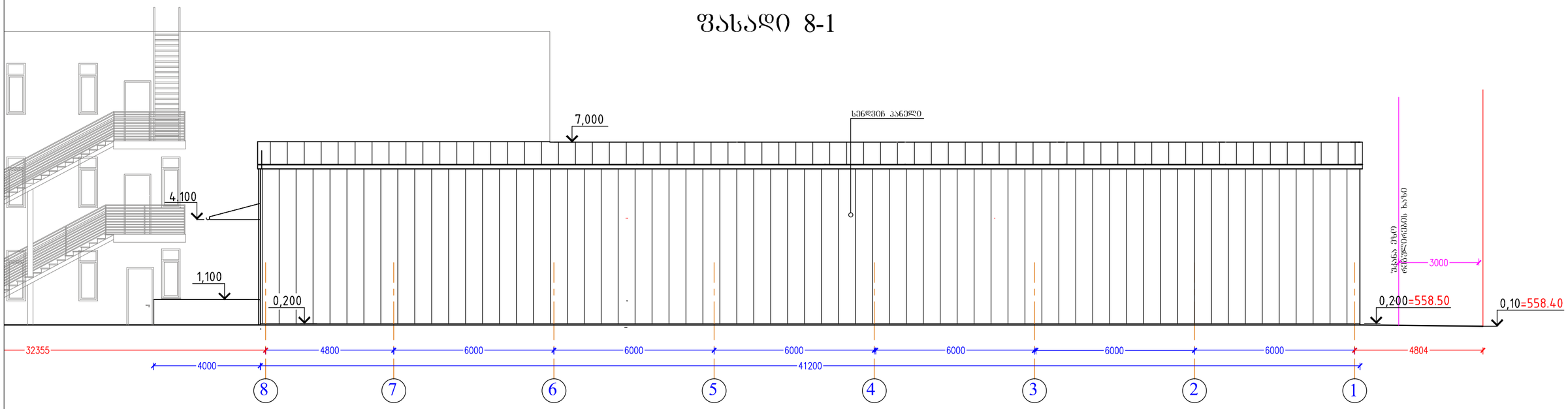

ფორმატი	ექსპლიკაცია	პირობითი ნიშნები	ი.მ. კონსტანტინე ტურავა	დამკვეთი: შპს "ვესტა"
A-2	ფასადი 8-1 - 240.0კვ.მ.	ნაკვეთის საზღვარი არქიტექტურული ნიშნული ჭრილის ხაზი ღერძის ხაზი ნიშნულის აღმნიშვნელი გრუნტის ნიშნულის აღმნიშვნელი	არქიტექტორი: კ. ტურავა	ქ.თბილისი, ლ.დევდარიანის III შესახვევი,№29. შპს "ვესტა"-ს საკუთრებაში არსებულ მიწის ნაკვეთზე საწარმოო და სასაწყობო შენობების პროექტი (შენობა№2) ფასადი 8-1 მასშტაბი: 1 : 100; თარიღი; დაკვეთა; ფურცელი: არ-; ფურც.რაოდ.

ფასადი გ-ე

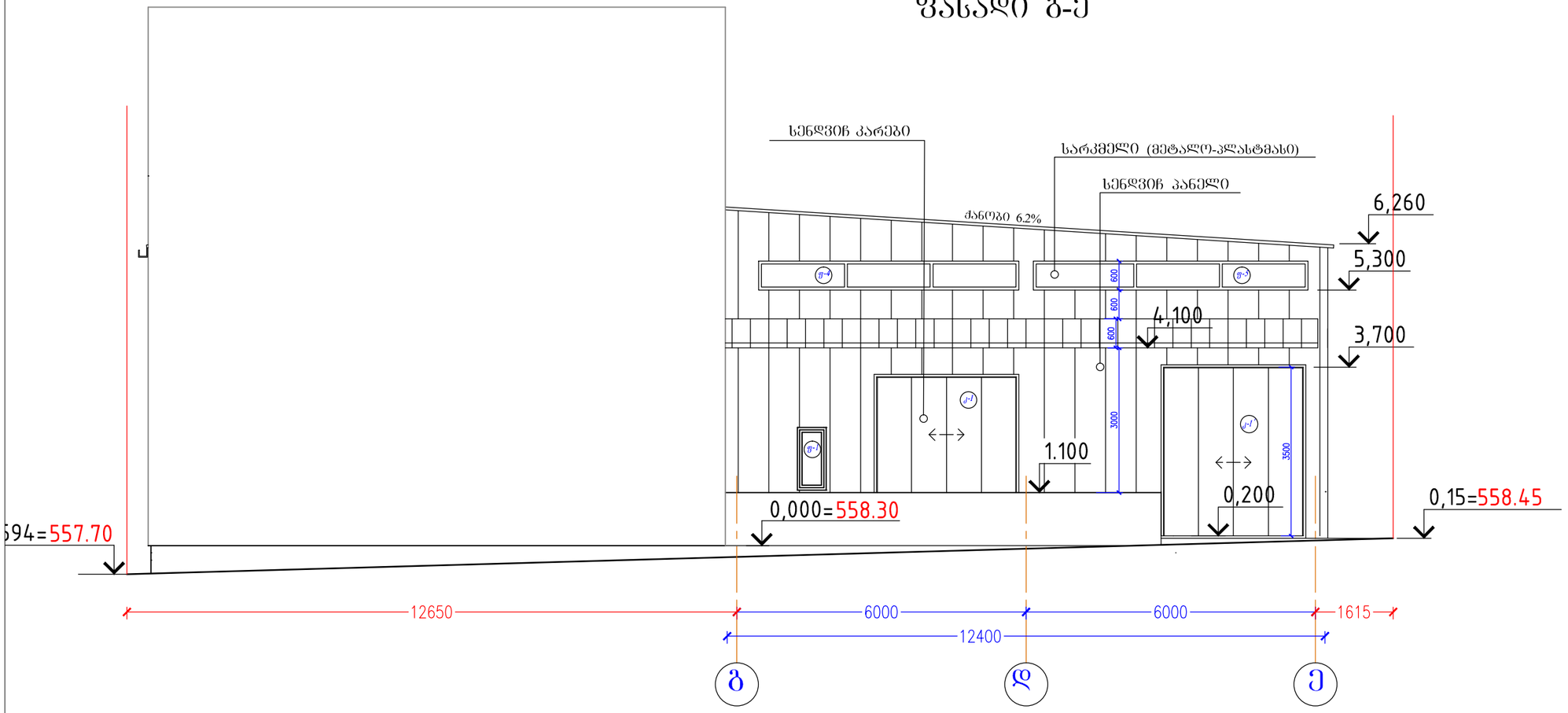

ფორმატი	ექსპლიკაცია	პირობითი ნიშები	ი.მ. კონსტანტინე ტურავა			დამკვეთი: შპს "ვესტა"				
A-2	ფასადი გ-ე - 50.50კვ.მ.	ნაკვეთის საზღვარი არქიტექტურული ნიშნული ჭრილის ხაზი ღერძის ხაზი ნიშნულის აღმნიშველი გრუნტის ნიშნულის აღმნიშველი				ქ.თბილისი, ლ.დევდარიანის III შესახვევი,№29. შპს "ვესტა"-ს საკუთრებაში არსებულ მიწის ნაკვეთზე საწარმოო და სასაწყობო შენობების პროექტი (შენობა№2)				
			არქიტექტორი	კ. ტურავა		ფასადი გ-ე				
						მასშტაბი	თარიღი	დაკვეთა	ფურცელი	ფურც.რაოდ.
						1 : 100			არ-	

ფასადი ე-ა

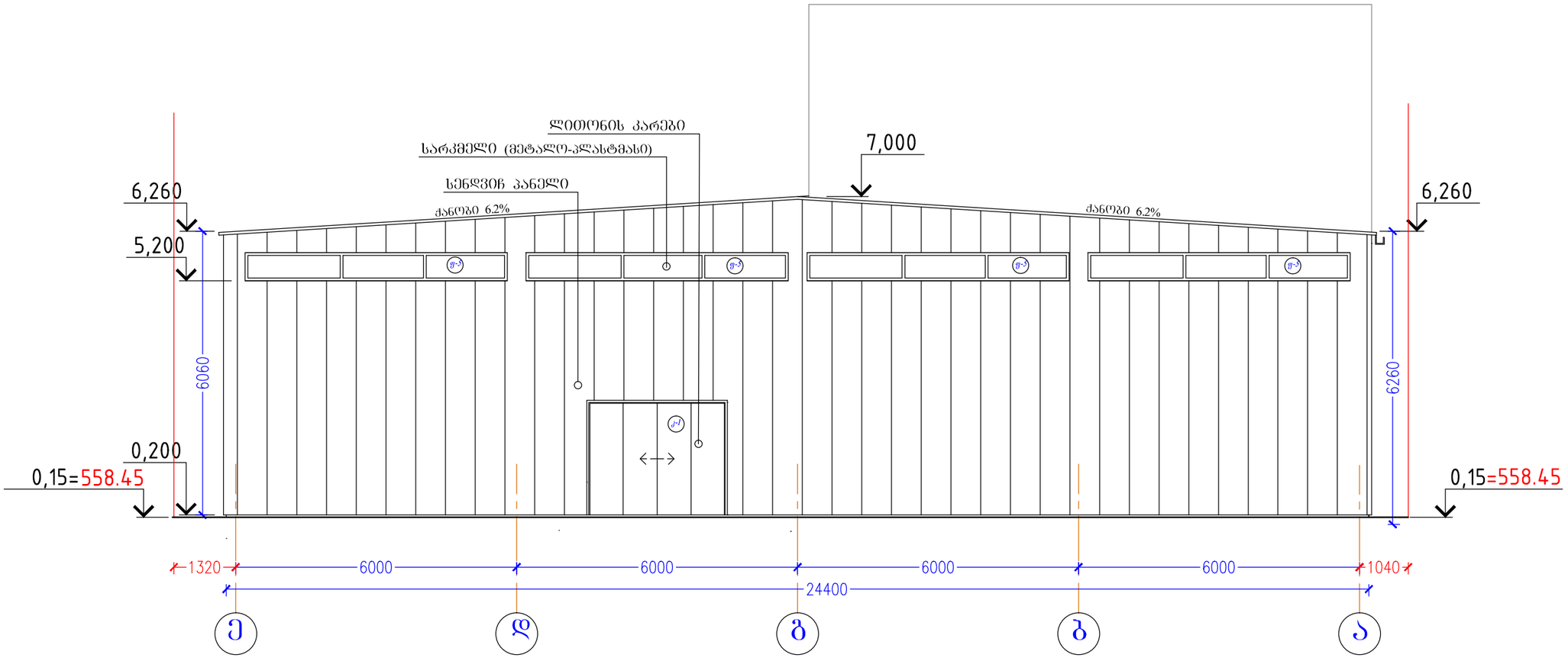

ფორმატი	ექსპლიკაცია	პირობითი ნიშნები	ი.მ. კონსტანტინე ტურავა	დამკვეთი: შპს "ვესტა"
A-2	ფასადი ე-ა - 135.0კვ.მ.	ნაკვეთის საზღვარი არქიტექტურული ნიშნული ჭრილის ხაზი დერძის ხაზი ნიშნულის აღმნიშვნელი გრუნტის ნიშნულის აღმნიშვნელი	არქიტექტორი კ. ტურავა	ქ.თბილისი, ლ.დევდარიანის III შესახვევი,№29. შპს "ვესტა"-ს საკუთრებაში არსებულ მიწის ნაკვეთზე საწარმოო და სასაწყობო შენობების პროექტი (შენობა№2) ფასადი ე-ა მასშტაბი 1 : 100 თარიღი დაკვეთა ფურცელი არ- ფურც.რაოდ.