წერილის ნომერი: **18-012314983**
თარიღი: **29/05/2023**

**ადრესატი:** ქალაქ თბილისის მუნიციპალიტეტის სსიპ ქალაქ თბილისის მუნიციპალიტეტის არქიტექტურის სამსახური
**მისამართი:** შარტავას 7

| **ზოგადი ინფორმაცია** | |
|---|---|
| წერილის ნომერი: | N 60-01231392908 |
| წერილის თარიღი: | 19 მაისი, 2023 |
| განმცხადებელი: | გიორგი ჭუმბურიძე |
| განაცხადის N | AR1962792 |
| მისამართი | ქ. თბილისი, ბოგდან ხმელნიცკის ქუჩის I ჩიხი, #1 |
| საკადასტრო კოდ(ებ)ი: | 01.19.35.007.084 |
| ფუნქციური დანიშნულება; კლასი: | მრავალბინიანი საცხოვრებელი სახლი; IV კლასი |
| ნომენკლატურა/მოთხოვნის შინაარსი: | გამწვანების პროექტის შეთანხმება |
| მიწის ნაკვეთის სამშენებლოდ გამოყენების პირობები/ გრგ | დოკუმენტის №6408662<br><br>თარიღი: 13 აპრილი, 2023 |
| არსებული შეზღუდვები | -------- |
| ფართობ(ებ)ი: | 1286 კვ.მ. |
| მიწის ნაკვეთის მესაკუთრე(ები) | შპს „გმ გრუპი“ |
| არსებული ფუნქციური ზონა(ები): | საცხოვრებელი ზონა 5 (სზ-5) |
| წარმოდგენილი დოკუმენტაცია | გამწვანების პროექტი |
| **დასკვნა:** დადებითი | |

**საკითხის აღწერა**

**მოთხოვნილია გამწვანების პროექტთან დაკავშირებით სამსახურის პოზიციის დაფიქსირება**

**სამართლებრივი დასაბუთება**

**სამსახურმა იხელმძღვანელა შემდეგი სამართლებრივი საფუძვლებით:** საქართველოს ორგანული კანონის ,,ადგილობრივი თვითმმართველობის კოდექსის“ მე-16 მუხლის მე-2 ნაწილის ,,გ“ ქვეპუნქტი; საქართველოს კანონის ,,საქართველოს სივრცის დაგეგმარების, არქიტექტურული და სამშენებლო საქმიანობის კოდექსის“ 108-ე მუხლი; საქართველოს მთავრობის 2019 წლის 31 მაისის დადგენილებით №255 დამტკიცებული „მშენებლობის ნებართვის გაცემისა და შენობა-ნაგებობის ექსპლუატაციაში მიღების წესისა და პირობების შესახებ“ (შემდგომში მოხსენებული, როგორც ,,დადგენილება“) მე-3 მუხლის მე-2 პუნქტის „ო“ ქვეპუნქტი, მე-13 მუხლის პირველი პუნქტის ,,ო“ ქვეპუნქტი, დადგენილების მე-19 მუხლის მე-5 პუნქტის „ა“, ,,ბ“ „გ“, „დ“, „ე“, „ვ“, „ზ“ ქვეპუნქტები;

ქალაქ თბილისის მუნიციპალიტეტის საკრებულოს 2018 წლის 16 იანვრის დადგენილებით №10-11 დამტკიცებული ,,ქალაქ თბილისის მუნიციპალიტეტის მერიის გარემოს დაცვის საქალაქო სამსახურის დებულების“ მე-5 მუხლის მე-3 პუნქტი; ქ. თბილისის მუნიციპალიტეტის მთავრობის 2018 წლის 8 თებერვლის N05.14.147 განკარგულებით დამტკიცებული პრიორიტეტული ხეების სია.

**სამსახურის პოზიცია:**

გაცნობებთ, რომ გამწვანებული სივრცის მოსაწყობად, დასარგავად შემოთავაზებული 22 ძირი ნერგი (12 ძირი იფანი, 10 ძირი ირმის რქა) სრულად ითვისებს კ3 (0,3) გამწვანების კოეფიციენტის საანგარიშო ფართობს (385,8 კვ.მეტრი). გასამწვანებლად შემოთავაზებული მცენარეები შერჩეულია ქ. თბილისის კლიმატური, ნიადაგობრივი, დეკორატიული და ურბანული პირობების გათვალისწინებით. **ამდენად, სამსახური თანახმაა არსებული სახით დამტკიცდეს გამწვანების პროექტი.**

**ინფორმაციისთვის**

ნებართვის გაცემიდან 10 დღის ვადაში ნებართვის მფლობელი ვალდებულია მოსალოდნელი მშენებლობის საინფორმაციო დაფის გვერდით განათავსოს ზემოაღნიშნული გამწვანების პროექტის ძირითადი ასპექტების და პარამეტრების ამსახველი ინფორმაცია.

გაცნობებთ, რომ საინფორმაციო დაფაზე გამწვანების პროექტი ვიზუალურად უნდა გამოისახოს მაკეტის ან/და ფოტომონტაჟის სახით. საინფორმაციო დაფის მინიმალური გაბარიტი უნდა იყოს A2 ზომის ფორმატის შესაბამისი. საინფორმაციო დაფა უნდა შენარჩუნდეს სამშენებლო სამუშაოების წარმოების მთელი პერიოდის განმავლობაში და მოიხსნას შენობა-ნაგებობის ექსპლუატაციაში მიღების შემდგომ.

დამატებით გაცნობებთ, რომ მშენებლობის პროცესში წარმოქმნილი ნარჩენების მართვა უნდა განხორციელდეს საქართველოს კანონის „ნარჩენების მართვის კოდექსის“ შესაბამისად. იმ შემთხვევაში თუ წარმოქმნილი ინერტული ნარჩენები გამოყენებული იქნება ამოვსების ოპერაციებისთვის ან მშენებლობის მიზნებისათვის, საჭიროა მომზადდეს პროექტი, რომელიც უნდა შეთანხმდეს შესაბამის უწყებასთან (ნარჩენების მართვის კოდექსი (21-ე მუხლის მე-$5^1$).

**ინდივიდუალური ადმინისტრაციულ-სამართლებრივი აქტის გასაჩივრება**

წინამდებარე ინდივიდუალური ადმინისტრაციულ-სამართლებრივი აქტი შესაძლოა გასაჩივრდეს ქ. თბილისის მუნიციპალიტეტის მერთან (ქალაქი თბილისი, ჟ. შარტავას ქუჩა N7), დაინტერესებული მხარის მიერ მისი ოფიციალური წესით გაცნობის დღიდან ერთი თვის ვადაში.

პატივისცემით,

პაატა ტოგონიძე

პირველადი სტრუქტურული ერთეულის ხელმძღვანელი - საქალაქო სამსახურის უფროსი (მოვალეობის შემსრულებელი)

გამოყენებულია კვალიფიციური ელექტრონული ხელმოწერა/ ელექტრონული შტამპი

## განმარტებითი ბარათი

ქალაქი თბილისი, ბოგდან ხმელცინის ქუჩის I ჩიხი N1 (ს/კ 01.19.35.007.084). დაგეგმილია მრავალბინიანი საცხოვრებელი სახლის მშენებლობა, აღნიშნულ პროექტში გათვალისწინებულია გამწვანებითი სამუშაოების წარმოება, დაირგვება ხე- ნარგავები რომლებიც ქ. თბილისის ლანდშაფტისა და კლიმატისთვის მაქსიმალურად ადაპტირებულია. ტერიტორიაზე მოეწყობა გამწვანებული მოლი და დაირგვება ხე-მცენარეები, კერძოდ;

1. გამწვანებული ბალახის საფარი, მწვანე მოლი - 337.0მ
2. ჩვეულებრივი იფანი, კოპიტი / Fraxinus excelsio -12 ძირი,
   ნერგის გარშემოწირულობა არანაკლებ 20 სმ. სიმაღლე მინიმუმ 3,5 მ.
3. ირმის რქა / Lagerstroemia indic - 10 ძირი,
   ნერგის გარშემოწირულობა არანაკლებ 20 სმ. სიმაღლე მინიმუმ 3,5 მ.

ზემოთხსენიებული ხე- ნარგავები არ მიეკუთვნებიან წყალუხვ ხეებს, თბილისის კლიმატისათვის მათი გამოყენება დასაშვებია, ასევე არ საჭიროებენ მფრქვევანებსა და სარწყავი სისტემების დამონტაჟებას. მათი მოვლა შესაძლებელია პერიოდული წყლის მიწოდებით (მორწყვით).

## მოვლა-პატრონობა

გამწვანების სამუშაოების დასრულების შემდგომ ხე-ნარგავებზე ზედამხედველობასა და მოვლაზე პასუხისმგებელობას იღებს დამკვეთი შპს"გმ გრუპი",ხოლო შენობის ექსპლუატაციაში მიღების და ამხანაგობის ჩამოყალიბების შემდეგ ნარგავების მოვლა პატრონობა დაეკისრებათ ამხანაგობის წევრებს. აღნიშნული საკითხი გათვალისწინებულია ხელშეკრულების პირობებში. ნარგავებზე პასუხისმგებლობის ვადა ვრცელდება არანაკლებ 3 (სამი) წლის განმავლობაში.

გამწვანების სამუშაოების კალენდარული გრაფიკი 15 დღეზე

| სამუშაოების დასახელება | 1 | 2 | 3 | 4 | 5 | 6 | 7 | 8 | 9 | 10 | 11 | 12 | 13 | 14 | 15 |
|---|---|---|---|---|---|---|---|---|---|---|---|---|---|---|---|
| გრუნტის დამუშავება | ■ | ■ | ■ | ■ | ■ | | | | | | | | | | |
| ბოჭკოვანი მცენარეების დარგვა | | | | | | ■ | ■ | | | | | | | | |
| ხენარგავების დარგვა | | | | | | | | ■ | ■ | ■ | ■ | ■ | | | |
| ტერიტორიის დასუფთავება | | | | | | | | | | | | | ■ | ■ | ■ |

## კ-3 კოეფიციენტის კროკი

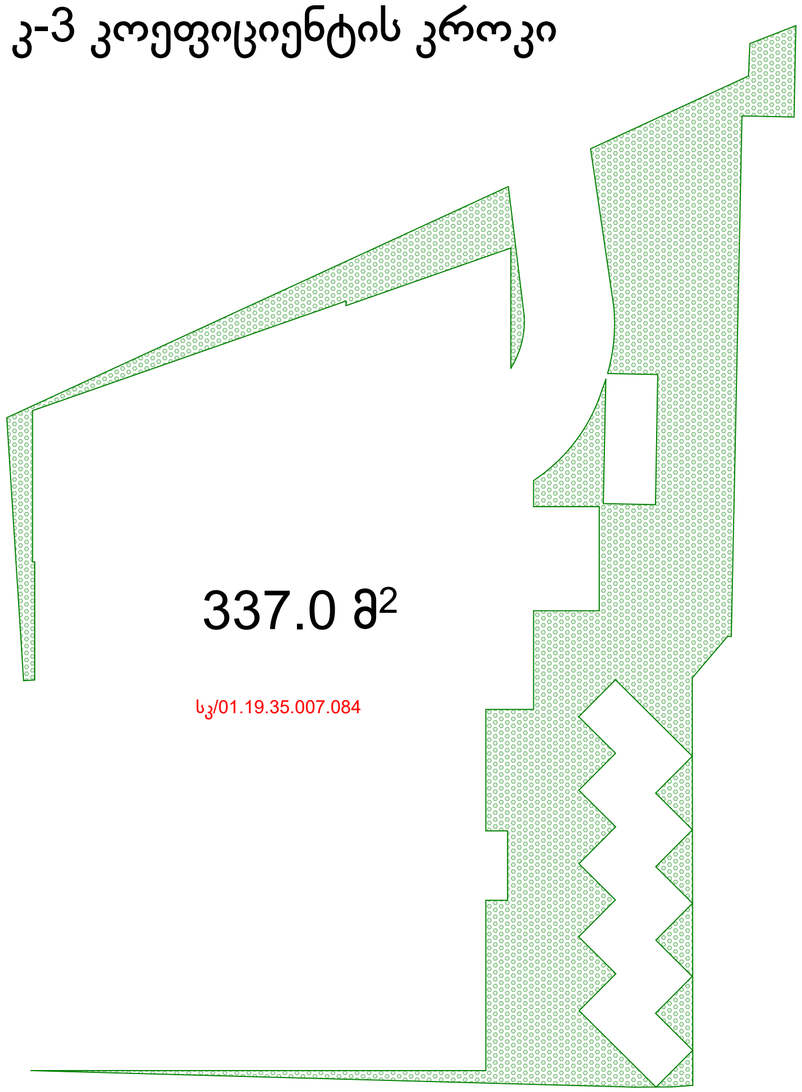


| | |
|---|---|
| ფორმატი PAPER SIZE | პროექტის № PROJECT # |
| A-2 | |

ჰირობითი აღნიშვნები LEGEND

- ჩრდილოეთის აღმნიშნელი
- საკადასტრო საზღვარი
- რეგულირების ხაზი
- ქუჩის ღერძი
- სიმაღლის შეზღუდვა

| | | |
|---|---|---|
| დამკვეთი CLIENT | | |
| პროექტი PROJECT | მრავალბინიანი საცხოვრებელი | |
| მისამართი ADDRESS | 01.19.35.007.084 | |
| | NAME | |
| დირექტორი | გ. ჭუმბურიძე | |
| მთ. არქიტექტორი | | |
| არქიტექტორი | ბ. კალანდაძე | |
| არქიტექტორი შეასრულა/ დაამუშავა | ზ. რობაქიძე | |


GRC Ltd
Digomi IV/18/48
Tbilisi, Georgia
T: 252 08 10
E mail: grc_studio@yahoo.com


არქიტექტურული ნაწილი / ARCHITECTURE

| | |
|---|---|
| მასშტაბი SCALE | 1:100 |
| ნახაზი DRWG. | |
| თარიღი DATE OF ISSUE | |
| კორექტირება REVISIONS | |
| 1 | |
| 2 | |
| 3 | |
| 4 | |
| 5 | |
| 6 | |
| ინდექსი INDEX | ფურც. PAGES |

# კ-3 კოეფიციენტის კროკი

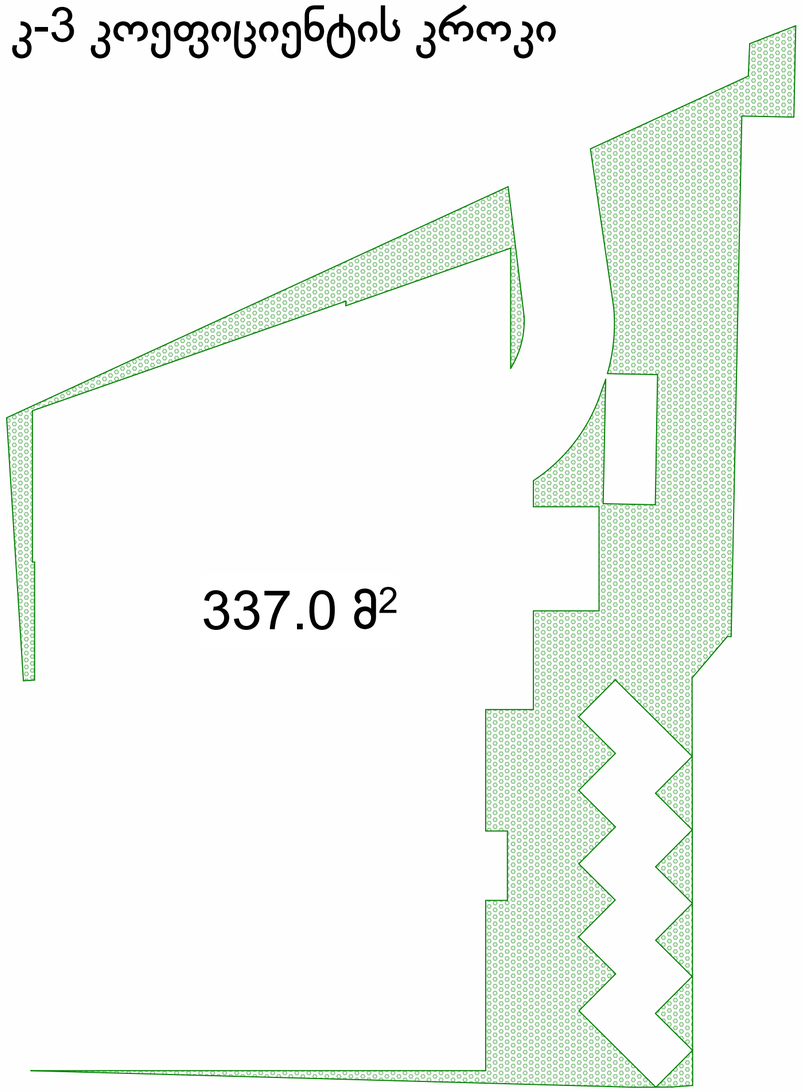

337.0 მ²

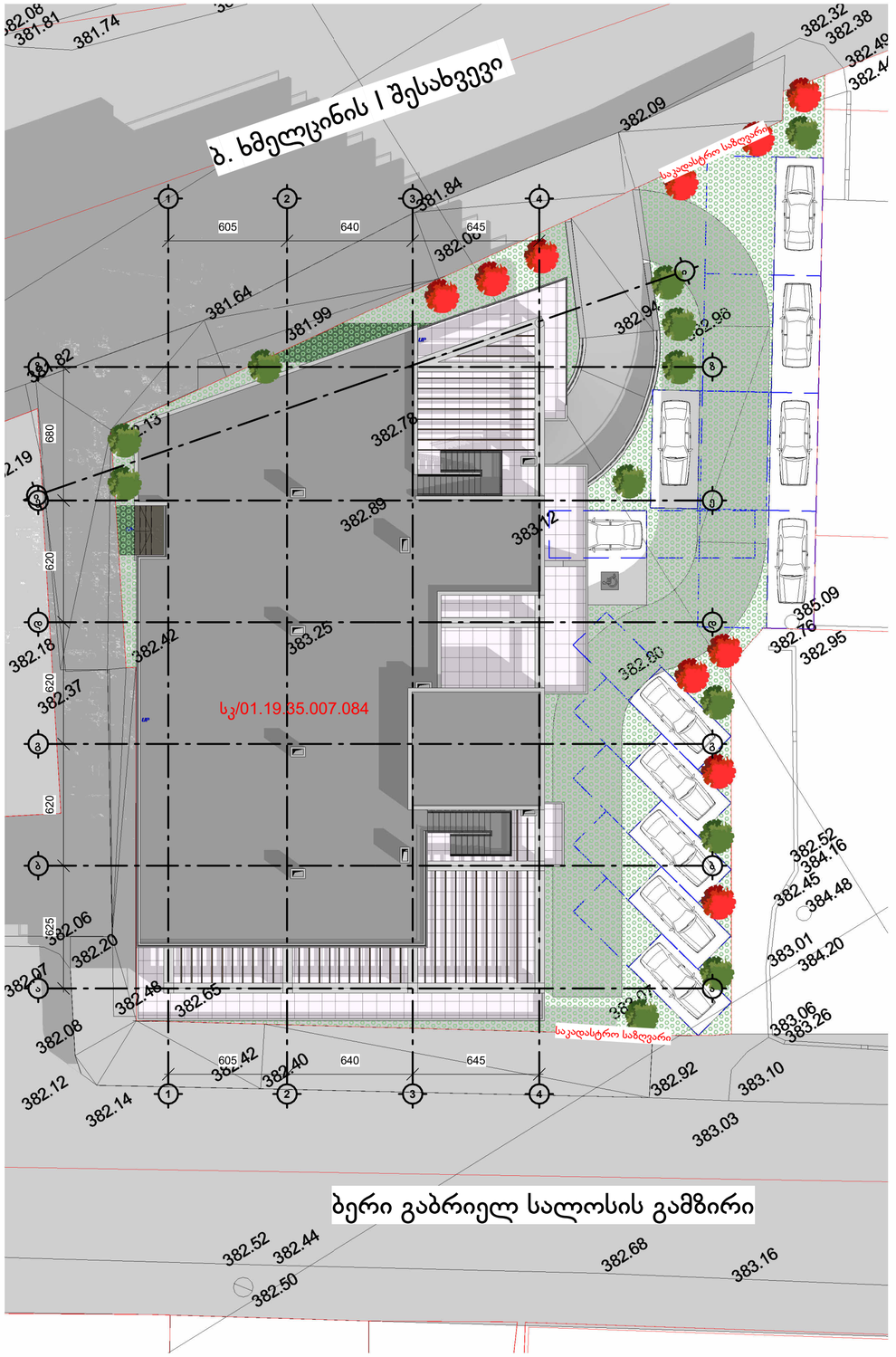


| | | | | |
|---|---|---|---|---|
| 1 |  | გამწვანებული მოლი |  | 337.0 მ2 |

| | | | | |
|---|---|---|---|---|
| 2 |  | ჩვეულებრივი იფანი, კოპტი<br>Fraxinus excelsior<br>გვალვაგამძლე , სწრაფად მზარდი , გარემოწერილობა არანაკლები 20 სმ |  | 12 ძირი |

| | | | | |
|---|---|---|---|---|
| 3 |  | ირმის რქა<br>**Lagerstroemia indica**<br>გვალვაგამძლე საშუალოდ მზარდი გარემოწერილობა არანაკლები 20 სმ |  | 10 ძირი |

ფორმატი
PAPER SIZE
A-2

პროექტის №
PROJECT #

პირობითი აღნიშვნები LEGEND

ჩრდილოეთის აღმნიშვნელი

საკადასტრო საზღვარი

რეგულირების ხაზი

ქუჩის ღერძი

სიმაღლის შეზღუდვა

დამკვეთი
CLIENT

პროექტი
PROJECT
მრავალბინიანი საცხოვრებელი

მისამართი
ADDRESS
01.19.35.007.084

| | NAME | |
|---|---|---|
| დირექტორი | გ. ჭუმბურიძე | |
| მთ. არქიტექტორი | | |
| არქიტექტორი | ბ. კალანდაძე | |
| არქიტექტორი | ზ. რობაქიძე | |
| შესრულა/დაამუშავა | | |


GRC Ltd
Digomi IV/18/48
Tbilisi, Georgia
T: 252 08 10
E mail: grc_studio@yahoo.com


არქიტექტურული ნაწილი / ARCHITECTURE

მასშტაბი SCALE 1:100
თარიღი DATE OF ISSUE

ნახაზი DRWG.

პროექტირება REVISIONS
1
2
3
4
5
6

ინდექსი INDEX
ფურც. PAGES

-გამწვანებული პროექტის შეთანხმების თარიღი;

- გამწვანებული პროექტის დასრულების თარიღი (წელი);

2026 წელი

- გამწვანებაზე ხე-მცენარეების მოვლა-პატრონობაზე პასუხისმგებელი პირი;
შპს "გმ გრუპი.

- გამწვანებული ხე-მცენარეების მოვლა-პატრონობის ხანგრძლივობა; 3 წელი.

- მიწის ნაკვეთის საკადასტრო კოდი **01.19.35.007.084** ;





**1.** გამწვანებული ბალახის საფარი, მწვანე მოლი - 337.0მ
**2.** ჩვეულებრივი იფანი, კოპიტი / **Fraxinus excelsio** -12 ძირი,ნერგის გარშემოწირულობა არანაკლებ 20 სმ. სიმაღლე მინიმუმ 3,5 მ.
**3.** ირმის რქა / **Lagerstroemia indic** - 10 ძირი,ნერგის გარშემოწირულობა არანაკლებ 20 სმ. სიმაღლე მინიმუმ 3,5 მ.

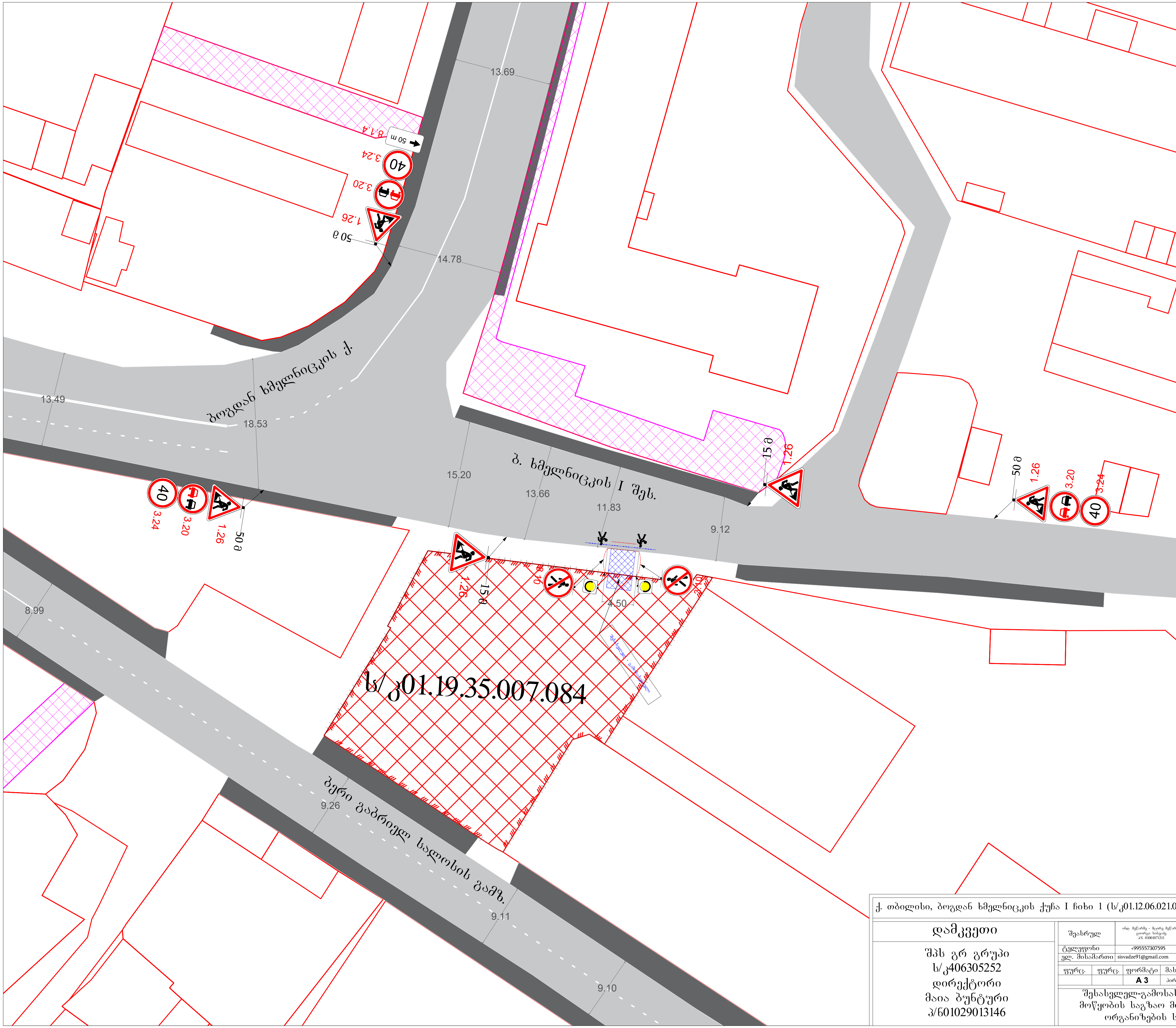


## საგზაო მოძრაობის ორგანიზების ტექნიკური საშუალებები

| | | |
|---|---|---|
| 1.26 | | 5 - ცალი |
| 3.10 | | 2 - ცალი |
| 3.20 | | 3 - ცალი |
| 3.24 | | 3 - ცალი |
| 8.1.4 | | 1 - ცალი |
| ყვითელი ციმციმა | | 2 - ცალი |
| | | მოსაწყობი შესასვლელი |
| | | საპროექტო ტერიტორია |
| | | საავტომობილო გზა |
| | | საქვექვეითე ბილიკი |
| | | სერვიტუტი |
| | | საპროექტო ტერიტორიის წითელი ხაზი |
| | | ქვეითთა გადაადგილება |
| | | სამშენებლო ლენტი |
| | | მოსაწყობი სამშენებლო ღობე |
| | | 2 მედროშე |

ქ. თბილისი, ბოგდან ხმელნიცკის ქუჩა I ჩიხი 1 (ს/კ01.12.06.021.004)

**დამკვეთი**

შპს გრ გრუპი
ს/კ406305252
დირექტორი
მაია ბუნტური
პ/ნ01029013146

| | | | | |
|---|---|---|---|---|
| შეასრულ | ინდ. მეწარმე - მცირე მეწარმე გიორგი სისვაძე პ/ნ 01001071311 | | | |
| ტელეფონი | +995557307595 | | | |
| ელ. მისამართი | sisvadze91@gmail.com | | | |
| ფურც. | ფურც. | ფორმატი | მასშტაბი | თარიღი |
| | | A 3 | პირობითი | 23.04.2023 |

შესასვლელ-გამოსასვლელის მოწყობის საგზაო მოძრაობის ორგანიზების სქემა

შენიშვნა:
შესასვლელ-გამოსასვლელი გზის მოწყობის სამუშაოები იწარმოების მშენებლობის დაწყებიდან 6 სამუშაო დღის განმავლობაში ღამის საათებში 00:00 სთ-დან 06:00 სთ-მდე.

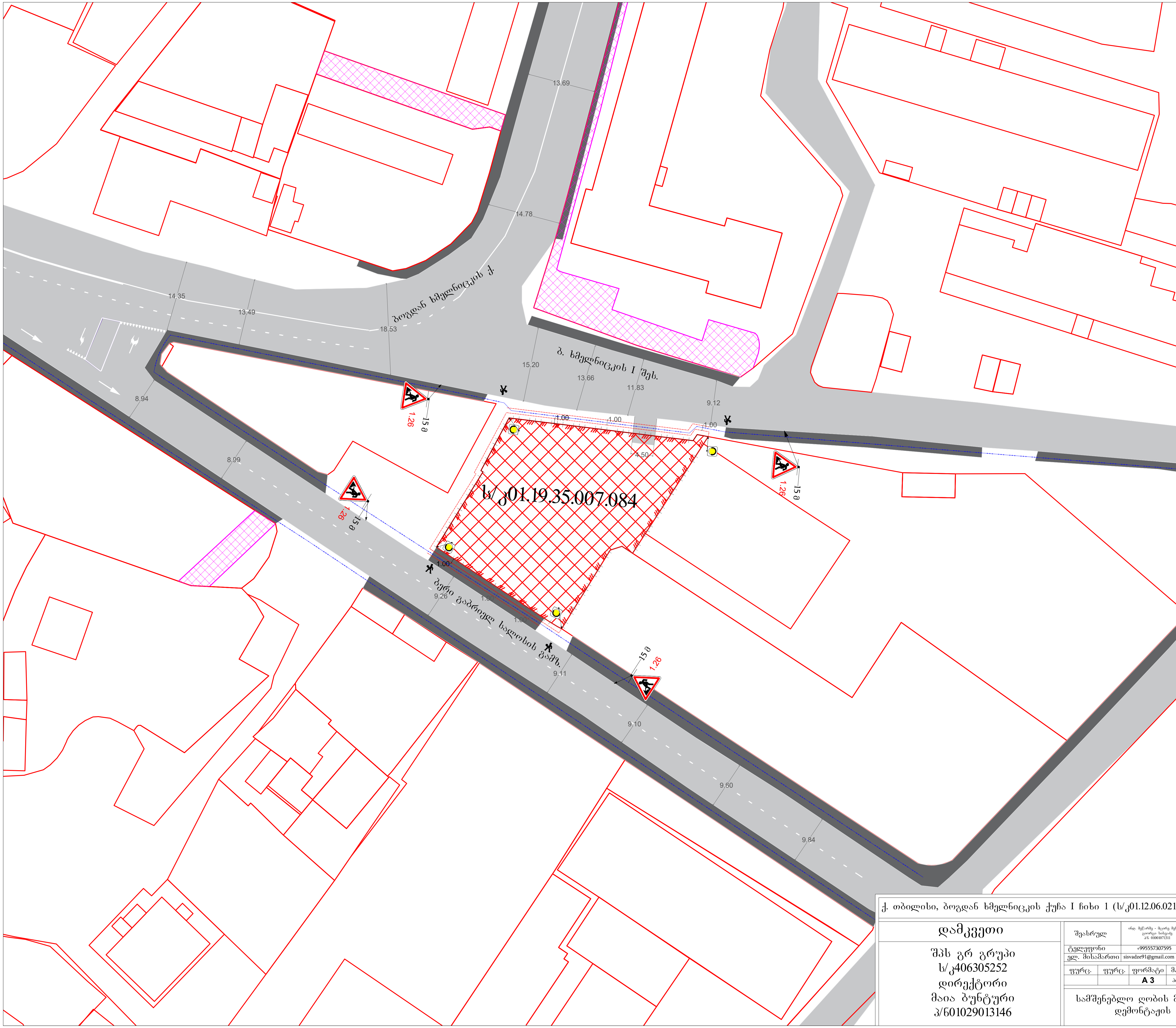


## საგზაო მოძრაობის ორგანიზების ტექნიკური საშუალებები

1.26 — 4 - ცალი

ყვითელი ციმციმა — 4 - ცალი

სამშენებლო ღობის განივი კვეთი (2.20; 1.00; ს/კ01.19.35.007.084; საპროექტო ტერიტორიის წითელი ხაზი)

მოსაწყობი შესასვლელი

საპროექტო ტერიტორია

საავტომობილო გზა

საქვეფქვეითე ბილიკი

სერვიტუტი

საპროექტო ტერიტორიის წითელი ხაზი

ქვეითთა გადაადგილება

სამშენებლო ლენტი

მოსაწყობი სამშენებლო ღობე

4 მედროშე

ქ. თბილისი, ბოგდან ხმელნიცკის ქუჩა I ჩიხი 1 (ს/კ01.12.06.021.004)

| დამკვეთი | | | | | |
|---|---|---|---|---|---|
| შპს გრ გრუპი<br>ს/კ406305252<br>დირექტორი<br>მაია ბუნტური<br>პ/601029013146 | შესრულ | ინდ. მეწარმე - მცირე მეწარმე გიორგი სისვაძე პ/ნ 01001071311 | | | |
| | ტელეფონი | +995557307595 | | | |
| | ელ. მისამართი | sisvadze91@gmail.com | | | |
| | ფურც. | ფურც. | ფორმატი | მასშტაბი | თარიღი |
| | | | A 3 | პირობითი | 23.04.2023 |
| | სამშენებლო ღობის მონტაჟისა და დემონტაჟის სქემა | | | | |

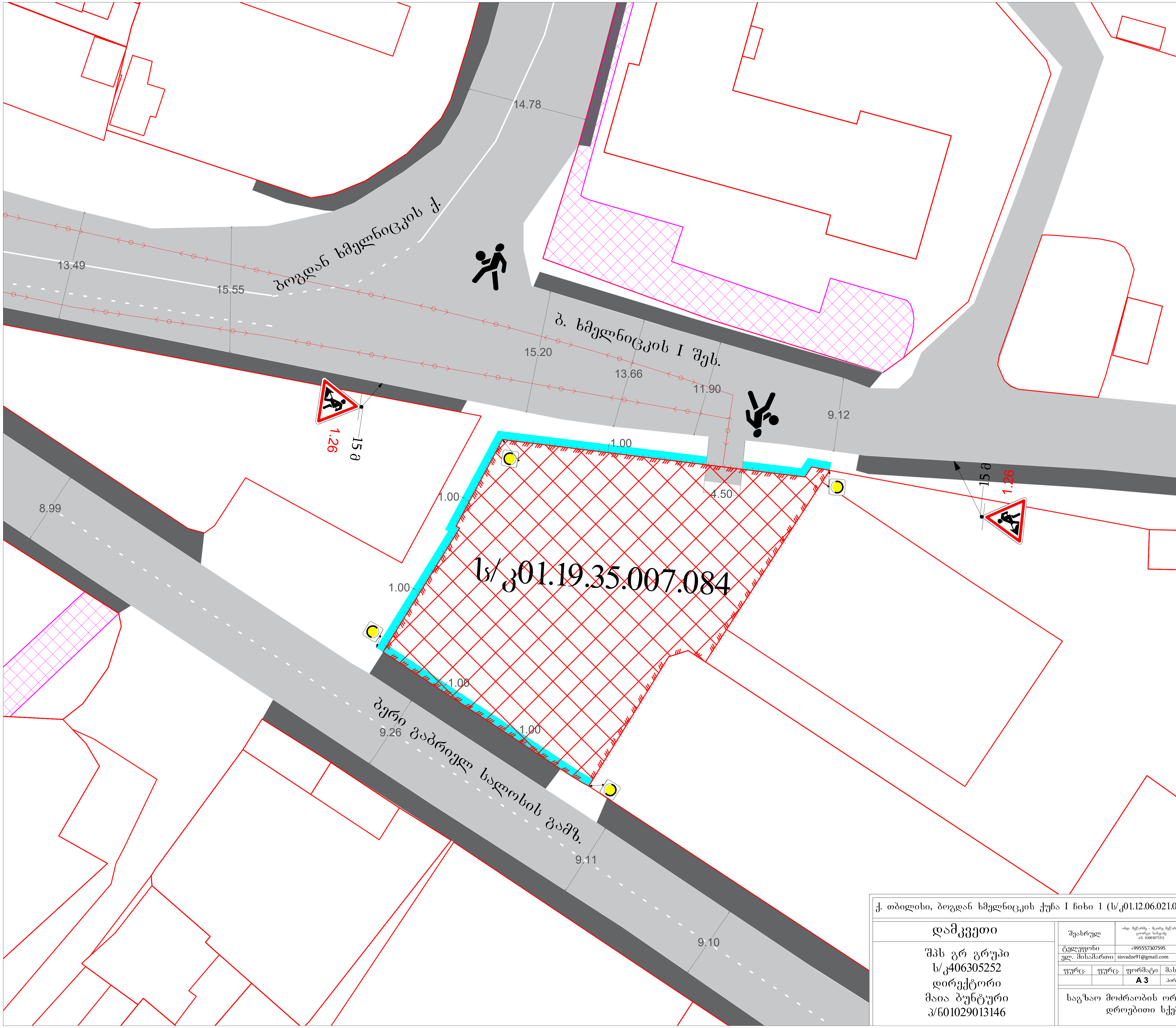


## საგზაო მოძრაობის ორგანიზების ტექნიკური საშუალებები

| | |
|---|---|
| 1.26 | 2 - ცალი |
| ს/კ01.19.35.007.084; საპროექტო ტერიტორიის წითელი ხაზი; 2.20; 1.00 | სამშენებლო ღობის განივი კვეთი |
| ყვითელი ციმციმა | 4 - ცალი |
| | მოსაწყობი შესასვლელი |
| | საპროექტო ტერიტორია |
| | საავტომობილო გზა |
| | საქვექვეითე ბილიკი |
| | სერვიტუტი |
| | საპროექტო ტერიტორიის წითელი ხაზი |
| | ქვეითთა გადაადგილება |
| | სამშენებლო ლენტი |
| | სამშენებლო ტექნიკის გადაადგილება |
| | მოსაწყობი სამშენებლო ღობე |
| | სამშენებლო ქოლგა |
| | 2 მეღროშე |

ქ. თბილისი, ბოგდან ხმელნიცკის ქუჩა I ჩიხი 1 (ს/კ01.12.06.021.004)

**დამკვეთი**

შპს გრ გრუპი
ს/კ406305252
დირექტორი
მაია ბუნტური
პ/601029013146

| შეასრულ | ინჟ. მეწარმე - მცირე მეწარმე გიორგი სისვაძე პ/ნ 01001071311 | |
|---|---|---|
| ტელეფონი | +995557307595 | |
| ელ. მისამართი | sisvadze91@gmail.com | |

| ფურც. | ფურც. | ფორმატი | მასშტაბი | თარიღი |
|---|---|---|---|---|
| | | A 3 | პირობითი | 23.04.2023 |

საგზაო მოძრაობის ორგანიზების დროებითი სქემა

შენიშვნა:
სამუშაოები იწარმოებს სამშენებლო ნებართვის აღებიდან 3 წლის განმავლობაში

ბოგდან ხმელნიცკის I შეს.

ბ. ხმელნიცკის I შეს.

ბერი გაბრიელ სალოსის გაშზ.

Y=489600

1.96
1.97
1.95
1.96
15.42
14.18
12.45
10.36
9.46
9.1
2.50
2.50
2.50
4.50
2.50
2.50
2.52
9.04
2.48
9.07
2.50
9.23
2.50
9.27
2,58
2.46
9.27
9.18
2.50
3.26
3.33
2.63
8.99
2.76

ს/კ01.19.35.007.084

## საგზაო მოძრაობის ორგანიზების ტექნიკური საშუალებები

| | | |
|---|---|---|
| | 1.1 | ჰორიზონტალური მონიშვნა |
| | 1.14.1 | ჰორიზონტალური მონიშვნა |
| | 1.2.2 | ჰორიზონტალური მონიშვნა |
| | 1.26 | 2 - ცალი |
| | | საპროექტო ტერიტორიის წითელი ხაზი |
| | | საავტომობილო გზა |
| | | საქვექვეითე ბილიკი |
| | | სერვიტუტი |
| | | პანდუსები შშმ პირებისათვის სიგრძე - 1.70მ სიგანე - 1მ დახრა - 5% |

საპროექტო ტერიტორიის მიმდებარე გზის განივი კვეთი

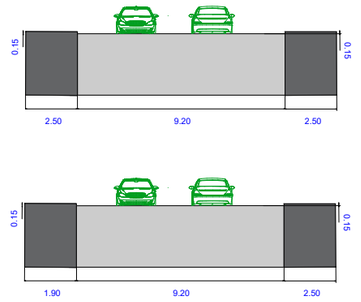


ქ. თბილისი, ბოგდან ხმელნიცკის ქუჩა I ჩიხი 1 (ს/კ01.12.06.021.004)

| | | | | |
|---|---|---|---|---|
| დამკვეთი | შპს გრ გრუპი ს/კ406305252 დირექტორი მაია ბუნტური პ/601029013146 | შეასრულ | ინჟ. მშენ. - არქ. მშენ. გიორგი სისვაძე პ/ნ 61000073311 | |
| | | ტელეფონი | +995557307595 | |
| | | ელ. მისამართი | sisvadze91@gmail.com | |
| | | ფურც. | ფურც. | ფორმატი: A 3; მასშტაბი: პირობითი; თარიღი: 23.04.2023 |
| | | საგზაო მოძრაობის ორგანიზების სქემა | | |

ქალაქ თბილისის მუნიციპალიტეტის საჯარო სამართლის იურიდიული პირი – ქალაქ თბილისის მუნიციპალიტეტის ტრანსპორტისა და ურბანული განვითარების სააგენტო

წერილის ნომერი: **16-01231391802**
თარიღი: **19/05/2023**

**ადრესატი:** გიორგი სისვაძე
**პირადი ნომერი:** 01001071311
**მისამართი:** თბილისი გლდანი VI მ/რ კორ. 30 ბ. 129

**ბატონო გიორგი,**

ქალაქ თბილისის მუნიციპალიტეტის სსიპ - ქალაქ თბილისის მუნიციპალიტეტის ტრანსპორტისა და ურბანული განვითარების სააგენტომ განიხილა თქვენი, 2023 წლის 16 მაისის №01231363395-16 განცხადება, რომელთან დაკავშირებითაც გაცნობებთ შემდეგს:

დაკმაყოფილდეს 2023 წლის 16 მაისის №01231363395-16 განცხადება და შეთანხმდეს ქალაქ თბილისში, ბოგდან ხმელნიცკის ქუჩის I ჩიხის N1-ში არსებულ მიწის ნაკვეთზე (საკადასტრო კოდი: N 01.19.35.007.084) საგზაო მოძრაობის ორგანიზების სქემა თანდართულ ბმულზე არსებული დანართის შესაბამისად.

ასევე გაცნობებთ, რომ საჭიროების შემთხვევაში, სსიპ ტრანსპორტისა და ურბანული განვითარების სააგენტო იტოვებს უფლებამოსილებას, მოითხოვოს სამუშაოების პერიოდში არსებული სიტუაციის საგზაო მოძრაობის ორგანიზების სქემის ალტერნატიული ვარიანტის წარმოდგენა.

სამუშაოების მიმდინარეობის პერიოდში, საგზაო მოძრაობის ორგანიზების დროებითი სქემის მიხედვით გათვალისწინებული საგზაო ნიშნები უნდა განთავსდეს მოძრავ დგარზე, რათა არ დაზიანდეს მიმდებარე ტერიტორიაზე არსებული ინფრასტრუქტურა.

იმ შემთხვევაში, თუ სამუშაოებისათვის საჭირო დროებითი და არსებული საგზაო ნიშნები ეწინააღმდეგება/ხელს უშლის ერთმანეთს, საჭიროა უკვე არსებული საგზაო ნიშნები შეიფუთოს, ხოლო სამუშაოს დასრულებისთანავე დემონტაჟი უნდა გაუკეთდეს დროებით დამონტაჟებულ საგზაო მოძრაობის ორგანიზების ტექნიკურ საშუალებებს და ქუჩის სავალი ნაწილი (ყველა შეფუთული ნიშნის ჩათვლით) მოყვანილი იქნას პირვანდელ მდგომარეობაში.

დამატებით გაცნობებთ, რომ თუ მშენებლობის პერიოდში, საპროექტო ტერიტორიის მიმდებარედ, ხორციელდება სხვა სამშენებლო სამუშაოები და დროებითი საგზაო ნიშნები, რომლებიც განთავსებულია სხვა, ნებართვის მქონე, შემსრულებელი კომპანიის მიერ და კვეთს/ეწინააღმდეგება თქვენს მიერ დასამონტაჟებელ საგზაო ნიშნებს, დროებითი საგზაო ნიშნები დაიტანოთ საჭიროებისამებრ და აუცილებლობის შემთხვევაში, სამუშაოები განახორციელოთ უკვე განთავსებული დროებითი საგზაო ნიშნების გამოყენებით. ხოლო, სხვა შემსრულებლის მიერ, სამუშაოების დასრულებისა და ნიშნების დემონტაჟის შემთხვევაში, უზრუნველყოთ თქვენი საგზაო ნიშნების სრულად მონტაჟი, მოცემული პირობების შესაბამისად.

საგზაო მოძრაობის ორგანიზების სქემის ცვლილება საჭიროებს შეთანხმებას სააგენტოსთან.

გადაწყვეტილების გასაჩივრება, დაინტერესებული მხარის მიერ, შესაძლებელია ამ გადაწყვეტილების გაცნობიდან ერთი თვის ვადაში ქალაქ თბილისის მუნიციპალიტეტის მერთან (მისამართი: ჟ. შარტავას ქუჩა N7) კანონმდებლობით დადგენილი წესით.

**დანართი: სსიპ - ტრანსპორტისა და ურბანული განვითარების სააგენტოს მიერ შეთანხმებული საგზაო მოძრაობის ორგანიზების სქემები იხილეთ თანდართულ ბმულზე :**

**https://cloud.tbilisi.gov.ge/index.php/s/LqibOn1t4x6jVMA**

**პატივისცემით,**

ვიქტორ წილოსანი

სააგენტოს უფროსი

გამოყენებულია კვალიფიციური
ელექტრონული ხელმოწერა/
ელექტრონული შტამპი

საქართველოს შინაგან საქმეთა სამინისტროს
საპატრულო პოლიციის დეპარტამენტი

MINISTRY OF INTERNAL AFFAIRS OF GEORGIA
PATROL POLICE DEPARTMENT

MIA 6 23 01416536

19/05/2023

მოქ: სისვაძე გიორგი
თბილისი სამტრედიის ქ. 50კორპ. ბ . ბინა 4
თქვენს 2023 წლის 19 მაისის განცხადებაზე

ასლი: შსს საპატრულო პოლიციის დეპარტამენტის
ქ. თბილისის მთავარ სამმართველოს

შსს საპატრულო პოლიციის დეპარტამენტში განხილულ იქნა თქვენი განცხადება, რომელშიც ითხოვთ ქ.თბილისი, ბოგდან ხმელნიცკის ქუჩის I ჩიხის N1-ში არსებულ მიწის ნაკვეთზე (საკადასტრო კოდი: N 01.19.35.007.084) შესასვლელ-გამოსასვლელი გზის, სამშენებლო დამცავი ღობის მოწყობის და საგზაო-სატრანსპორტო ინფრასტრუქტურის ნაკადების მიმართულების საგზაო მოძრაობის ორგანიზაციის წარმოდგენილი დროებითი და მუდმივი სქემების შეთანხმებას.

ვითვალისწინებთ რა, ს.ს.ი.პ. ტრანსპორტისა და ურბანული განვითარების სააგენტოს (19.05.23წ 16-01231391802) თანხმობას შსს საპატრულო პოლიციის დეპარტამენტი ითანხმებს (საგზაო მოძრაობის უსაფრთხოების კუთხით) წარმოდგენილ დროებითი და მუდმივი მოძრაობის ორგანიზაციის სქემებს და არ არის წინააღმდეგი განახორციელოთ აღნიშნული სამუშაოები შემდეგი პირობების დაცვით:

- ქვეითად მოსიარულეთა უსაფრთხოების მიზნით დამცავი ღობის ფარგლებში მოეწყოს ქუჩის სავალი ნაწილის მხრიდან ქვეითად მოსიარულეთა ბილიკი, ღობე გზის სავალი ნაწილის მხრიდან გადაიხუროს და ღამის საათებში განათდეს;
- სამშენებლო ობიექტზე მისასვლელი გზა (სამუშაოების განხორციელების პროცესში) აღიჭურვოს მოძრაობის რეგულირების ტექნიკური საშუალებებით შეთანხმებული სქემების შესაბამისად, ხოლო მიმდებარე ტერიტორიაზე არსებულ მოძრაოის ორგანიზების ტექნიკურ საშუალებებს გაუკეთდეს დროებით დემონტაჟი ან შეიფუთოს;
- საგზაო მოძრაობის რეგულირებისთვის და ფეხით მოსიარულეთა უსაფრთხო გადაადგილების მიზნით სამუშაოების მწარმოებლის მიერ გამოყოფილ იქნეს სპეც. ტანსაცმლით და ალმით აღჭურვილი საჭირო რაოდენობის თანამშრომელი;
- დაცული იქნას გზის სავალი ნაწილის სისაუფთავე, არ დაუშვათ სამშენებლო მასალისა და ტექნიკის გზის სავალ ნაწილზე განთავსება;

0190, თბილისი, ნოე რამიშვილის ქ. №38
№38, Noe Ramishvili St. 0190, Tbilisi, Georgia
ტელ./Tel.: (+995 032) 2 41 42 42
ფაქსი/Fax: (+995 032) 2 41 85 02
E-mail: patrolinfo@mia.gov.ge

- სამუშაოების დასრულებისთანავე ფეხით მოსიარულეთა ბილიკი მოყვანილ იქნას პირვანდელ მდგომარეობაში, დროებითი მოძრაობის რეგულირების ტექნიკურ საშუალებებს გაუკეთდეს დემონტაჟი და გზის მიერთების ადგილები აღიჭურვოს მოძრაობის რეგულირების ტექნიკური საშუალებებით შეთანხმებული საგზაო მოძრაობის ორგანიზაციის სქემების შესაბამისად;
- სამუშაოების დაწყების შესახებ წინასწარ ეცნობოს ქ. თბილისის მუნიციპალიტეტის მერიის სსიპ ქონების მართვის სააგენტოს და შსს საპატრულო პოლიციის დეპარტამენტის სამორიგეო ნაწილს (241–85–04; 241–85–05).

მეორე ადრესატს: გთხოვთ, უზრუნველყოთ კონტროლის დაწესება წერილში მითითებულ პირობების შესრულებაზე და მოძრაობის რეგულირების ტექნიკური საშუალებების განთავსების მდგომარეობაზე. შეუსრულებლობის შემთხვევაში გაატარეთ ზომები საქართველოს ადმინისტრაციულ სამართალდარღვევათა კოდექსის 134 მუხლით გათვალისწინებული მოთხოვნების შესაბამისად.

დანართი: სქემა 1 ფაილად

საპატრულო პოლიციის დეპარტამენტი /
საორგანიზაციო სამმართველო / საგზაო მოძრაობის
ზედამხედველობის განყოფილება
განყოფილების უფროსი
ბარბაქაძე დავით