საქართველო
ქ. თბილისის მერია
სსიპ თბილისის არქიტექტურის სამსახური

სამსახურის უფროსი

ქ. თბილისი, ისანი-სამგორის რაიონი, მესხიშვილის ქ. №18, არმაზის ქ. №2/20, №4, ავლაბრის შეს. №4 და №6 (ს/კ 01.17.01.059.011)
არსებული 761 კვ.მ. არასასოფლო-სამეურნეო დანიშნულების მიწის ნაკვეთის

გეგმა

სიტუაციური სქემა	მასშტაბი: 1:2000

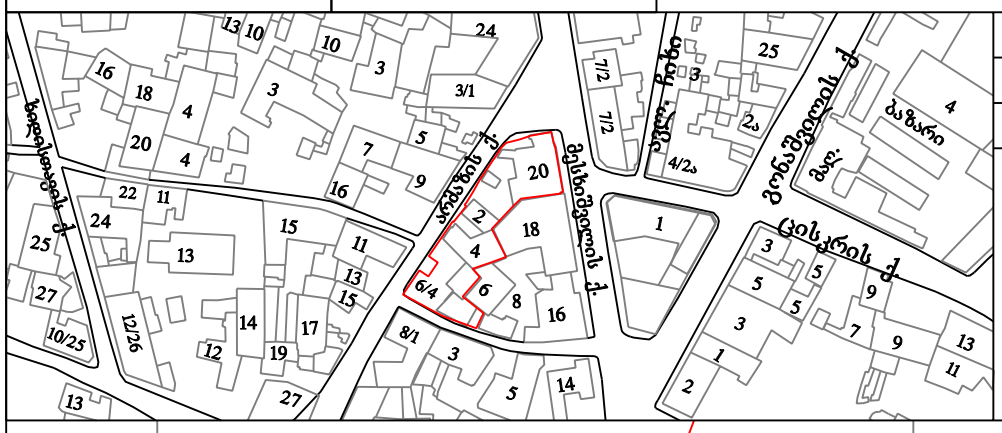

მიწის ნაკვეთის საზღვრების მომზადების და საინვესტიციო განყოფილება		
განყოფილების უფროსი		
მთავარი სპეციალისტი		

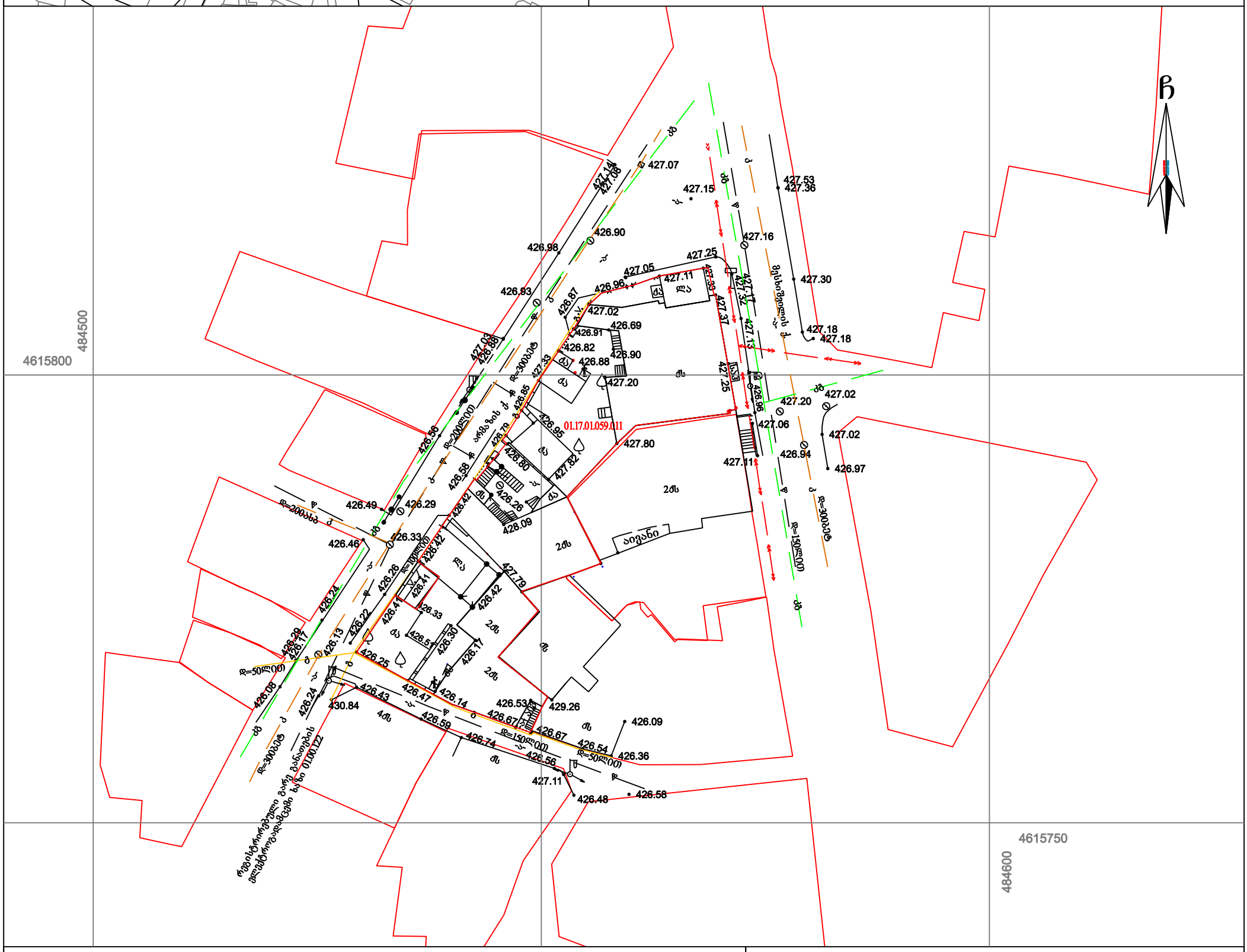

პირობითი აღნიშვნები

WGS 1984-ის კოორდინატთა სისტემის UTM პროექცია

სს	საცხ. შენობა	ხის ღობე	წყალგაყვანილობა
ას	არასაცხ. შენობა	ღობე	გაზი
	ფარდული	ქვის კედელი	კანალიზაცია
	მშენებარე შენობა	კედელი	სანიაღვრე
	სატრანსფორ. ჯიხური	ფლატე	კაშირგაბმულობა
	ხეები	რკინიგზა	ელ. ქსელები
	გარე განათება	სამეთვალყურეო ჭები	გათბობა
		ელ. გადამცემი ხაზი	

შენიშვნა: 1) მიწის სამუშაოების შესრულებისას შეატყობინეთ კომუნიკაციის წარმომადგენლებს

შ.პ.ს. კირკიტაძე და კომპანია (ს/ნ 4162940067)
პეკინის ქ. №27/10 ტ: 37 46 49 მობ: 8 99 56 22 76, ფაქსი: 37 23 00
L.T.D "KIRKITADZE & COMPANY"
Pekini str. N 27/10 tel: 37 46 49 mob: 8 99 56 22 76, fax: 37 23 00
www. kirkitadze.ge kirkitadze@mail.ru

დირექტორი:			ო. კირკიტაძე
ხელმძღვანელი:			ნ. ვასაძე
დახაზა:			ნ. კვეკვეცია
დამკვეთი			შპს "ზროტი"
მასშტაბი: 1:500			08.08.2019წ.

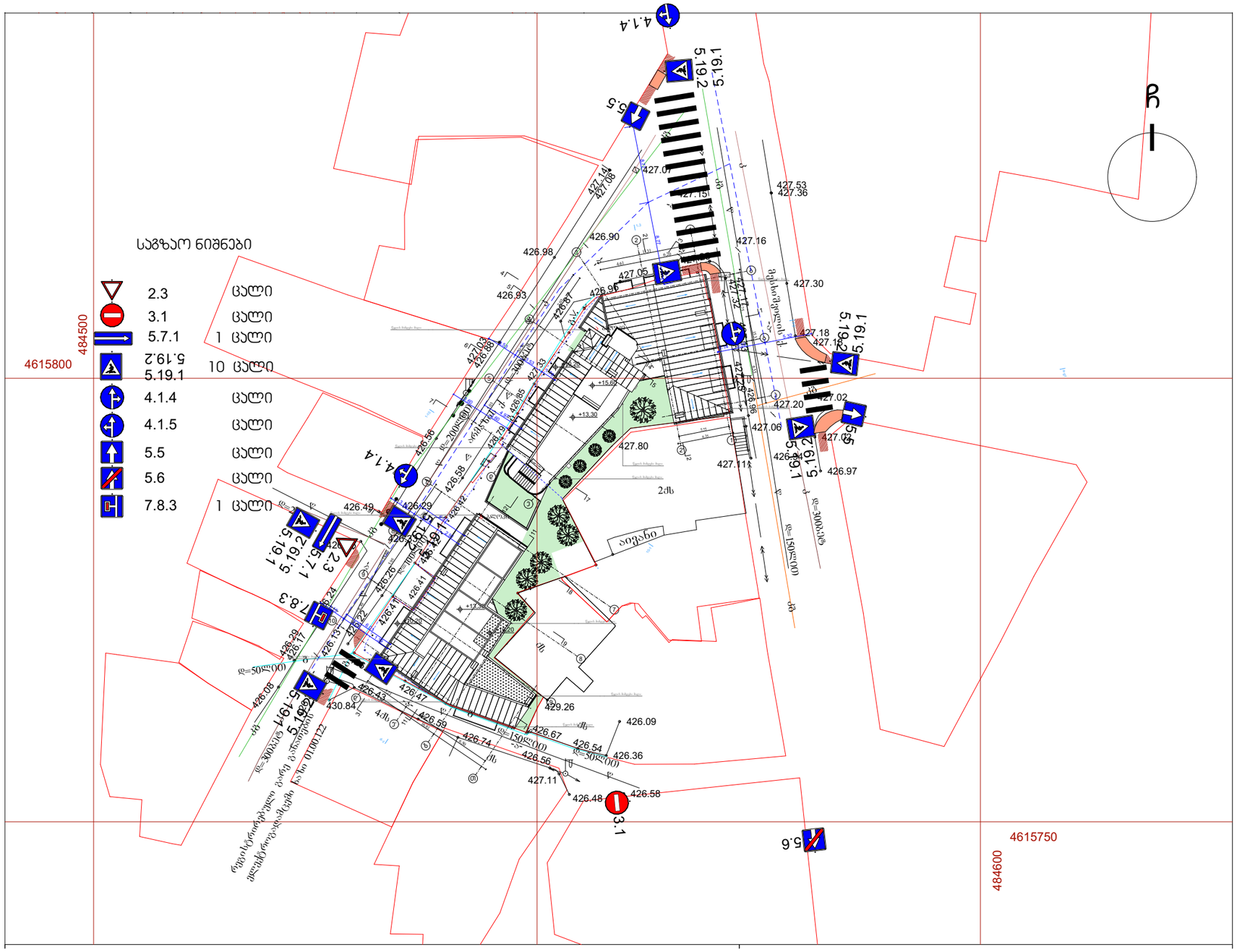
საგზაო ნიშნები
2.3 ცალი
3.1 ცალი
5.7.1 1 ცალი
5.19.2 10 ცალი
5.19.1
4.1.4 ცალი
4.1.5 ცალი
5.5 ცალი
5.6 ცალი
7.8.3 1 ცალი
4615800
484500
4615750
484600
ბულვარი
ბაგირგადასასვლელი
ბაგირგადასასვლელი
ბაგირგადასასვლელ