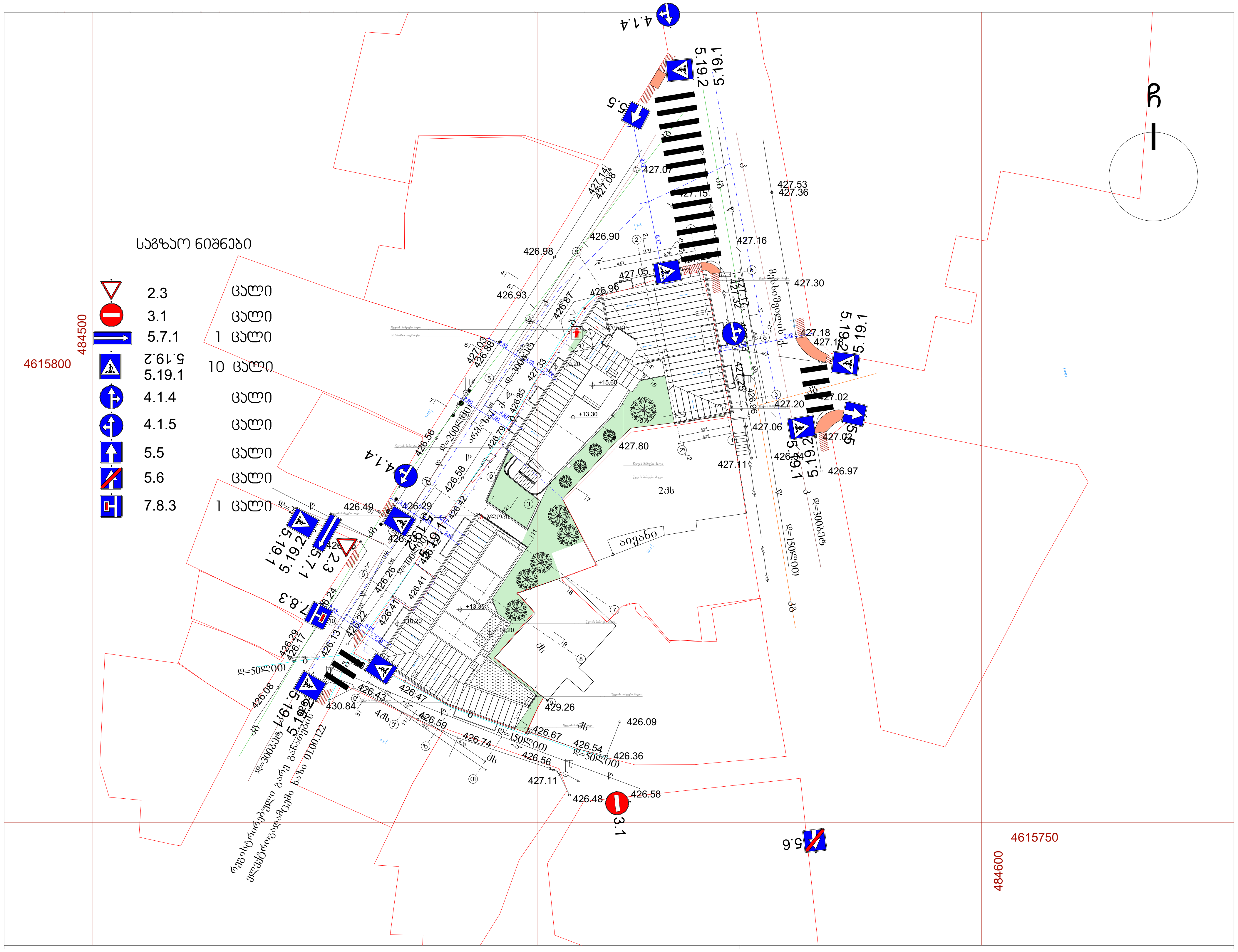

საგზაო ნიშნები

ნიშანი	რაოდენობა
2.3	ცალი
3.1	ცალი
5.7.1	1 ცალი
5.19.2 / 5.19.1	10 ცალი
4.1.4	ცალი
4.1.5	ცალი
5.5	ცალი
5.6	ცალი
7.8.3	1 ცალი

პროექტი: მრავალფუნქციური კომპლექსი

მისამართი: ქ.თბილისი, ლადო მესხისვილის ქუჩა №20

ნახაზი: გენგეგმა

საავტორო ჯგუფი: შოთა ჯოჯუა	ფურცელი: **03**	ფორმატი: **A3**	მასშტაბი: 1:500	11/3/2025

ა ბლოკი

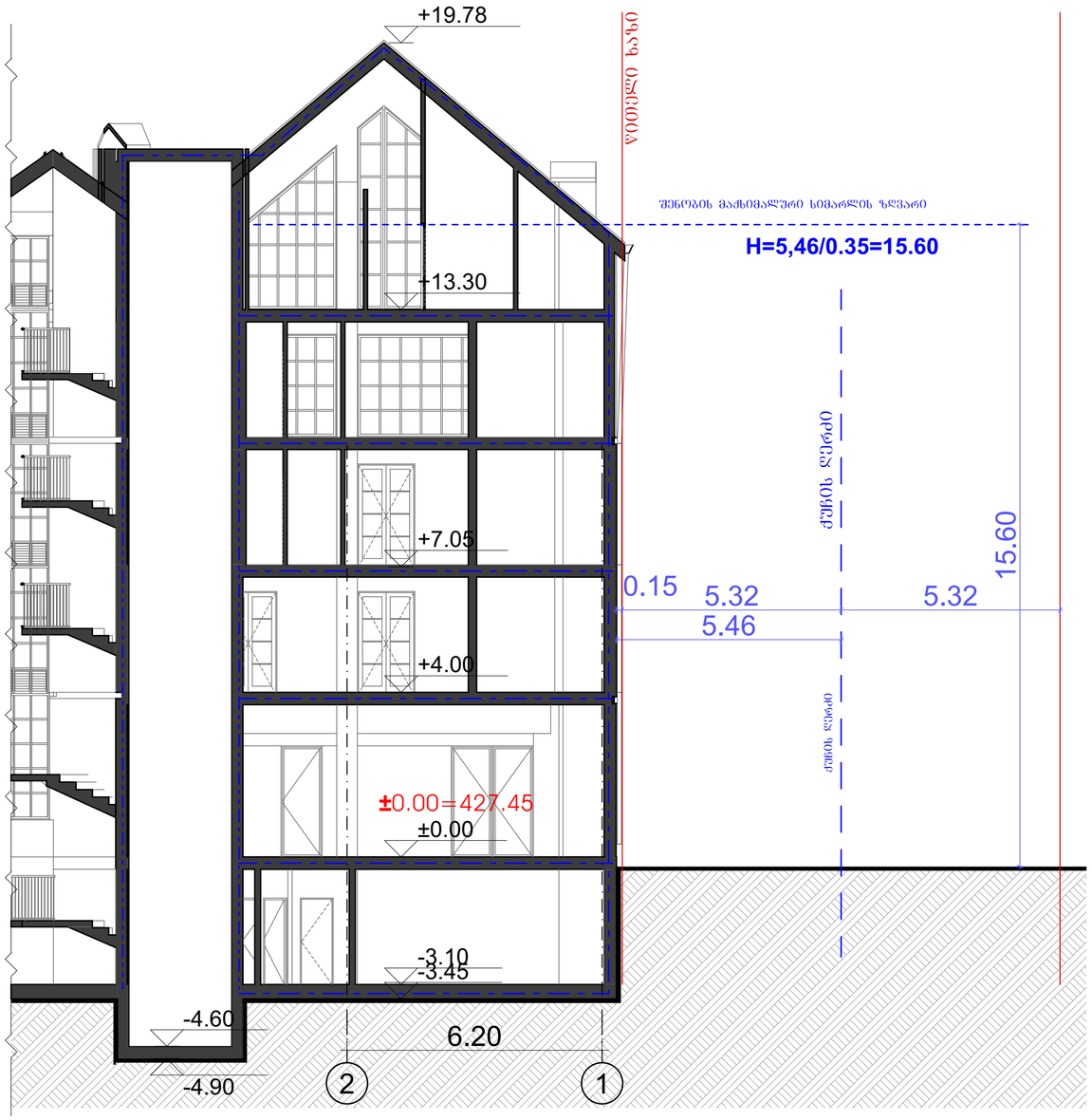

ნახაზზე საპროექტო შენობის ნოლი შეესაბამება
აბსოლუტურ ნიშნულს - 427.45

პროექტი: მრავალფუნქციური კომპლექსი	მისამართი: ქ.თბილისი, ლადო მესხისვილის ქუჩა №20		ნახაზი: ჭრილი 1-1/სიმაღლის სხივი 1	
საავტორო ჯგუფი: შოთა ჯოჯუა	ფურცელი: **11**	ფორმატი: **A2**	მასშტაბი: 1:100	11/3/2025

შენობის მაქსიმალური სიმაღლის ზღვარი

H=9.41/0.35=26.88

ა ბლოკი

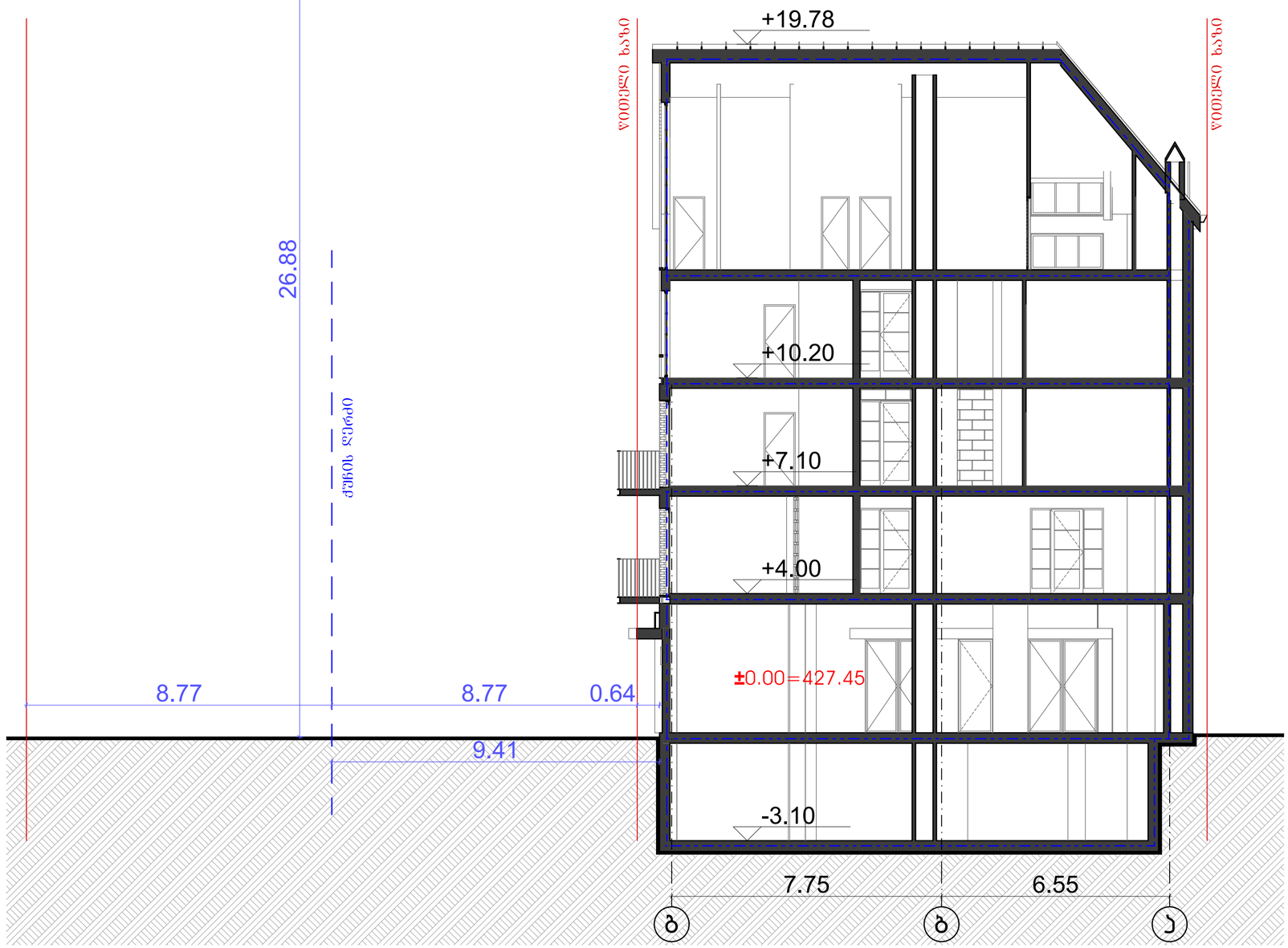

ნახაზზე საპროექტო შენობის ნოლი შეესაბამება
აბსოლუტურ ნიშნულს - 427.45

პრექტი: მრავალფუნქციური კომპლექსი	მისამართი: ქ.თბილისი, ლადო მესხისვილის ქუჩა №20		ნახაზი: ჭრილი 2-2/ სიმაღლის სხივი 2	
საავტორო ჯგუფი: შოთა ჯოჯუა	ფურცელი: **12**	ფორმატი: **A2**	მასშტაბი: 1:100	11/3/2025

ა ბლოკი

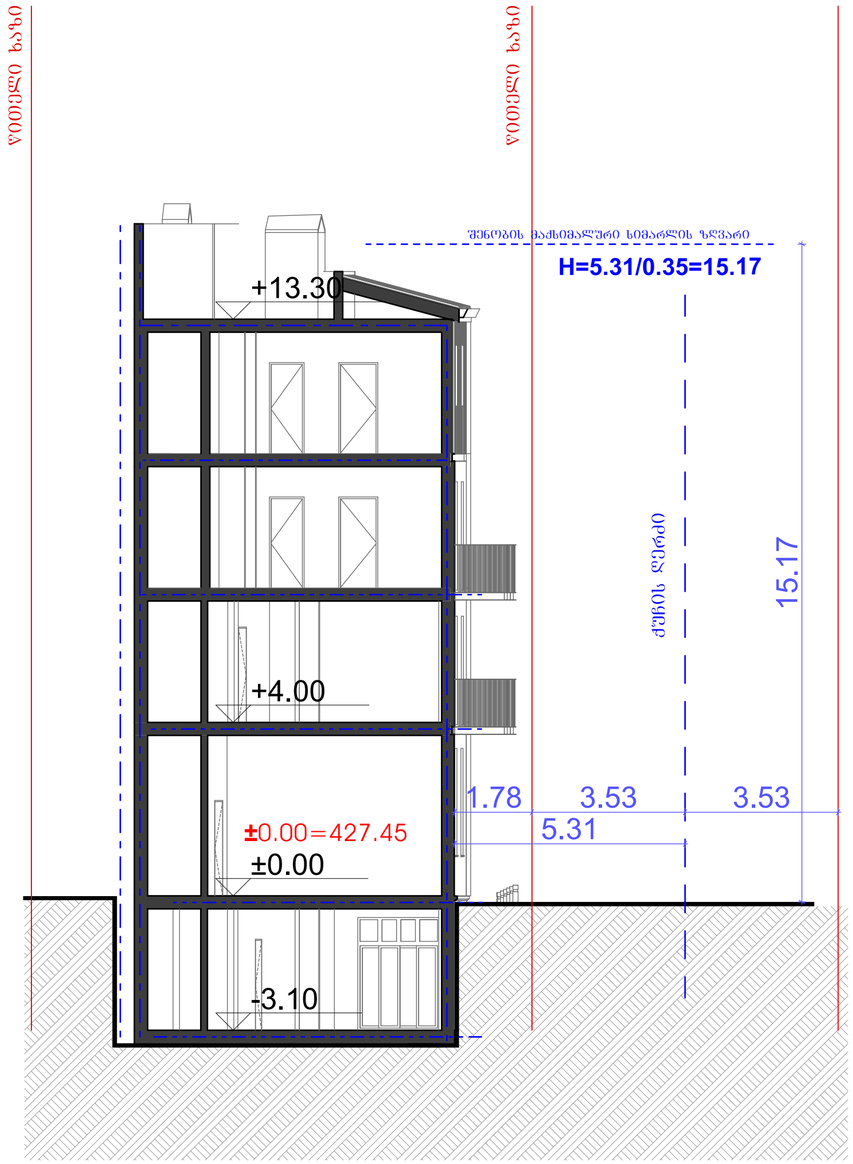

ა ბლოკი

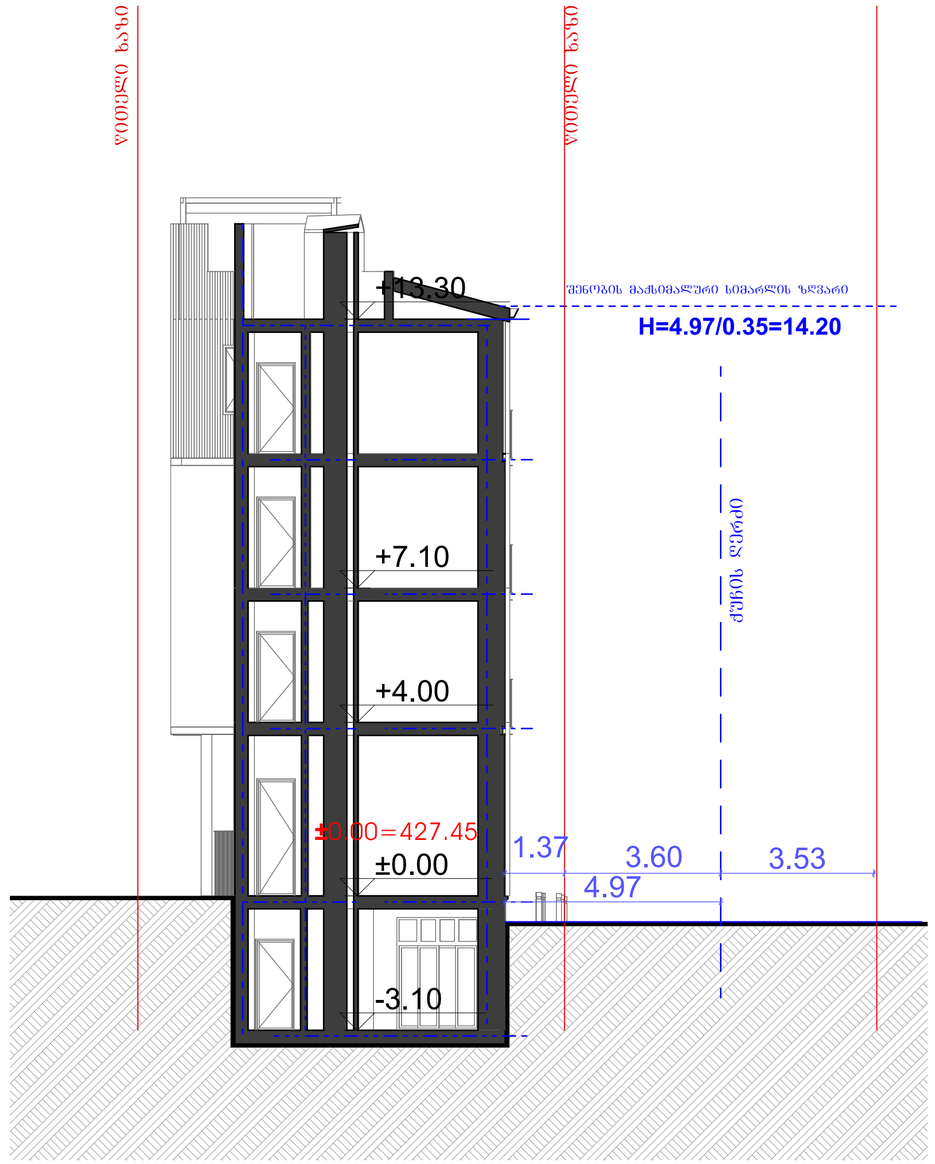

ნახაზზე საპროექტო შენობის ნოლი შეესაბამება
აბსოლუტურ ნიშნულს - 427.45

პროექტი: მრავალფუნქციური კომპლექსი

მისამართი: ქ.თბილისი, ლადო მესხისვილის ქუჩა №20

ნახაზი: ჭრილი 6-6/ჭრილი 7-7\ სიმაღლის სხივი 3\სხივი 4

საპროექტო ჯგუფი: შოთა ჯოჯუა	ფურცელი: **15**	ფორმატი: **A2**	მასშტაბი: 1:100	11/3/2025

ბ ბლოკი

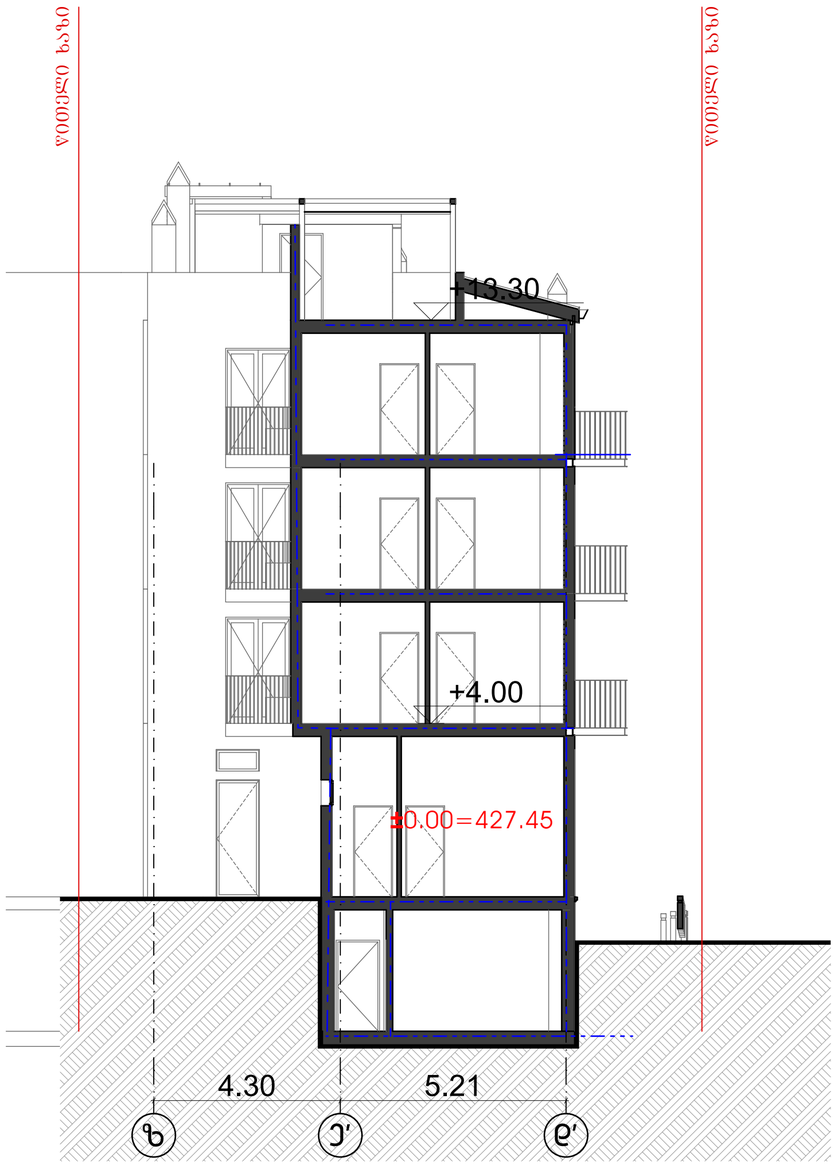

ბ ბლოკი

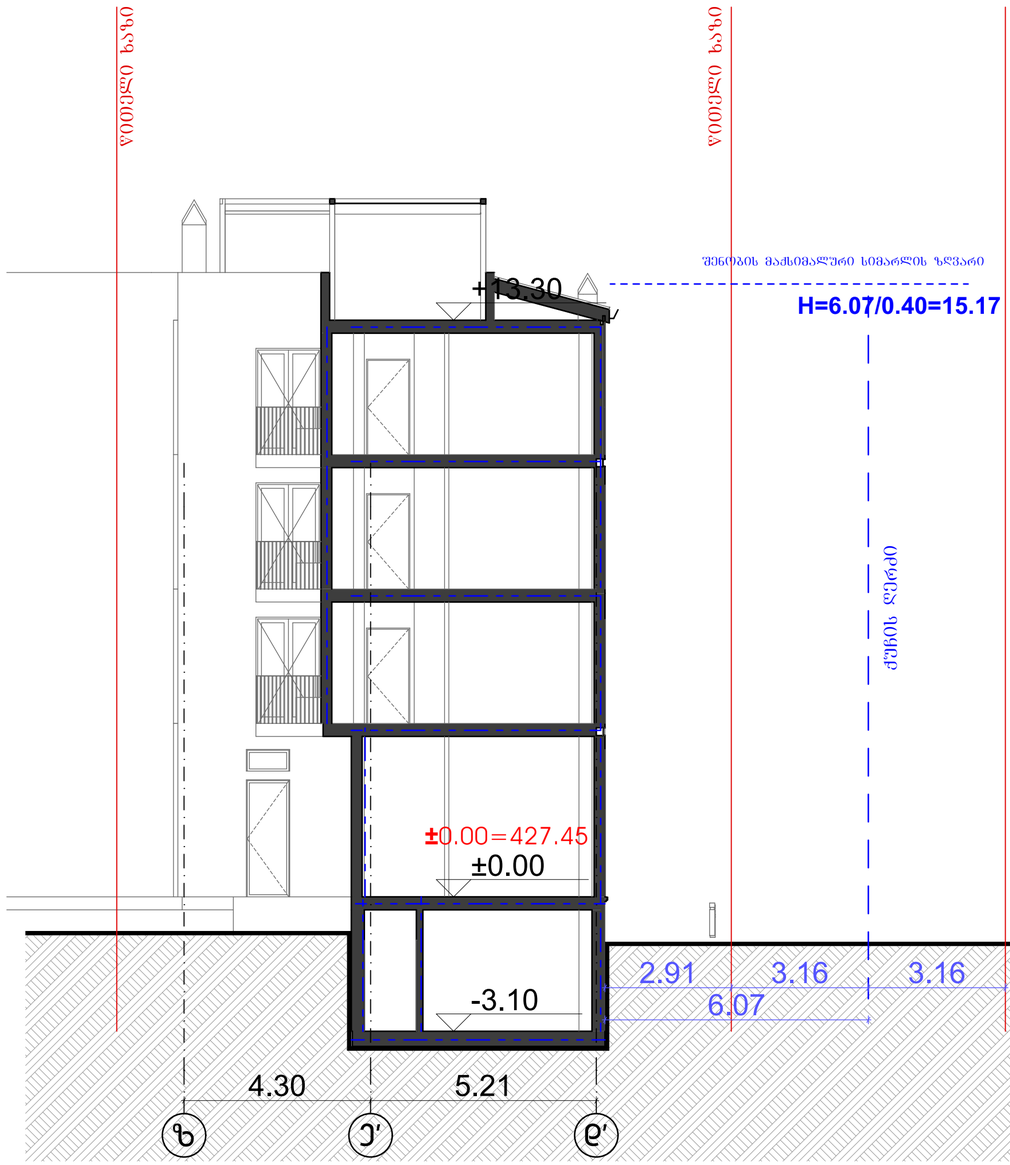

ნახაზზე საპროექტო შენობის ნოლი შეესაბამება
აბსოლუტურ ნიშნულს - 427.45

პრექტი: მრავალფუნქციური ჯომბლექსი	მისამართი: ქ.თბილისი, ლადო მესხისვილის ქუჩა №20		ნახაზი: ჭრილი 8-8/ ჭრილი 9-9 /სიმაღლისისხივი 5	
საავტორო ჯგუფი: შოთა ჯოჯუა		ფურცელი: **16**	ფორმატი: **A2**	მასშტაბი: 1:100	11/3/2025

ბ ბლოკი

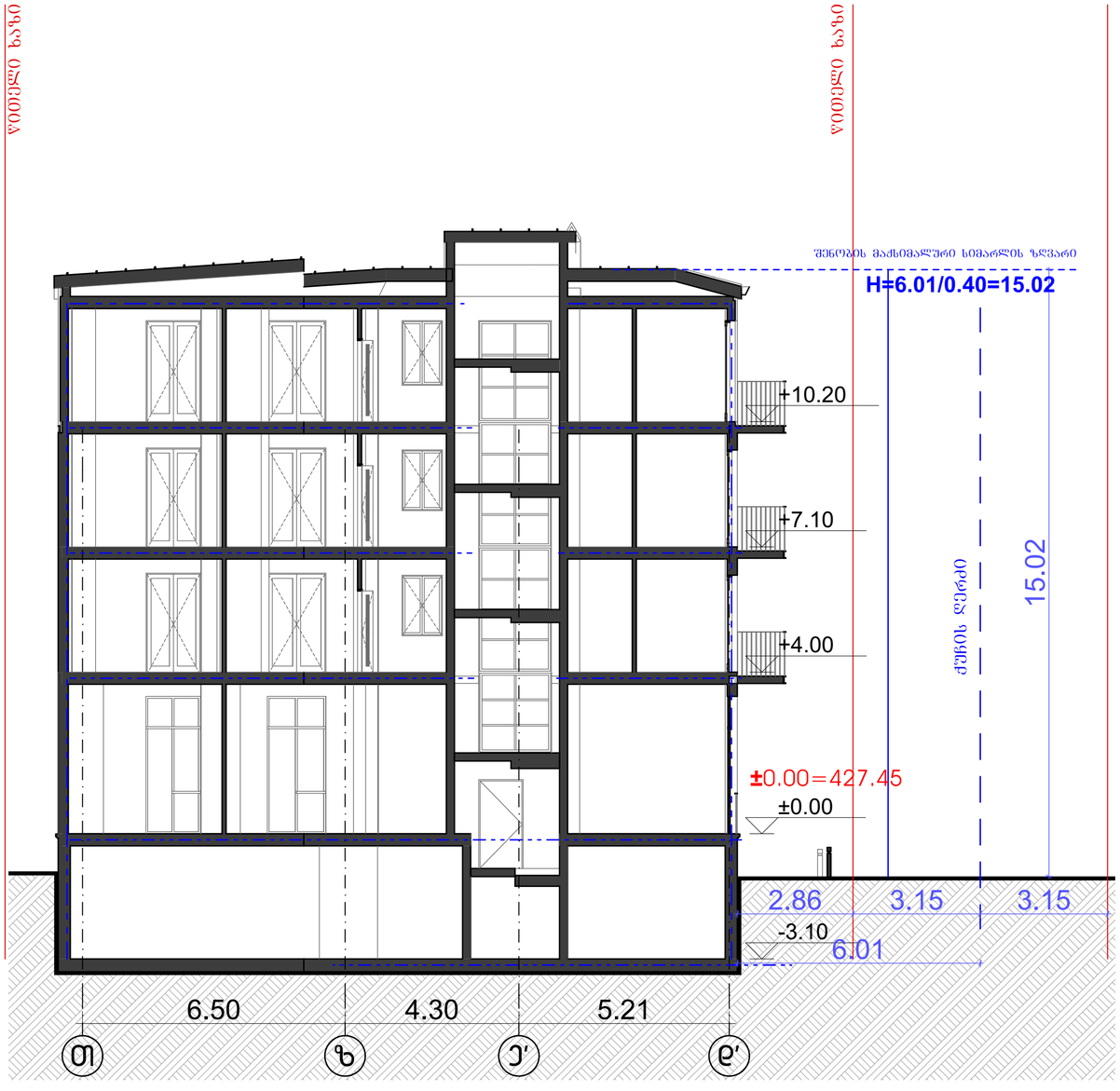

ბ ბლოკი

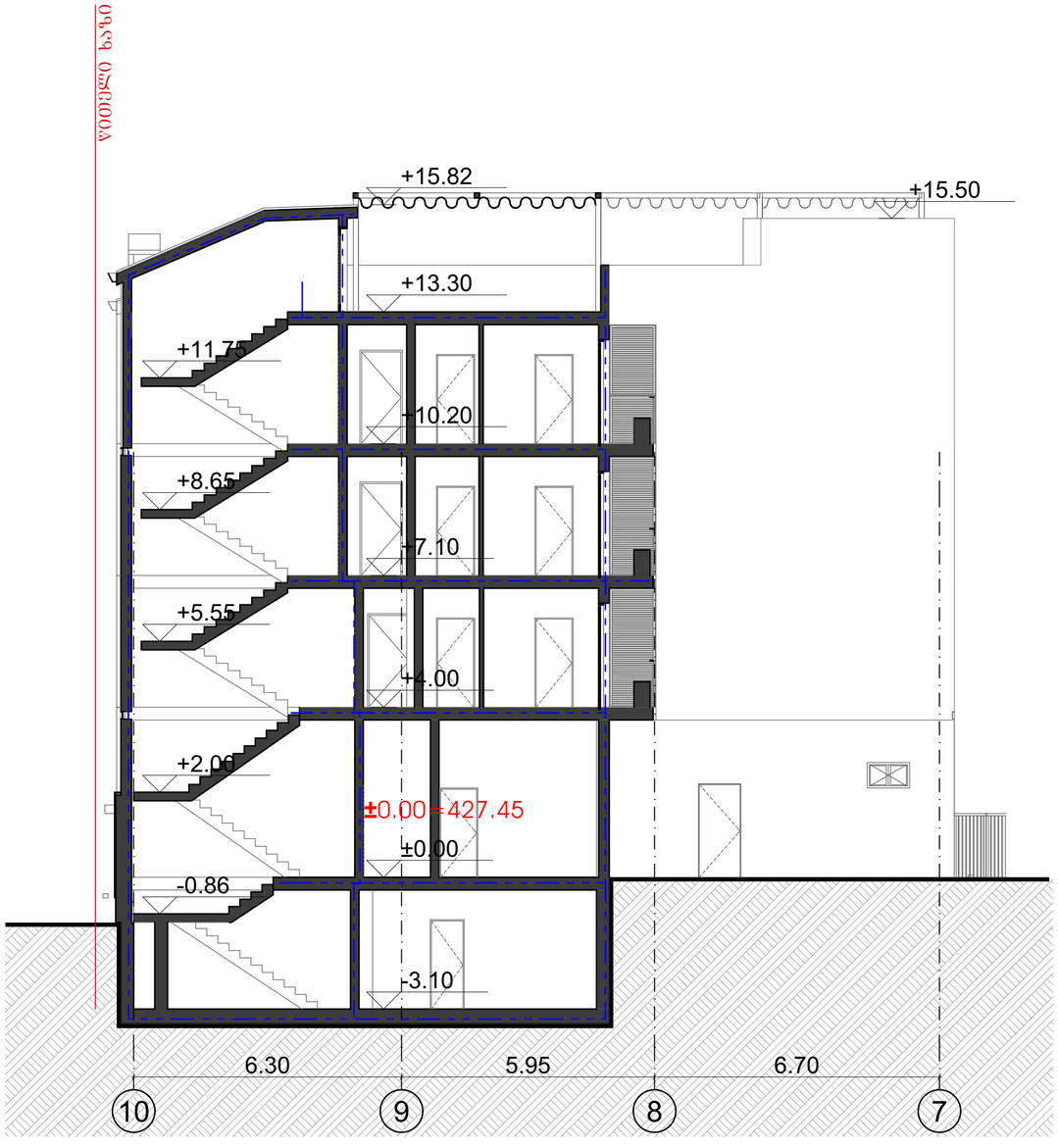

ნახაზზე საპროექტო შენობის ნოლი შეესაბამება
აბსოლუტურ ნიშნულს - 427.45

პროექტი: მრავალფუნქციური კომპლექსი

მისამართი: ქ.თბილისი, ლადო მესხისვილის ქუჩა №20

ნახაზი: ჭრილი 10-10 /სიმარლის სხივი 6 \ჭრილი 11-11

საავტორო ჯგუფი: შოთა ჯოჯუა	ფურცელი: **17**	ფორმატი: **A2**	მასშტაბი: 1:100	11/3/2025