ბინათმშენებლობის ადგილის გენერალური გეგმა (-9.900)

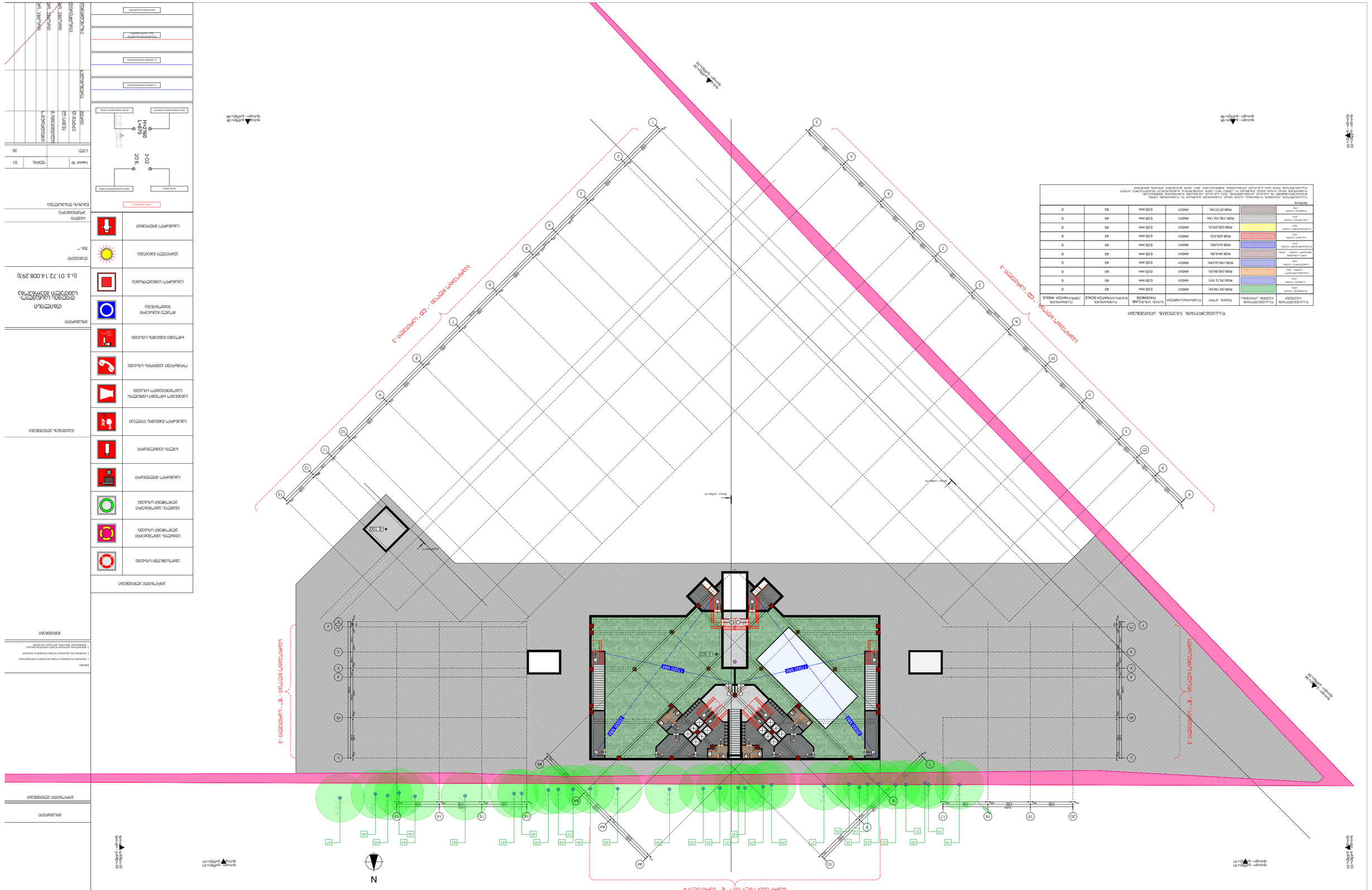
ნაგებობის სართულების რაოდენობა
ნაგებობის სიმაღლე
ნაგებობის ფართობი
ნაგებობის სიმაღლე - ტერასა
ნაგებობის ფართობი - ტერასა

ვიზუალური ურთიერთობა ქალაქის ისტორიულ ცენტრთან (-6.600)

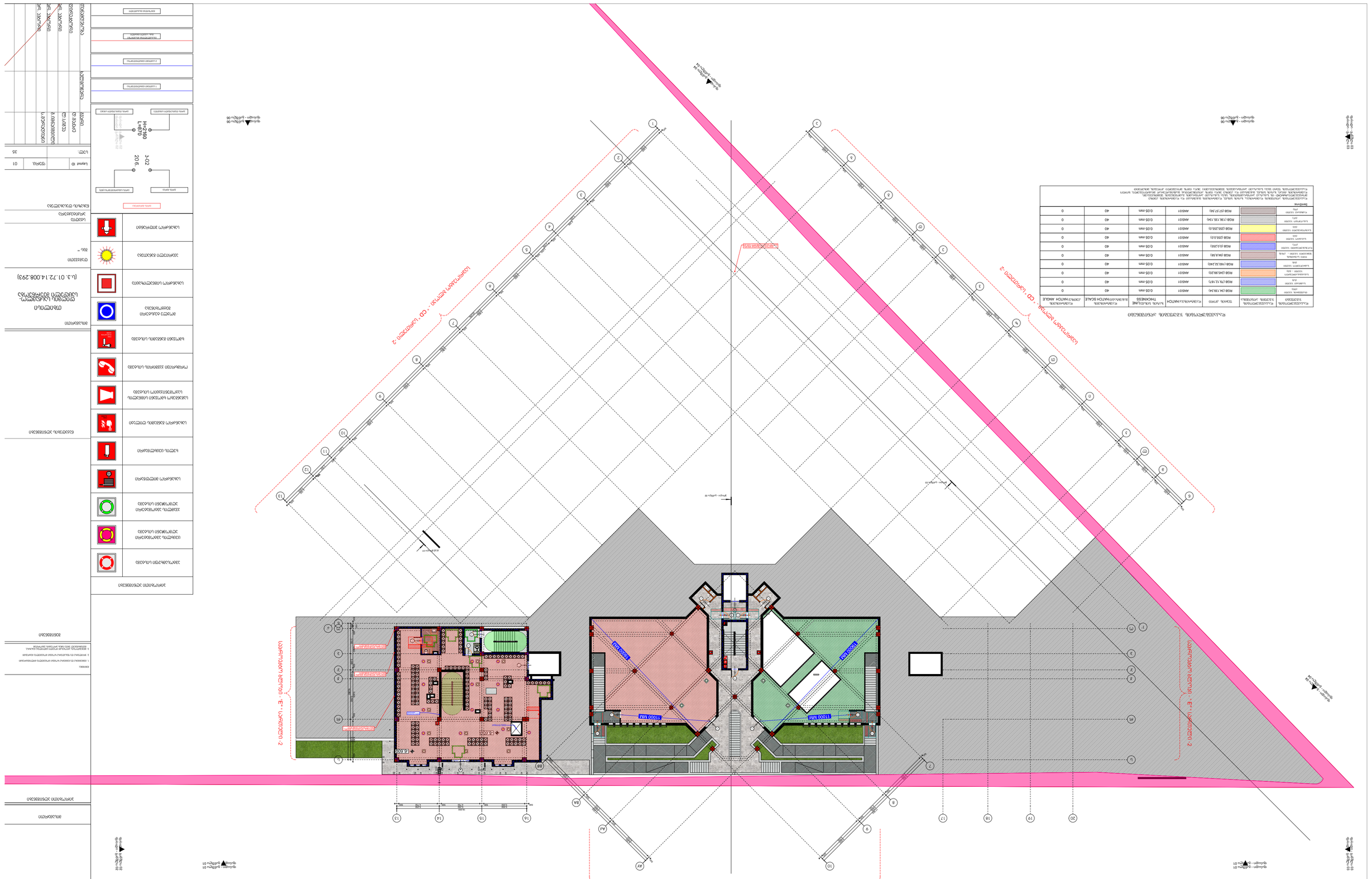
ფასადი 1-1 მე-16
ფასადი 16-1 მე-1
ფასადი 1-16 მე-1
ფასადი 1-16 მე-16
ფასადი 16-1 მე-16

(-3.300) ձգձչ պաշտպանվող շերտի պլան

ՀԱՅԱՍՏԱՆԻ ՀԱՆՐԱՊԵՏՈՒԹՅՈՒՆ ՀԱՅԱՍՏԱՆԻ ԱՆՎՏԱՆԳՈՒԹՅԱՆ	ՏԵՂԱԿԱՆ ՕՐԵՆՔ ՀԱՅԱՍՏԱՆԻ ԱՆՎՏԱՆԳՈՒԹՅԱՆ	ԿԱՌՈՒՑՎԱԾՔԻ ԽՈՏԱՆՈՒԹՅՈՒՆ THICKNESS	ԿԱՌՈՒՑՎԱԾՔԻ ՀԱՏԱԿ ՀԱՏԱԿԱՅԻՆ ՄԱՍՇՏԱԲ SCALE	ՀԱՏԱԿԱՅԻՆ ՄԱՍՇՏԱԲ ՀԱՏԱԿԱՅԻՆ ՄԱՍՇՏԱԲ SCALE	ՀԱՏԱԿԱՅԻՆ ՄԱՍՇՏԱԲ ՀԱՏԱԿԱՅԻՆ ՄԱՍՇՏԱԲ SCALE
ուղղահայաց նշաձող լայն	RGB (94,34,34)	ANSI31	0.05 mm	40	0
ուղղահայաց նշաձող նեղ	RGB (74,12,197)	ANSI31	0.05 mm	40	0
կանաչ նշաձող նեղ	RGB (245,99,20)	ANSI31	0.05 mm	40	0
կանաչ նշաձող լայն	RGB (190,32,240)	ANSI31	0.05 mm	40	0
ջրանցքների նշաձող - լայն ջրանցքների նշաձող - նեղ	RGB (94,8,89)	ANSI31	0.05 mm	40	0
շուրջօրյա ջրանցքների նշաձող լայն	RGB (0,0,255)	ANSI31	0.05 mm	40	0
կանաչ նշաձող լայն	RGB (255,0,0)	ANSI31	0.05 mm	40	0
կանաչ նշաձող նեղ	RGB (255,255,0)	ANSI31	0.05 mm	40	0
կանաչ նշաձող լայն	RGB (136,136,136)	ANSI31	0.05 mm	40	0
կանաչ նշաձող նեղ	RGB (57,57,57)	ANSI31	0.05 mm	40	0

ՀԱՍԱՐԱԿԱԿԱՆ ԱՆՎՏԱՆԳՈՒԹՅԱՆ ՀԱՏԿԱՑՈՒՄՆԵՐ

ՀՀ ՀՐԱՆՏԱՅԻՆ ԱՆՎՏԱՆԳՈՒԹՅԱՆ ՆԱԽԱՐԱՐՈՒԹՅԱՆ

ბინათმშენებლობა ქალაქ ბათუმში, ზღვისპირა ნაწილში, ა/კ 01.72.14.008.293 (ს.კ. 01.72.14.008.293)

ბინათმშენებლობა ქალაქ ბათუმში, ზღვისპირა ნაწილში, ა/კ 01.72.14.008.293 (ს.კ. 01.72.14.008.293)

ნახაზის დასახელება	A3		
ნახაზის N			
პროექტის ეტაპი			
პროექტის დასახელება			
პროექტის მისამართი			
პროექტის N			
პროექტის ავტორი			
პროექტის ხელმძღვანელი			
პროექტის მთავარი ინჟინერი			
პროექტის მთავარი არქიტექტორი			
პროექტის დირექტორი

(3.300) ქვედა სართულის გეგმა

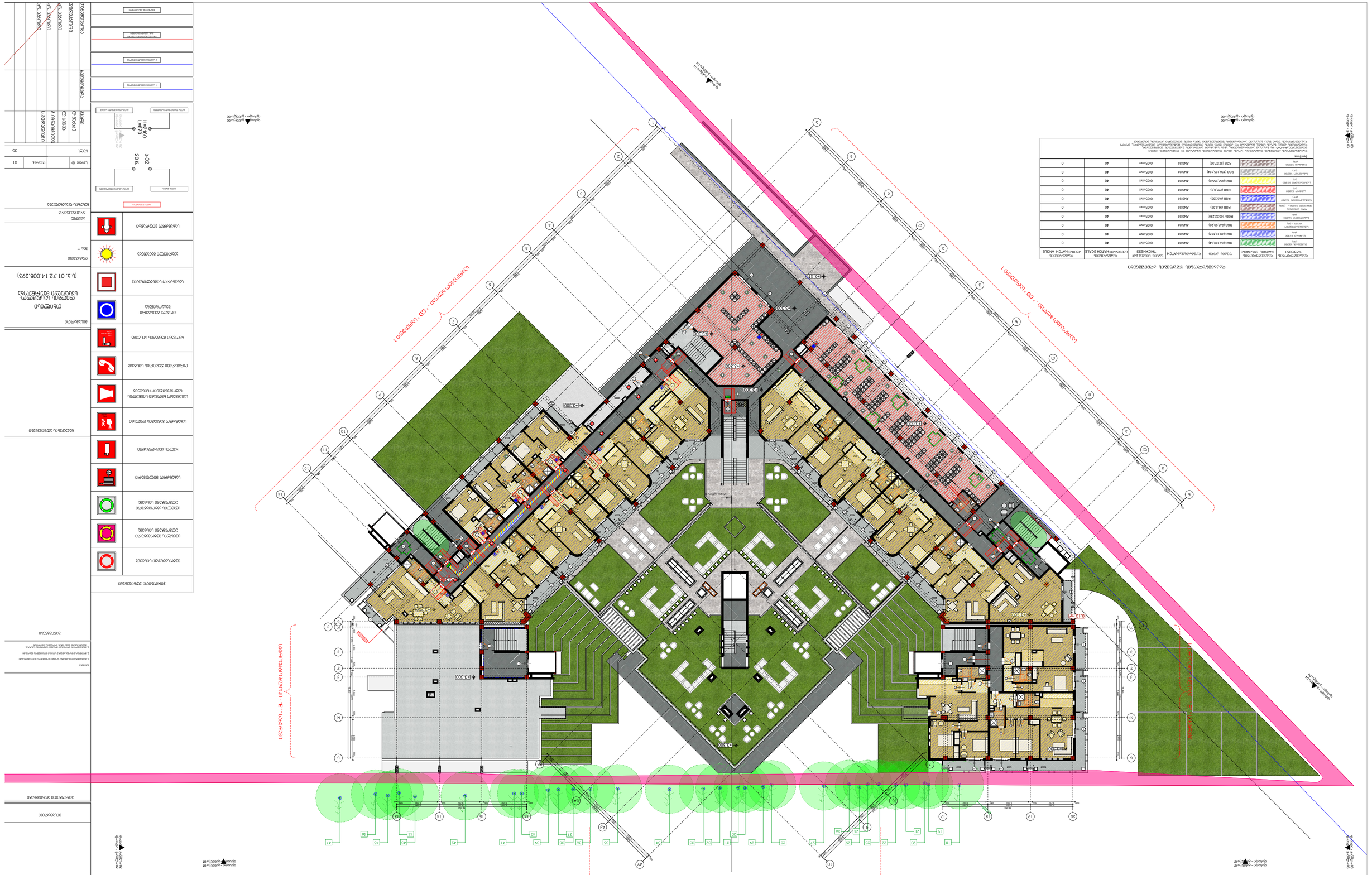
ფასადი 1-12
ფასადი 12-1
ფასადი A-G
ფასადი G-A

მესამე სართულის გეგმა (6.600)

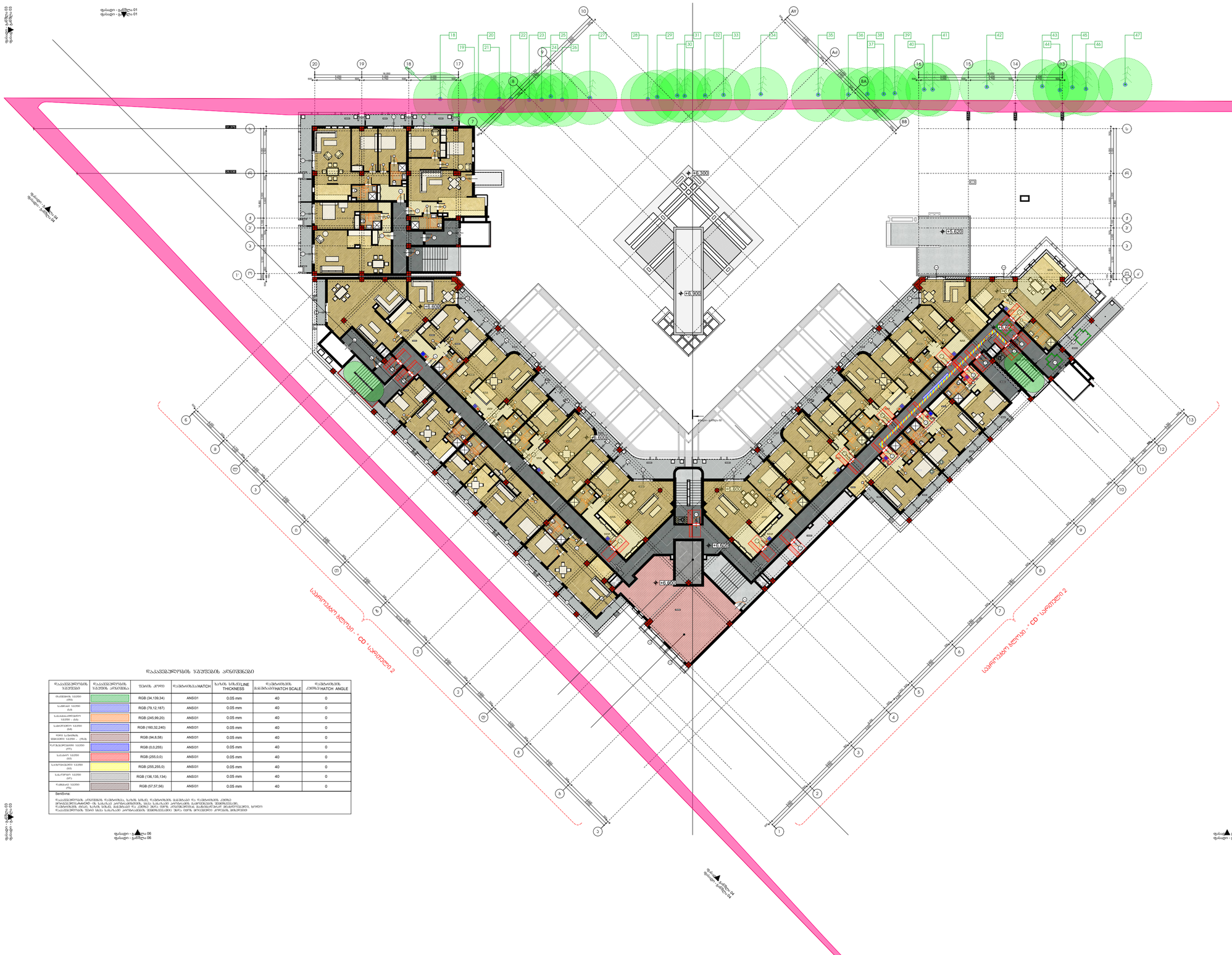
+6.600
+5.620
+6.600
+6.600
+6.600

(9.900) ქვაბის ოთახის გენერალური გეგმა

პროექტის დასახელება	
ობიექტის მისამართი	
ნახაზის დასახელება	
ნახაზის MATCH LINE	
ნახაზის SCALE	
ნახაზის MATCH ANGLE	

ტერიტორიის საზღვარი	RGB 194.139.241	ANSI31	0.05 mm	40	0
ასაშენებელი საზღვარი	RGB 179.12.187	ANSI31	0.05 mm	40	0
საანგარიშო საზღვარი - ტყის	RGB 246.39.201	ANSI31	0.05 mm	40	0
საანგარიშო საზღვარი - ტბის	RGB 190.32.240	ANSI31	0.05 mm	40	0
საანგარიშო საზღვარი - ტყის	RGB 194.8.89	ANSI31	0.05 mm	40	0
სერვიტუტის საზღვარი - ტბის	RGB 10.0.255	ANSI31	0.05 mm	40	0
სანიტარიული საზღვარი	RGB 255.0.0	ANSI31	0.05 mm	40	0
ნაგებობის საზღვარი	RGB 255.255.0	ANSI31	0.05 mm	40	0
ნაგებობის საზღვარი	RGB 136.136.136	ANSI31	0.05 mm	40	0
ტერიტორიის საზღვარი	RGB 127.27.255	ANSI31	0.05 mm	40	0

სახურავის სართულის გეგმა (1:3.200)



დაკანონებულობის ზოგიერთის აღნიშვნები

დაკანონებულობის ზოგიერთი	დაკანონებულობის ზოგიერთის აღნიშვნა	ფერის კოდი	დაშტრიხვა HATCH	ხაზის სისქე LINE THICKNESS	დაშტრიხვის მასშტაბი HATCH SCALE	დაშტრიხვის კუთხე HATCH ANGLE
მასშტაბის ხაზი (1%)		RGB (34,139,34)	ANSI31	0.05 mm	40	0
საზღვარ ხაზი (1)		RGB (79,12,187)	ANSI31	0.05 mm	40	0
საპროექტო ხაზი (1:250 - 2:5)		RGB (245,99,20)	ANSI31	0.05 mm	40	0
საპროექტო ხაზი (1:5)		RGB (160,32,240)	ANSI31	0.05 mm	40	0
ფერის საზღვრის მასშტაბის ხაზი (1:250 - (1:5))		RGB (94,8,58)	ANSI31	0.05 mm	40	0
ნაკვეთის საზღვრის ხაზი (1:1)		RGB (0,0,255)	ANSI31	0.05 mm	40	0
საინჟინრო ხაზი (1:1)		RGB (255,0,0)	ANSI31	0.05 mm	40	0
საინჟინრო ხაზი (1:1)		RGB (255,255,0)	ANSI31	0.05 mm	40	0
საინჟინრო ხაზი (1:1)		RGB (135,135,134)	ANSI31	0.05 mm	40	0
ჩამაგრებული ხაზი (1:1)		RGB (57,57,56)	ANSI31	0.05 mm	40	0

Sentence:

დაკანონებულობის აღნიშვნის ფერთოვნება, ხაზის სისქე, ფერთოვნება, მასშტაბი და ფერთოვნება კოდის ფერთოვნება, ფერთოვნება, ფერთოვნება,

სახურავის სართულის გეგმა (16.500)

+16.500

+16.510

+16.500

+16.500

+16.500

მინუს მესამე სართულის გეგმა (-9.900)

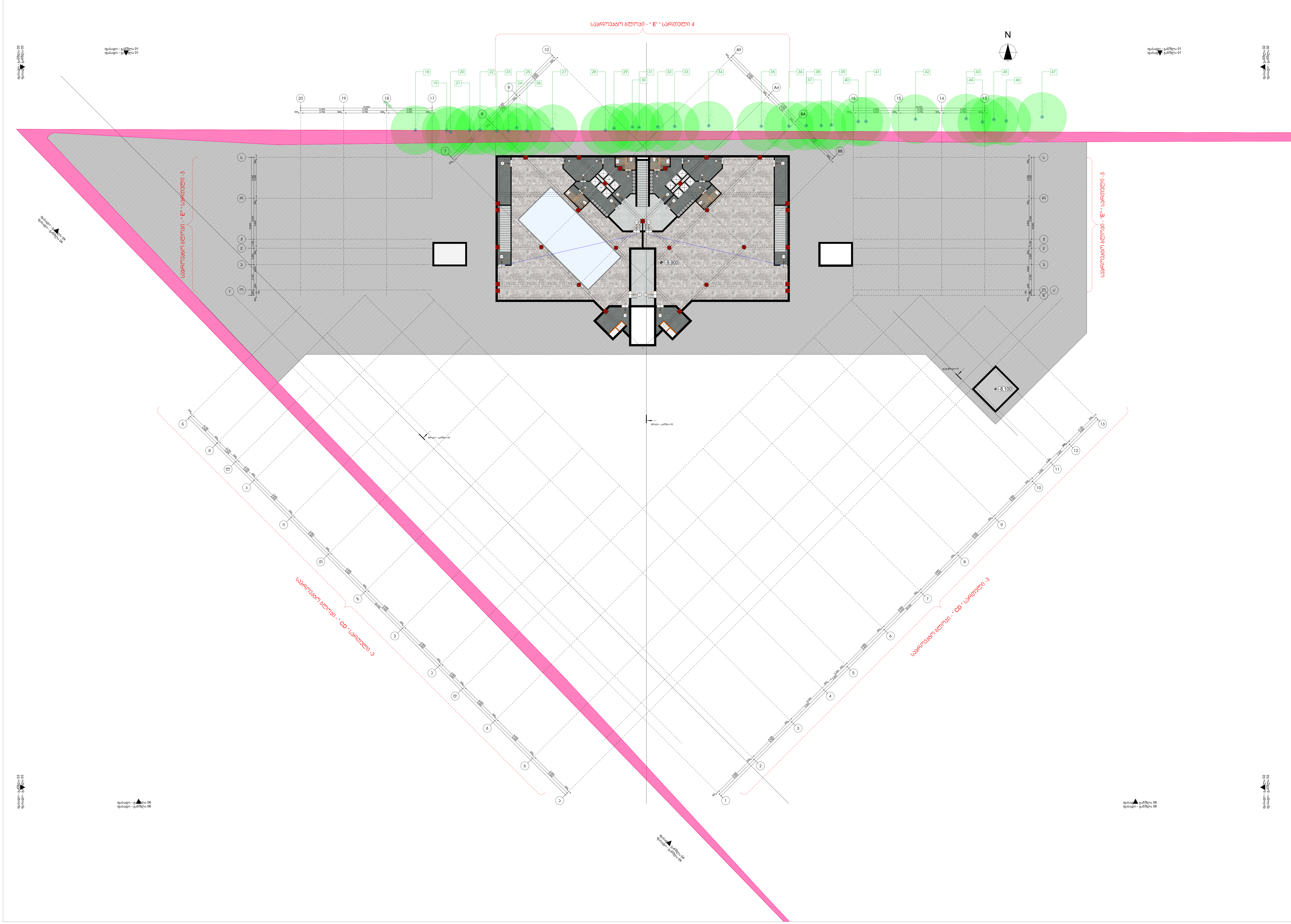

თბილისი 2024 წ.

ფორმატი	A3	დაკვეთა	

მისამართი

პირობითი აღნიშვნები

შენიშვნა:

1. გეგმებზე და ჭრილებზე ზომები მოცემულია მილიმეტრებში
2. ჭრილებზე და ფასადებზე ზომები მოცემულია მეტრებში
3. მშენებლობის პროცესში ყოველი ცვლილება ნახაზზე, შეთანხმებულ უნდა იქნას პროექტის ავტორთან

შენიშვნები

ნაკადების აღნიშვნები

მისამართი

თბილისი
დიღმის სასწავლო-საცდელი მეურნეობა
(ს.კ. 01.72.14.008.293)

დამკვეთი
შპს ""

სტადია
არქიტექტურა

ნახაზის დასახელება

Layout ID		ფურც.	01
სულ.			35

გვარი
დ.მაჭაძე
ლ.სიჭუა
გ.იმნაიშვილი
ს.მურადიანი

მინუს მეორე სართულის გეგმა (-6.600)

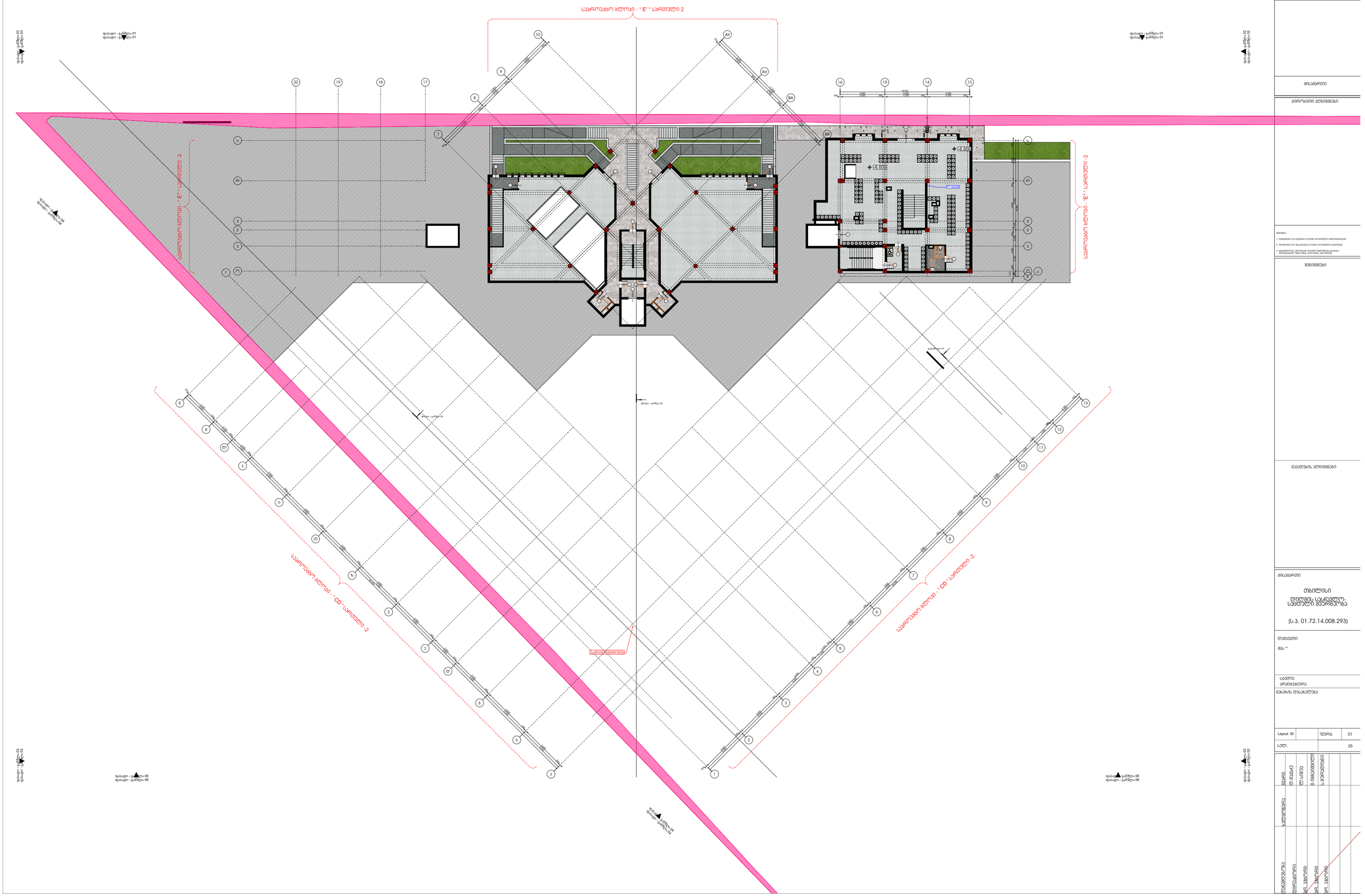
საკონტაქტო ბლოკი - " E" " სართული 2
საკონტაქტო ბლოკი - "E" " სართული -2
საკონტაქტო ბლოკი - "E" " სართული -2
საკონტაქტო ბლოკი - CD " სართული -2
საკონტაქტო ბლოკი - CD " სართული -2
-6.600
-6.600
დანადგარი
დანადგარი
დანადგარი

მინუს მეორე სართულის გეგმა (-3.300)

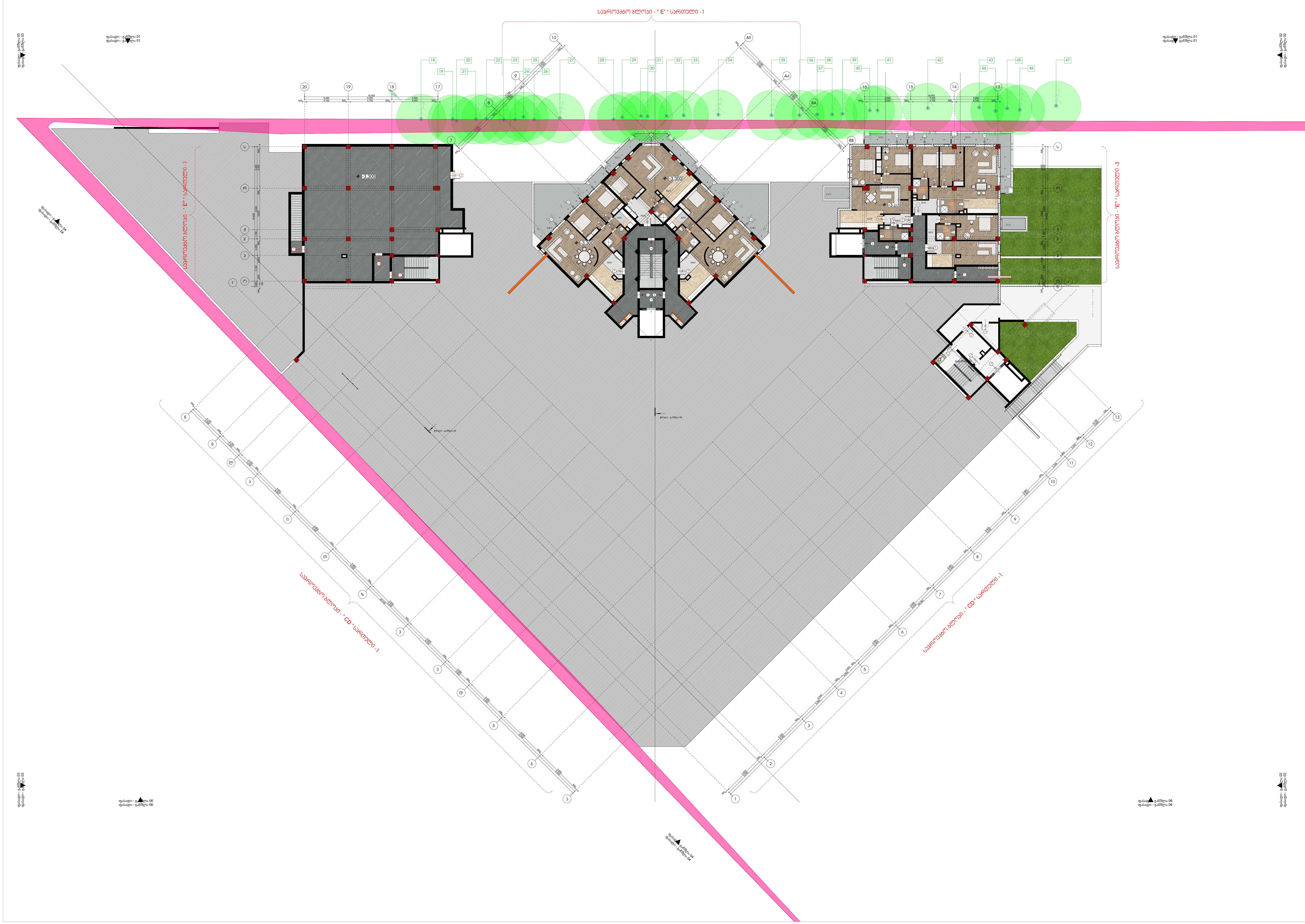

თბილისი 2024 წ.

ფორმატი	A3	დაკვეთა	

მისამართი

პირობითი აღნიშვნები

შენიშვნა:

1. გეგმეგმაზე და გეგმებზე ზომები მოცემულია მილიმეტრებში
2. ჭრილებზე და ფასადებზე ზომები მოცემულია მეტრებში
3. მშენებლობის პროცესში ყოველი ცვლილება ნახაზზე, შეთანხმებულ უნდა იქნას პროექტის ავტორთან

შენიშვნები

ნაკადების აღნიშვნები

მისამართი

თბილისი
დიდმის სასწავლო-საცდელი მეურნეობა

(ს.კ. 01.72.14.008.293)

დამკვეთი

შპს ""

სტადია
არქიტექტურა

ნახაზის დასახელება

Layout ID		ფურც.	01
სულ.			35

თანამდებობა	ხელმოწერა	გვარი
დირექტორი		დ.მაჭაძე
პრ. ავტორი		ლ.სიგუა
პრ. ავტორი		გ.იმნაიშვილი
პრ. ავტორი		ს.მურადიანი

მიწისპირა სართულის გეგმა (00.000)

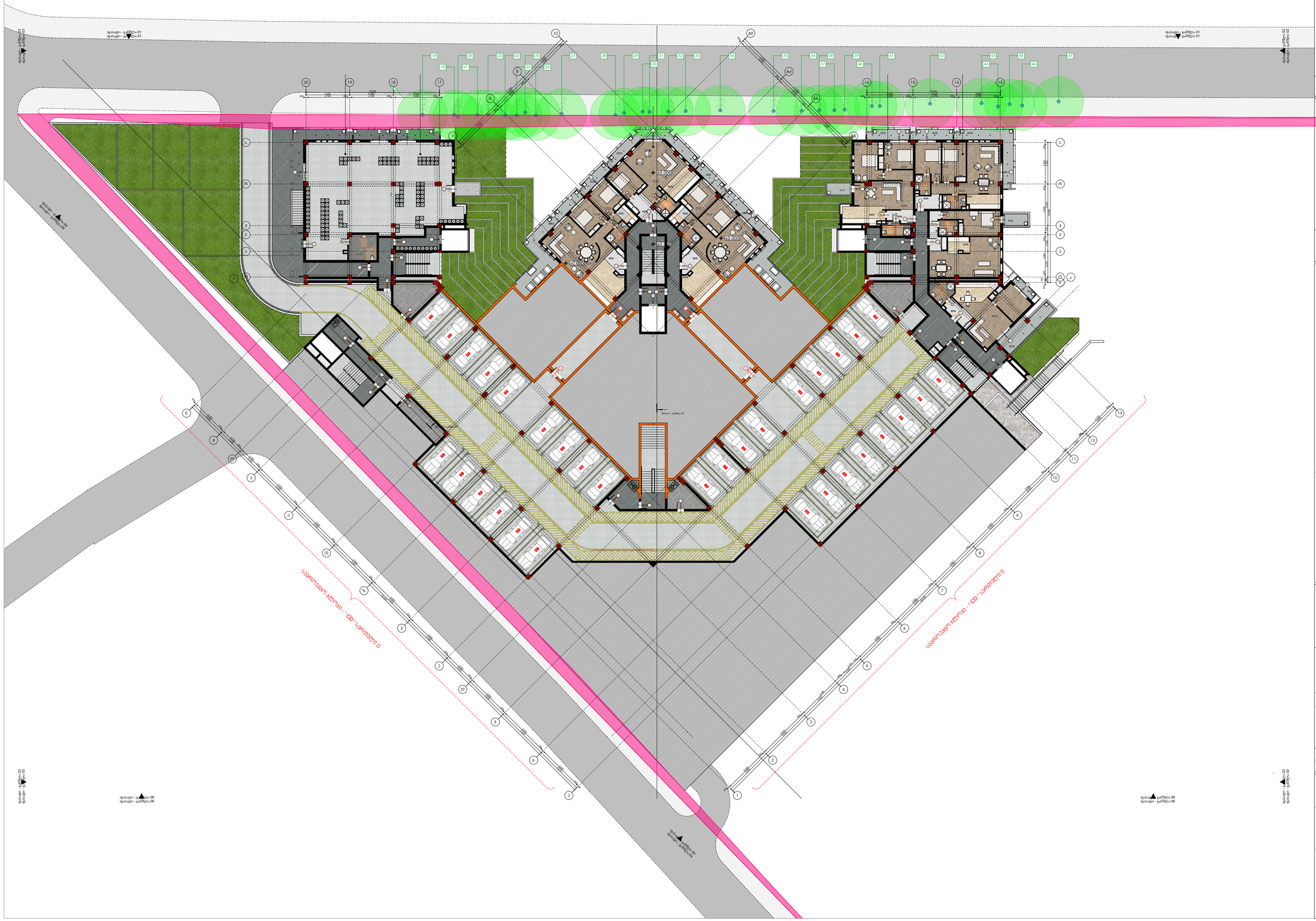
ქუჩები - გამწვრა 03
ქუჩები - გამწვრა 01
ქუჩები - გამწვრა 01
ქუჩები - გამწვრა 01
ქუჩები - გამწვრა 03
ქუჩები - გამწვრა 04
ქუჩები - გამწვრა 04
ქუჩები - გამწვრა 06
ქუჩები - გამწვრა 06
ქუჩები - გამწვრა 06
ქუჩები - გამწვრა 06
ქუჩები - გამწვრა 02
სპორტული მოედანი - CD სპორტული 0
სპორტული მოედანი - CD სპორტული 0
+0.00
+0.00
+0.00

მეორე სართულის გეგმა (3.300)


საკონტაქტო ბლოკი - " E " სახერხავი
საკონტაქტო ბლოკი - " E " სახერხავი
საკონტაქტო ბლოკი - CD სართული 1
საკონტაქტო ბლოკი - CD სართული 1
+3.300
+3.300
+3.300

მესამე სართულის გეგმა (6.600)

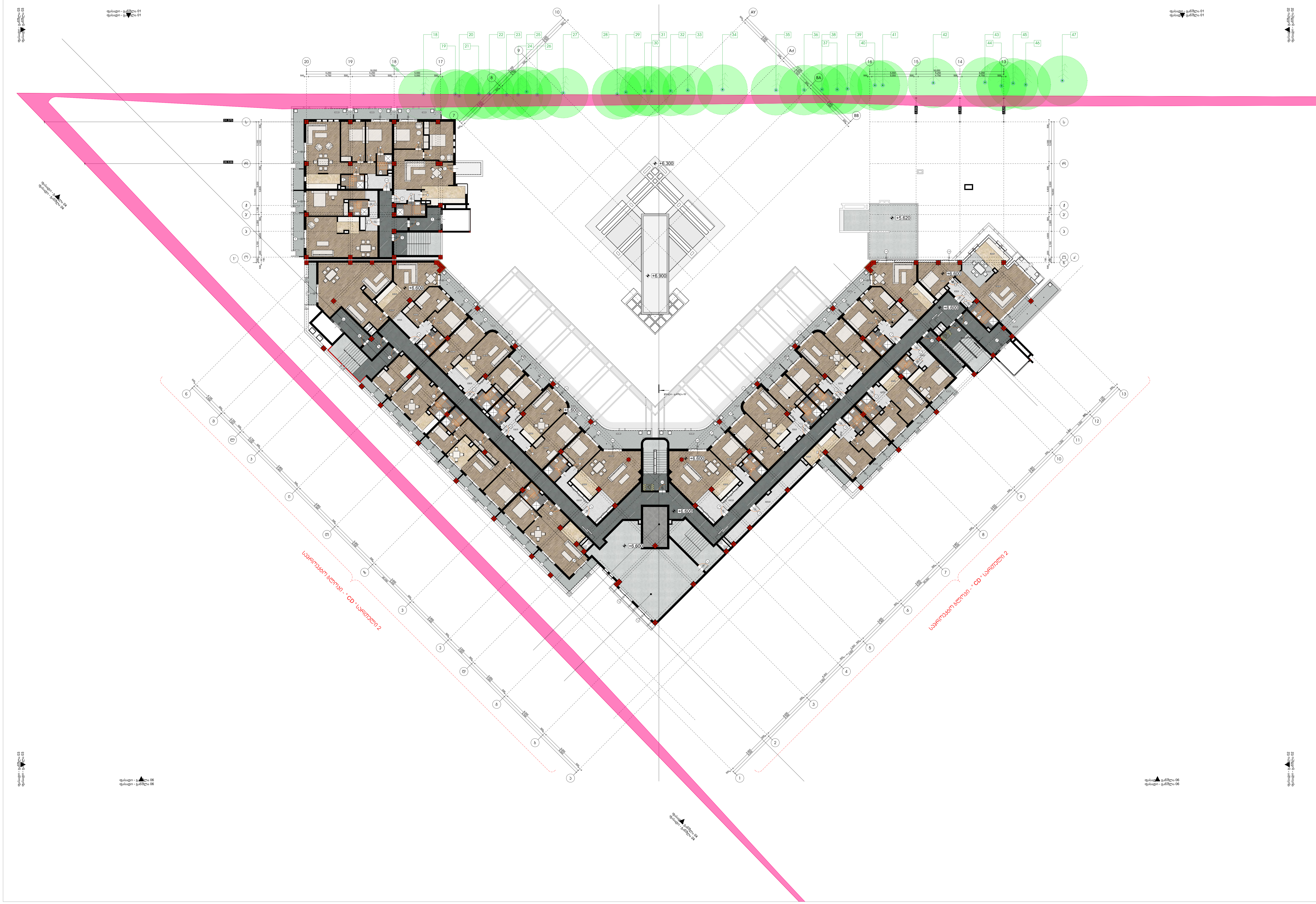

თბილისი 2024 წ.

ფორმატი	A3	ღაკვეთა

მისამართი

პირობითი აღნიშვნები

შენიშვნა:

1. ...
2. ...
3. ...

შენიშვნები

ნაადების აღნიშვნები

მისამართი

თბილისი
დიღმის სასწავლო-საცდელი მეურნეობა
(ს.კ. 01.72.14.008.293)

დამკვეთი

შპს ""

სტადია
არქიტექტურა

ნახაზის დასახელება

Layout ID		ფურც.	01
სულ.			35

თანამდებობა	ხელმოწერა	გვარი
დირექტორი		ლ. გაბაძე
არქ. ავტორი		ლ. სიჭუა
არქ. ავტორი		გ. იმნაიშვილი
არქ. ავტორი		ს. ჩურაღიძე

მეოთხე სართულის გეგმა (9.900)

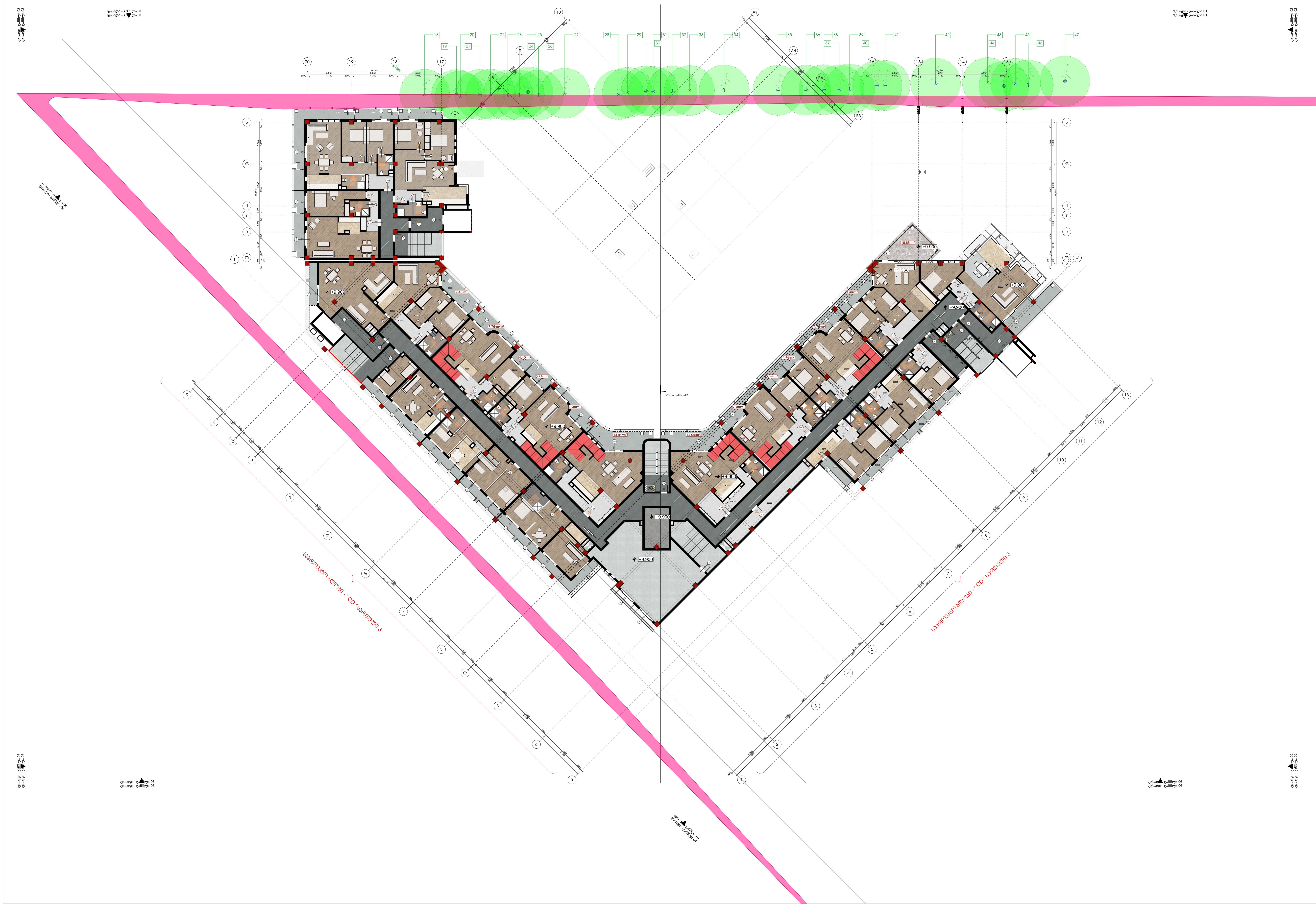

თბილისი 2024 წ.

ფორმატი	A3	დაკვეთა	

მისამართი

პირობითი აღნიშვნები

შენიშვნა:

1. გეგმებზე და ჭრილებზე ზომები მოცემულია მილიმეტრებში
2. ჭრილებზე და ფასადებზე ნიშნულები მოცემულია მეტრებში
3. მშენებლობის პროცესში ყოველი ცვლილება ნახაზზე, შეთანხმებულ უნდა იქნას პროექტის ავტორთან

შენიშვნები

ნახაზის აღნიშვნები

მისამართი

თბილისი
დიღმის სასწავლო-
საცდელი მეურნეობა

(ს.კ. 01.72.14.008.293)

დამკვეთი

შპს ""

სტადია
არქიტექტურა

ნახაზის დასახელება

Layout ID		ფურც.	01
სულ.			35

თანამდებობა	ხელმოწერა	გვარი
დირექტორი		დ.მაჭაძე
არქ. ავტორი		ლ.სიგუა
არქ. ავტორი		გ.იმნაიშვილი
არქ. ავტორი		ს.მურადიანი

სახურავის სართულის გეგმა (13.200)



თბილისი 2024 წ.

ფორმატი	A3	დაკვეთა

მისამართი

პირობითი აღნიშვნები

შენიშვნა:

1. გეგმებზე და ჭრილებზე ზომები მოცემულია მილიმეტრებში
2. ჭრილებზე და ფასადებზე ზომები მოცემულია მეტრებში
3. მშენებლობის პროცესში ყველა ცვლილება ნახაზზე, შეთანხმებულ უნდა იქნას პროექტის ავტორთან

შენიშვნები

ნაკადების აღნიშვნები

მისამართი

თბილისი
დიღმის სასწავლო-საცდელი მეურნეობა

(ს.კ. 01.72.14.008.293)

დამკვეთი

შპს ""

სტადია
არქიტექტურა

ნახაზის დასახელება

Layout ID		ფურც.	01
სულ.			35

თანამდებობა	გვარი	ხელმოწერა
დირექტორი	დ.მამაძე	
არქ. ავტორი	ლ.სიმუა	
არქ. ავტორი	გ.ივანიშვილი	
არქ. ავტორი	ს.მურადიანი	

სახურავის სართულის გეგმა (16.500)

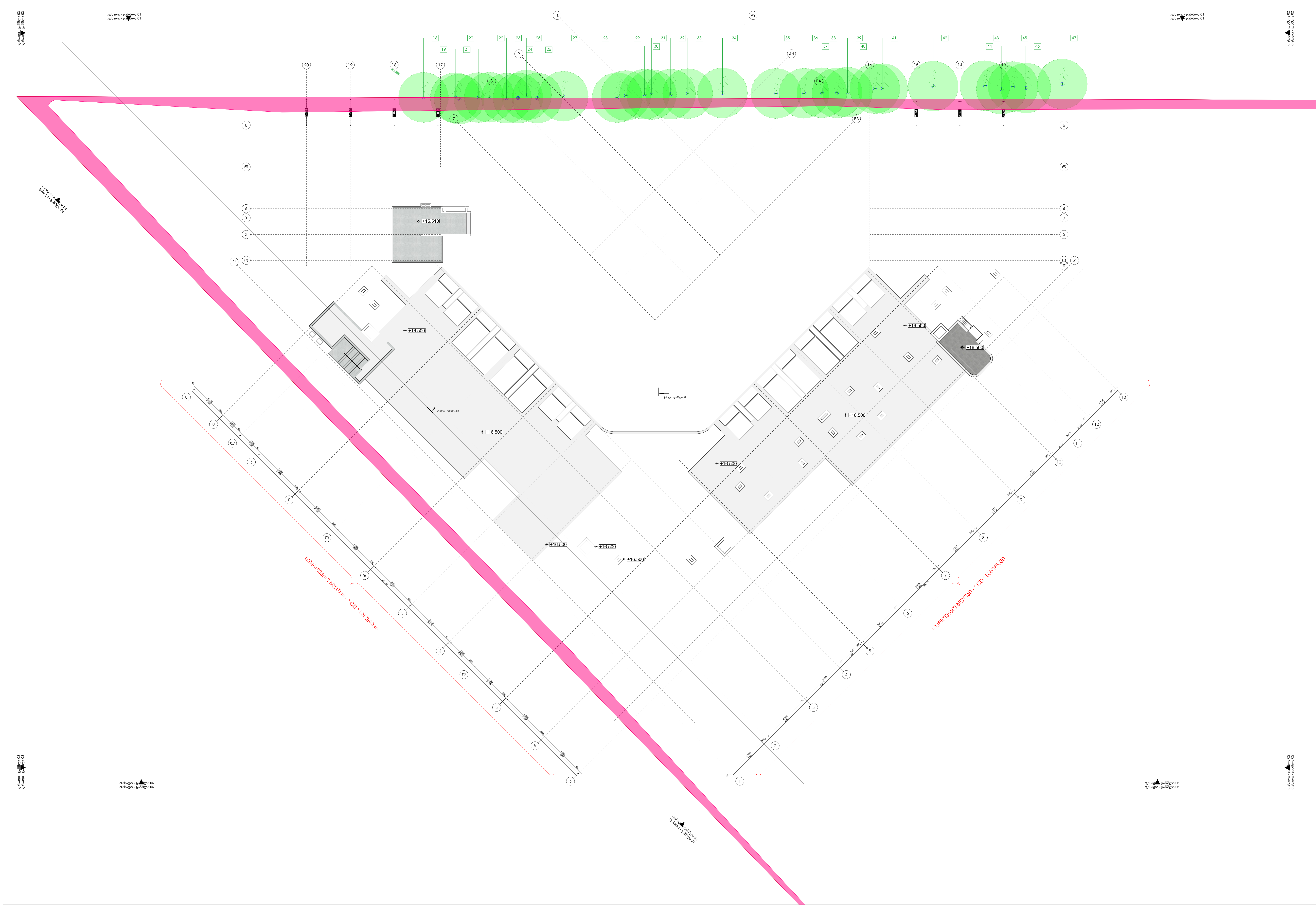

თბილისი 2024 წ.

ფორმატი	A3	დაკვეთა	

მისამართი

პირობითი აღნიშვნები

შენიშვნა:

1. გეგმებზე და ჭრილებზე ზომები მოცემულია მილიმეტრებში
2. ჭრილებზე და ფასადებზე ზომები მოცემულია მეტრებში
3. მშენებლობის პროცესში ყოველი ცვლილება ნახაზზე, შეთანხმებულ უნდა იქნას პროექტის ავტორთან

შენიშვნები

მისამართი

თბილისი
დიღმის სასწავლო-საცდელი მეურნეობა

(ს.კ. 01.72.14.008.293)

დამკვეთი

შპს ""

სტადია
არქიტექტურა

ნახაზის დასახელება

Layout ID		ფურც.	01
სულ.			35

თანამდებობა	გვარი	ხელმოწერა
დირექტორი	დ.მაჭაძე	
პრ. ავტორი	ლ.სიგუა	
პრ. ავტორი	გ.იმნაიშვილი	
პრ. ავტორი	ს.მურადიანი	