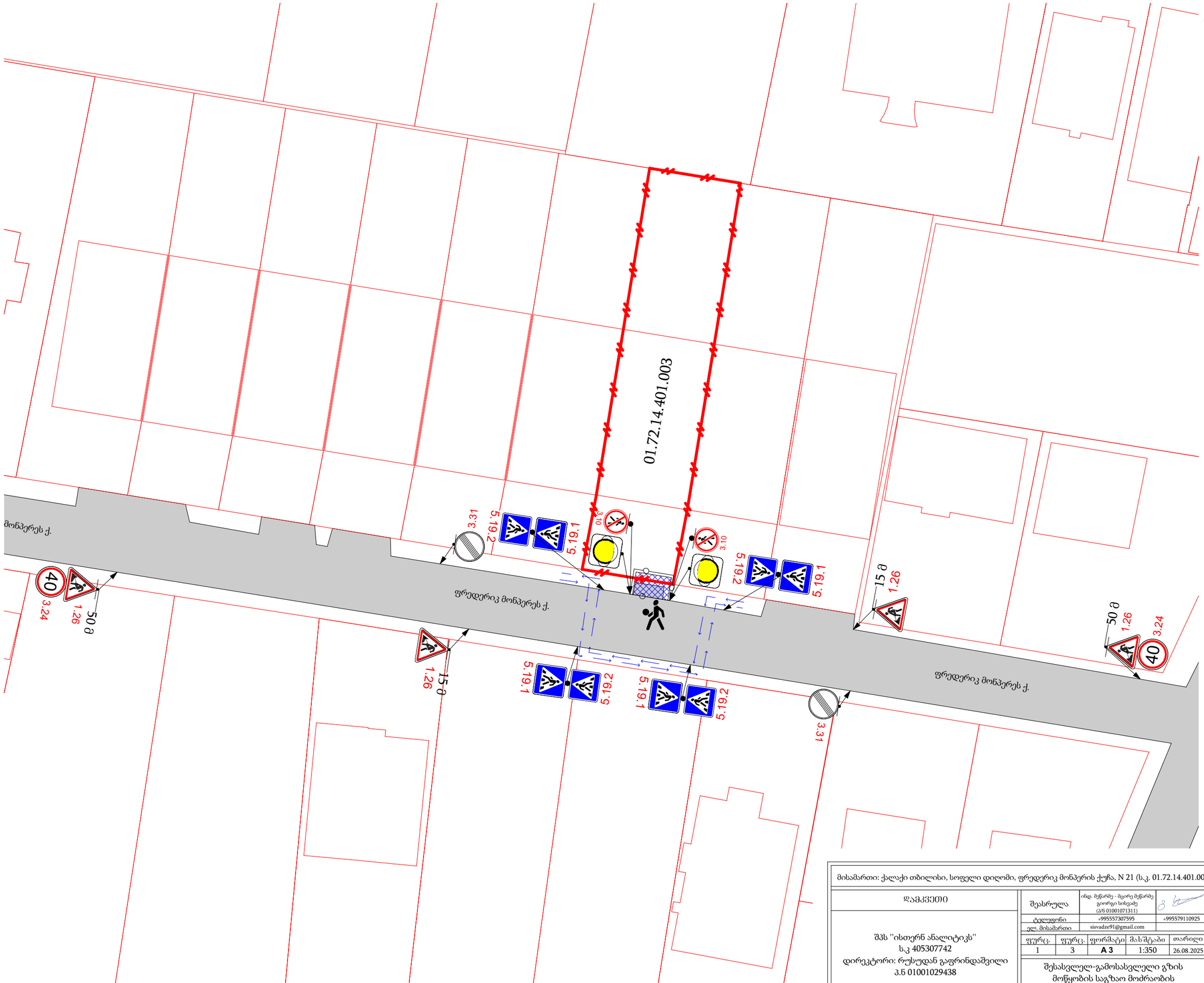


## საგზაო მოძრაობის ორგანიზების ტექნიკური საშუალებები

| | | |
|---|---|---|
| 1.26 | 4 ცალი |
| 3.10 | 2 ცალი |
| 3.24 | 2 ცალი |
| 3.31 | 2 ცალი |
| 5.19.1 | 4 ცალი |
| 5.19.2 | 4 ცალი |
| ქვეითელი ცისტერნა | 2 ცალი |

საავტომობილო გზა

მოსაწყობი შესასვლელი

საპროექტო ტერიტორიის წითელი ხაზი

ქვეითთა გადაადგილება

სამშენებლო ლენტი

1 მედროშე

შენიშვნა: შესასვლელ-გამოსასვლელი გზის მოწყობის სამუშაოები განხორციელდება ორი კვირის ხანგრძლივობით.

მისამართი: ქალაქი თბილისი, სოფელი დიღომი, ფრედერიკ მონპერის ქუჩა, N 21 (ს.კ. 01.72.14.401.003)

დამკვეთი

შპს ''ისთერნ ანალიტიკს''
ს.კ 405307742
დირექტორი: რუსუდან გაფრინდაშვილი
პ.ნ 01001029438

| შესრულება | ინდ. მეწარმე - მცირე მეწარმე გიორგი სისვაძე (პ/ნ 01001071311) | |
|---|---|---|
| ტელეფონი | +995557307595 | +995579110925 |
| ელ. მისამართი | sisvadze91@gmail.com | |

| ფურც. | ფურც. | ფორმატი | მას'შტაბი | თარიღი |
|---|---|---|---|---|
| 1 | 3 | A 3 | 1:350 | 26.08.2025 |

შესასვლელ-გამოსასვლელი გზის მოწყობის საგზაო მოძრაობის ორგანიზების დროებითი სქემა




მისამართი: ქალაქი თბილისი, სოფელი დიღომი, ფრედერიკ მონპერის ქუჩა, N 21 (ს.კ. 01.72.14.401.003)

| დამკვეთი | შესრულა | ინდ. მეწარმე - მცირე მეწარმე გიორგი სისვაძე (პ/ნ 01001071311) | | |
|---|---|---|---|---|
| შპს "ისთერნ ანალიტიკს" ს.კ 405307742 დირექტორი: რუსუდან გაფრინდაშვილი პ.ნ 01001029438 | ტელეფონი | +995557307595 | | +995579110925 |
| | ელ. მისამართი | sisvadze91@gmail.com | | |
| | ფურც. | ფურც. | ფორმატი | მას'შტაბი | თარიღი |
| | 2 | 3 | **A 3** | 1:250 | 26.08.2025 |

ღობის მოწყობის საგზაო მოძრაობის ორგანიზების დროებითი სქემა

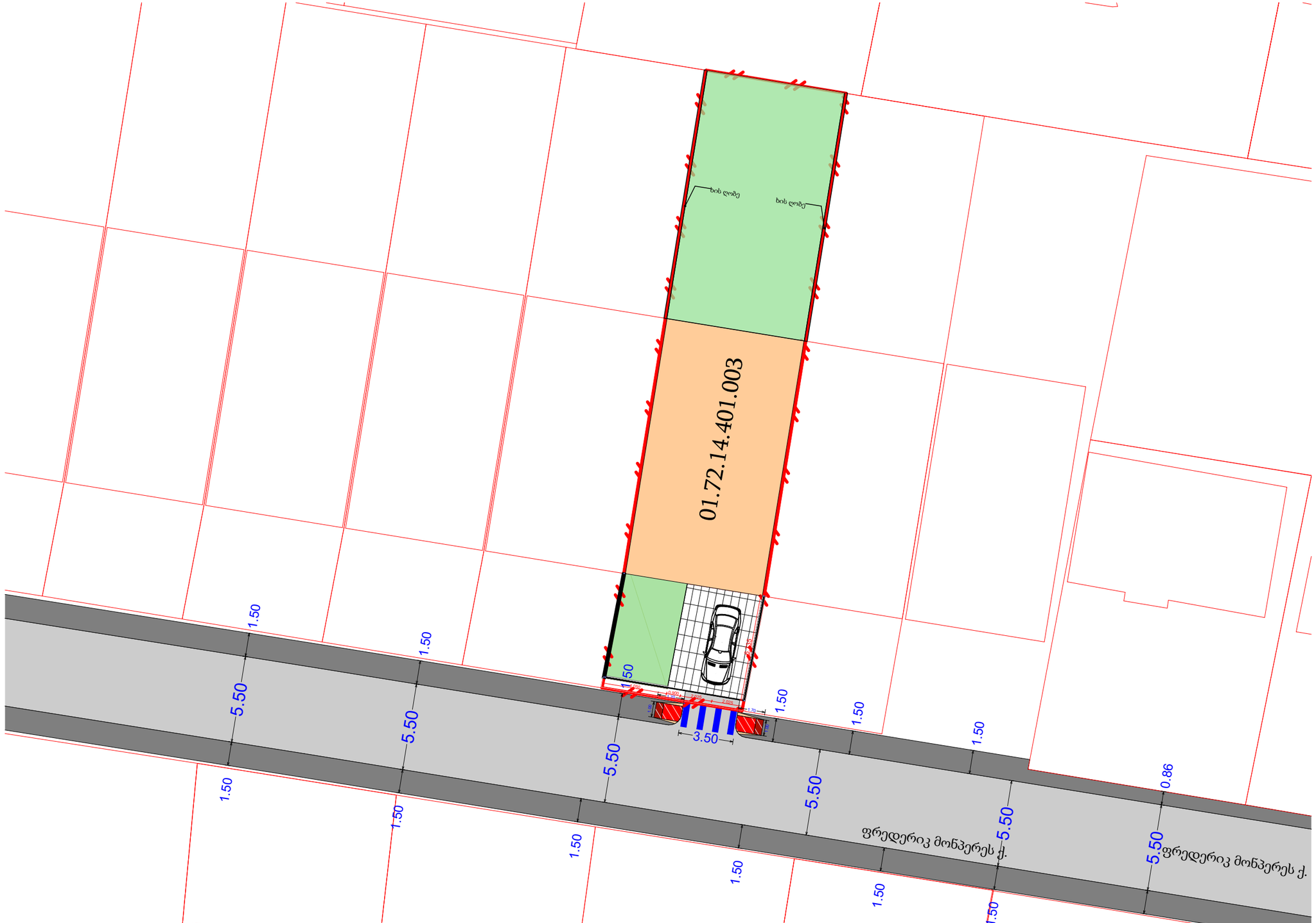


## საგზაო მოძრაობის ორგანიზების ტექნიკური საშუალებები

- არსებული შენობა
- გამწვანება
- ფილა
- საავტომობილო გზა
- ქვეითთა ბილიკი
- საპროექტო ტერიტორიის წითელი ხაზი




პანტუსები შშმ პირებისათვის
სიგრძე - 1.70მ
სიგანე - 1 მ
დახრა - 5%

ქუჩის განივი კვეთი საპროექტო ტერიტორიასთან

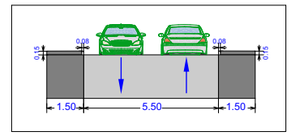


მისამართი: ქალაქი თბილისი, სოფელი დიღომი, ფრედერიკ მონპერის ქუჩა, N 21 (ს.კ. 01.72.14.401.003)

| დამკვეთი | შესრულა | ინდ. მეწარმე - მცირე მეწარმე გიორგი სისვაძე (პ/ნ 01001071311) | | |
|---|---|---|---|---|
| შპს ''ისთერნ ანალიტიკს'' ს.კ 405307742 დირექტორი: რუსუდან გაფრინდაშვილი პ.ნ 01001029438 | ტელეფონი | +995557307595 | | +995579110925 |
| | ელ. მისამართი | sisvadze91@gmail.com | | |
| | ფურც. | ფურც. | ფორმატი | მას'შტაბი | თარიღი |
| | 3 | 3 | A 3 | 1:250 | 26.08.2025 |

საგზაო მოძრაობის ორგანიზების სქემა

ქალაქ თბილისის მუნიციპალიტეტის საჯარო სამართლის იურიდიული პირი – ქალაქ თბილისის მუნიციპალიტეტის ტრანსპორტისა და ურბანული განვითარების სააგენტო

წერილის ნომერი: **16-01252613894**
გაცემის თარიღი: **01/10/2025**

**ადრესატი:** გიორგი სისვაძე
**პირადი ნომერი:** 01001071311
**მისამართი:** საქართველო, ქალაქი თბილისი, მუხიანი 2-ის დასახლება, გამარჯვების I ჩიხი, N 3

ქალაქ თბილისის მუნიციპალიტეტის სსიპ - ქალაქ თბილისის მუნიციპალიტეტის ტრანსპორტისა და ურბანული განვითარების სააგენტომ განიხილა 2025 წლის 18 სექტემბრის № 01252611694-16 განცხადება, რომელთან დაკავშირებითაც გაცნობებთ შემდეგს:

დაკმაყოფილდეს 2025 წლის 18 სექტემბრის № 01252611694-16 განცხადება და შეთანხმდეს ქალაქ თბილისში, სოფელი დიღომი, ფრედერიკ მონპერის ქუჩა, N 21-ში არსებულ მიწის ნაკვეთზე (საკადასტრო კოდი: 01.72.14.401.003) საგზაო მოძრაობის ორგანიზების სქემა თანდართულ ბმულზე არსებული დანართის შესაბამისად.

**საგზაო მოძრაობის ორგანიზების სქემები შეთანხმებულია იმ პირობით, რომ სამშენებლო ტექნიკა იმოძრავებს მოქმედი სამართლებრივი დადგენილი წესით.**

ვინაიდან სამუშაოებისთვის განკუთვნილი საგზაო მოძრაობის ორგანიზების სქემა **(დროებითი/ მუდმივი შესასვლელ-გამოსასვლელი გზა)** მოიცავს ქალაქ თბილისის მუნიციპალიტეტის საკუთრებაში არსებულ ტერიტორიას, ასევე საზოგადოებრივ სივრცეს, აღნიშნული სქემა ჩაითვლება შეთანხმებულად, განსახორციელებელი სამუშაოთა წარმოების შესახებ სსიპ - ქალაქ თბილისის მუნიციპალიტეტის ტრანსპორტისა და ურბანული განვითარების სააგენტოში **(ოფიციალური საიტი: MS.GOV.GE - MS LETTERS - სსიპ „ქალაქ თბილისის მუნიციპალიტეტის ტრანსპორტისა და ურბანული განვითარების სააგენტო“, შესაბამის ნომენკლატურაში - „სამუშაოების წარმოების და საგზაო მოძრაობის ორგანიზების სქემის შეთანხმება“ და სამუშაოების წარმოება და საგზაო მოძრაობის ორგანიზების შეთანხმებული სქემა“)** შესაბამის ნომენკლატურაში განცხადების წარმოდგენისა და დადებითი გადაწყვეტილების მიღების შემთხვევაში.

ასევე გაცნობებთ, რომ საჭიროების შემთხვევაში, სსიპ ტრანსპორტისა და ურბანული განვითარების სააგენტო იტოვებს უფლებამოსილებას, მოითხოვოს სამუშაოების პერიოდში არსებული სიტუაციის საგზაო მოძრაობის ორგანიზების სქემის ალტერნატიული ვარიანტის წარმოდგენა.

სამუშაოების მიმდინარეობის პერიოდში, საგზაო მოძრაობის ორგანიზების დროებითი სქემის მიხედვით გათვალისწინებული საგზაო ნიშნები უნდა განთავსდეს მოძრავ დგარზე, რათა არ დაზიანდეს მიმდებარე ტერიტორიაზე არსებული ინფრასტრუქტურა.

იმ შემთხვევაში, თუ სამუშაოებისათვის საჭირო დროებითი და არსებული საგზაო ნიშნები ეწინააღმდეგება/ხელს უშლის ერთმანეთს, საჭიროა უკვე არსებული საგზაო ნიშნები შეიფუთოს, ხოლო სამუშაოს დასრულებისთანავე დემონტაჟი უნდა გაუკეთდეს დროებით დამონტაჟებულ საგზაო მოძრაობის ორგანიზების ტექნიკურ საშუალებებს და ქუჩის სავალი ნაწილი (ყველა შეფუთული ნიშნის ჩათვლით) მოყვანილი იქნას პირვანდელ მდგომარეობაში.

დამატებით გაცნობებთ, რომ თუ მშენებლობის პერიოდში, საპროექტო ტერიტორიის მიმდებარედ, ხორციელდება სხვა სამშენებლო სამუშაოები და დროებითი საგზაო ნიშნები, რომლებიც განთავსებულია

სხვა, ნებართვის მქონე, შემსრულებელი კომპანიის მიერ და კვეთს/ეწინააღმდეგება თქვენს მიერ დასამონტაჟებელ საგზაო ნიშნებს, დროებითი საგზაო ნიშნები დაიტანოთ საჭიროებისამებრ და აუცილებლობის შემთხვევაში, სამუშაოები განახორციელოთ უკვე განთავსებული დროებითი საგზაო ნიშნების გამოყენებით. ხოლო, სხვა შემსრულებლის მიერ, სამუშაოების დასრულებისა და ნიშნების დემონტაჟის შემთხვევაში, უზრუნველყოთ თქვენი საგზაო ნიშნების სრულად მონტაჟი, მოცემული პირობების შესაბამისად.

საგზაო მოძრაობის ორგანიზების სქემის ცვლილება საჭიროებს შეთანხმებას სააგენტოსთან.

გადაწყვეტილების გასაჩივრება, დაინტერესებული მხარის მიერ, შესაძლებელია ამ გადაწყვეტილების გაცნობიდან ერთი თვის ვადაში ქალაქ თბილისის მუნიციპალიტეტის მერთან (მისამართი: ჟ. შარტავას ქუჩა N7) კანონმდებლობით დადგენილი წესით.

**დანართი: სსიპ - ტრანსპორტისა და ურბანული განვითარების სააგენტოს მიერ შეთანხმებული საგზაო მოძრაობის ორგანიზების სქემები იხილეთ თანდართულ ბმულზე :**

**https://cloud.msda.ge/index.php/s/xs1vFe9PIv8W3r3**

**პატივისცემით,**

ნინო ბაგაშვილი

სააგენტოს უფროსი

გამოყენებულია კვალიფიციური
ელექტრონული ხელმოწერა/
ელექტრონული შტამპი

საქართველოს შინაგან საქმეთა სამინისტრო
საპატრულო პოლიციის დეპარტამენტი

MINISTRY OF INTERNAL AFFAIRS OF GEORGIA
PATROL POLICE DEPARTMENT

06/10/2025

MIA 3 25 03256041

მოქ. გ. სისვაძეს
თქვენს 2025 წლის 6 ოქტომბრის განცხადებაზე

ასლი: შსს საპატრულო პოლიციის დეპარტამენტის
ქ. თბილისის მთავარი სამმართველოს

შსს საპატრულო პოლიციის დეპარტამენტში განხილულ იქნა თქვენი განცხადება, რომელიც ეხება ქ. თბილისი, სოფელი დიღომი, ფრედერიკ მონპერის ქუჩა N 21 ს/კ 01.72.14.401.003-ის მიმდებარედ შესასვლელ–გამოსასვლელი გზის მოწყობის, სამშენებლო დამცავი ღობის განთავსების და არსებული საგზაო/სატრანსპორტო ინფრასტრუქტურის ნაკადების მიმართულების საგზაო მოძრაობის ორგანიზაციის წარმოდგენილი სქემების შეთანხმებას.

ვითვალისწინებთ რა, ქ. თბილისის მუნიციპალიტეტის სსიპ ტრანსპორტის და ურბანული განვითარების სააგენტოს თანხმობას, შსს საპატრულო პოლიციის დეპარტამენტი ითანხმებს (საგზაო მოძრაობის უსაფრთხოების კუთხით) წარმოდგენილ დროებითი და მუდმივი მოძრაობის ორგანიზაციის სქემებს და არ არის წინააღმდეგი განახორციელოთ სამუშაოები შემდეგი პირობების დაცვით:

საგზაო მოძრაობის ორგანიზების სქემები შეთანხმებულია იმ პირობით, რომ სამშენებლო ტექნიკა იმოძრავებს მოქმედი სამართლებრივი დადგენილი წესით.

- ქვეითად მოსიარულეთა უსაფრთხოების მიზნით დამცავი ღობის ფარგლებში მოეწყოს ქუჩის სავალი ნაწილის მხრიდან ქვეითად მოსიარულეთა ბილიკი, ღობე გზის სავალი ნაწილის მხრიდან გადაიხუროს და ღამის საათებში განათდეს;
- სამშენებლო ობიექტზე მისასვლელი გზა (სამუშაოების განხორციელების პროცესში) აღიჭურვოს მოძრაობის რეგულირების ტექნიკური საშუალებებით შეთანხმებული სქემების შესაბამისად, ხოლო მიმდებარე ტერიტორიაზე არსებულ მოძრაოის ორგანიზების ტექნიკურ საშუალებებს გაუკეთდეს დროებით დემონტაჟი ან შეიფუთოს;
- საგზაო მოძრაობის რეგულირებისთვის და ფეხით მოსიარულეთა უსაფრთხო გადაადგილების მიზნით სამუშაოების მწარმოებლის მიერ გამოყოფილ იქნეს სპეც. ტანსაცმლით და ალმით აღჭურვილი საჭირო რაოდენობის თანამშრომელი;
- დაცული იქნას გზის სავალი ნაწილის სისაუფთავე, არ დაუშვათ სამშენებლო მასალისა და ტექნიკის გზის სავალ ნაწილზე განთავსება;
- სამუშაოების დასრულებისთანავე ფეხით მოსიარულეთა ბილიკი მოყვანილ იქნას პირვანდელ მდგომარეობაში, დროებითი მოძრაობის რეგულირების ტექნიკურ საშუალებებს გაუკეთდეს დემონტაჟი და გზის მიერთების ადგილები აღიჭურვოს

0190, თბილისი, წოე რამიშვილის ქ. №38
№38, Noe Ramishvili St. 0190, Tbilisi, Georgia
ტელ./Tel.: (+995 32) 2 41 42 42
ფაქსი/Fax: (+995 32) 2 41 85 02
E-mail: patrolinfo@mia.gov.ge

მოძრაობის რეგულირების ტექნიკური საშუალებებით შეთანხმებული საგზაო მოძრაობის ორგანიზაციის სქემების შესაბამისად;

- სამუშაოების დაწყების შესახებ წინასწარ ეცნობოს ქ. თბილისის მუნიციპალიტეტის მერიის სსიპ ქონების მართვის სააგენტოს და შსს საპატრულო პოლიციის დეპარტამენტის სამორიგეო ნაწილს (241–85–04; 241–85–05).

მეორე ადრესატს: გთხოვთ, უზრუნველყოთ კონტროლის დაწესება წერილში მითითებულ პირობების შესრულებაზე და მოძრაობის რეგულირების ტექნიკური საშუალებების განთავსების მდგომარეობაზე. შეუსრულებლობის შემთხვევაში გაატარეთ ზომები საქართველოს ადმინისტრაციულ სამართალდარღვევათა კოდექსის 134 მუხლით გათვალისწინებული მოთხოვნების შესაბამისად.

საპატრულო პოლიციის დეპარტამენტი /
საორგანიზაციო სამმართველო / საგზაო მოძრაობის
ზედამხედველობის განყოფილება
განყოფილების უფროსი
ბარბაქაძე დავით

# ქალაქ თბილისის მუნიციპალიტეტის საჯარო სამართლის იურიდიული პირი – ქალაქ თბილისის მუნიციპალიტეტის ტრანსპორტისა და ურბანული განვითარების სააგენტო

წერილის ნომერი: **16-01253003555**
გაცემის თარიღი: **29/10/2025**

**ადრესატი:** გიორგი სისვაძე
**პირადი ნომერი:** 01001071311
**მისამართი:** საქართველო, ქალაქი თბილისი, მუხიანი 2-ის დასახლება, გამარჯვების I ჩიხი, N 3

„ქალაქ თბილისის მუნიციპალიტეტის საჯარო სამართლის იურიდიული პირის – ქალაქ თბილისის მუნიციპალიტეტის ტრანსპორტისა და ურბანული განვითარების სააგენტოს დაფუძნებისა და დებულების დამტკიცების შესახებ“ ქალაქ თბილისის მუნიციპალიტეტის საკრებულოს 2020 წლის 24 იანვრის №52-1 დადგენილებით მინიჭებული უფლებამოსილების ფარგლებში და ,,ცალკეული ბაზობრივი ნაგებობების განთავსებაზე თანხმობის გაცემის, აღნიშნული სამუშაოების საგზაო მოძრაობის ორგანიზების სქემით ან სქემის გარეშე წარმოების წესის დამტკიცების შესახებ“ ქალაქ თბილისის მუნიციპალიტეტის საკრებულოს 2024 წლის 22 ნოემბრის №46-87 დადგენილების შესაბამისად, გაცნობებთ:

1. დაკმაყოფილდეს განმცხადებლის წერილობითი თხოვნა და მიეცეს თანხმობა განახორციელოს ქ. თბილისში, სოფელი დიღომი, ფრედერიკ მონპერის ქუჩა, N 21-ის მიმდებარედ შესასვლელ-გამოსასვლელი გზის მოწყობის მიზნით საჭირო სამუშაოები, დანართში მონიშნულ სავარაუდო მონაკვეთზე, ქ. თბილისის მუნიციპალიტეტის სსიპ ტრანსპორტის და ურბანული განვითარების სააგენტოსთან და ქ. თბილისის საპატრულო პოლიციის დეპარტამენტთან შეთანხმებული დროებითი მოძრაობის ორგანიზაციის სქემების შესაბამისად, უსაფრთხოების და ტექნიკური ნორმების სრული დაცვით.

2. პროექტით განსაზღვრულ მონაკვეთში სამუშაოების დასრულების შემდგომ, ყველა ტიპის საგზაო მოძრაობის ორგანიზების ტექნიკური საშუალებები უნდა იყოს აღდგენილი პირვანდელი სახით.

3. აქტი ძალაშია მისი გაცნობიდან 30 (ოცდაათი) კალენდარული დღის ვადით.

დანართი: 3 (სამი) ფურცელი

(ელექტრონული ფორმით გაცემული აქტის გაცნობისთვის დაინტერესებულ მხარეს განესაზღვრება ვადა - სააგენტოს მიერ აქტის გამოცემიდან 30 (ოცდაათი) კალენდარული დღის ოდენობით. თუ აღნიშნულ ვადაში დაინტერესებული პირი აქტს არ გაეცნობა აქტი ითვლება ძალადაკარგულად.)

გადაწყვეტილების გასაჩივრება, კანონმდებლობით დადგენილი წესით, დაინტერესებული მხარის მიერ, შესაძლებელია ამ გადაწყვეტილების გაცნობიდან ერთი თვის ვადაში ქალაქ თბილისის მუნიციპალიტეტის მერთან (მისამართი: ჟ. შარტავას ქუჩა N7)

მამუკა მუმლაძე

ქალაქ თბილისის მუნიციპალიტეტის ტრანსპორტისა და ურბანული განვითარების სააგენტო-უფროსის მოადგილე

გამოყენებულია კვალიფიციური ელექტრონული ხელმოწერა/ ელექტრონული შტამპი

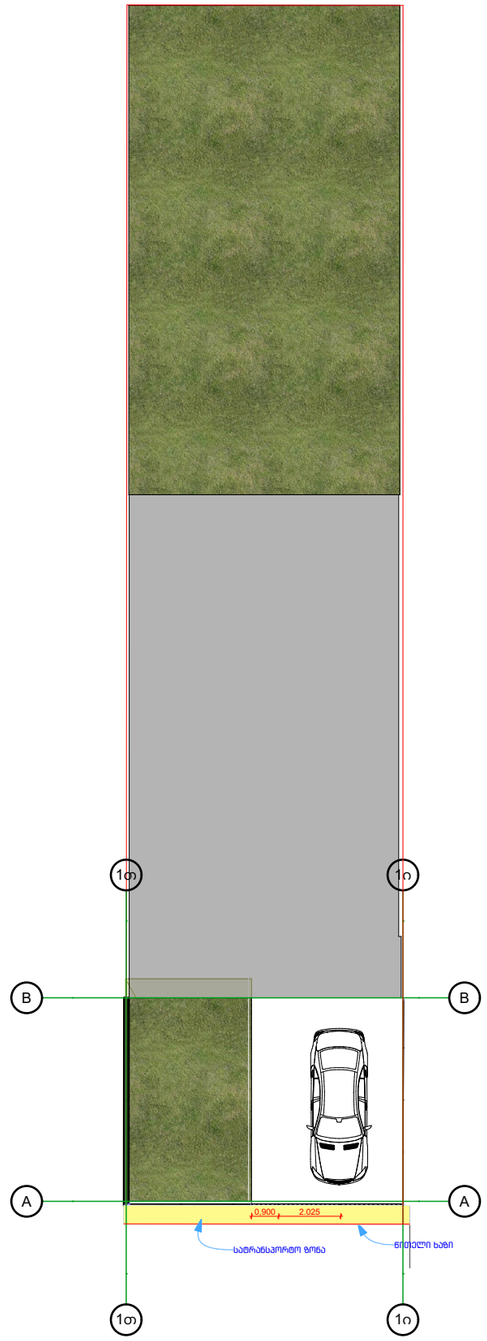


## პირობითი აღნიშვნები

- საპროექტო შენობის საკადასტრო საზღვარი
- შენობა ნაგებობა
- ფილა
- გამწვანებული ზონები
- სატრანსპორტო ზონა (ტზ)
- კუტიკარი
- შენობაში შესასვლელი
- საავტომობილო შესასვლელი

მისამართი

ქ. თბილისი
ფრედერიკ მონპერის #ქ.21,
ს.კ 01.72.14.401.003

ზომები მოცემულია მილიმეტრებში

დამკვეთი
შპს ისტერნ ანალიტიკს

ღობის არქიტექტურული პროექტი

ნახაზი

არქიტ. ა. კაჭკაჭიშვილი

თარიღი 13.11.2025

ფორმატი A3

ფურცლები ფურცელი

7

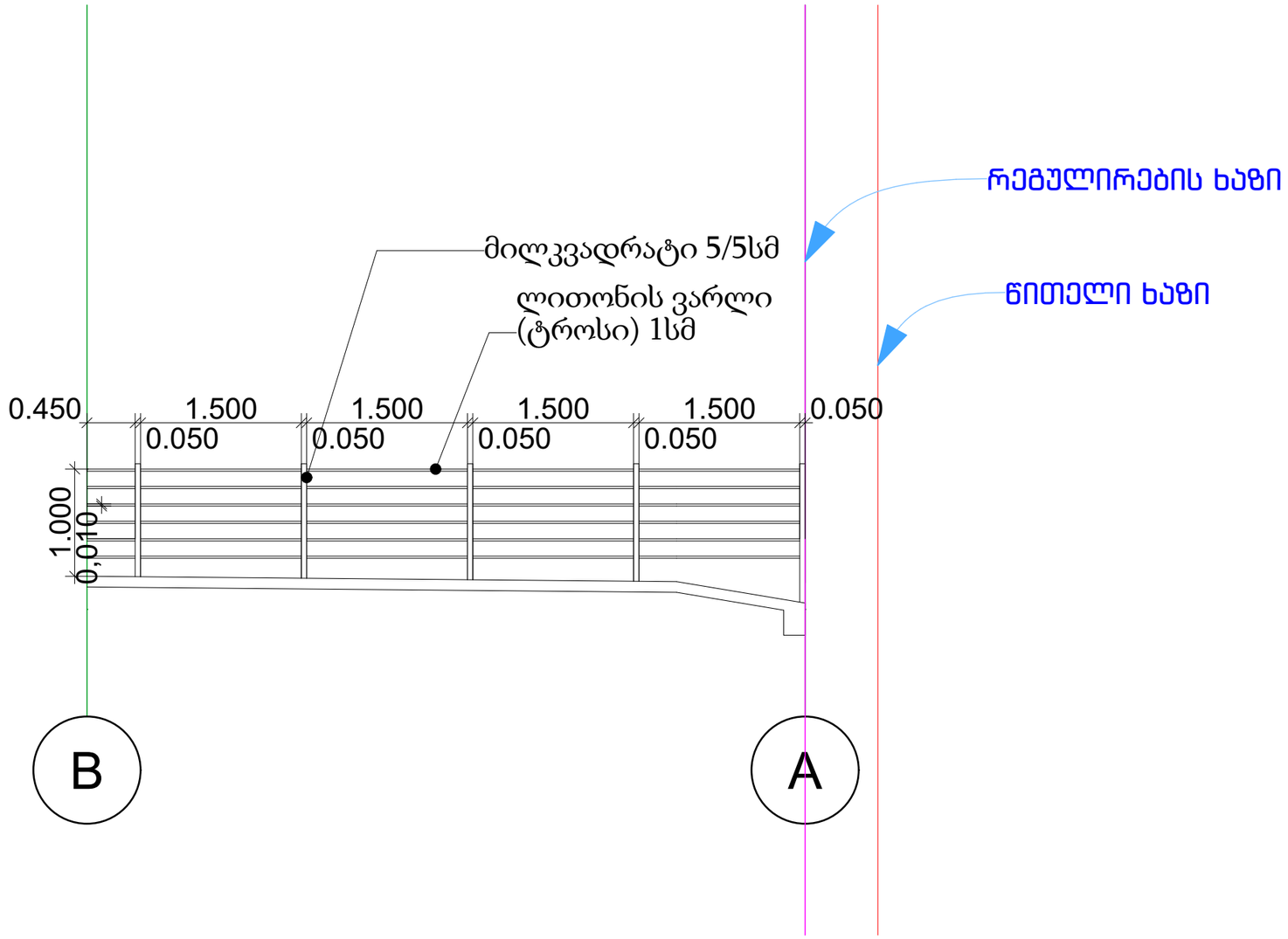


მისამართი

ქ. თბილისი
ფრედერიკ მონპერის #ქ.21,
ს.კ 01.72.14.401.003

ზომები მოცემულია
მილიმეტრებში

დამკვეთი
შპს ისტერნ ანალიტიკს

ღობის
არქიტექტურული პროექტი

ნახაზი

არქიტ. ა. კაჭკაჭიშვილი

თარიღი 13.11.2025

ფორმატი A3

ფურცლები ფურცელი

7

მისამართი

ქ. თბილისი
ფრედერიკ მონპერის #ქ.21,
ს.კ 01.72.14.401.003

ზომები მოცემულია
მილიმეტრებში

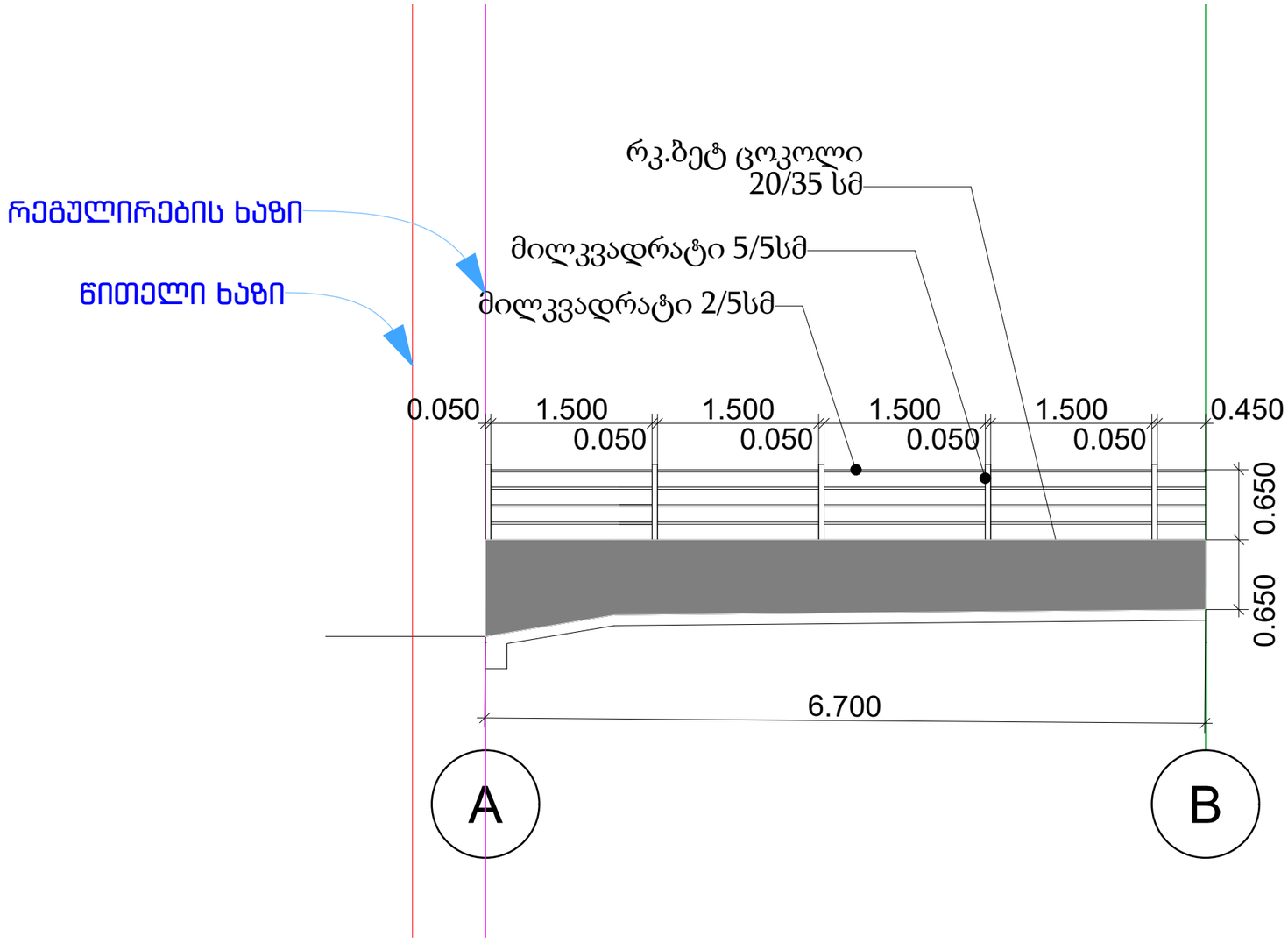


დამკვეთი
შპს ისტერნ ანალიტიკს

ღობის
არქიტექტურული პროექტი

ნახაზი

არქიტ. ა. კაჭკაჭიშვილი

თარიღი 13.11.2025

ფორმატი A3

ფურცლები ფურცელი

7

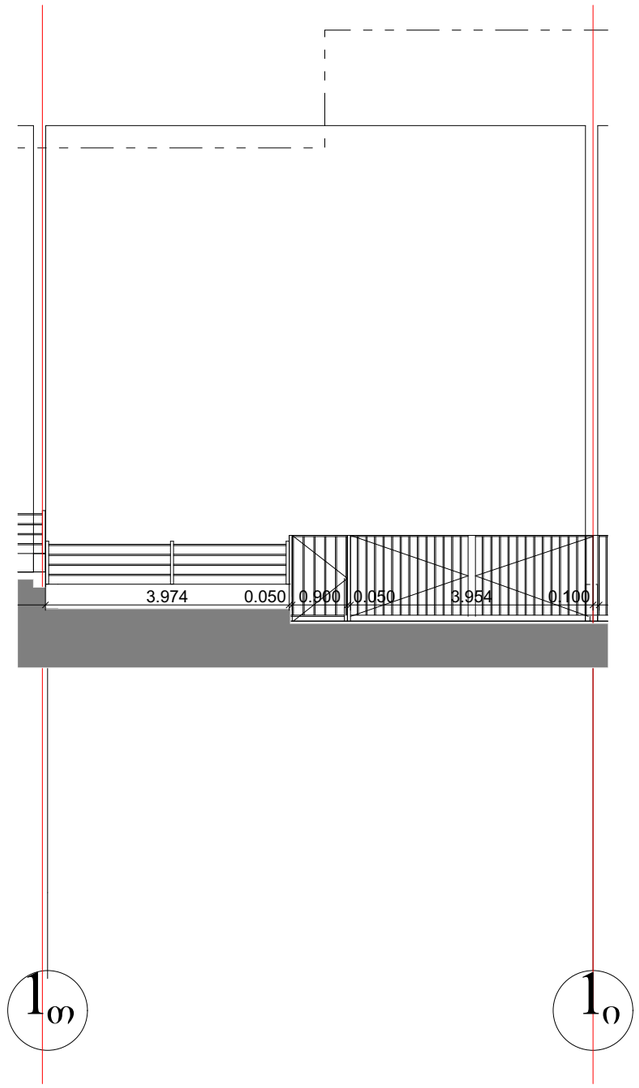


**ფასადი 1თ- 1ი**

მისამართი

ქ. თბილისი
ფრედერიკ მონპერის #ქ.21,
ს.კ 01.72.14.401.003

ზომები მოცემულია
მილიმეტრებში

დამკვეთი
შპს ისტერნ ანალიტიკს

ღობის
არქიტექტურული პროექტი

ნახაზი

არქიტ. ა. კაჭკაჭიშვილი

თარიღი 13.11.2025

ფორმატი A3

ფურცლები ფურცელი

7

მისამართი

ქ. თბილისი
ფრედერიკ მონპერის #ქ.21,
ს.კ 01.72.14.401.003

ზომები მოცემულია
მილიმეტრებში

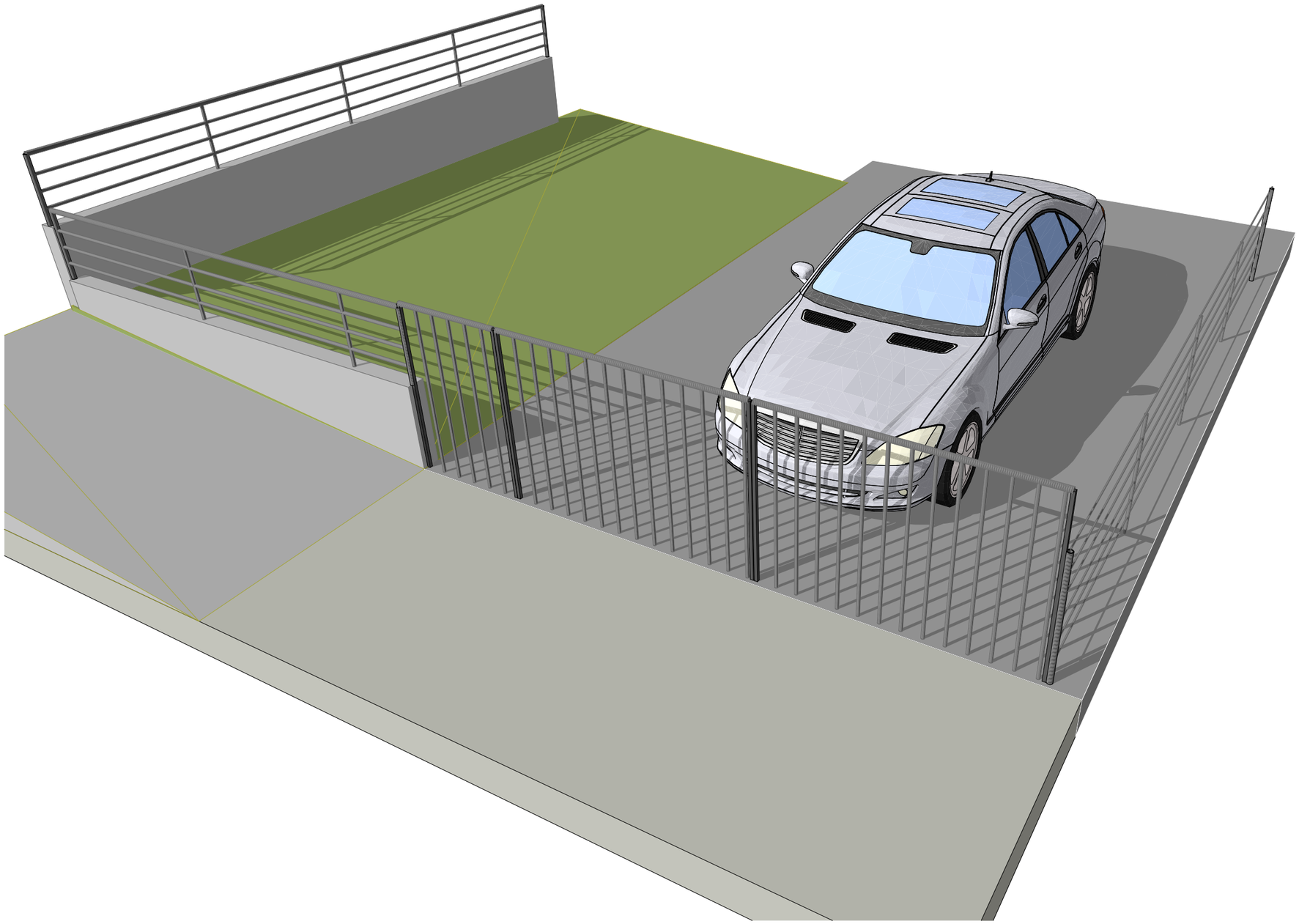

დამკვეთი
შპს ისტერნ ანალიტიკს

ღობის
არქიტექტურული პროექტი

ნახაზი

არქიტ. ა. კაჭკაჭიშვილი

თარიღი 13.11.2025

ფორმატი A3

ფურცლები ფურცელი

7

მისამართი

ქ. თბილისი
ფრედერიკ მონპერის #ქ.21,
ს.კ 01.72.14.401.003

ზომები მოცემულია
მილიმეტრებში

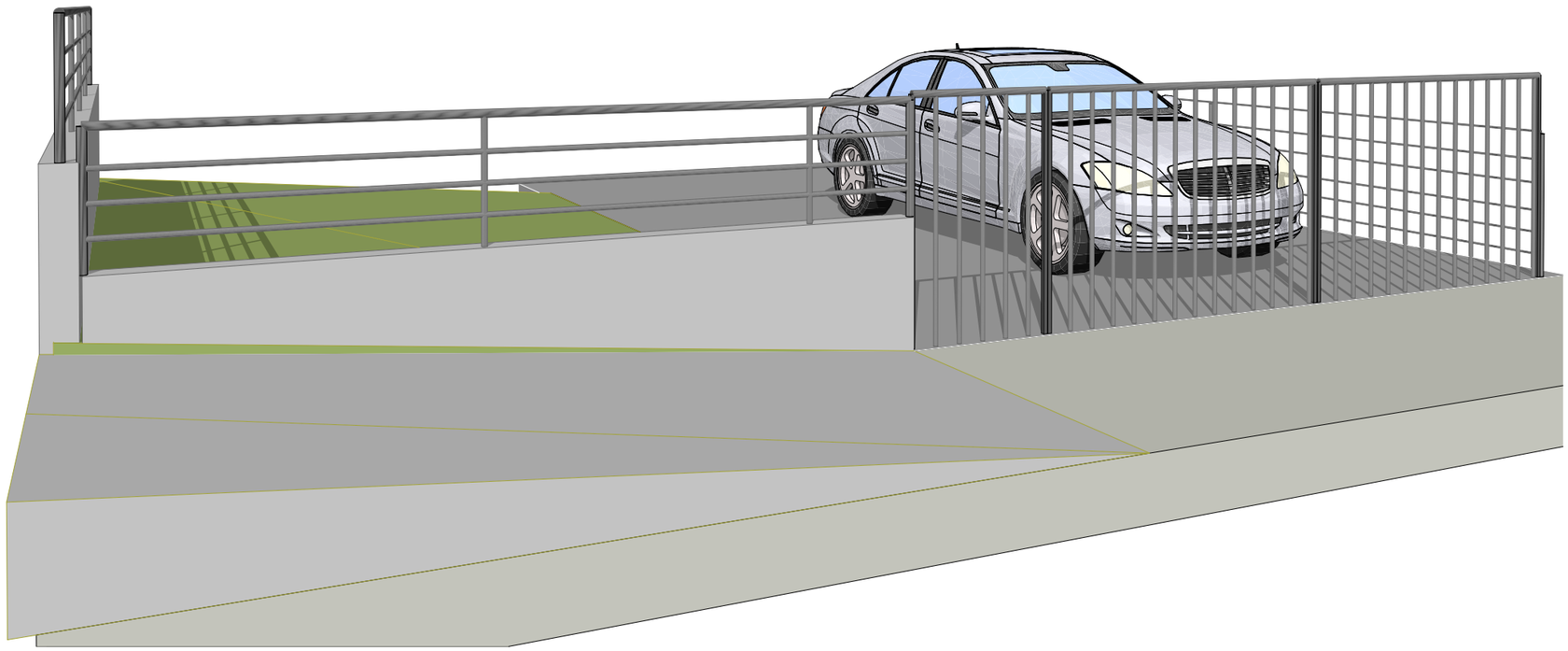

დამკვეთი
შპს ისტერნ ანალიტიკს

ობიექტი
ღობის
არქიტექტურული პროექტი

ნახაზი

არქიტ. ა. კაჭკაჭიშვილი

თარიღი 13.11.2025

ფორმატი A3

ფურცლები ფურცელი

7

მისამართი

ქ. თბილისი
ფრედერიკ მონპერის #ქ.21,
ს.კ 01.72.14.401.003

ზომები მოცემულია
მილიმეტრებში

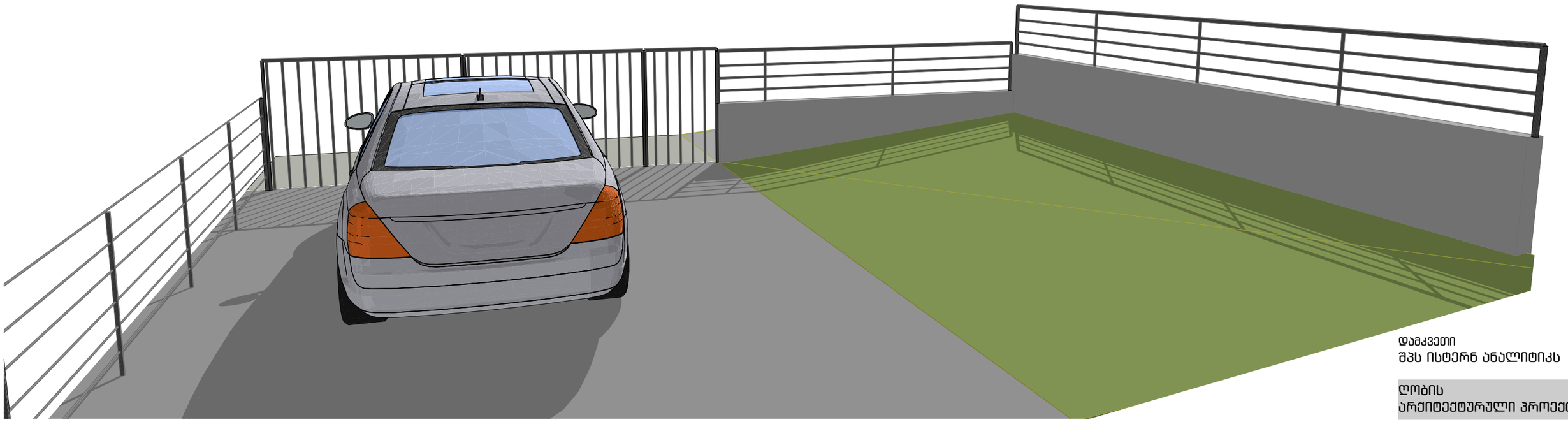

დამკვეთი
შპს ისტერნ ანალიტიკს

ობიექტი
არქიტექტურული პროექტი

ნახაზი

არქიტ. ა. კაჭკაჭიშვილი

თარიღი 13.11.2025

ფორმატი A3

ფურცლები ფურცელი

7

მისამართი

ქ. თბილისი
ფრედერიკ მონპერის #ქ.21,
ს.კ 01.72.14.401.003

ზომები მოცემულია
მილიმეტრებში

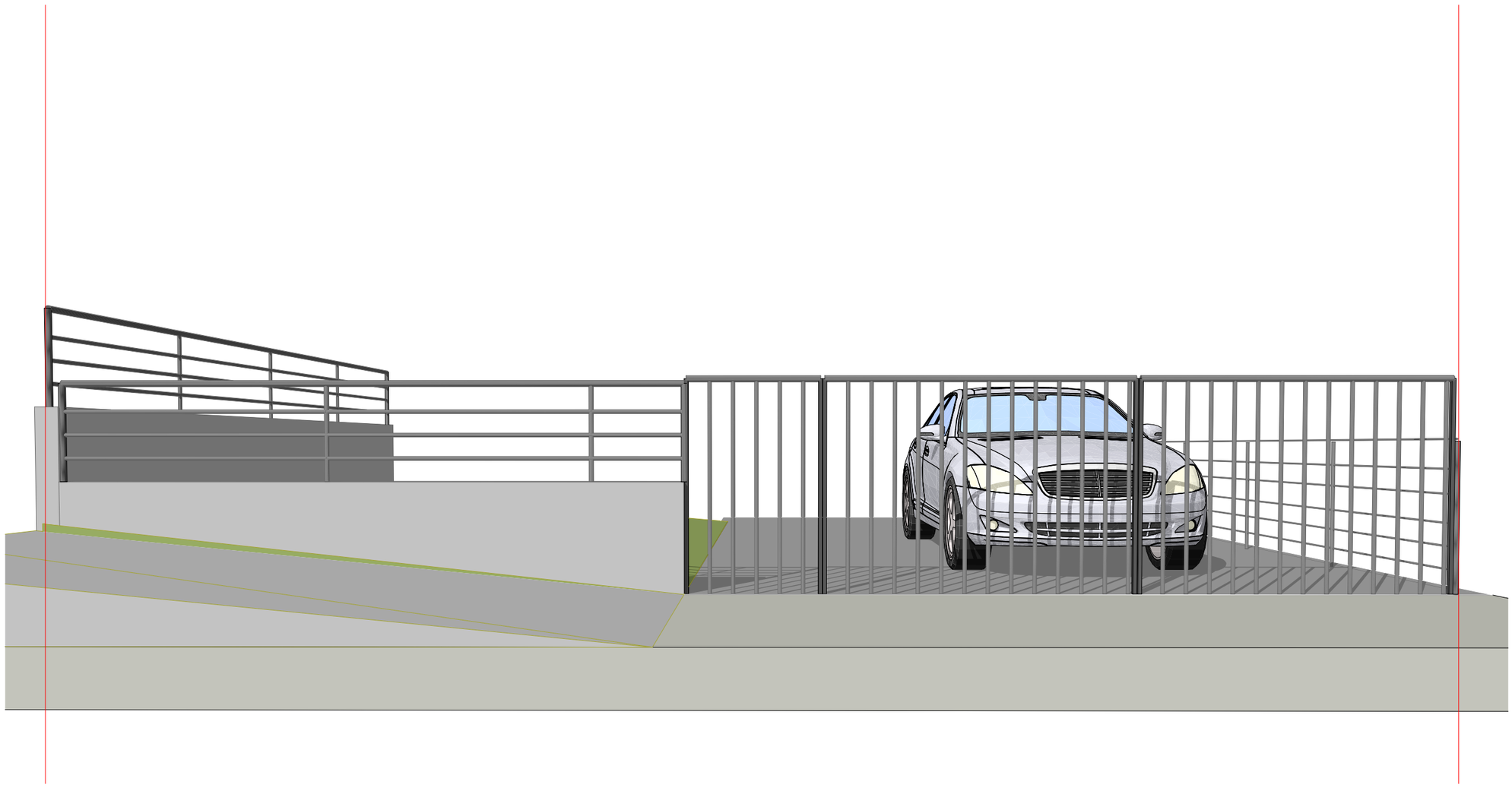

დამკვეთი
შპს ისტერნ ანალიტიკს

ობიექტი
არქიტექტურული პროექტი

ნახაზი

არქიტ. ა. კაჭკაჭიშვილი

თარიღი 13.11.2025

ფორმატი A3

ფურცლები ფურცელი

7