ბლოკი V
სიმაღლის განსაზღვრა
ჭრილი 2-2

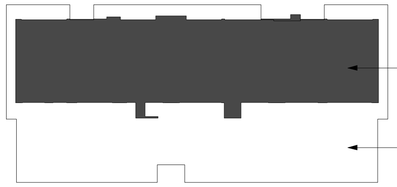

IV სართულის კ2-ის კონტური 524.1 მ² (არ აღემატება ამავე სართულის ბარე პერიმეტრში მოქცეული ფართობის 50%)

IV სართულის ფილის ფართი 1103.3 მ²

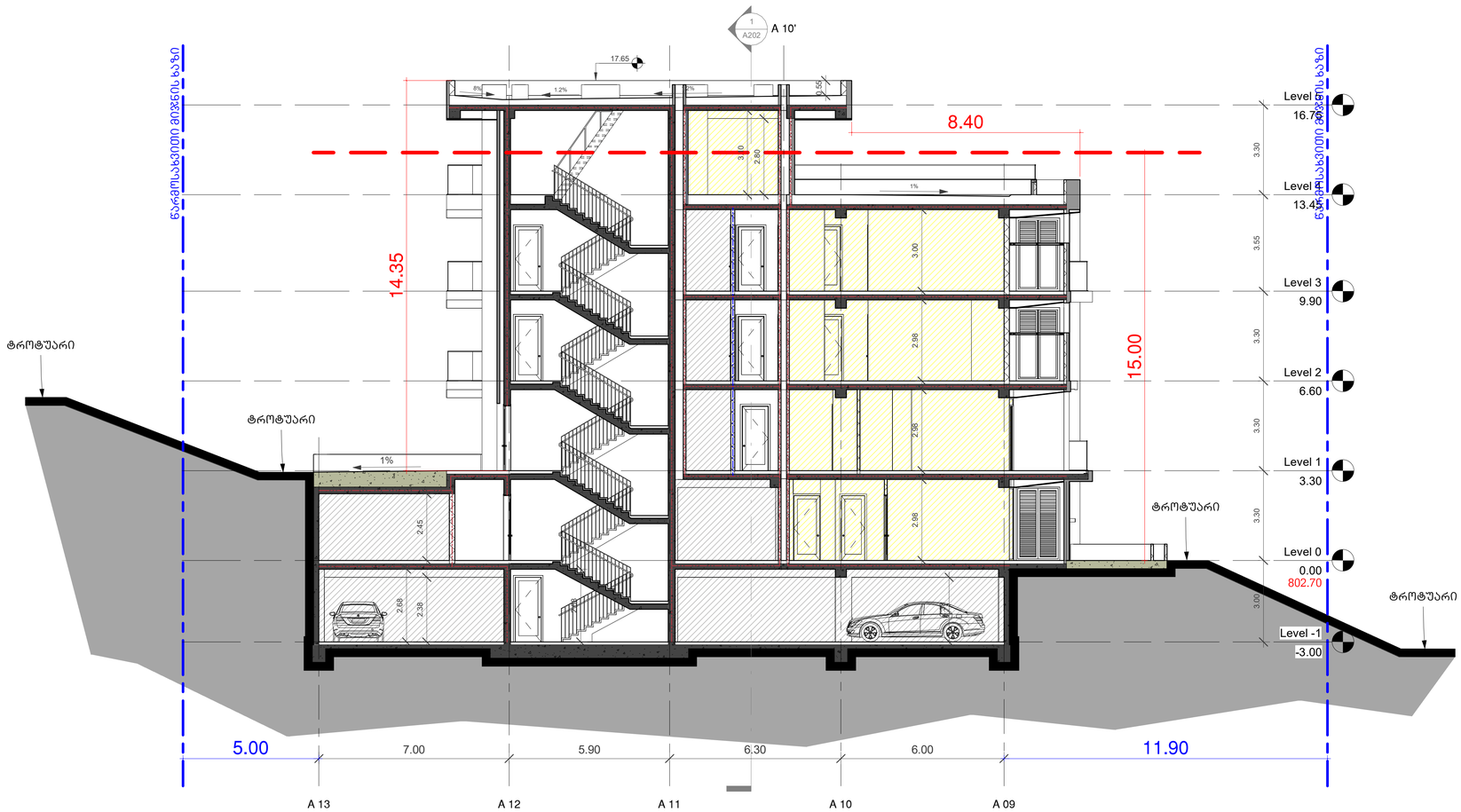

არქიტექტურა:

ლენდმარკ პროჯექტი

თბილისი, საქართველო
ვაჟა-ფშაველას III ქვარტალი 11 გ კორპუსი

ტელ: +995 032 2220088

პროექტი
მრავალბინიანი საცხოვრებელი სახლი

მისამართი
თბილისი, ინოვაციების ქ. №20
ს/კ 01.15.01.004.070

დამკვეთი
შპს მთაწმინდის პარკთან
ს/ნ 405501504

გენ-გეგმა

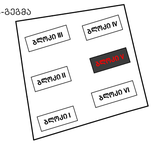

სტადია	CD
მასშტაბი	1 : 100
ფორმატი	A1
თარიღი	4/5/2023 9:26:07 PM
ნახაზი	

ბლოკი V
სიმაღლის განსაზღვრა

ფურცელი
A400

არქიტექტორი	დ. ჯოხაძე
შემოწმება	დ. ჯოხაძე
შეამოწმა	ი. ჩირაძე

D:\Project\211119 OQROYANA\bloki V\20230404_m2 oqroyana_bloki 5_D.rvt

X=480800
Y=4615450

X=480950
Y=4615450

X=480800
Y=4615250


შენობა №4
განაშენიანების რეგულირების გეგმით შენობა №2
შენობა №3
განაშენიანების რეგულირების გეგმით შენობა №1
შენობა №5
განაშენიანების რეგულირების გეგმით შენობა №4
შენობა №2
განაშენიანების რეგულირების გეგმით შენობა №3
შენობა №6
განაშენიანების რეგულირების გეგმით შენობა №6
შენობა №1
განაშენიანების რეგულირების გეგმით შენობა №5
ბაკმკვთე გასართობი ზონა (500 მ2)
ქუჩორღნი ჩიდერი
საბანაო-სამფეხო სამსახურის მიერ გამოსაყენებელი მისაერთებელი
ნარომსახვითი მიწის ზონა
საავტომობილო გზა
საფეხმავლო ბილიკი
სარეკრეაციო ზონა
საბანაო-სამფეხო სამსახურის მიერ გამოსაყენებელი მისაერთებელი