საქართველოს

ქ. თბილისის მერია

სსიპ თბილისის არქიტექტურის სამსახური

ქ. თბილისში [illegible] ქერჩის ქუჩის მიმდებარედ [illegible] დასარეგისტრირებელი

სამსახურის უფროსი

/გ. გოგოლაშვილი

/. სიტუაციური სქემა მ. 1:2000

კვ.მ არასასოფლო-სამეურნეო დანიშნულების მიწის ნაკვეთის

ქალაქმშენებლობითი პირობების პარამეტრები

| | | |
|---|---|---|
| განყოფილების უფროსი: | | ნ. გვენცაძე |
| მთავარი სპეციალისტი: | | |
| | საინვესტიციო განყოფილება | |
| განყოფილების უფროსი: | | |
| მთავარი სპეციალისტი: | | |
| მიწის ნაკვეთის ფუნქცია და ქალაქმშენებლობითი პირობების პარამეტრები | საფუძველი: | |

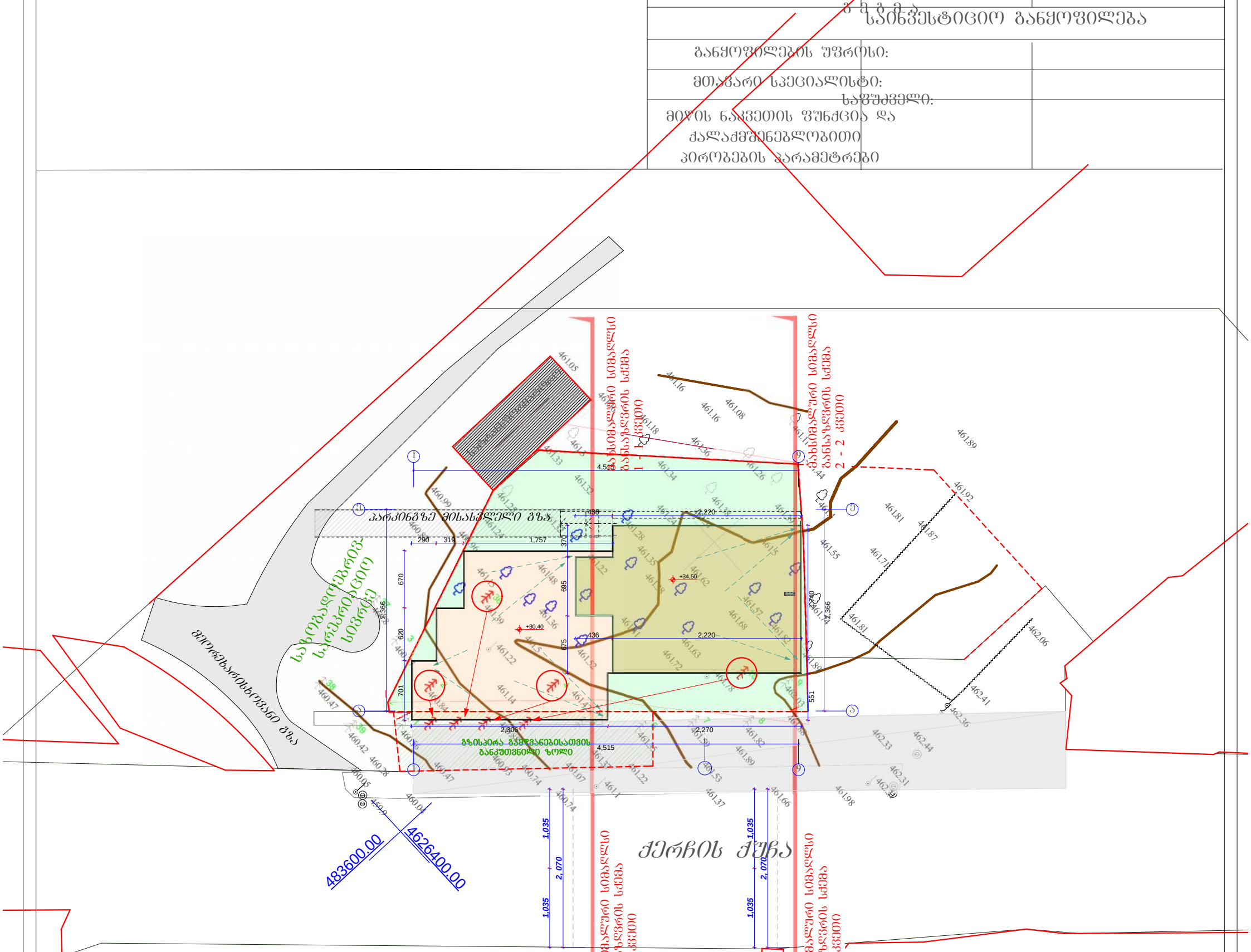


## გადასარგავი ხეები
## მოსაჭრელი ხეები

გადარგვას ექვემდებარება 4 ნაზვის ხე, რომელიც გადმოტანილი იქნება გზისპირა გამწვანებისათვის განკუთვნილ ზოლში, ხოლო დანარჩენი ველური მოზარდი მცენარეებისგან გაიწმინდება აღნიშნული ტერიტორია.

პირობითი აღნიშვნები

| | | | | | |
|---|---|---|---|---|---|
| ქ.ს. | საცხ.სახლი | ნაკვეთის საზღვარი | სამეთვალყურეო ჭა | w — w | წყალი |
| ქ.ა. | არასაცხ.სახლი | ბორდიური | ელ. ბოძი | kg — kg | კაშმირბაბნულობა |
| ფარდ | ფარდული | ბუნებრივი არხი | ძარსაცავი ზოლი | k — k | კანალიზაცია |
| მშენებარე | მშენებარე | ქვის ღობე | ხეები | g — g | გაზი |
| რეზერ | რეზერვუარი | მავთულბადე | თ - საერთაშორისო | | |
| | სატრანსფორ. ჯიხური | ბეტონის კედელი | | | |

| | | |
|---|---|---|
| შპს „ტერაბრაფიკი“ | | |
| დირექტორი | | შ. ფხაკაძე |
| კომპიუტერული უზრუნველყოფა | | რ. წიკლაური |
| ახომშვა შესრულა | | ვ. არღვლიანი |
| | 15.04.2013 | |

მასშტაბი 1:500

# მახსიმალური სიმაღლის განსაზღვრის სქემა
# 1 - 1 კვეთი

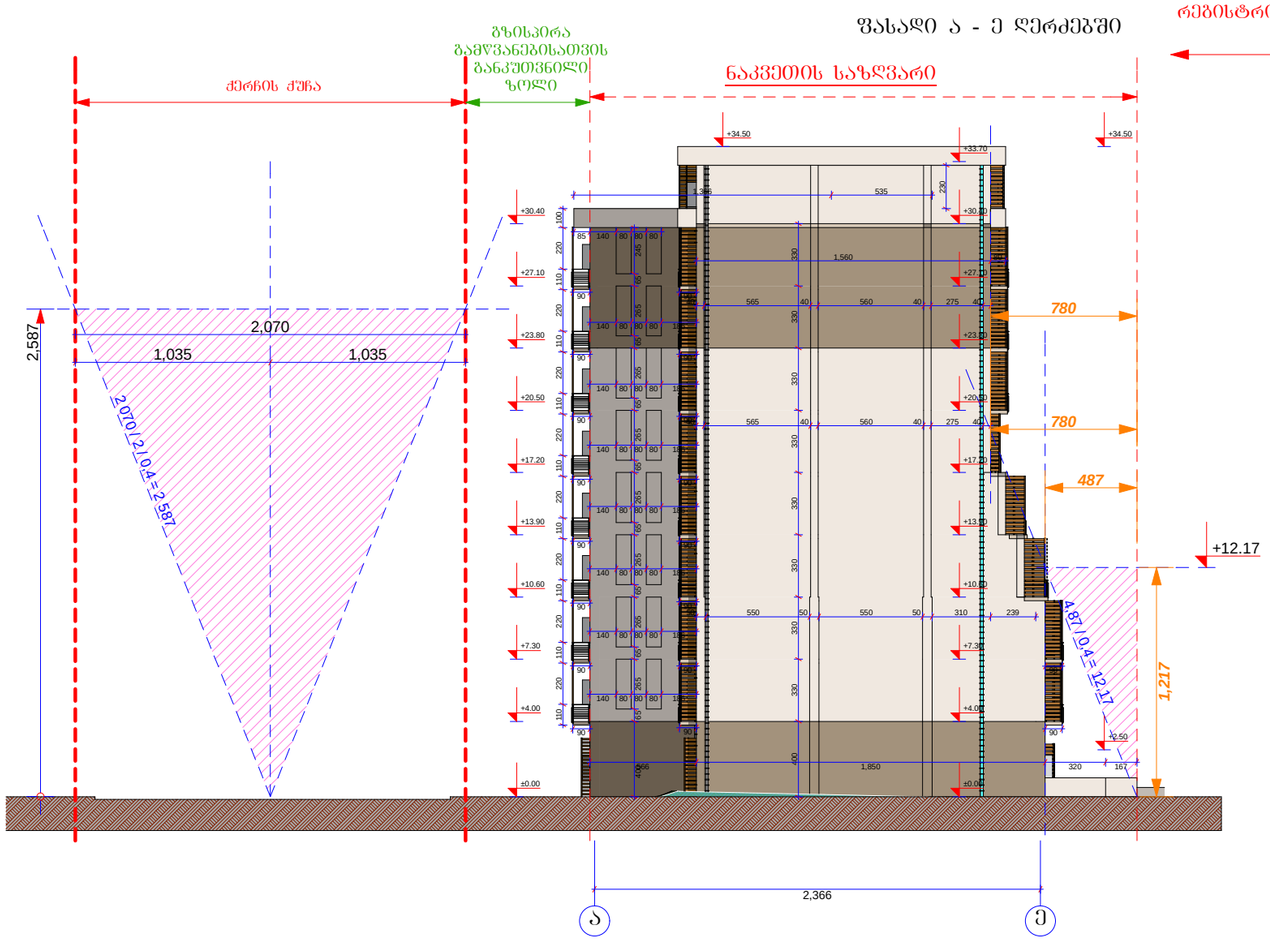


# მახსიმალური სიმაღლის განსაზღვრის სქემა
# 2 - 2 კვეთი

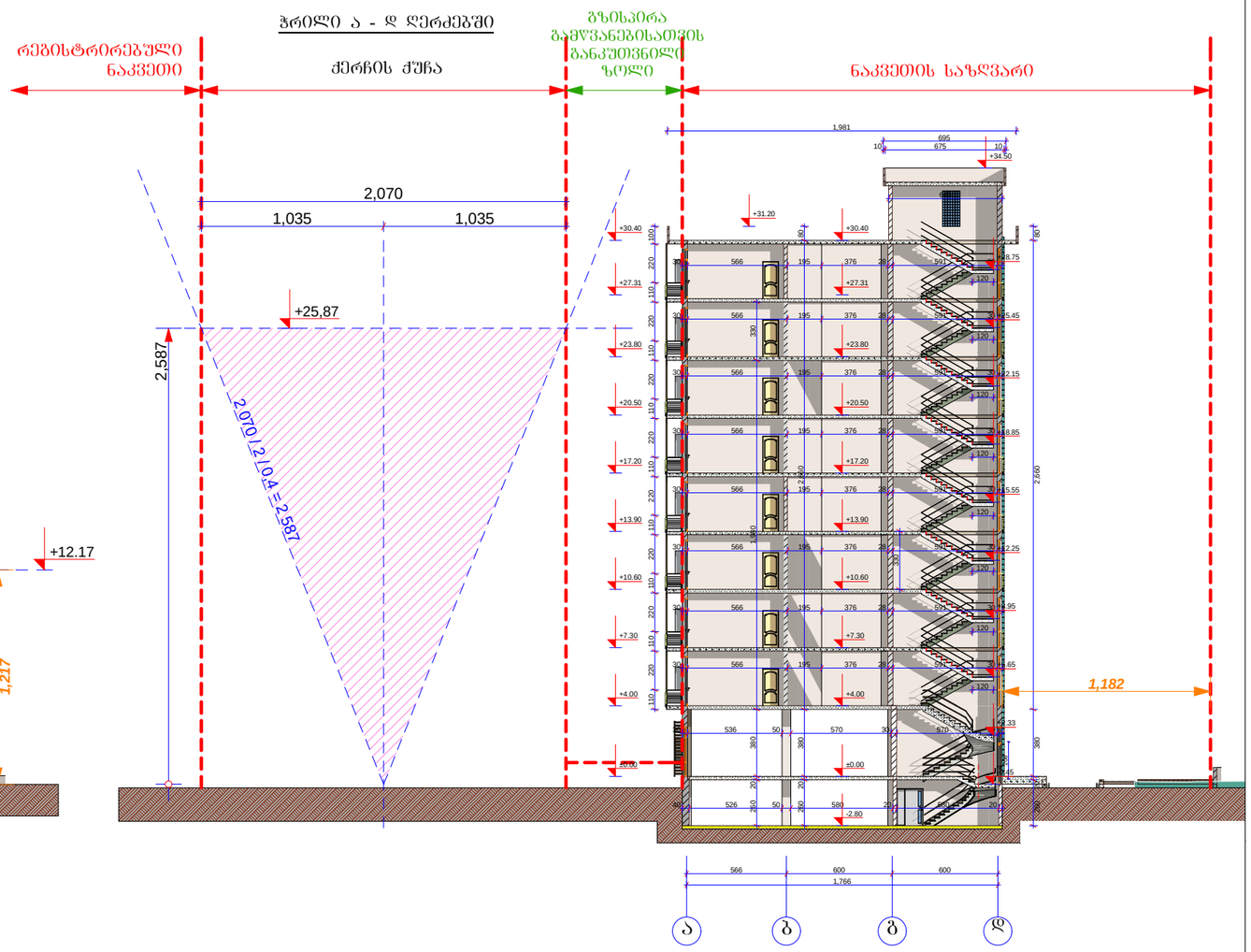


| | | | | | | |
|---|---|---|---|---|---|---|
| A-3 | I-18 პროექტის № | დამკვეთი: შ.პ.ს. დომინანტი | | ნახაზი: მახსიმალური სიმაღლის განსაზღვრის სქემა | პროექტის დასახელება: 10 სართულიანი მრავალ ბინიანი საცხოვრებელი სახლის ძალაძგემარებითი დასაბუთება | თარიღი 21/09/2013 |
| არქიტექტორი | | ზ. ხაწიძე | | | | |
| არქიტექტორი | | მ. პაპუაშვილი | | შ.პ.ს GD group ალმაშენებლის ხეივანი მე-12-ე კმ 596472727 | მასშტაბი: -- | სტადია: პროექტი | ინდექსი | ფურც. № 29 |