საქართველოს

ქ. თბილისის მერია

სსიპ თბილისის არქიტექტურის სამსახური

ქ. თბილისის ზესტაფონის და ქერჩის ქუჩის მიმდებარედ საწყობებში დასარებილიტირებელი

სამსახურის უფროსი

/გ. გოგოლაშვილი

/. სიტუაციური სქემა მ. 1:2000

კვ.მ არასასოფლო-სამეურნეო დანიშნულების მიწის ნაკვეთის ქალაქმშენებლობითი პირობების პარამეტრები

განყოფილების უფროსი:	ნ. გვენცაძე
მთავარი სპეციალისტი:	

საინვესტიციო განყოფილება

განყოფილების უფროსი:	
მთავარი სპეციალისტი:	
მიწის ნაკვეთის ფუნქცია და ქალაქმშენებლობითი პირობების პარამეტრები	საწყობი:

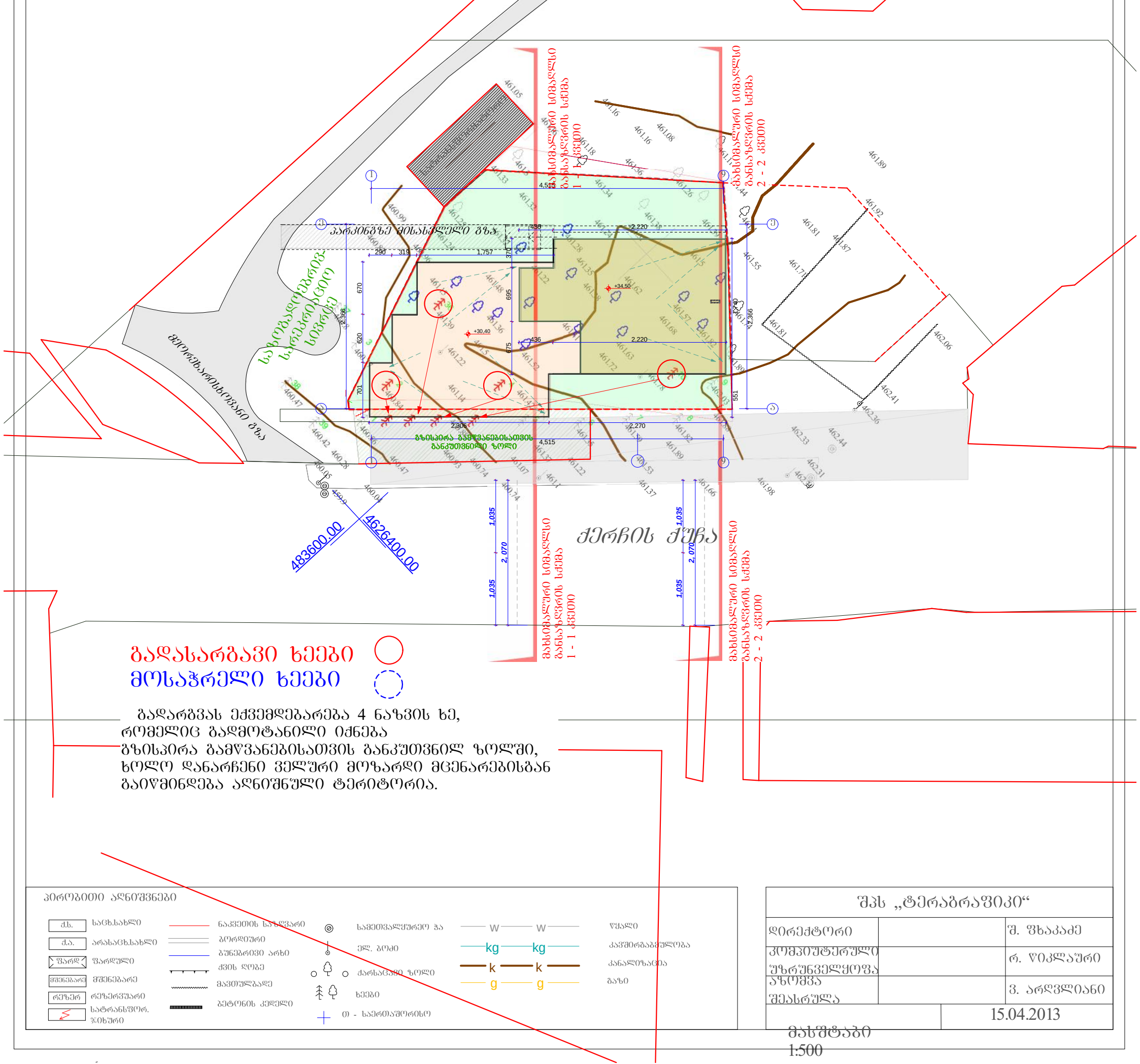

პირობითი აღნიშვნები

ძ.ხ.	საცხ.სახლი		ნაკვეთის საზღვარი		სამეთვალყურეო ჭა	w — w	წყალი
ძ.ა.	არასაცხ.სახლი		ბორდიური		ელ. ბოძი	kg — kg	კავშირგაბმულობა
შარდ	შარდული		ბუნებრივი არხი		ძარსაცავი ზოლი	k — k	კანალიზაცია
შშენებარე	მშენებარე		ქვის ღობე		ხეები	g — g	გაზი
რეზერ	რეზერვუარი		მავთულბადე		თ - საერთაშორისო		
	სატრანსფორ. ჯიხური		ბეტონის კედელი				

შპს „ტერაბრაფიკი“		
დირექტორი		შ. შხაკაძე
კომპიუტერული უზრუნველყოფა		რ. წიკლაური
აზომვა შეასრულა		ვ. არღვლიანი
	15.04.2013	

მასშტაბი 1:500

მახსიმალური სიმაღლის განსაზღვრის სქემა
1 - 1 კვეთი

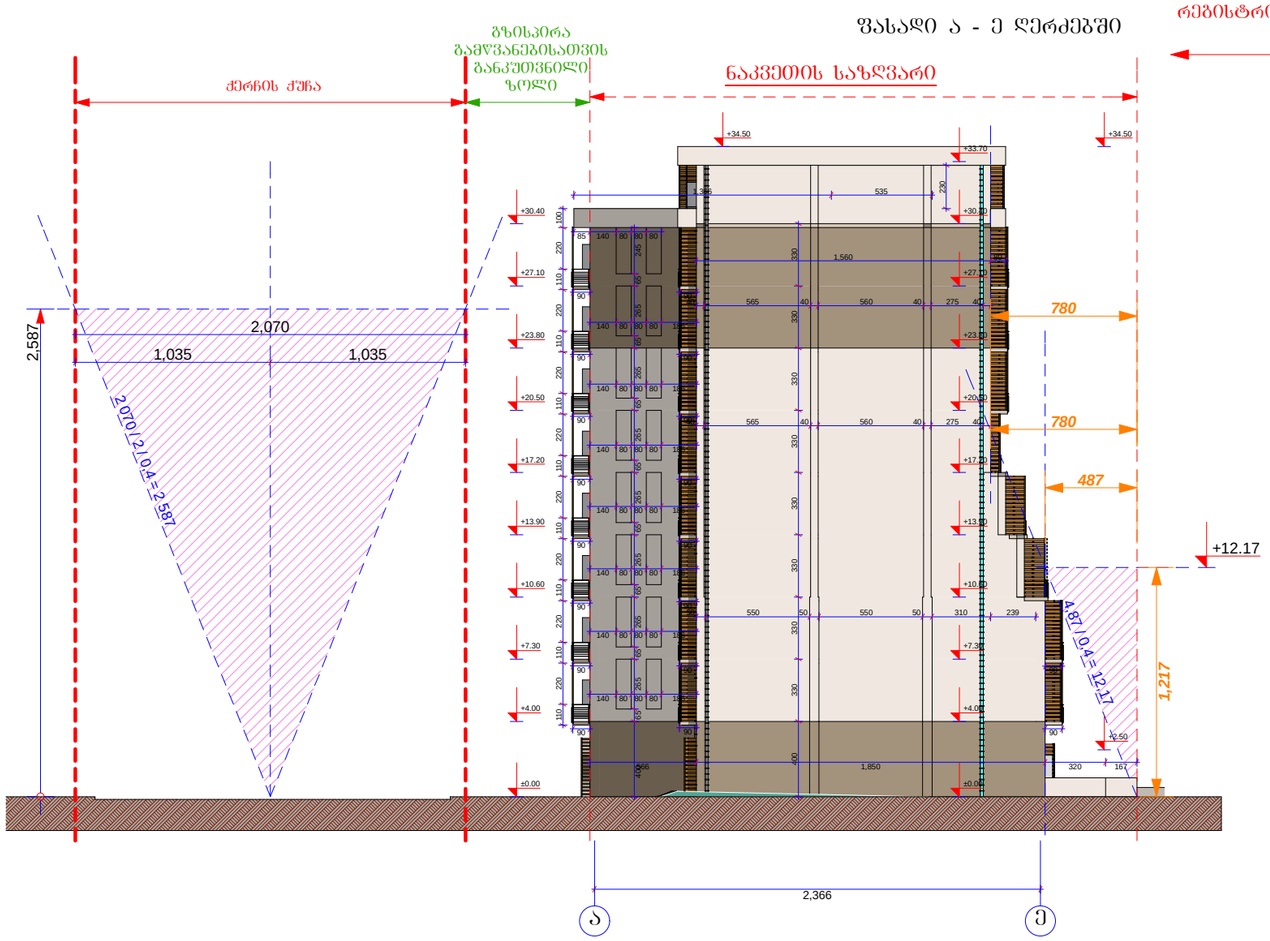

მახსიმალური სიმაღლის განსაზღვრის სქემა
2 - 2 კვეთი

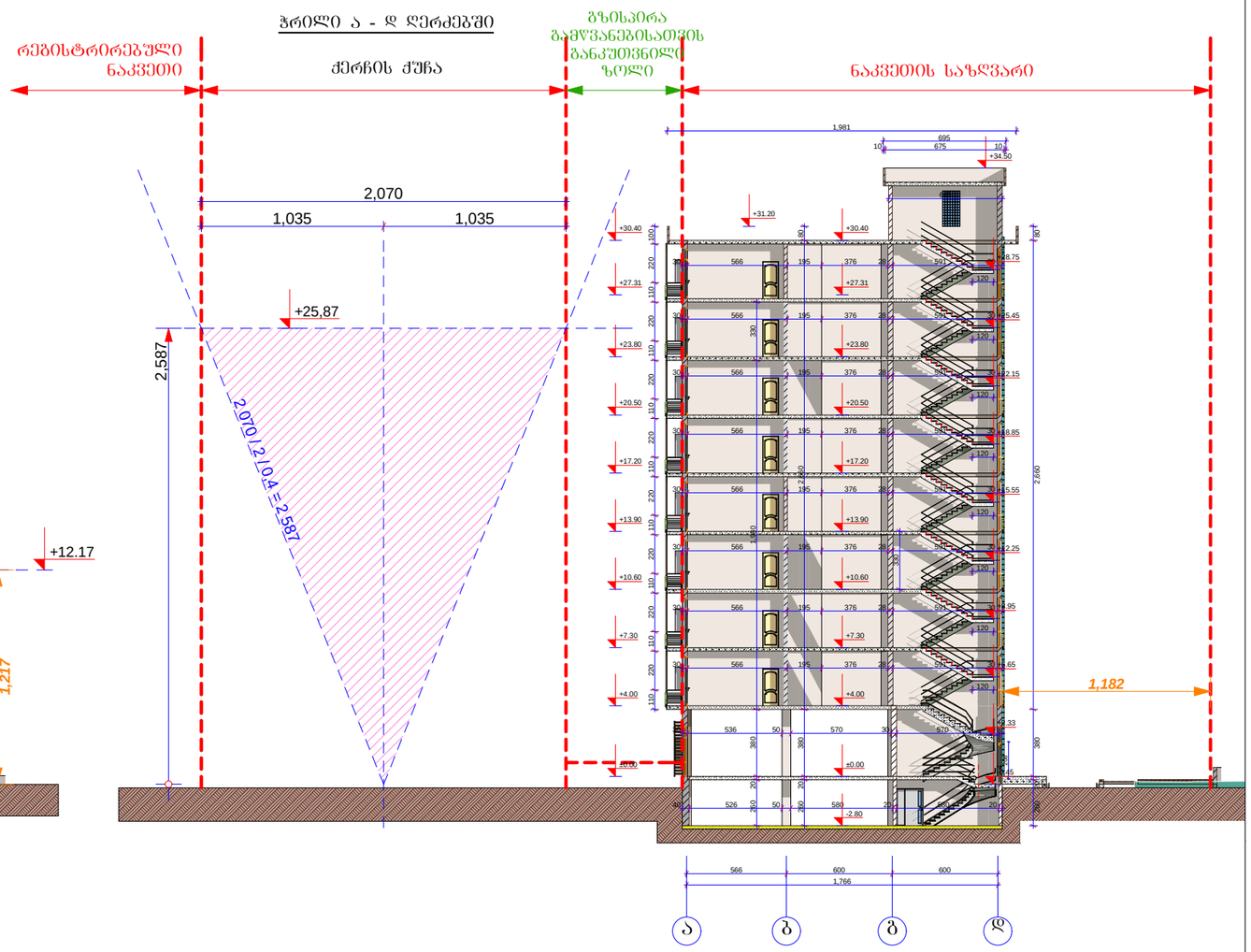

A-3	I-18 პროექტის №	დამკვეთი: შ.პ.ს. დომინანტი		ნახაზი: მახსიმალური სიმაღლის განსაზღვრის სქემა	პროექტის დასახელება: 10 სართულიანი მრავალ ბინიანი საცხოვრებელი სახლის ძალაძგემარებითი დასაბუთება	თარიღი 21/09/2013
არქიტექტორი		ზ. ხაწიძე				
არქიტექტორი		მ. პაპუაშვილი		შ.პ.ს GD group ალმაშენებლის ხეივანი მე-12-ე კმ 596472727	მასშტაბი: --	სტადია: პროექტი	ინდექსი	ფურც. № 29