შენობა-ნაგებობის უსაფრთხოების წესებთან შესაბამისობის ანალიზი

ჩამოთვალეთ შენობის დაკავებულებები და აღწერეთ თითოეული გამოყენება	
სც-2 (310.4) საცხოვრებელი ჯგუფი.	2-13 სართულებზე
სვ (309.1) სავაჭრო ჯგუფი	+1 სართული
სწ-2 (311.3) სასაწყობო ჯგუფი “ავტოსადგომ გარაჟებს და არაწვადი მასალის შესანახ სასაწყობო სივრცეებს”	-4, -3, 2, -1 სართული
სქ (304.1) საქმიანი ჯგუფი	+2 სართული

კონსტრუქციის ტიპი:	
განსაზღვრეთ კონსტრუქციის ტიპი ახალი შენობისთვის: **მაგალითი: II-A, II-B, V-A, V-B**	**I-A** ტიპი

სიმაღლის შეზღუდვები **ცხრილი 503 -ის მიხედვით**		
დაკავებულობები	**დასაშვები სართულიანობა**	**შემოთავაზებული სართულიანობა**
საცხოვრებელი ჯგუფი სც-2	შეუზღუდავი	13
სასაწყობე ჯგუფი სწ-2	შეუზღუდავი	4
სავაჭრო ჯგუფი სვ	შეუზღუდავი	1
საქმიანი ჯგუფი სქ	შეუზღუდავი	1
	დასაშვები	**შემოთავაზებული**
საერთო სიმაღლე =	შეუზღუდავი	45.7
მიწის ზემოთ სართულის რაოდენობა =		13

ფართობის შეზღუდვები **ცხრილი 503 -ის მიხედვით**		
დაკავებულობები	**დასაშვები ფართობი**	**შემოთავაზებული ფართობი**
სასაწყობე ჯგუფი სწ-2 (-4 სართ.)	შეუზღუდავი	470.5
სასაწყობე ჯგუფი სწ-2 (-3 სართ.)	შეუზღუდავი	586.6
სასაწყობე ჯგუფი სწ-2 (-2 სართ.)	შეუზღუდავი	586.4
სასაწყობე ჯგუფი სწ-2 (-1 სართ.)	შეუზღუდავი	624.5
სავაჭრო ჯგუფი სვ (1 სართ.)	შეუზღუდავი	491.3
საქმიანი ჯგუფი სქ (1 სართ.)	შეუზღუდავი	206.0
საცხოვრებელი ჯგუფი სც-2 (2 სართ.)	შეუზღუდავი	311.1
საცხოვრებელი ჯგუფი სც-2 (3-13 სართ.)	შეუზღუდავი	517.1
იატაკის საერთო ფართობი =	**10496.2**	
იატაკების რაოდენობა =	**17**	
შენობის საერთო ფართობი სართულების გარე პერიმეტრებით =	**11911.1**	

გარე ეკედლის ცეცხლმედეგობისა და ღიობისადმი მოთხოვნები **ცხრილების 602-ის და 705.8 -ის მიხედვით**										
გარე კედელი	**ხანძარსაწინააღმდეგო მანძილი** (მეტრი)	**ცეცხლმედეგობის ხარისხი** (საათი)		**კედლის ღიობების ფართობი** (კედლის %)						
				დასაშვები			**გათვალისწინებული**			
		მოთხოვნილი	**გათვალისწინებული**	**დაცული**	**დაუცველი საშხეფებით**	**დაუცველი**	**დაცული**	**დაუცველი საშხეფებით**	**დაუცველი**
1-5 **ღერძებში**	>9.0მ	1	1	შეუზღუდავი	შეუზღუდავი	შეუზღუდავი	-	-	აკმაყოფილებს
5-1 **ღერძებში**	>9.0მ	1	1	შეუზღუდავი	შეუზღუდავი	შეუზღუდავი	-	-	აკმაყოფილებს
ა-ვ **ღერძებში**	>9.0მ	1	1	შეუზღუდავი	შეუზღუდავი	შეუზღუდავი	-	-	აკმაყოფილებს
ვ-ა **ღერძებში**	>9.0მ	1	1	შეუზღუდავი	შეუზღუდავი	შეუზღუდავი	-	-	აკმაყოფილებს

ხანძრისაგან დაცვის სისტემებისადმი მოთხოვნები							
დაკავებულობები/სივრცეები/გასასვლელი საშუალებები	**ავტოსაშხეფი სისტემა**	**ალტერნატიული ავტომატური ცეცხლსაქრობი სისტემები**	**ხელით სამართავი სახანძრო განგაშის სისტემები**	**სახანძრო მილდგარების სისტემები**	**კვამლის საკონტროლო სისტემები**	**ხელის ცეცხლმაქრები**	**საავარიო განგაშის სისტემები**
საცხოვრებელი ჯგუფი სც-2	კი	-	-	-	-	-	კი
სასაწყობე ჯგუფი სწ-2	კი	-	კი	-	მექანიკური განიავება	კი	
საქმიანი ჯგუფი სქ	კი	-	კი	-	-	კი	
სავაჭრო ჯგუფი სვ	კი	-	კი	-	-	კი	
ღია ავტოსადგომი	არა	-	კი	კი	მექანიკური განიავება/ კვამლის გაწოვა	კი	
დერეფნები	კი	-	კი	კი	მექანიკური განიავება / კვამლის გაწოვა	კი	
ტამბური	-	-	-	-	მექანიკური განიავება/ დაწნევის სისტემა	-	
კიბის უჯრედი	-	-	-	-	დაწნევის სისტემა	-	
ლიფტის შახტა	-	-	-	-	დაწნევის სისტემა	-	
სახანძრო-ამაშველო სამსახურის მიერ გამოსაყენებელი მისაერთებლები				კი			

განიაავების მოთხოვნა		
დაკავებულობები/სივრცეები/გასასვლელი საშუალებები	ბუნებრივი განიავება	ხელოვნური განიავება
საცხოვრებელი ჯგუფი სც-2	კი	-
სასაწყობე ჯგუფი სწ-2	-	კი
საქმიანი ჯგუფი სქ	კი	კი
სავაჭრო ჯგუფი სვ	კი	კი
ტამბური	-	კი
დერეფნები	-	კი
კიბის უჯრედი	-	კი

თითოეული სართულიდან გასასვლელი საშუალება									
სართულები	დაკავებულობა და დაკავებულობის დატვირთვის ჯამური მაჩვენებელი	მოთხოვნილი გასასვლელების/გასასვლელთან მისადგომის რაოდენობა	გათვალისწინებული გასასვლელების/გასასვლელთან მისადგომის რაოდენობა და ტიპი	გასასვლელი საშუალებების სიგანე					
				გზა-კიბეები		დერაფანი,		გასასვლელის გზა-კარი	
				მოთხოვნილი	გათვალისწინებული	მოთხოვნილი	გათვალისწინებული	მოთხოვნილი	გათვალისწინებული
-4 სართული	19	2	2 (შიგა გასასვლელის გზა-კიბეები)	1,1	>1,1	-	-	0,82	>0,82
-3 სართული	16	2	2 (შიგა გასასვლელის გზა-კიბეები)	1,1	>1,1	-	-	0,82	>0,82
-2 სართული	17	2	2 (შიგა გასასვლელის გზა-კიბეები)	1,1	>1,1	-	-	0,82	>0,82
-1 სართული	16	2	2 (შიგა გასასვლელის გზა-კიბეები)	1,1	>1,1	-	-	0,82	>0,82
პირველი სართული	163	2	2 (გზა-კარი)	1,1	>1,1	1,2	>1,2	-	-
მეორე სართული	39	2	2 (შიგა გასასვლელის გზა-კიბეები)	1,1	>1,1	1,2	>1,2	0,82	>0,82
მესამე - მეცამეტე სართული	28	2	2 (შიგა გასასვლელის გზა-კიბეები)	1,1	>1,1	1,2	>1,2	0,82	>0,82

წყალსადენი სისტემის ფიქსირებული მოწყობილობების რაოდენობა-საცხოვრებელი ჯგუფი სც-2 და სც-3 ქვეჯგუფები

ცხრილი 1602.1-ის მიხედვით

სართულები	საცხოვრებელი ერთეული	ფიქსირებული მოწყობილობები									
		უნიტაზი (ერთ საცხოვრებელ ერთეულზე)		ტუალეტის ხელსაბანები (ერთ საცხოვრებელ ერთეულზე)		აბაზანა/შხაპი (ერთ საცხოვრებელ ერთეულზე)		სამზარეულოს ნიჟარა (ერთ საცხოვრებელ ერთეულზე)		ავტომატური სარეცხი მანქანის მისაერთებელი	
		მოთხოვნილი	წნევის გათვალისწინებით	მოთხოვნილი	წნევის გათვალისწინებით	მოთხოვნილი	წნევის გათვალისწინებით	მოთხოვნილი	წნევის გათვალისწინებით	მოთხოვნილი	წნევის გათვალისწინებით
მეორე სართული	5	1	1	1	1	1	1	1	1	1	1
მესამე - მეცამეტე სართული	6	1	1	1	1	1	1	1	1	1	1

წყალსადენი სისტემის ფიქსირებული მოწყობილობების

ცხრილი 1602.1-ის მიხედვით

სართულები	დაკავებულობა და დაკავებულობის დატვირთვის ჯამური მაჩვენებელი	ფიქსირებული მოწყობილობები									
		უნიტაზი		ხელსაბანი		აბაზანა/შხაპი		წყლის დასალევი შადრევნები		სამომსახურეო ნიჟარა	
		მოთხოვნილი	წნევის გათვალისწინებით	მოთხოვნილი	წნევის გათვალისწინებით	მოთხოვნილი	წნევის გათვალისწინებით	მოთხოვნილი	წნევის გათვალისწინებით	მოთხოვნილი	წნევის გათვალისწინებით
პირველი სართული	163	2	2	2	2	-	-	1	1	1	1
მეორე სართული	22	2	2	2	2	-	-	1	1	1	1

საკადასტრო საზღვარი

კედლის ცეცხლმედეგობის ხარისხი 1 საათი

კედლის ცეცხლმედეგობის ხარისხი 2 საათი

ჭრილი

გასასვლელამდე სავალი მანძილი

ღერძის ხაზი



მისაწვდომი სვლაგეზი



ბლოკის კედელი

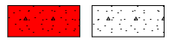

გაძლიერებული ბეტონის სტრუქტურული ელემენტები 2 სმ-იანი ცეცხლმედეგობით (სველი, კოჯი, დიაფრაგმა, იატაკისა და სახურავის ანაწყობი)



რელიეფის ცვლილება (მოჭრა)

რელიეფის ცვლილება (დამატება)

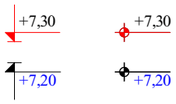

იატაკის მოპირკეთების ნიშნული

სტრუქტურის ზედაპირის ნიშნული

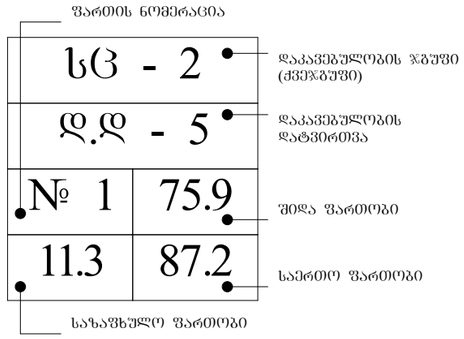

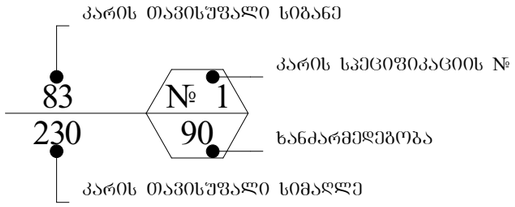

სიმბოლოს სახელწოდება

	სახანძრო მილდგარი
	ხელის ცეცხლსაქრობი
	სახანძრო განგაშის ღილაკი
	კვამლის ავტომატური აღმომჩენი
	კვამლზე მორეაგირე მაუწყებელი
	ავტოსაშხეფი
	საგანგებო ხმოვანი განგაშის საკომუნიკაციო სისტემა
	საევაკუაციო გასასვლელის მაჩვენებელი
	სასმელი წყლის აპარატი
	სახანძრო-სამაშველო სამსახურის მიერ გამოსაყენებელი მისაერთებელი.
	სახანძრო სიგნალიზაცია
	ორმხრივი კავშირის სისტემა
	სახანძრო-სამაშველო სამსახურის მიერ გამოსაყენებელი მისაერთებელი - ჰიდრანტი
	საევაკუაციო განათება

დაკავებულობის ჯგუფის აღნიშვნები

დაკავებულობის ჯგუფები	დაკავებულობის ჯგუფის აღნიშვნა	ფერის კოდი	დაშტრიხვა / HATCH	ხაზის სისქე / LINE THICKNESS	დაშრტიხვის მასშტაბი / HATCH SCALE	დაშრტიხვის კუთხე / HATCH ANGLE
თაშმეჟრის ჯგუფი (თვ)		RGB (34,139,34)	ANSI31	0.05 მმ	40	0
საძმიანი ჯგუფი (სძ)		RGB (79,12,187)	ANSI31	0.05 მმ	40	0
საბანმანათლებლო ჯგუფი - (სბ)		RGB (245,99,20)	ANSI31	0.05 მმ	40	0
სამრეწველო ჯგუფი (სმ)		RGB (160,32,240)	ANSI31	0.05 მმ	40	0
დიდი საფრთხის შემცველი ჯგუფი - (დსშ)		RGB (94,8,58)	ANSI31	0.05 მმ	40	0
დაწესებულებითი ჯგუფი (დწ)		RGB (0,0,255)	ANSI31	0.05 მმ	40	0
სავაჭრო ჯგუფი (სვ)		RGB (255,0,0)	ANSI31	0.05 მმ	40	0
საცხოვრებელი ჯგუფი (სვ)		RGB (255,255,0)	ANSI31	0.05 მმ	40	0
სასაწყობო ჯგუფი (სწ)		RGB (136,135,134)	ANSI31	0.05 მმ	40	0
დამხმარე ჯგუფი (დს)		RGB (57,57,56)	ANSI31	0.05 მმ	40	0

ობიექტის მისამართი

ს.კ. 01.14.14.006.017

ქ. თბილისი, ს. ჩიქოვანის ქუჩა №26

ფუნქციური დანიშნულება

მრავალბინიანი საცხოვრებელი

ორგანიზაცია

შპს. შრბანუს მზიური

ს.კ. 445725831

პრ. ავტორი

რ.ტყემალაძე

პირობითი აღნიშვნები

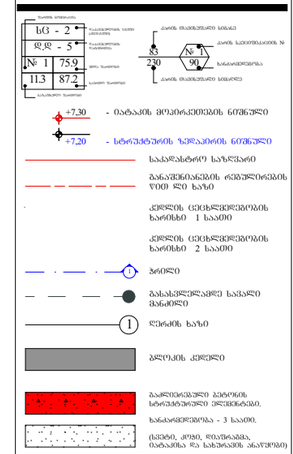

A - 3	
მასშტაბი	1:100
თარიღი	11/03/2025
ფურც.	3

ობიექტის მისამართი

ს.კ. 01.14.14.006.017

ქ. თბილისი, ს. ჩიქოვანის ქუჩა №26

შუნჭციური დანიშნულება

მრავალბინიანი
საცხოვრებელი

ორგანიზაცია

შპს. შრბანუს მზიური

ს.კ. 445725831

პრ. ავტორი
რ.ტყემალაძე

- 1 სართულის დაკავებულობის
დატვირთვის გეგმა
-3.00 ნიშნულზე

სქ - 2	
დ დ - 5	
№ 1	75.9
11.3	87.2

83	№ 1
230	90

+7.30 - ობიექტის მიუვარემოების ნიშნული
+7.20 - სართულების ზედაპირის ნიშნული
საკადასტრო საზღვარი
მანაშენებლის რეშტრირებული წილი და ხაზი
ქვედის ცეცხლმედეგობის ხარისხი 1 საათი
ქვედის ცეცხლმედეგობის ხარისხი 2 საათი
ბინები
მასასრულებელი საპალი მინები
ღუნის ხაზი
ბეტონის ქვედი
გადმოსასვლელი ბანდუსი სართულთაშორის ურთიერთობა.
ხანძარსაწინააღმდეგო - 3 საათი.
(ცეცხლ, ტუმ, წყალგაჟონ, ბინაშიაბა და სანიტარიის ანალოგიური)

საქმიანი დანიშნულების ფართობა (სქ)
სავაჭრო დანიშნულების (სვ)
საცხოვრებელი დანიშნულების (სც-2)
დამხმარე დანიშნულების ფართობა (დს)
სასაყოფმაღლე დანიშნულების (სყ-2)

A - 3	
მასშტაბი	1:100
თარიღი	11/03/2025
ფურც.	5

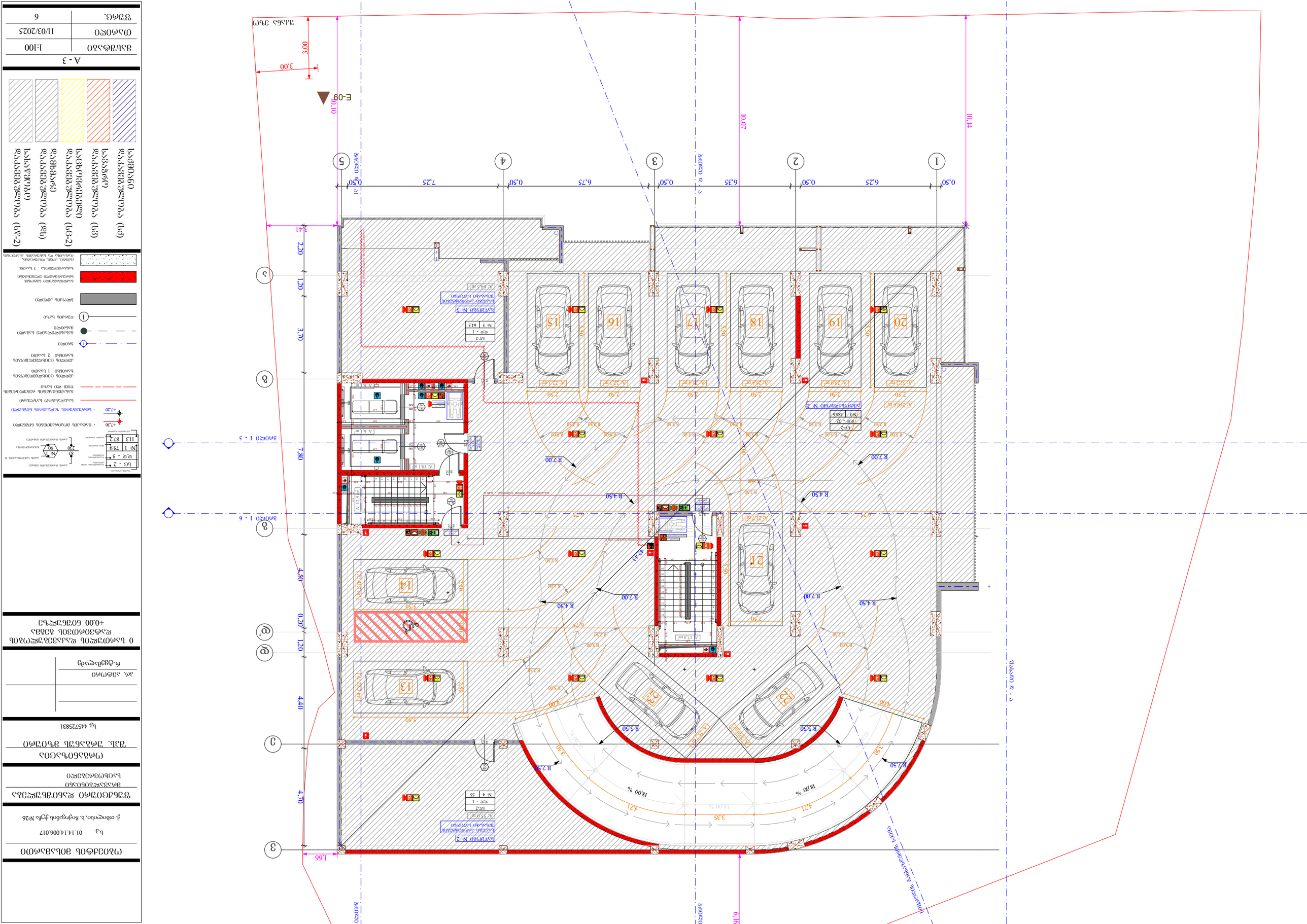
ავტოსადგომი №2
ტერიტორიის კეთილმოწყობა
ასფალტი
ბეტონის ბორდიური
ტროტუარი
ბეტონის ბორდიური
ბეტონის ბორდიური
ბეტონის ბორდიური

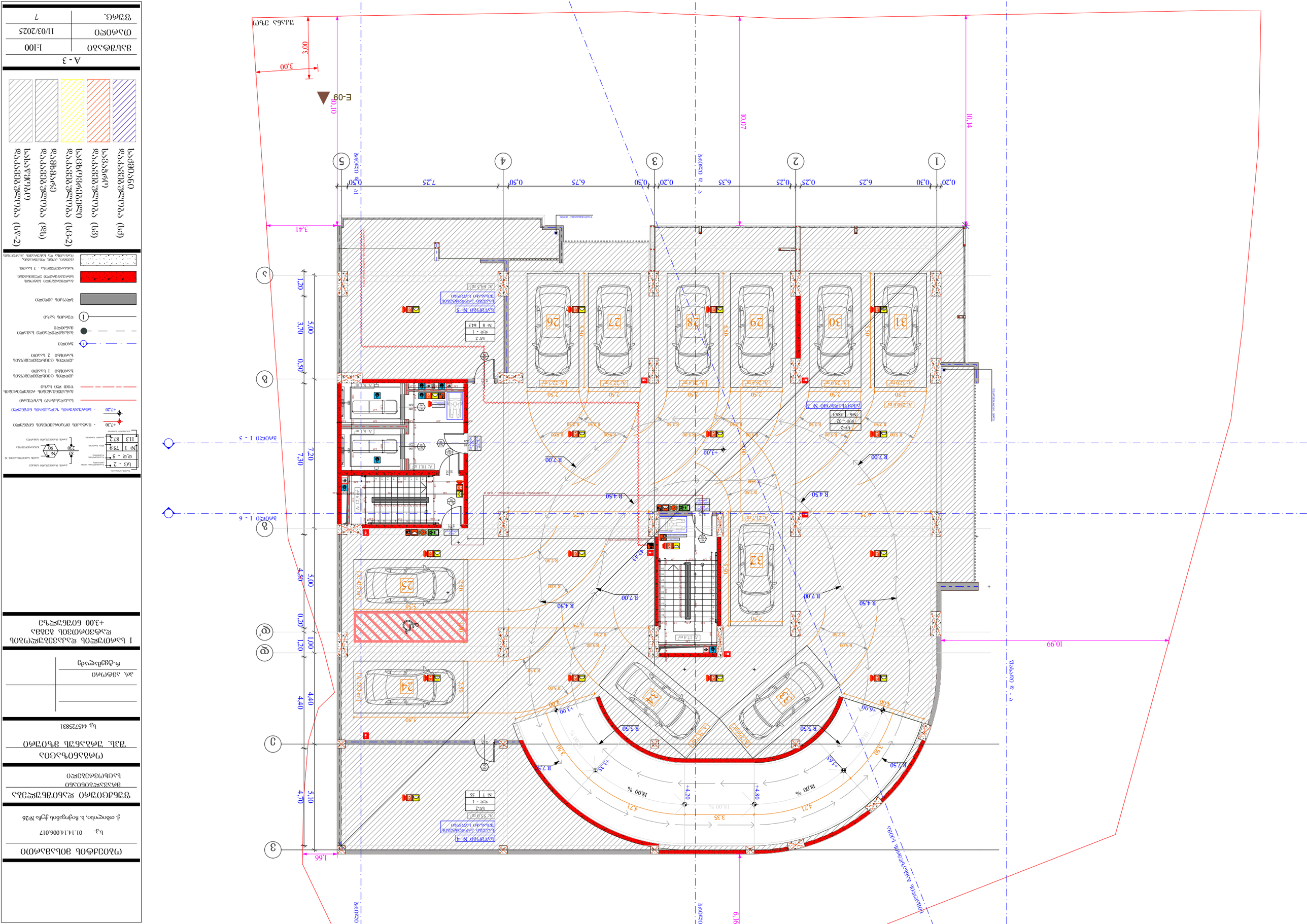
ქუჩა ლესელიძე
E-09
+13.00
+4.20
+4.80
18.00 %
18.00 %
4.71
4.71
3.35
R 7.00
R 4.50
R 5.50
R 7.50
R 2.50
R 5.00
R 7.30
R 4.30
R 7.00
R 4.50
R 7.50
R 5.00
R 2.50
R 7

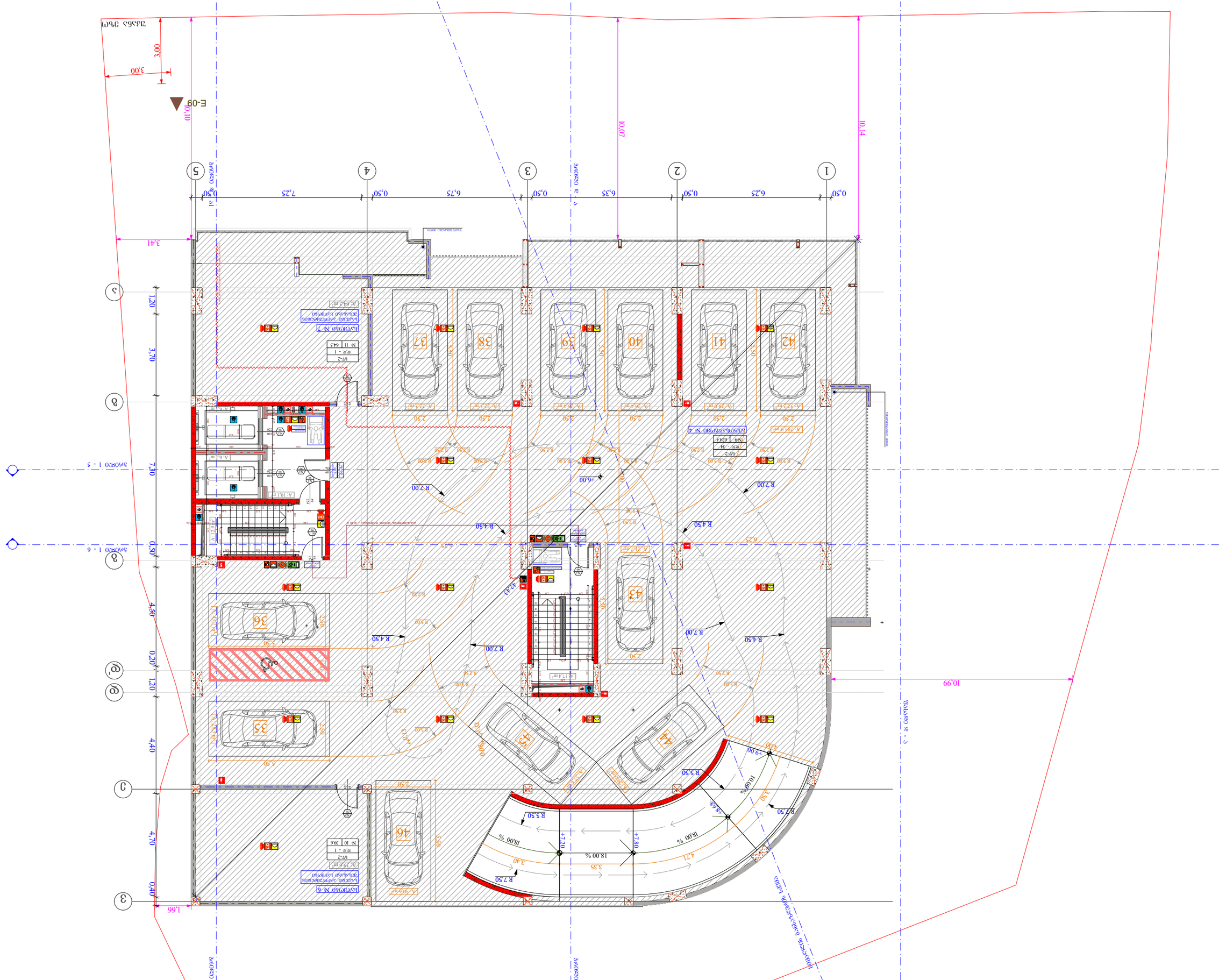

მასშტაბი	1:100
თარიღი	11/03/2025
ფურც.	8

A - 3

- ტროტუარის დონე
- +7,20 - სველი წერტილის იატაკის დონე
- ასანაცვლებელი ხეების ნომრები
- ასანაცვლებელი ხეების ნომრები
- ასანაცვლებელი ხეების ნომრები
- ასანაცვლებელი ხეების ნომრები
- ასანაცვლებელი ხეების ნომრები

ტერიტორიის მოწყობის გენერალური გეგმა

ს.კ. 01.14.006.017

ქ. თბილისი, ს. ჩოფლიანის ქუჩა №26

შპს ნიკორწმინდა ენერგო

ბინათმშენებლობა

ტერიტორიის კეთილმოწყობის სამუშაოების ჩატარების ადგილის სიტუაციური სქემა

ს/ნ 445725831

ავტორი	ტ.ტუტბერიძე

2 ბლოკიანი საკარმიდამო ნაკვეთების კეთილმოწყობა

+6.00 ნიშნულზე

- ტროტუარის დონე
- +7,20 - სველი წერტილის იატაკის დონე
- სველი წერტილის იატაკის დონე
- ასანაცვლებელი ხეების ადგილი
- ასანაცვლებელი ხეების ადგილი
- ასანაცვლებელი ხეების ადგილი
- ასანაცვლებელი ხეების ადგილი
- ასანაცვლებელი ხეების ადგილი

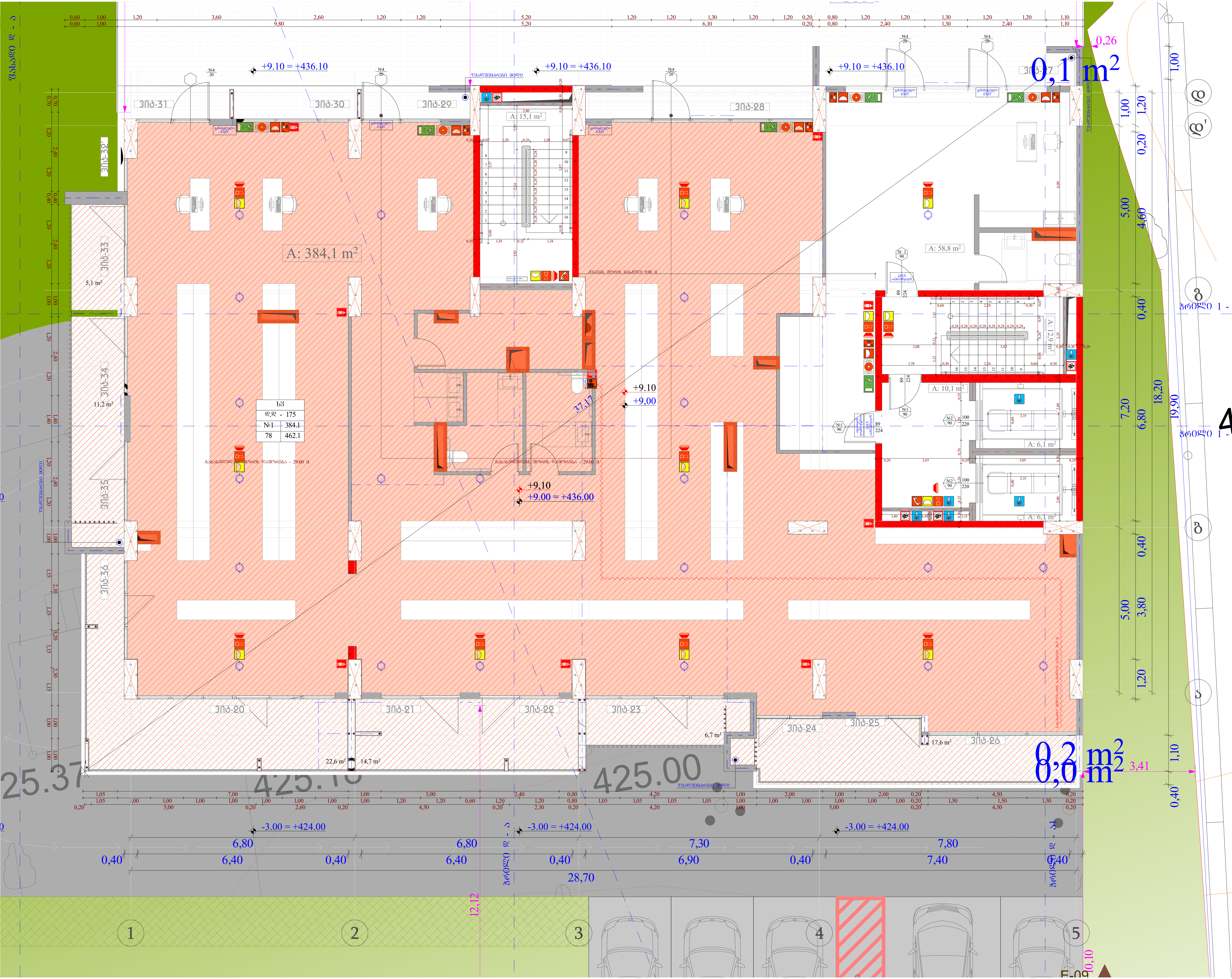

ობიექტის მისამართი

ს.კ. 01.14.14.006.017

ქ. თბილისი, ს. ჩიქოვანის ქუჩა №26

ფუნქციური დანიშნულება

მრავალბინიანი საცხოვრებელი

ორგანიზაცია

შპს. ურბანულ მზიური

სკ. 445725831

პრ. ავტორი

რ.ტყემალაძე

3 სართულის დაკავებულობის დატვირთვის გეგმა +9.00 ნიშნულზე

A - 3

მასშტაბი	1:100
თარიღი	11/03/2025
ფურც.	9

ობიექტი	ბინათმშენებლობა
მისამართი	ქ. თბილისი, ს. ჩიტაშენის ქუჩა №26
საკადასტრო კოდი	01.14.006.017

ფასადების ანალიზი

ფასადების ტიპი	ვენტილირებადი ფასადი
	სველი წესით შესრულებული ფასადი
ფასადების ფერი	ნაცრისფერი, თეთრი
ფასადების მასალა	ალუმინის პანელი, ბეტონი

ფასადების ექსპლიკაცია

ფ-1	ალუმინის პანელი RAL 7016
ფ-2	ალუმინის პანელი RAL 9003
ფ-3	ალუმინის პანელი RAL 7035
ფ-4	ალუმინის პანელი RAL 9005
ფ-5	ალუმინის პანელი RAL 7016
ფ-6	ალუმინის პანელი RAL 9003

ფასადის ფერადოვანი ნაწილი	
ფასადის ფერადოვანი ნაწილი	
ფასადის ფერადოვანი ნაწილი	
ფასადის ფერადოვანი ნაწილი	
ფასადის ფერადოვანი ნაწილი	
ფასადის ფერადოვანი ნაწილი

სG - 2	
დდ - 11	
№11	68.5
18	86.5

სG - 2	
დდ - 3	
№6	51.6
6,7	58.3

სG - 2	
დდ - 3	
№7	44.8
11,9	56.7

სG - 2	
დდ - 6	
№10	82.3
33.8	116.1

სG - 2	
დდ - 4	
№9	84.4
21.4	105.8

სG - 2	
დდ - 5	
№8	71.1
17.6	88.7

537,6 m²

11 — ბ ოთახის ბინა — A: 68,5 m² — 18 კვ.მ

10 — ბ ოთახის ბინა — A: 82,3 m² — 33.8 კვ.მ

9 — ბ ოთახის ბინა — A: 84,4 m² — 21.4 კვ.მ

6 — ბ ოთახის ბინა — A: 51,6 m² — 6,7 კვ.მ

7 — ბ ოთახის ბინა — A: 44,8 m² — 11.9 კვ.მ

8 — ბ ოთახის ბინა — A: 71,1 m² — 17.6 კვ.მ

ს/ფ-1 ს/ფ-2 ს/ფ-3 ს/ფ-4 ს/ფ-5 ს/ფ-6 ს/ფ-7 ს/ფ-8 ს/ფ-9 ს/ფ-10 ს/ფ-11 ს/ფ-12

ვანსკვანძიანი მილი

ბანაობისას წყლის დონის ნიშანი +17,40

ბანაობის ზედაპირის ნიშანი +17,30

ბანაობისას წყლის დონის ნიშანი - 14.20 მ.

ბანაობისას მოსაწყობი ტერიტორია

ბანაობისას ტერიტორიის ნიშანი +17,40

ბანაობისას ტერიტორიის ნიშანი +17,30

სG - 2	
დდ - 11	
№18	68.5
18	86.5

სG - 2	
დდ - 3	
№12	51.6
6,7	58.3

სG - 2	
დდ - 3	
№13	44.8
11,9	56.7

სG - 2	
დდ - 6	
№17	82.2
31.7	113.9

სG - 2	
დდ - 4	
№16	49.1
16.9	66.0

სG - 2	
დდ - 2	
№15	34.0
6,7	40.7

სG - 2	
დდ - 5	
№14	71.1
17.6	88.7

18 — ბ ტიპის ბინა — A: 68,5 m² — 18 კვმ

12 — ბ ტიპის ბინა — A: 51,6 m² — 6,7 კვმ

13 — ბ ტიპის ბინა — A: 44,8 m² — 11,9 კვმ

17 — ბ ტიპის ბინა — A: 82,2 m² — 31,7 კვმ

16 — ბ ტიპის ბინა — A: 49,1 m² — 16,9 კვმ

15 — ბ ტიპის ბინა — A: 34,0 m² — 6,7 კვმ

14 — ბ ტიპის ბინა — A: 71,1 m² — 17,6 კვმ

+20,60

+20,50

37,17

ბანაობისწყლის შიგნის დაშორება - 14.20 მ.

ვანსშემაღალი მილი

ვანსშემაღალი მილი

მასასვლელთან მისადგომი მაშხმალური საპალნე მანძილი 25.40მ

ობიექტის მისამართი

ს.კ. 01.14.14.006.017

ქ. თბილისი, ს. ჩიქოვანის ქუჩა №26

შენიშვნები დანიშნულება

მრავალბინიანი საცხოვრებელი

ორგანიზაცია

შპს. შრბანუს მზიური

ს.კ. 445725831

პრ. ავტორი

რ.ტყემალაძე

6 სართულის დაკავებულობის დატვირთვის გეგმა +20.60 ნიშნულზე

სამშენებლო დაკავებულობა (სძ)	
საპაჭრო დაკავებულობა (სპ)	
საცხოვრებელი დაკავებულობა (სც-2)	
დაზგაბარე დაკავებულობა (ზც)	
სასაყოფაცხოვრებო დაკავებულობა (სყ-2)	

A - 3

მასშტაბი	1:100
თარიღი	11/03/2025
შეკრ.	12

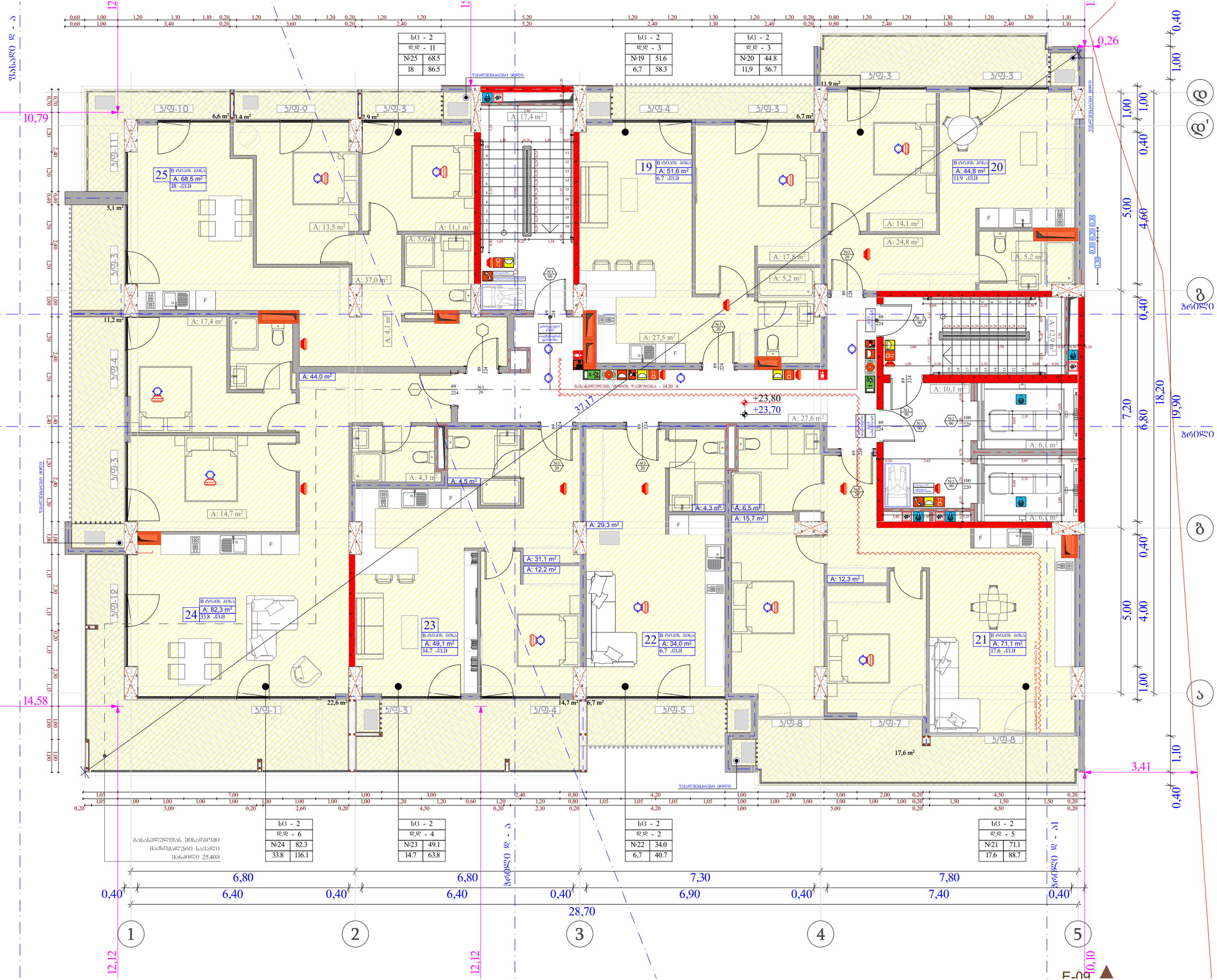
ბგ - 2
დდ - 11
№25 68.5
18 86.5
ბგ - 2
დდ - 3
№19 51.6
6,7 58.3
ბგ - 2
დდ - 3
№20 44.8
11,9 56.7
25 B ტიპის ბინა A: 68,5 m² 18 კმ.მ
19 B ტიპის ბინა A: 51.6 m² 6.7 კმ.მ
20 B ტიპის ბინა A: 44.8 m² 11.9 კმ.მ
24 B ტიპის ბინა A: 82,3 m² 33.8 კმ.მ
23 B ტიპის ბინა A: 49,1 m² 14.7 კმ.მ
22 B ტიპის ბინა A: 34.0 m² 6.7 კმ.მ
21 B ტიპის ბინა A: 71.1 m² 17.6 კმ.მ
ბ/ფ-10
ბ/ფ-9
ბ/ფ-3
ბ/ფ-4
ბ/ფ-11
ბ/ფ-2
ბ/ფ-1
ბ/ფ-5
ბ/ფ-7
ბ/ფ-8
+23,80
+23,70
37,17
ბანაობისწყლის ზედის დაშორება - 14.20 მ.
ბ ა ლ კ ო ნ ი
ბ ა ლ კ ო ნ ი
ბ ა ლ კ ო ნ ი

ხG - 2	
დდ - 11	
№32	68.5
18	86.5

ხG - 2	
დდ - 3	
№26	51.6
6,7	58.3

ხG - 2	
დდ - 3	
№27	44.8
11,9	56.7

32 — B ტიპის ბინა — A: 68,5 m² — 18 კმ.მ

26 — B ტიპის ბინა — A: 51,6 m² — 6.7 კმ.მ

27 — B ტიპის ბინა — A: 44,8 m² — 11.9 კმ.მ

31 — B ტიპის ბინა — A: 82,2 m² — 31.7 კმ.მ

16

28 — B ტიპის ბინა — A: 71,1 m² — 17.6 კმ.მ

30 — B ტიპის ბინა — A: 49,1 m² — 16.9 კმ.მ

29 — B ტიპის ბინა — A: 34,0 m² — 6.7 კმ.მ

ხG - 2	
დდ - 6	
№31	82.2
31.7	113.9

ხG - 2	
დდ - 4	
№30	49.1
16.9	66.0

ხG - 2	
დდ - 2	
№29	34.0
6,7	40.7

ხG - 2	
დდ - 5	
№28	71.1
17.6	88.7

მასასწლელთან მისადგომი მასშტაბური სართული მანძილი 25.40მ

+27,00
+26,90
+14,20 მ.

ობიექტის მისამართი

ს.კ. 01.14.14.006.017

ქ. თბილისი, ს. ჩიქოვანის ქუჩა №26

შენიშვნა დანიშნულება

მრავალბინიანი საცხოვრებელი

ორგანიზაცია

შპს. შრბანუს მზიური

ს.კ. 445725831

პრ. ავტორი

რ.ტყემალაძე

8 სარეზერვის დაკავებულობის დატვირთვის გეგმა +27.00 ნიშნულზე

A - 3	
მასშტაბი	1:100
თარიღი	11/03/2025
შეცვ.	14

ბინათმშენებელი	შპს „ბინათმშენებელი“
ობიექტის მისამართი	ქ. თბილისი, ს. ფოცხიშვილის ქუჩა №26
პროექტის დასახელება	ფასადების ტექნიკური ნაწილი
ნახაზის დასახელება	ფასადების ტექნიკური ნაწილი
პროექტის ეტაპი	ტექნიკური პროექტი
პროექტის ავტორი	ა. ბერიძე
პროექტის ხელმძღვანელი	ნ. ჯანელიძე
პროექტის მთავარი ინჟინერი	ნ. ჯანელიძე
პროექტის მთავარი არქიტექტორი	ნ. ჯანელიძე
დირექტორი	ნ. ჯანელიძე
ს/კ	01.14.006.017

მასშტაბი	1:100
თარიღი	11/03/2025
ფურც.	15

A - 3

ბეტონის კედელი	
ბლოკის კედელი	
ალუმინის ფანჯრის ბლოკი	
ალუმინის კარის ბლოკი	
ალუმინის ფანჯრის ბლოკი	
ალუმინის კარის ბლოკი	
ალუმინის ფანჯრის ბლოკი	
ალუმინის კარის ბლოკი	
ალუმინის ფანჯრის ბლოკი	
ალუმინის კარის ბლოკი	



ობიექტის მისამართი

ს.კ. 01.14.14.006.017

ქ. თბილისი, ს. ჩიქოვანის ქუჩა №26

ფუნქციური დანიშნულება

მრავალბინიანი საცხოვრებელი

ორგანიზაცია

შპს. ურბანულ მზიური

სკ. 445725831

პრ. ავტორი

რ.ტყემალაძე

10 სართულის დაკავებულობის დატვირთვის გეგმა +33.40 ნიშნულზე

გაძლიერებული ბეტონის სტრუქტურული ელემენტები.

ხანძარმედეგობა - 3 საათი.

(სვეტი, კოჭი, დიაფრაგმა, იატაკისა და სახურავის ანაწყობი)

საქმიანი დაკავებულობა (სქ)

სავაჭრო დაკავებულობა (სვ)

საცხოვრებელი დაკავებულობა (სც-2)

დამხმარე დაკავებულობა (დხ)

სასაწყობო დაკავებულობა (სწ-2)

A - 3

მასშტაბი	1:100
თარიღი	11/03/2025
ფურც.	16

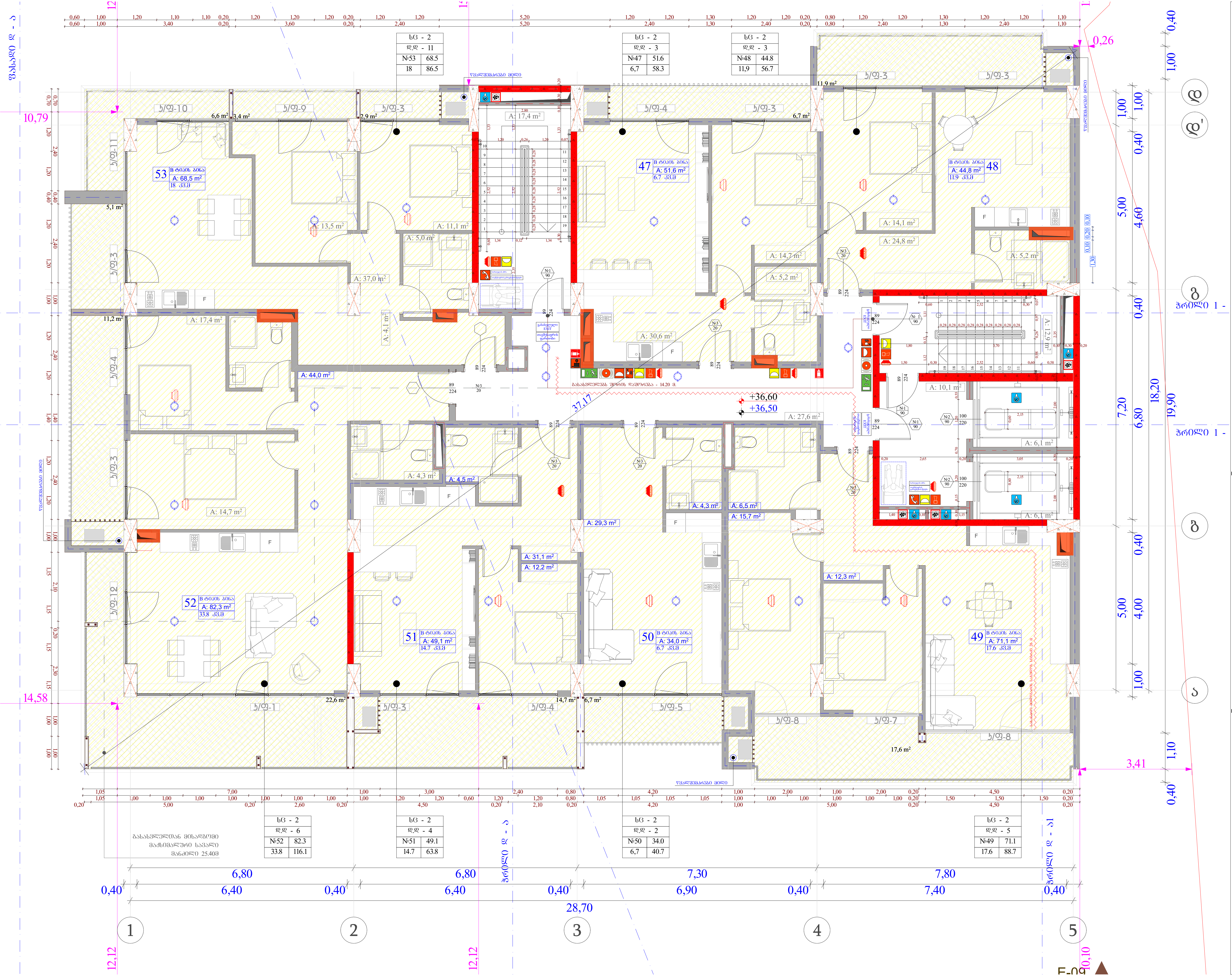

ობიექტის მისამართი

ს.კ. 01.14.14.006.017

ქ. თბილისი, ს. ჩიქოვანის ქუჩა №26

ფუნქციური დანიშნულება

მრავალბინიანი საცხოვრებელი

ორგანიზაცია

შპს. ურბანუს მზიური

ს/კ. 445725831

პრ. ავტორი

რ.ტყემალაძე

11 სართულის დაკავებულობის დატვირთვის გეგმა +36.60 ნიშნულზე

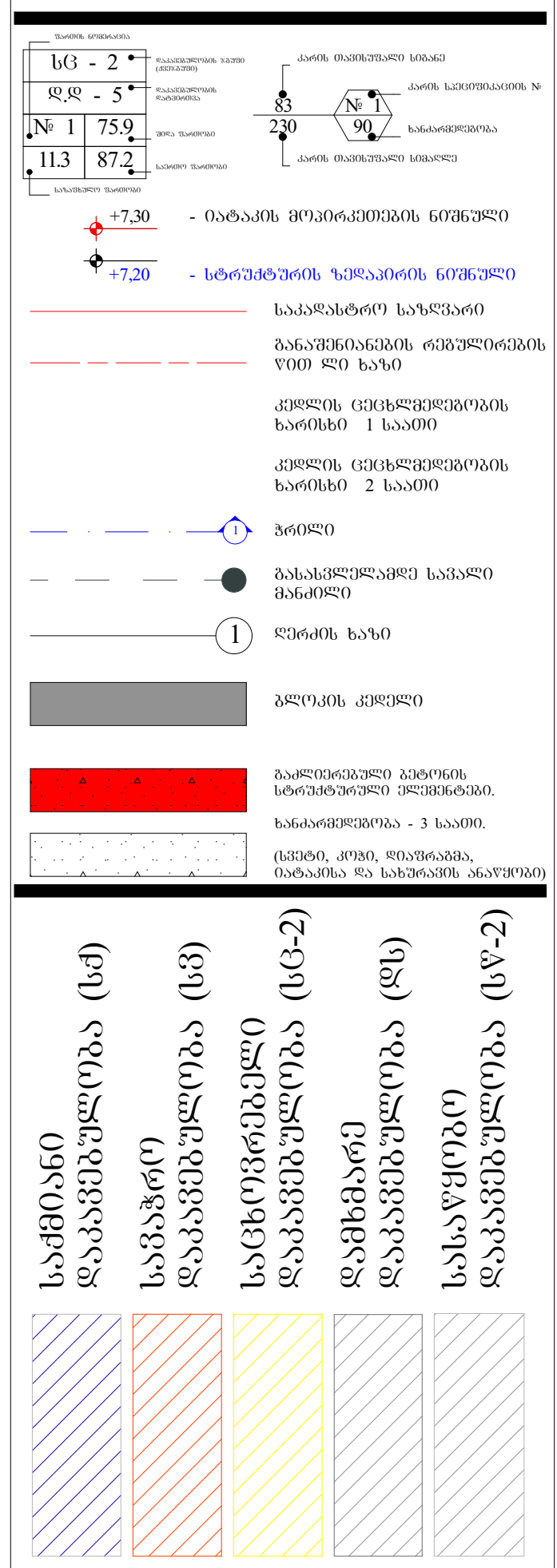

A - 3

მასშტაბი	1:100
თარიღი	11/03/2025
ფურც.	17

სG - 2	
დდ - 11	
№60	68.5
18	86.5

სG - 2	
დდ - 3	
№54	51.6
6,7	58.3

სG - 2	
დდ - 3	
№55	44.8
11,9	56.7

60 B ტიპის ბინა
A: 68,5 m²
18 კმკ

54 B ტიპის ბინა
A: 51,6 m²
6,7 კმკ

55 B ტიპის ბინა
A: 44,8 m²
11,9 კმკ

59 B ტიპის ბინა
A: 82,2 m²
31,7 კმკ

58 B ტიპის ბინა
A: 49,1 m²
16,9 კმკ

57 B ტიპის ბინა
A: 34,0 m²
6,7 კმკ

56 B ტიპის ბინა
A: 71,1 m²
17,6 კმკ

სG - 2	
დდ - 6	
№59	82.2
31.7	113.9

სG - 2	
დდ - 4	
№58	49.1
16.9	66.0

სG - 2	
დდ - 2	
№57	34.0
6,7	40.7

სG - 2	
დდ - 5	
№56	71.1
17.6	88.7

მასსმჭალური სასალო
მანძილი 25.40მ

+39,80
+39,70

ბაბანგლესლის შიდის დაშორება - 14.20 მ.

ობიექტის მისამართი

ს.კ. 01.14.14.006.017

ქ. თბილისი, ს. ჩიქოვანის ქუჩა №26

შენიშვნები დანიშნულება

მრავალბინიანი საცხოვრებელი

ორგანიზაცია

შპს. შრბანუს მზიური

ს.კ. 445725831

პრ. ავტორი
რ.ტყემალაძე

12 სართულის დაკავებულობის დატვირთვის გეგმა
+39.80 ნიშნულზე

A - 3	
მასშტაბი	1:100
თარიღი	11/03/2025
შერც.	18

ხG - 2	
დდ - 11	
№67	68.5
18	86.5

ხG - 2	
დდ - 3	
№61	51.6
6,7	58.3

ხG - 2	
დდ - 3	
№62	44.8
11,9	56.7

ხG - 2	
დდ - 6	
№66	82.3
33.8	116.1

ხG - 2	
დდ - 4	
№65	49.1
14.7	63.8

ხG - 2	
დდ - 2	
№64	34.0
6,7	40.7

ხG - 2	
დდ - 5	
№63	71.1
17.6	88.7

67 В ტიპის ბინა A: 68,5 m² 18 ქვ.მ

61 В ტიპის ბინა A: 51,6 m² 6,7 ქვ.მ

62 В ტიპის ბინა A: 44,8 m² 11,9 ქვ.მ

66 В ტიპის ბინა A: 82,3 m² 33,8 ქვ.მ

65 В ტიპის ბინა A: 49,1 m² 14,7 ქვ.მ

64 В ტიპის ბინა A: 34,0 m² 6,7 ქვ.მ

63 В ტიპის ბინა A: 71,1 m² 17,6 ქვ.მ

+43,00
+42,90

ობიექტის მისამართი

ს.კ. 01.14.14.006.017

ქ. თბილისი, ს. ჩიქოვანის ქუჩა №26

შენიშვნა დანიშნულება

მრავალბინიანი საცხოვრებელი

ორგანიზაცია

შპს. შრბანუს მზიური

ს.კ. 445725831

პრ. ავტორი

რ.ტყემალაძე

13 სართულის დაკავებულობის დატვირთვის გეგმა +43.00 ნიშნულზე

A - 3	
მასშტაბი	1:100
თარიღი	11/03/2025
შეცვ.	19

სG - 2	
დდ - 11	
№74	68.5
18	86.5

სG - 2	
დდ - 3	
№68	51.6
6,7	58.3

სG - 2	
დდ - 3	
№69	44.8
11,9	56.7

სG - 2	
დდ - 6	
№73	82.2
31.7	113.9

სG - 2	
დდ - 4	
№72	49.1
16.9	66.0

სG - 2	
დდ - 2	
№71	34.0
6,7	40.7

სG - 2	
დდ - 5	
№70	71.1
17.6	88.7

74 — B ტიპის ბინა — A: 68,5 m² — 18 კვ.მ

68 — B ტიპის ბინა — A: 51,6 m² — 6,7 კვ.მ

69 — B ტიპის ბინა — A: 44,8 m² — 11,9 კვ.მ

73 — B ტიპის ბინა — A: 82,2 m² — 31,7 კვ.მ

72 — B ტიპის ბინა — A: 49,1 m² — 16,9 კვ.მ

71 — B ტიპის ბინა — A: 34,0 m² — 6,7 კვ.მ

70 — B ტიპის ბინა — A: 71,1 m² — 17,6 კვ.მ

+46,20

+46,10

37,17

14,58

10,79

0,26

3,41

0,40

1,10

1,00 | 0,40 | 5,00 | 4,60 | 0,40 | 18,20 | 19,90

0,40 | 1,00 | 5,00 | 4,00 | 1,00 | 7,20 | 6,80

6,80 | 6,40 | 0,40 | 6,80 | 6,40 | 0,40 | 7,30 | 6,90 | 0,40 | 7,80 | 7,40 | 0,40 | 28,70

1 | 2 | 3 | 4 | 5

ზ | ზ' | ვ | ტ | ს

პროლი 1 - ზ

პროლი 1 - ზ1

ზ - ა

ზ1 - ა

12,12

12,10

E-09

ობიექტის მისამართი

ს.კ. 01.14.14.006.017

ქ. თბილისი, ს. ჩიქოვანის ქუჩა №26

შუნძციური დანიშნულება

მრავალბინიანი საცხოვრებელი

ორგანიზაცია

შპს. შრბანუს მზიური

ს.კ. 445725831

პრ. ავტორი

რ.ტყემალაძე

14 სართულის დაკავებულობის დატვირთვის გეგმა +46.20 ნიშნულზე

A - 3	
მასშტაბი	1:100
თარიღი	11/03/2025
შერც.	20

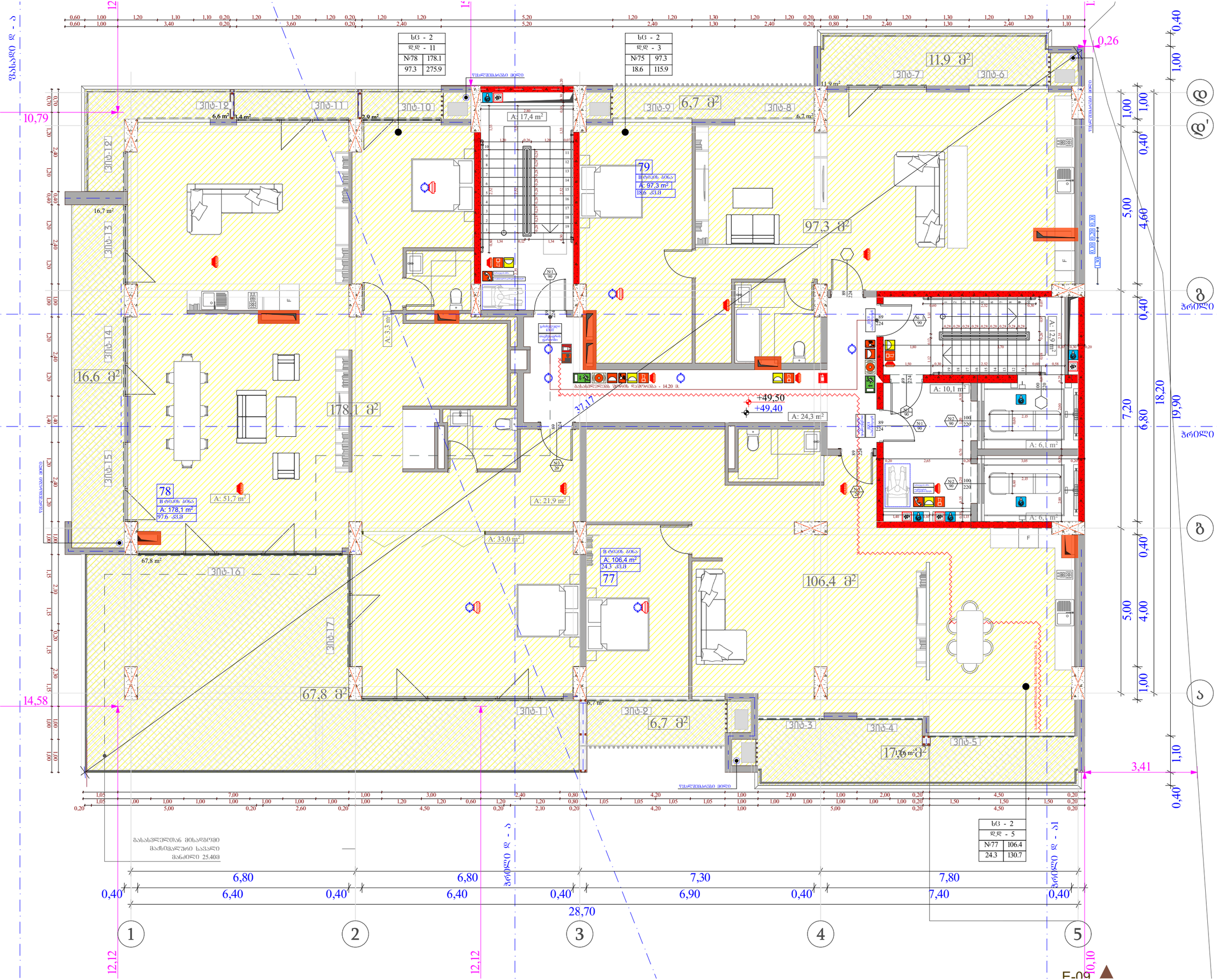

სც - 2	
დდ - 5	
№1	75.9
11.3	87.2

+7,30 - მაბარის მიუთითებლის ნიშნული
+7,20 - სხვრასხვების ზედაპირის ნიშნული
საკადასტრო საზღვარი
მანაშენებლების ძირითადი ხაზი წითელი ხაზი
კედლის ცისტერნებრივის ხაზისხი 1 საათი
კედლის ცისტერნებრივის ხაზისხი 2 საათი
ბინის
მანასვლელად საპასუხო მანძილი
ღიობის ხაზი
ბეტონის კედელი
გამოსასვლელი კიბეების სართულებრივი ნიშნულები.
სანაგვეთებია - 3 საათი.
(ცეცხლ, კვამ, წყალსაშა, ბანაობა და სანიტარიის ანარეკლი)

ობიექტის მისამართი
ს.კ. 01.14.14.006.017
ქ. თბილისი, ს. ჩიქოვანის ქუჩა №26

შენიშვნა დანიშნულება
მრავალბინიანი საცხოვრებელი

ორგანიზაცია
შპს. შრბანუს მზიური
ს.კ. 445725831

პრ. ავტორი
რ.ტყემალაძე

15 სართულის დაკავშებულობის დატვირთვის გეგმა +49.40 ნიშნულზე

A - 3	
მასშტაბი	1:100
თარიღი	11/03/2025
შეცვ.	21

სამშენებლო დაკავშებულობა (სძ)
სანაგვე დაკავშებულობა (სნ)
სანტექნიკური დაკავშებულობა (სც-2)
დაბინძურებული დაკავშებულობა (სდ)
სასურველი დაკავშებულობა (სს-2)

E-09

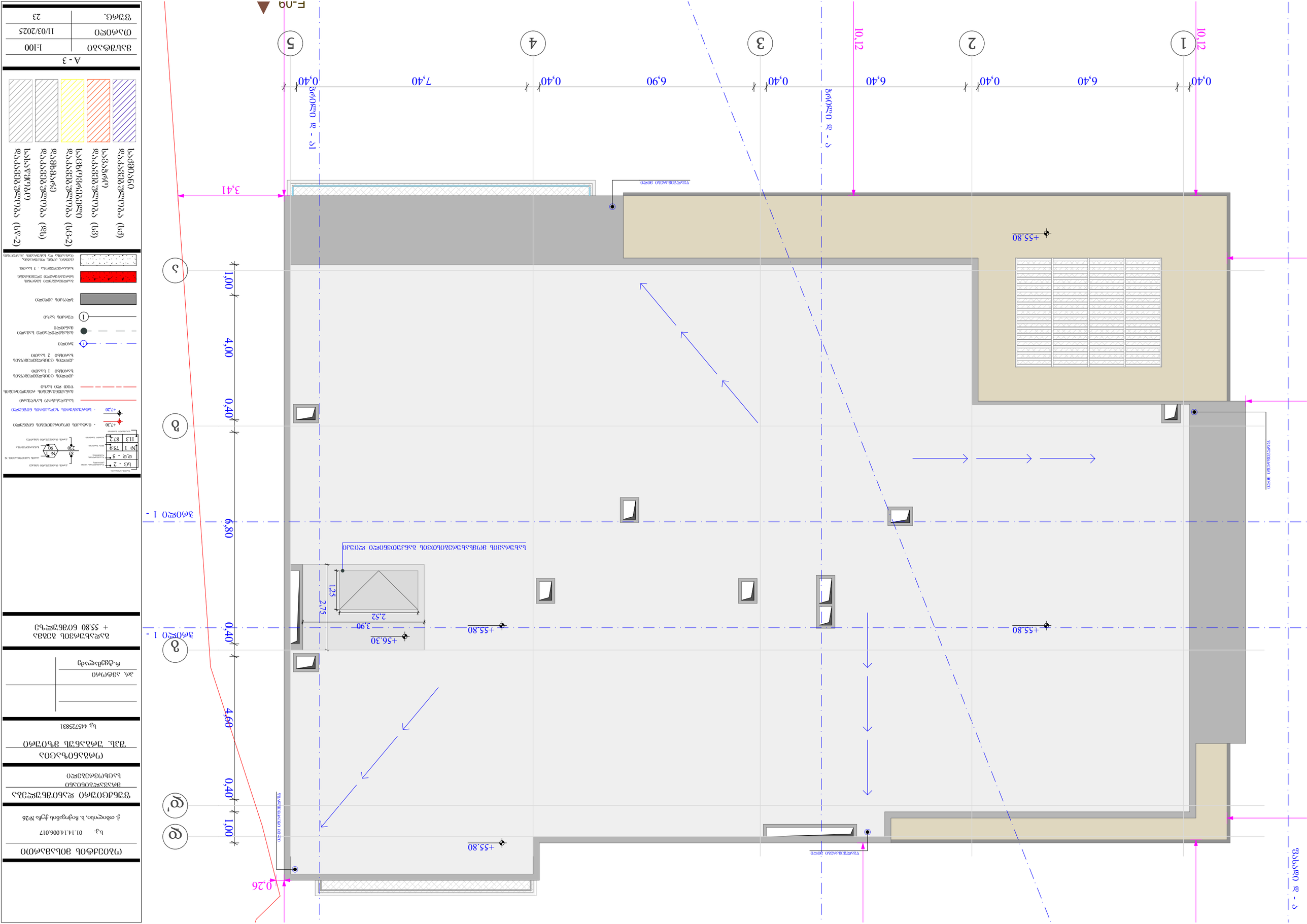

ბინა	1:100
თარიღი	11/03/2025
ფურცელი	23

A - 3

ბ.ე.	01.14.006.017
ბინა	1
სართული	1
ფურცლების რაოდენობა	1

ტერიტორიის გეგმა
+ 55.80 ნიშნულზე

ხელმძღვანელი	
არქიტექტორი	ნ.ტყემალაძე
კონსტრუქციული ნაწილი	
ინჟინერი	
ინჟინერი	
ინჟინერ

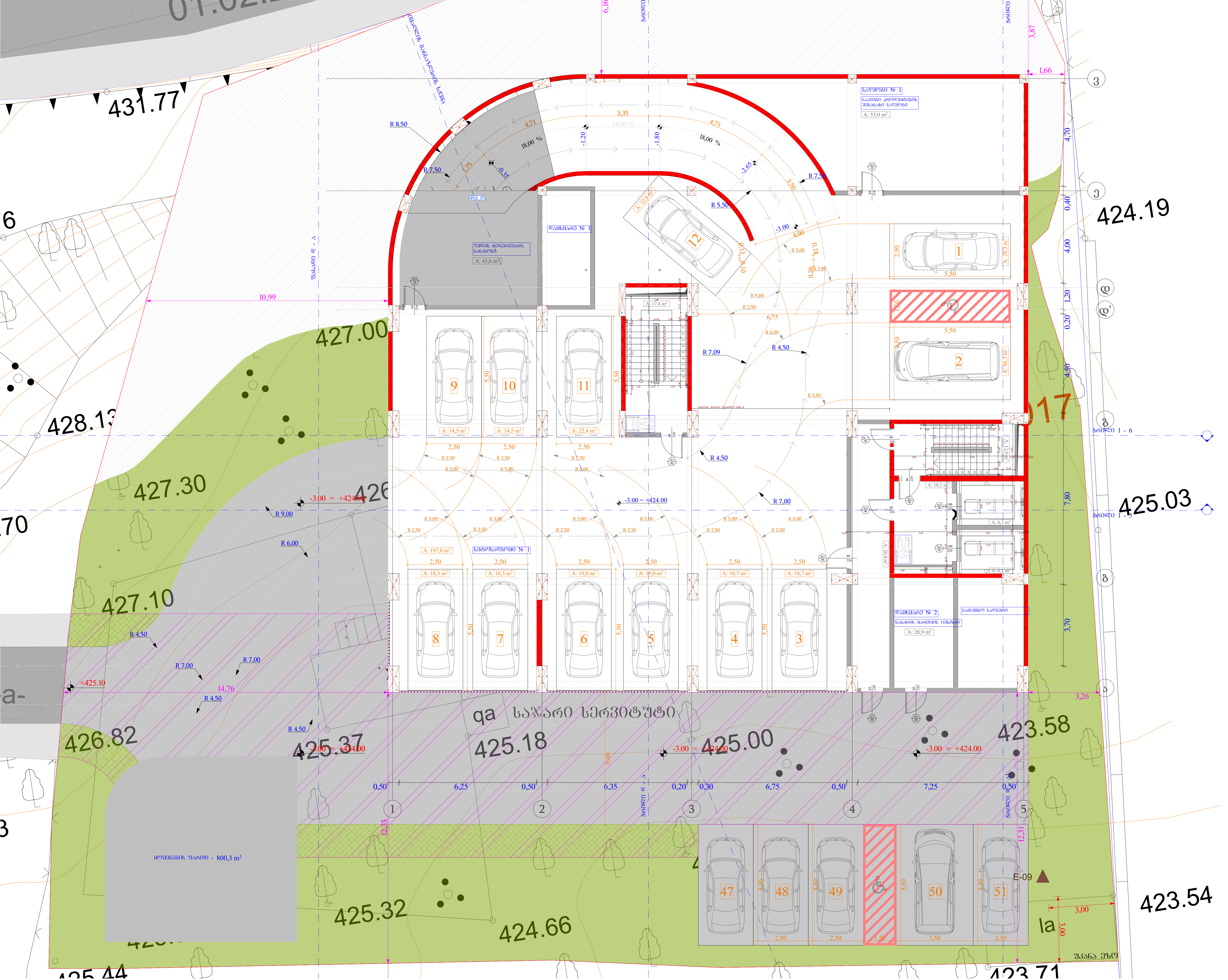

ობიექტის მისამართი

ს.კ. 01.14.14.006.017

ქ. თბილისი, ს. ჩიქოვანის ქუჩა №26

ფუნქციური დანიშნულება

მრავალბინიანი საცხოვრებელი

ორგანიზაცია

შპს. ურბანუს მზიური

სკ. 445725831

პრ. ავტორი

რ.ტყემალაძე

- 1 სართულის გეგმა
-3.00 ნიშნულზე

№	ავტოსადგომი	სასაწყობე	დამხმარე	კიბის უჯრედი
				60.8
1		34.3	29	
2		55		
1	38.6			
2	38.3			
3	18.7			
4	18.7			
5	18.7			
6	18.7			
7	19.3			
8	19.3			
9	31			
10	25.3			
11	34.2			
ჯამი	280.8	89.3	29	60.8

სავალი ნაწილი - 206.2 კვ.მ
მოშენების ფართი - 800.3 კვ.მ

ფართის ნუმერაცია
სც - 2 — დაკავებულობის ჯგუფი (ქვეჯგუფი)
დ.დ - 5 — დაკავებულობის დატვირთვა
№ 1 | 75.9 — შიდა ფართობი
11.3 | 87.2 — საერთო ფართობი
საზაფხულო ფართობი

83 / 230 — კარის თავისუფალი სიგანე; კარის თავისუფალი სიმაღლე
№ 1 / 90 — კარის სპეციფიკაციის №; ხანძარმედეგობა

+7,30 - იატაკის მოპირკეთების ნიშნული

+7,20 - სტრუქტურის ზედაპირის ნიშნული

საკადასტრო საზღვარი

განაშენიანების რეგულირების წით ლი ხაზი

კედლის ცეცხლმედეგობის ხარისხი 1 საათი

კედლის ცეცხლმედეგობის ხარისხი 2 საათი

ჭრილი

გასასვლელამდე სავალი მანძილი

ღერძის ხაზი

ბლოკის კედელი

გაძლიერებული ბეტონის სტრუქტურული ელემენტები.

ხანძარმედეგობა - 3 საათი.

(სვეტი, კოჭი, დიაფრაგმა, იატაკისა და სახურავის ანაწყობი)

A - 3

მასშტაბი	1:100
თარიღი	11/03/2025
ფურც.	24

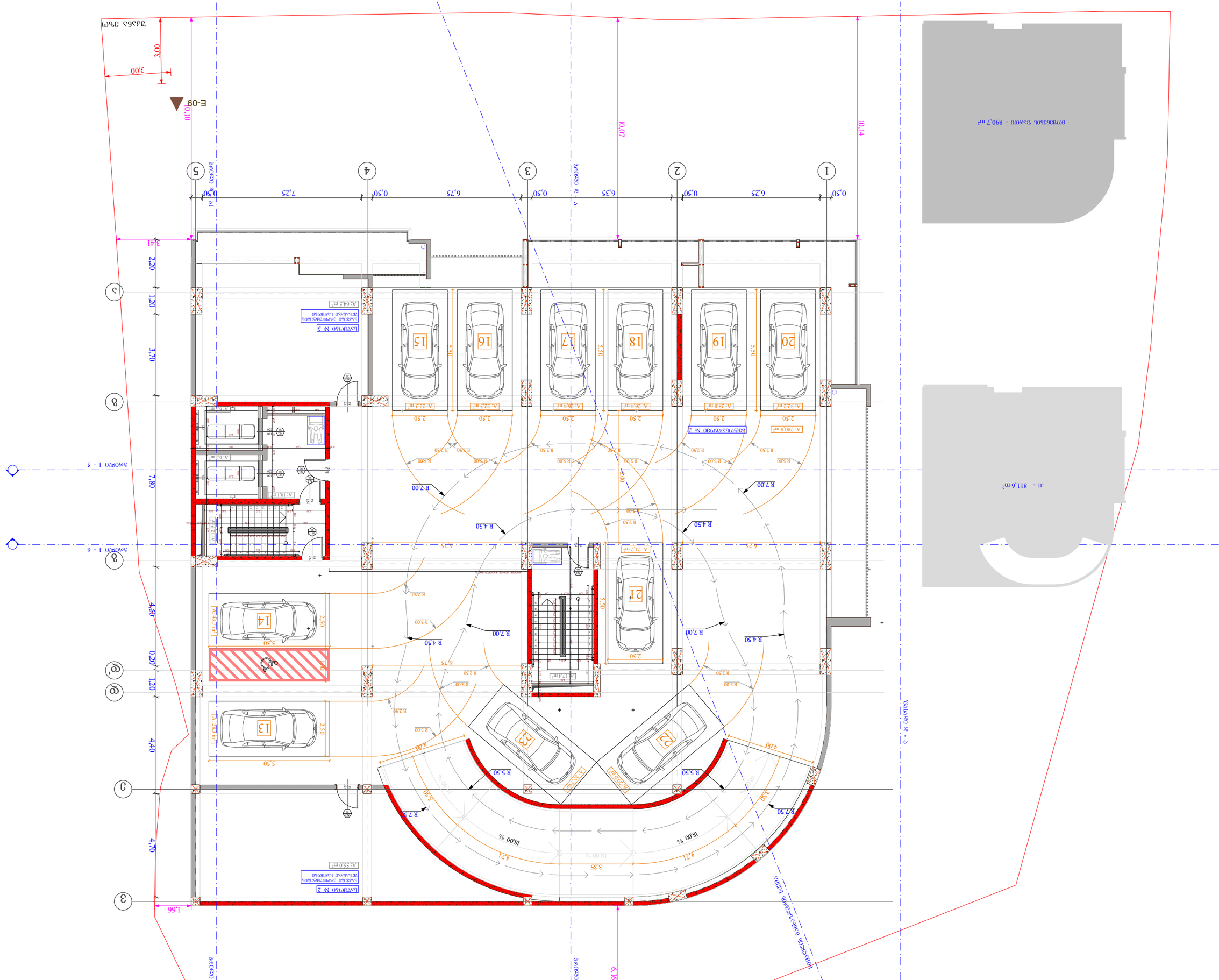
E-09
3,00
3,00
0,10
10,14
10,07
0,50
6,25
0,50
6,35
0,50
6,75
0,50
7,25
0,50
3,41
2,20
1,20
3,70
7,80
4,70
4,40
0,20
1,20
4,80
1,66
6,16
15
16
17
18
19
20
21
22
23
14
13
2,50
5,50
5,50
5

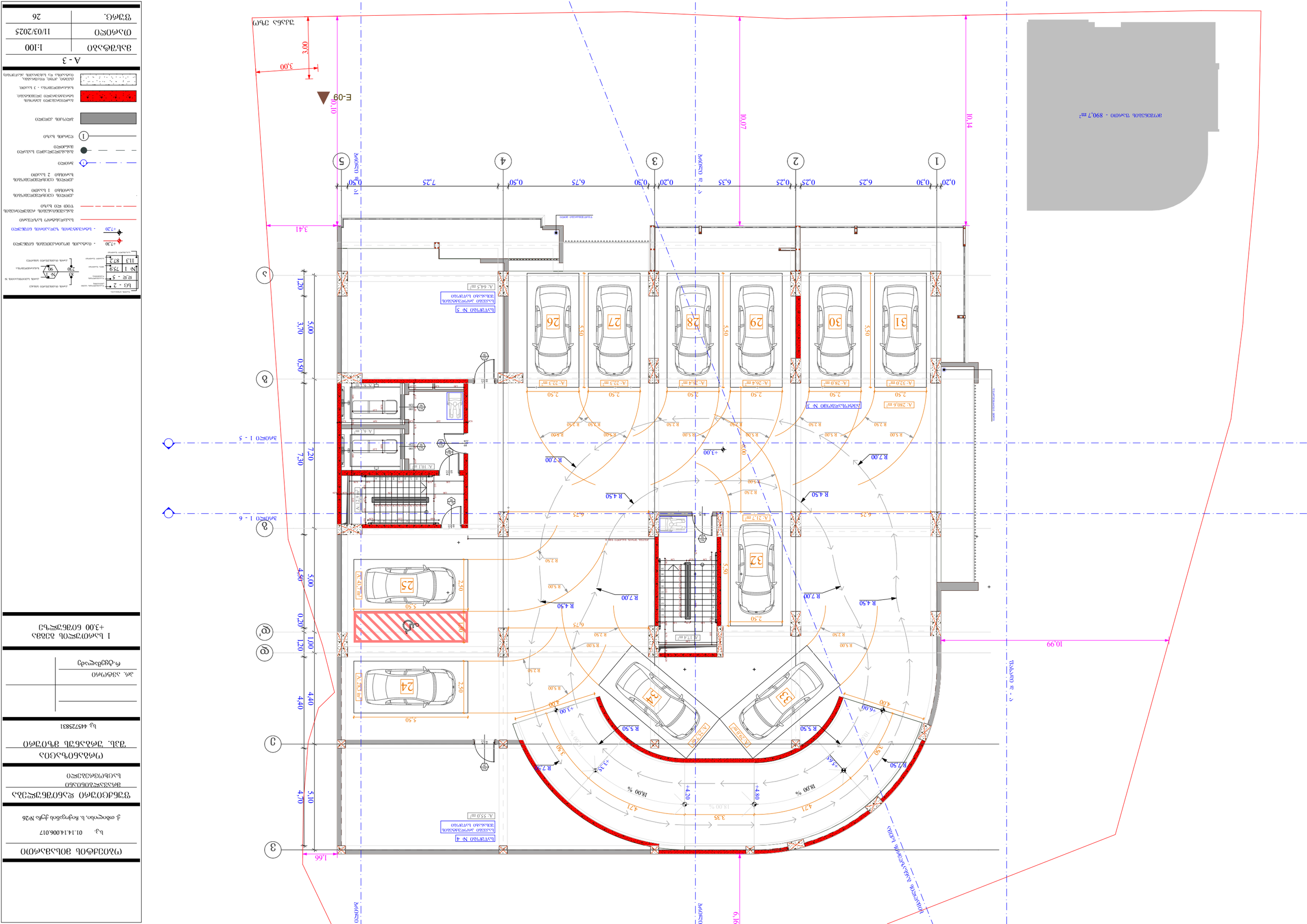
ვაჟას გამზირი
E-09
0.10
3,00
3,00
3,41
10.14
10.07
0.20
0.30
6.25
0.25
0.25
6.35
0.20
0.30
6.75
0.50
7.25
0.50
1
2
3
4
5
ა
ბ
გ
დ
დ'
ე
ე'
1.20
5.00
3.70
0.50
7.20
4.80
5.00
0.20
1.00
1.20
4.40
4.40
4.70
5.10
1.66
6.16
10.99
5.50
2.50
5.50
2.50
5.50
2.50

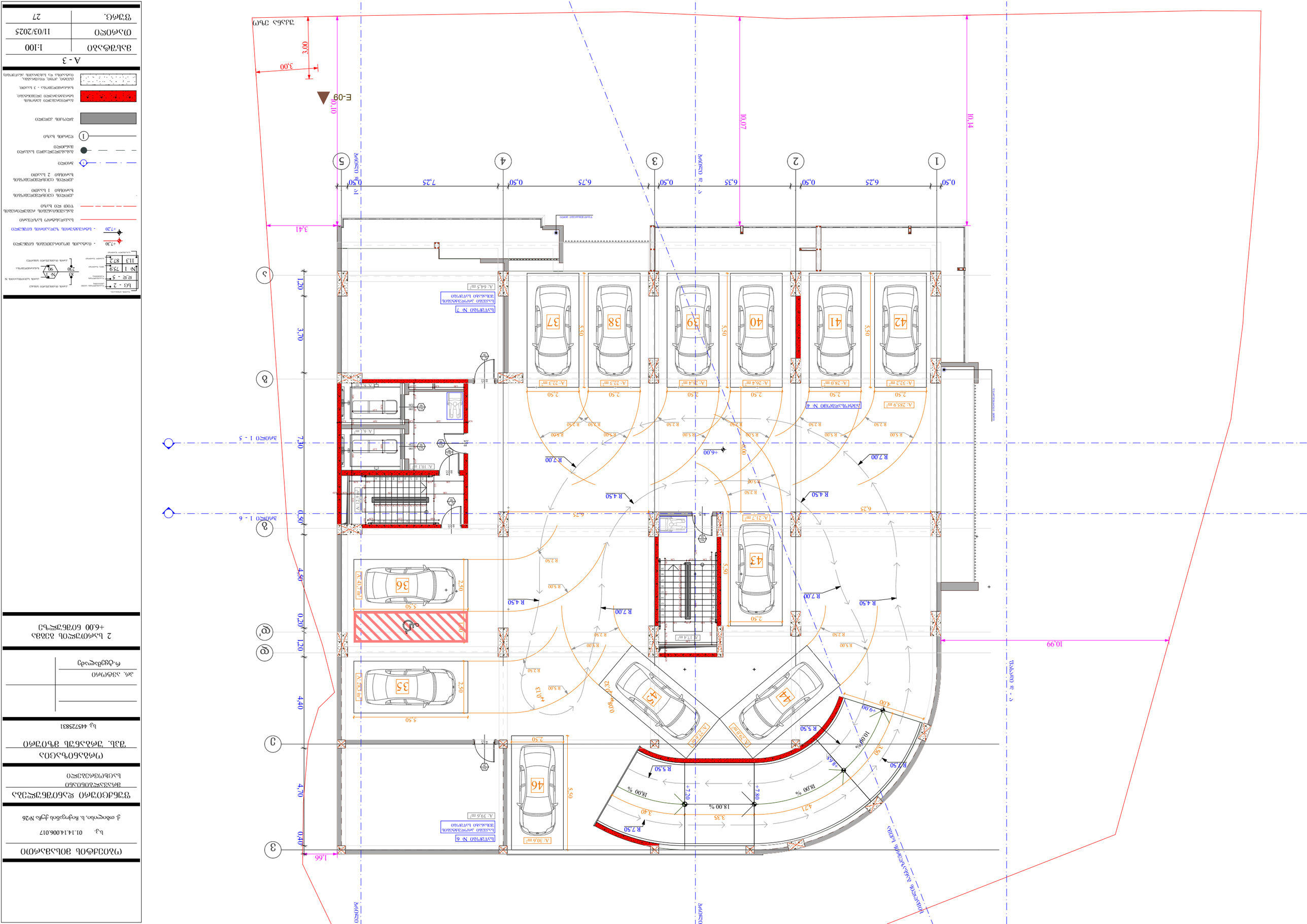
1
2
3
4
5
0,50
6,25
0,50
6,35
0,50
6,75
0,50
7,25
0,50
10,14
10,07
10,10
3,41
3,00
3,00
E-09
1,20
3,70
0,40
4,70
0,20
1,20
4,40
0,50
4,60
7,30
1,66
5,50
2,50
R 7,00
R 4,50
R 5,00
R 2,50
+6,00
+7,20
+7,80
18,00 %
10,00 %
0,08
0,32
+0,13
4,00
2,90
4,71
3,35
3,40
6,25
10,99
37
38
39
40
41
42
43
44
45
46
35
36
A- 22,3 m²
A- 23,3 m²
A- 25,4 m²
A- 26,4 m²
A- 28,0 m²
A- 32,2 m²
A- 28,9 m²
A- 21,7 m²
A- 17,4 m²
A- 27,6 m²
A- 29,0 m²
A- 30,6 m²
A- 39,6 m²
A- 64,5 m²
A- 6,1 m²
A- 10,1 m²
A- 6,1 m²
ავტოსტ. 1 - 5
ავტოსტ. 1 - 6
ავტოსტ. 2
ავტოსტ. 3
ავტოსტ. 4
ავტოსტ. 5
ავტოსტ. ა - ბ
ავტოსტ. ბ - გ
ავტოსტ. გ - დ
ავტოსტ. დ - ე
ავტოსტ. ე - ვ
ავტოსტ. ვ - ზ
ავტოსტ. ზ - თ
ავტოსტ. თ - ი
ავტოსტ. ი - კ
ავტოსტ. კ - ლ
ავტოსტ. ლ - მ
ავტოსტ. მ - ნ
ავტოსტ. ნ - ო
ავტოსტ. ო - პ
ავტოსტ. პ - ჟ
ავტოსტ. ჟ - რ
ავტოსტ. რ - ს
ავტოსტ. ს - ტ
ავტოსტ. ტ - უ
ავტოსტ. უ - ფ
ავტოსტ. ფ - ქ
ავტოსტ. ქ - ღ
ავტოსტ. ღ - ყ
ავტოსტ. ყ - შ
ავტოსტ. შ - ჩ
ავტოსტ. ჩ - ც
ავტოსტ. ც - ძ
ავტოსტ. ძ - წ
ავტოსტ. წ - ჭ
ავტოსტ. ჭ - ხ
ავტოსტ. ხ - ჯ
ავტოსტ. ჯ - ჰ
ავტოსტ. ჰ - ა
ავტოსტ. ა - ბ
ავტოსტ. ბ - გ
ავტოსტ. გ - დ
ავტოსტ. დ - ე
ავტოსტ. ე - ვ
ავტოსტ. ვ - ზ
ავტოსტ. ზ - თ
ავტოსტ. თ - ი
ავტოსტ. ი - კ
ავტოსტ. კ - ლ
ავტოსტ. ლ - მ
ავტოსტ. მ - ნ
ავტოსტ. ნ - ო
ავტოსტ. ო - პ
ავტოსტ. პ - ჟ
ავტოსტ. ჟ - რ
ავტოსტ. რ - ს
ავტოსტ. ს - ტ
ავტოსტ. ტ - უ
ავტოსტ. უ - ფ
ავტოსტ. ფ - ქ
ავტოსტ. ქ - ღ
ავტოსტ. ღ - ყ
ავტოსტ. ყ - შ
ავტოსტ. შ - ჩ
ავტოსტ. ჩ - ც
ავტოსტ. ც - ძ
ავტოსტ. ძ - წ
ავტოსტ. წ - ჭ
ავტოსტ. ჭ - ხ
ავტოსტ. ხ - ჯ
ავტოსტ. ჯ - ჰ

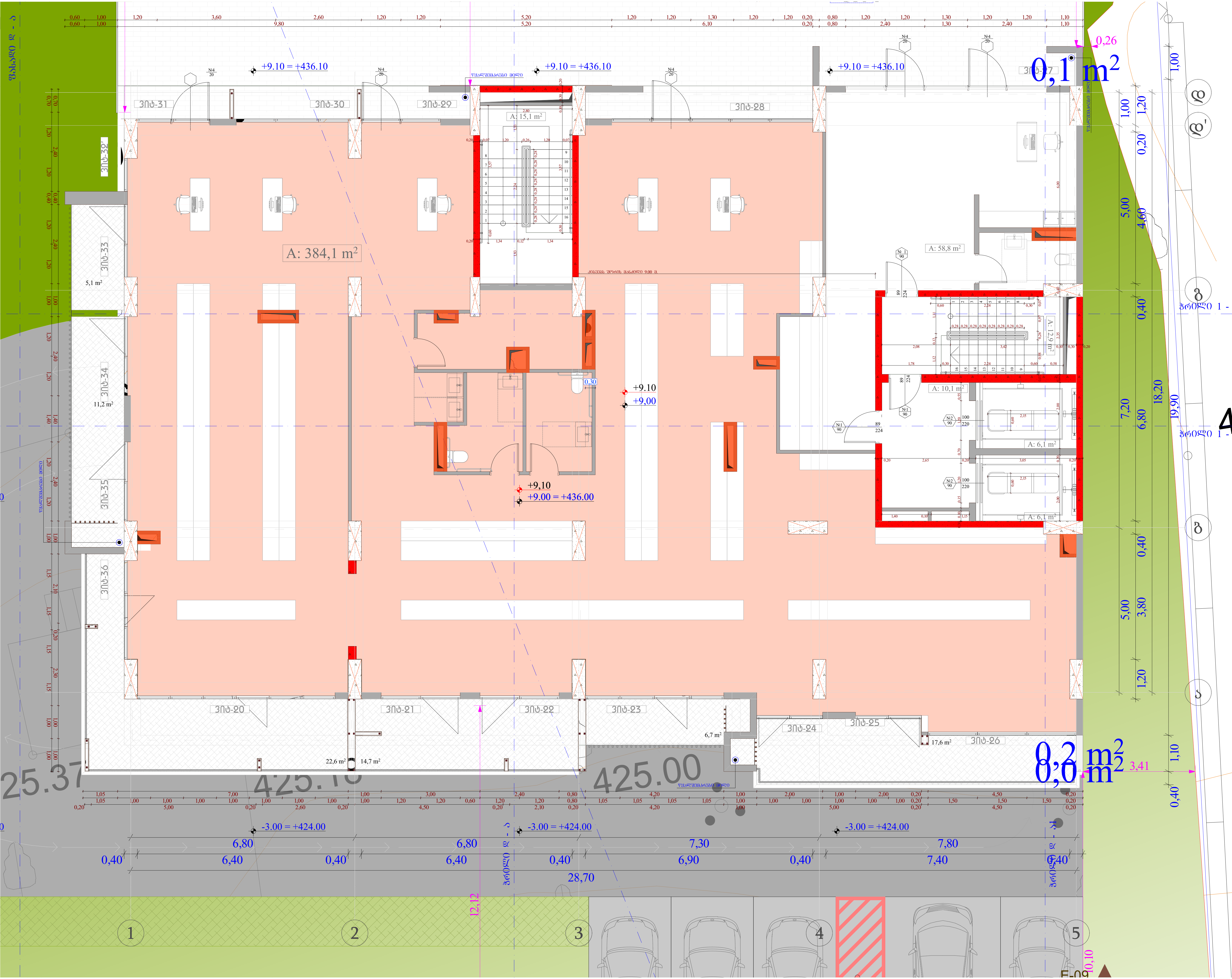

ობიექტის მისამართი

ს.კ. 01.14.14.006.017

ქ. თბილისი, ს. ჩიქოვანის ქუჩა №26

ფუნქციური დანიშნულება

მრავალბინიანი საცხოვრებელი

ორგანიზაცია

შპს. ურბანუს მზიური

სკ. 445725831

პრ. ავტორი

რ.ტყემალაძე

3 სართულის გეგმა
+9.00 ნიშნულზე

ფართის ნომერაცია

სც - 2 — დაკავებულობის ჯგუფი (ქვეჯგუფი)

დ.დ - 5 — დაკავებულობის დატვირთვა

№ 1 | 75.9 — შიდა ფართობი

11.3 | 87.2 — საერთო ფართობი

საზაფხულო ფართობი

83 / 230, № 1 / 90 — კარის თავისუფალი სიგანე; კარის სპეციფიკაციის №; ხანძარმედეგობა; კარის თავისუფალი სიმაღლე

+7,30 - იატაკის მოპირკეთების ნიშნული

+7,20 - სტრუქტურის ზედაპირის ნიშნული

საკადასტრო საზღვარი

განაშენიანების რეგულირების წით ლი ხაზი

კედლის ცეცხლმედეგობის ხარისხი 1 საათი

კედლის ცეცხლმედეგობის ხარისხი 2 საათი

ჭრილი

გასასვლელამდე სავალი მანძილი

ღერძის ხაზი

ბლოკის კედელი

გაძლიერებული ბეტონის სტრუქტურული ელემენტები.

ხანძარმედეგობა - 3 საათი.

(სვეტი, კოჭი, დიაფრაგმა, იატაკისა და სახურავის ანაწყობი)

A - 3

მასშტაბი	1:100
თარიღი	11/03/2025
ფურც.	28


ობიექტის მისამართი
ს.კ. 01.14.14.006.017
ქ. თბილისი, ს. ჩიქოვანის ქუჩა №26
შენიშვნა დანიშნულება
მრავალბინიანი საცხოვრებელი
ორგანიზაცია
შპს. შრბანუს მზიური
ს.კ. 445725831
პრ. ავტორი
რ.ყყემალაძე
4 სართულის გეგმა +14.20 ნიშნულზე
A - 3
მასშტაბი 1:100
თარიღი 11/03/2025
შშრკ. 29
+14,20
+14,10
+14,58
+10,79
+12,12
+10,10
+3,41
+0,26
28,70
6,80
7,30
7,80
6,40
6,90
7,40
0,40
1
2
3
4
5
ბ/ფ-1
ბ/ფ-2
ბ/ფ-3
ბ/ფ-4
ბ/ფ-5
ბ/ფ-7
ბ/ფ-8
ბ/ფ-9
ბ/ფ-10
ბ/ფ-11
ბ/ფ-12
ბ/ფ-3
ბ/ფ-4
ბ/ფ-3
ბ/ფ-3
ბ/ფ-3
ბ/ფ-3
ბ/ფ-4
ბ/ფ-3
ბ/ფ-3
ბ/ფ-3
ბ/ფ-3

537,6 m²

ობიექტის მისამართი

ს.კ. 01.14.14.006.017

ქ. თბილისი, ს. ჩიქოვანის ქუჩა №26

შუნქციური დანიშნულება

მრავალბინიანი საცხოვრებელი

ორგანიზაცია

შპს. შრბანუს მზიური

ს.კ. 445725831

პრ. ავტორი

რ.ტყემალაძე

5 სართულის გეგმა
+17.40 ნიშნულზე

A - 3	
მასშტაბი	1:100
თარიღი	11/03/2025
შშრკ.	30

ობიექტის მისამართი

ს.კ. 01.14.14.006.017

ქ. თბილისი, ს. ჩიქოვანის ქუჩა №26

შუნქციური დანიშნულება

მრავალბინიანი საცხოვრებელი

ორგანიზაცია

შპს. შრბანუს მზიური

ს.კ. 445725831

პრ. ავტორი

რ.ტყემალაძე

6 სართულის გეგმა
+20.60 ნიშნულზე

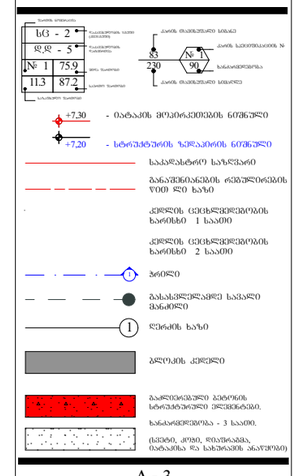

A - 3

მასშტაბი	1:100
თარიღი	11/03/2025
შრომ.	31



ობიექტის მისამართი

ს.კ. 01.14.14.006.017

ქ. თბილისი, ს. ჩიქოვანის ქუჩა №26

ფუნქციური დანიშნულება

მრავალბინიანი საცხოვრებელი

ორგანიზაცია

შპს. ურბანუს მზიური

ს.კ. 445725831

პრ. ავტორი

რ.ტყემალაძე

7 სართულის გეგმა +23.80 ნიშნულზე

გაძლიერებული ბეტონის სტრუქტურული ელემენტები.

ხანძარმედეგობა - 3 საათი.

(სვეტი, კოჭი, დიაფრაგმა, იატაკისა და სახურავის ანაწყობი)

A - 3

მასშტაბი	1:100
თარიღი	11/03/2025
ფურც.	32

ტიპიური სართული 1 - 3	
ფასადი 1 - 3	
ფასადი 3 - 5	
ფასადი 5 - 1	
ფასადი 1 - 5	
ფასადი 5 - 1



ობიექტის მისამართი

ს.კ. 01.14.14.006.017

ქ. თბილისი, ს. ჩიქოვანის ქუჩა №26

ფუნქციური დანიშნულება

მრავალბინიანი საცხოვრებელი

ორგანიზაცია

შპს. ურბანუს მზიური

სკ. 445725831

პრ. ავტორი

რ.ტყემალაძე

9 სართულის გეგმა
+30.20 ნიშნულზე

გაძლიერებული ბეტონის სტრუქტურული ელემენტები.
ხანძარმედეგობა - 3 საათი.
(სვეტი, კოჭი, დიაფრაგმა, იატაკისა და სახურავის ანაწყობი)

A - 3

მასშტაბი	1:100
თარიღი	11/03/2025
ფურც.	34

ობიექტის მისამართი

ს.კ. 01.14.14.006.017

ქ. თბილისი, ს. ჩიქოვანის ქუჩა №26

შენიშვნა დანიშნულება

მრავალბინიანი საცხოვრებელი

ორგანიზაცია

შპს. შრბანუს მზიური

ს.კ. 445725831

პრ. ავტორი

რ.ტყემალაძე

10 სართულის გეგმა +33.40 ნიშნულზე

A - 3

მასშტაბი	1:100
თარიღი	11/03/2025
შრომ.	35


53 B ტიპის ბინა A: 68,5 m² 18 კმ.მ
47 B ტიპის ბინა A: 51,6 m² 6.7 კმ.მ
48 B ტიპის ბინა A: 44,8 m² 11.9 კმ.მ
52 B ტიპის ბინა A: 82,3 m² 33.8 კმ.მ
51 B ტიპის ბინა A: 49,1 m² 14.7 კმ.მ
50 B ტიპის ბინა A: 34,0 m² 6.7 კმ.მ
49 B ტიპის ბინა A: 71,1 m² 17.6 კმ.მ
+36,60
+36,50
10,79
14,58
0,26
3,41
12,12
10,10
19,90
18,20
28,70
6,80
6,40
7,30
6,90
7,80
7,40
0,40
1,10
5,00
4,60
4,00
7,20
6,80
ჯამური სიგრძე 28700
ჯამური სიგრძე 19900
ჯამური სიგრძე 12120
ჯამური სიგრძე 10100
ჯამური სიგრძე 14580
ჯამური სიგრძე 10790
ჯამური სიგრძე 3410
ჯამური სიგრძე 1100
ჯამური სიგრძე 5000
ჯამური სიგრძე 4600
ჯამური სიგრძე 4000
ჯამური სიგრძე 7200
ჯამური სიგრძე 6800
ჯამური სიგრძე 18200
ჯამური სიგრძე 19900
ჯამური სიგრძე 6400
ჯამური სიგრძე 6900
ჯამური სიგრძე 7400
ჯამური სიგრძე 6800
ჯამური სიგრძე 7300
ჯამური სიგრძე 7800
ჯამური სიგრძე 6800
ჯამური სიგრძე 6400
ჯამური სიგრძე 28700
ჯამური სიგრძე 400
ჯამური სიგრძე 1100
ჯამური სიგრძე 5000
ჯამური სიგრძე 4600
ჯამური სიგრძე 4000
ჯამური სიგრძე 7200
ჯამური სიგრძე 6800
ჯამური სიგრძე 18200
ჯამური სიგრძე 19900



ობიექტის მისამართი

ს.კ. 01.14.14.006.017

ქ. თბილისი, ს. ჩიქოვანის ქუჩა №26

ფუნქციური დანიშნულება

მრავალბინიანი საცხოვრებელი

ორგანიზაცია

შპს. ურბანუს მზიური

ს.კ. 445725831

პრ. ავტორი

რ.ტყემალაძე

12 სართულის გეგმა
+39.80 ნიშნულზე

გაძლიერებული ბეტონის სტრუქტურული ელემენტები.

ხანძარმედეგობა - 3 საათი.

(სვეტი, კოჭი, დიაფრაგმა, იატაკისა და სახურავის ანაწყობი)

A - 3

მასშტაბი	1:100
თარიღი	11/03/2025
ფურც.	37



ობიექტის მისამართი

ს.კ. 01.14.14.006.017

ქ. თბილისი, ს. ჩიქოვანის ქუჩა №26

შენიშვნა დანიშნულება

მრავალბინიანი საცხოვრებელი

ორგანიზაცია

შპს. შრბანუს მზიური

ს.კ. 445725831

ავტორი რ.ტყემალაძე

13 სართულის გეგმა +43.00 ნიშნულზე

A - 3

მასშტაბი	1:100
თარიღი	11/03/2025
შეკვ.	38

ОБЪЕКТ
ს.კ. 01.14.14.006.017
ქ. თბილისი, ს. ჩიქოვანის ქუჩა №26
ГЛАВНЫЙ ПРОЕКТИРОВЩИК
ЗАКАЗЧИК
ОРГАНИЗАЦИЯ
ШАХ. ШАРАНГУЛ МЗЕЧАРИ
ს.კ. 445725831
ГЛАВНЫЙ АРХИТЕКТОР
Р.ЦУЦУМАЛАДЗЕ
14 ЭТАЖНЫЙ ДОМ
+46.20 ОТМЕТКА
ПЛАН 14 ЭТАЖА
+46,20
+46,10
+7,30 - ОТМЕТКА ЧИСТОВОГО ПОЛА
+7,20 - ОТМЕТКА ВЕРХА ПЕРЕКРЫТИЯ
НАРУЖНАЯ СТЕНА
ВНУТРЕННИЕ НЕСУЩИЕ СТЕНЫ
ГИПСОКАРТОННАЯ ПЕРЕГОРОДКА 1 ЭТАЖ
ГИПСОКАРТОННАЯ ПЕРЕГОРОДКА 2 ЭТАЖ
ОКНО
ВЕНТИЛЯЦИОННЫЙ КАНАЛ
ПЛИТА ПЕРЕКРЫТИЯ
ПАРАПЕТ
ПЛАН
A - 3
МАСШТАБ 1:100
ДАТА 11/03/2025
ЛИСТ 39



ობიექტის მისამართი

ს.კ. 01.14.14.006.017

ქ. თბილისი, ს. ჩიქოვანის ქუჩა №26

ფუნქციური დანიშნულება

მრავალბინიანი საცხოვრებელი

ორგანიზაცია

შპს. ურბანულ მზიური

სკ. 445725831

პრ. ავტორი

რ.ტყემალაძე

13 სართულის გეგმა
+42.95 ნიშნულზე

გაძლიერებული ბეტონის სტრუქტურული ელემენტები.

ხანძარმედეგობა - 3 საათი.

(სვეტი, კოჭი, დიაფრაგმა, იატაკისა და სახურავის ანაწყობი)

A - 3

მასშტაბი	1:100
თარიღი	11/03/2025
ფურც.	41

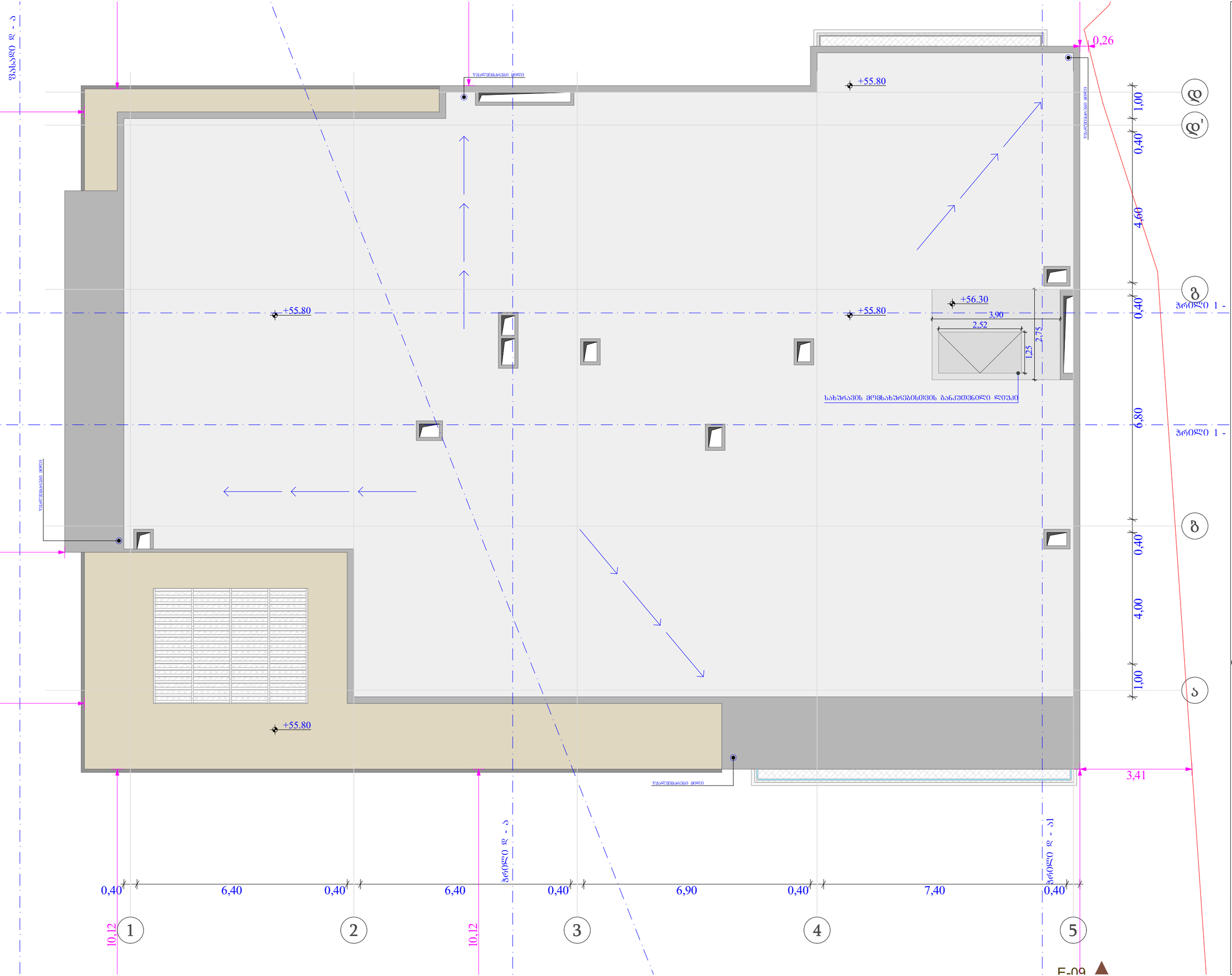

ობიექტის მისამართი

ს.კ. 01.14.14.006.017

ქ. თბილისი, ს. ჩიქოვანის ქუჩა №26

შუნძციური დანიშნულება

მრავალბინიანი საცხოვრებელი

ორგანიზაცია

შპს. შრბანუს მზიური

ს.კ. 445725831

პრ. ავტორი

რ.ტყემალაძე

გადახურვის გეგმა
+55.80 ნიშნულზე



A - 3

მასშტაბი	1:100
თარიღი	11/03/2025
შეკვ.	42

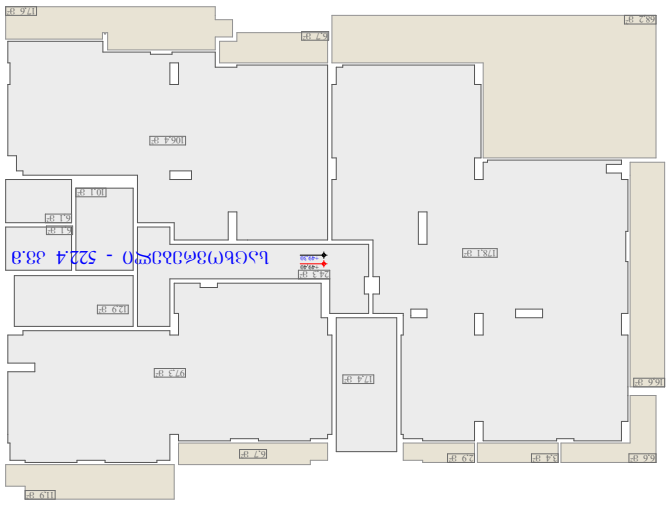

ს.ნ№	384.1	156.3	4 647,2	1422	6610.1	10%	90%
3	384.1			77.9	462	668	
4		156.3		49.7	206		
5			250,6	59.8	310.5		
6			402.7	109.4	512.1		
7			401,3	109.5	510.8		
8			401.4	109.4	510.8		
9			401,3	109.5	510.8		
10			401.4	109.4	510.8		
11			401,3	109.5	510.8		
12			401.4	109.4	510.8		
13			401,3	109.5	510.8		
14			401.4	109.4	510.8		
15			381,8	140,1	522.4		
ჯამი:							6069.7

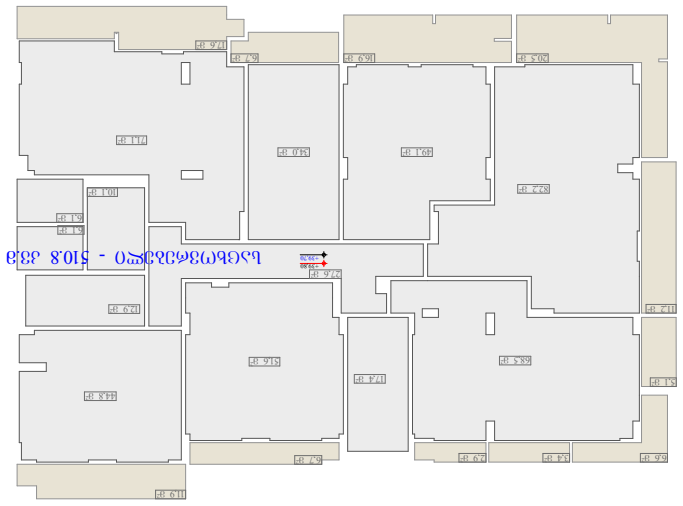

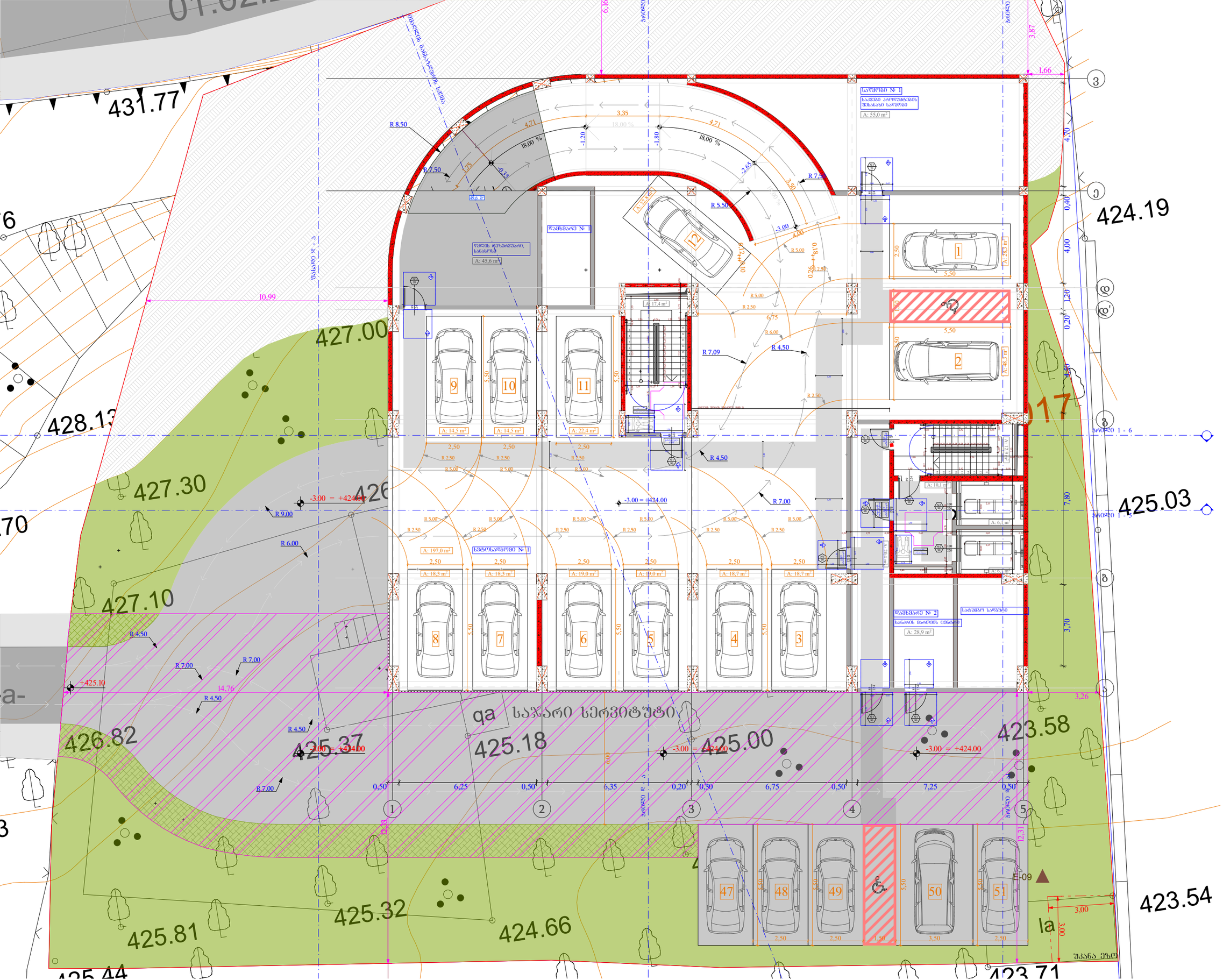
სანიაღვრე ბადობრივი სისტემა
ზედაპირული ჩამდინარე წყლების
R 8.50
R 7.50
R 5.50
R 7.09
R 4.50
R 7.00
R 6.00
R 9.00
-3.00 = +424.00
-2.00 = +424.00
+425.10
14.76
10.99
3.35
4.71
18.00 %
-1.20
-1.80
-2.65
-3.00
-0.35
1.75
3.50
4.00
6.75
0.25
+18.10
+17.24
49.6 მ²
ᲓᲐᲛᲮᲛᲐᲠᲔ № 1
წვიმის წყლისგამრეცხი, სანიტრებ
A: 45,6 m²
A: 33,9 m²
A: 17,4 m²
A: 14,5 m²
A: 14,5 m²
A: 22,4 m²
A: 55,0 m²
A: 197,0 m²
A: 18,3 m²
A: 18,3 m²
A: 19,0 m²
A: 19,0 m²
A: 18,7 m²
A: 18,7 m²
A: 28,9 m²
A: 10,1 m²
A: 6,1 m²
A: 6,1 m²
A: 38,3 m²
A: 7,2 m²
A: 7,2 m²
A: 7,2

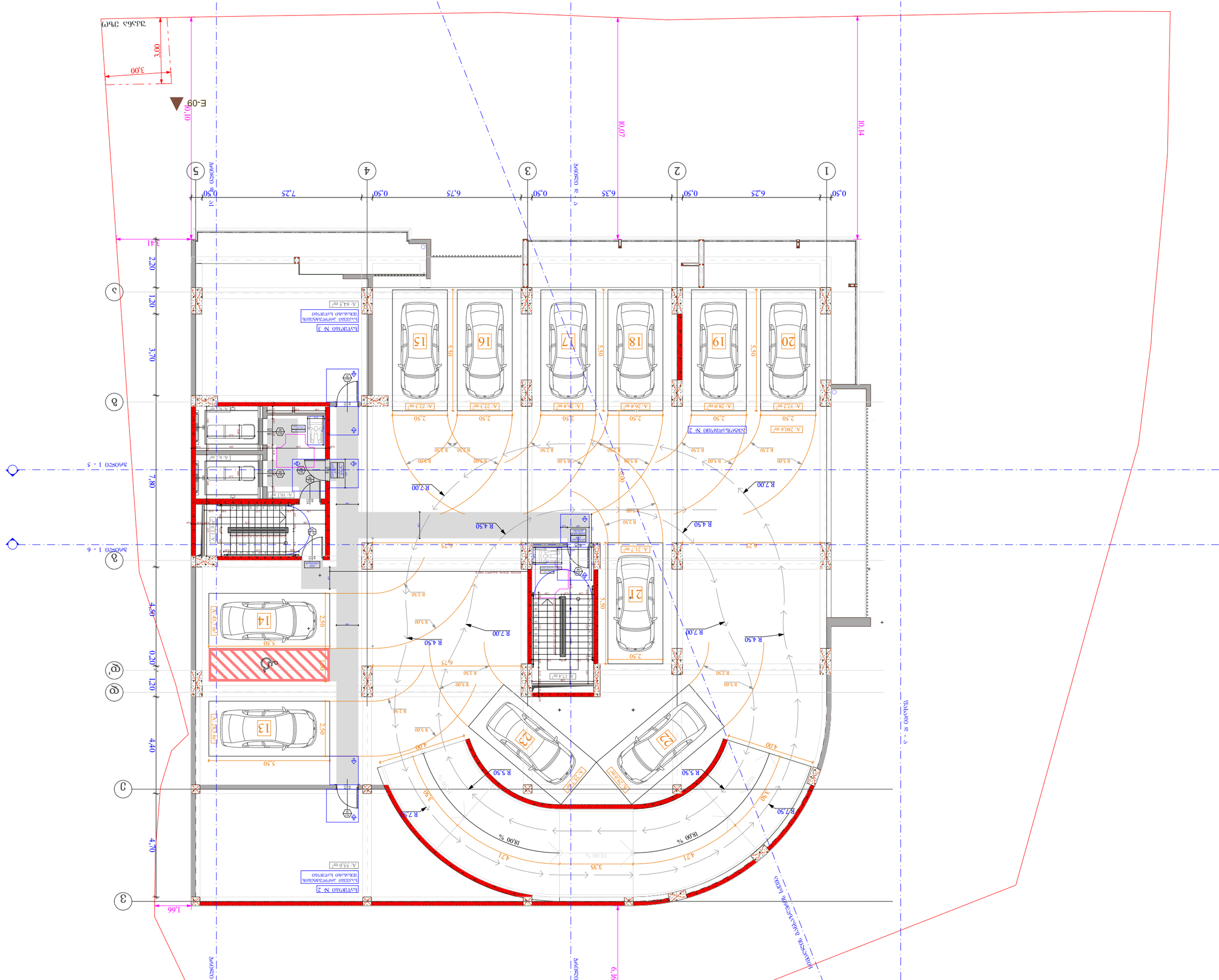

ავტოსადგომების განლაგების სქემა

A - 3

პროექტის ნომერი	01.14.006.017
ფურცლის ნომერი	3
ფურცლების რაოდენობა	45
თარიღი	11/03/2025
მასშტაბი	1:100

ქ. თბილისი, ს. ფიროსმანის ქუჩა №26

ობიექტის დასახელება

ავტოსადგომების განლაგების სქემა

ტექნიკური ზედამხედველი

ს.პ. 445725831

ცვლილების N	
თარიღი	
ფ.ს.პ. ხელმოწერა	

- 3 სართულიანი ბინების ბლოკი
-9.00 მეცნიერების ქუჩა

ფასადი ზონა 01 ბლოკის

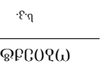

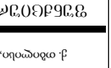

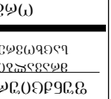

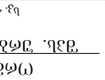

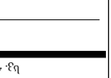

ავტოსადგომის ადგილი - 90 სმ, 19 სმ

ავტოსადგომების განლაგების სქემა

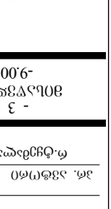

1. ნაჩვენები ზომები მიღებულია ბეტონის ბლოკების ზომების გათვალისწინებით.

შენიშვნები :

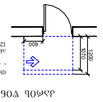

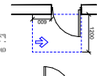





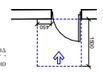







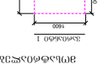













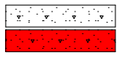

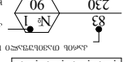

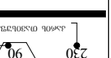

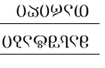

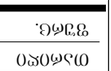

ტიპიური ნაკვეთის განაშენიანების პარამეტრები	
ნაკვეთის საკადასტრო კოდი	01.14.006.017
ქ. თბილისი, ს. ფიროსმანის ქუჩა №26	
ნაკვეთის ფართობი	1,100 მ²
ნაკვეთის დანიშნულება	ინდივიდუალური საცხოვრებელი სახლის მშენებლობა
ნაკვეთის ტიპი	შიდა
ნაკვეთის რელიეფი	ბრტყელი
ნაკვეთის ზომები	20.00 მ x 55.00 მ
ნაკვეთის ფარგლებში არსებული ობიექტები	-
ნაკვეთის ფარგლებში არსებული ხეები	-
ნაკვეთის ფარგლებში არსებული ინჟინრული ქსელები	-
ნაკვეთის ფარგლებში არსებული ინფრასტრუქტურა	-
ნაკვეთის ფარგლებში არსებული ნაგებობების ფოტოები

ზომა A - 3	
მასშტაბი	1:100
თარიღი	11/03/2025
ფურც.	47

საკადასტრო ნომერი	01.14.006.017
ქ. თბილისი, ს. ფონტანის ქუჩა №26	
შენობა-ნაგებობის დანიშნულება	
საცხოვრებელი სახლი	
არქიტექტორი	
ნ. ბერიძე	
კონსტრუქტორი	
ნ. ბერიძე	
ტექნიკური ზედამხედველი	
ნ. ბერიძე	
სერტიფიკატის ნომერი	
04572583	
ცვლილების ნომერი	თარიღი
1	11/03/2025

- 1 სართულის გეგმა
-3.00 ნიშნულზე

ზომა	1:100
თარიღი	11/03/2025
ფურც.	47

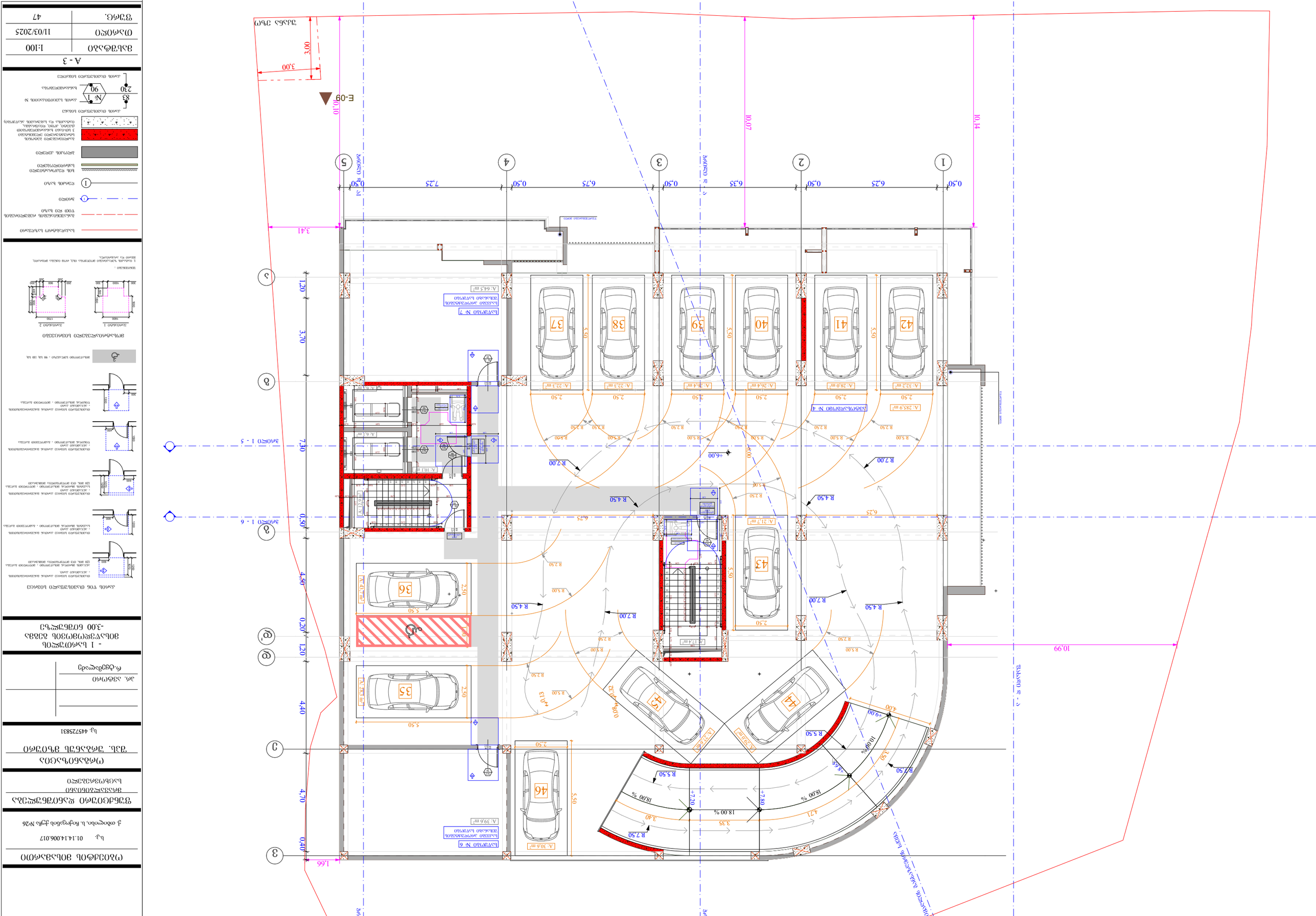
E-09
3,00
3,00
3,41
10,07
10,14
10,99
0,50
6,25
0,50
6,35
0,50
6,75
0,50
7,25
0,50
1
2
3
4
5
ა - ა
ბ - ბ
გ - გ
დ - დ
ე - ე
ვ - ვ
ზ - ზ
1 - 5
1 - 6
7,30
1,20
3,70
1,20
4,40
0,20
4,50
0,50
4,70
0,40
1,66
37
38
39
40
41
42
43
44
45
46
35
36
A- 22,3 m²
A- 22,3 m²
A- 23,4 m²
A- 26,4 m²
A- 28,0 m²
A- 32,2 m²
A- 28,9 m²
A- 64,5 m²
A- 21,7 m²
A- 17,4 m²
A- 30,6 m²
A- 39,6 m²
A- 45,7 m²
A- 25,5 m²
A- 10,1 m²
A- 6,1 m²
2,50
5,50
R 7,00
R 4,50
R 5,00
R 2,50
R 5,50
+6,00
+7,20
+7,80
+0,13
+0,32
18,00 %
10,00%
4,00
3,40
3,35
4,71
3,50
1,00
0,80
0,50
0,40
0,20
1,20
0,50
0,50
0,50

ობიექტის მისამართი

ს.კ. 01.14.14.006.017

ქ. თბილისი, ს. ჩიქოვანის ქუჩა №26

შუნძციური დანიშნულება

მრავალბინიანი საცხოვრებელი

ორგანიზაცია

შპს. შრბანუს მზიური

ს.კ. 445725831

არ. ავტორი

რ.ტყემალაძე

1 სართულის მისაწვდომობის გეგმა +0.00 ნიშნულზე

კარის წინ მაპისტუალი სივრცე

ფასადის გ - ა

ზოლი 1 - 4

ზოლი 1 - 3

ზოლი გ - ა

ზოლი გ - ა

ზოლი გ - ა

ობიექტის მისამართი

ს.კ. 01.14.14.006.017

ქ. თბილისი, ს. ჩიქოვანის ქუჩა №26

შუნძციური დანიშნულება

მრავალბინიანი საცხოვრებელი

ორგანიზაცია

შპს. შრბანუს მზიური

ს.კ. 445725831

პრ. ავტორი

რ.ტყემალაძე

2 სართულის მისაწვდომობის გეგმა +4.00 ნიშნულზე

კარის წინ თავისუფალი სივრცე

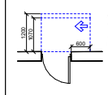

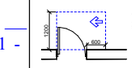

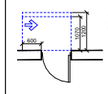

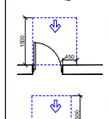

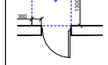

მოსატრიალებელი სივრცე - 90 სმ, 120 სმ

მოსატრიალებელი სივრცეები

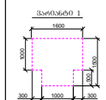

შენიშვნები :

1. ნაჩვენებ ზომებთან მოთხოვნაა ის, რომ ისინი ზომაზე, ზედაპირ და არანაკლებ.

ხანძარსაწინააღმდეგო საზღვარი

მანიშნებლობების რეკომენდირებული წონა ხაზი

ბრძანება

ღერძის ხაზი

ხაზი ფასადის ელემენტის საზღვრისაკენ

ბეტონის კედელი

ბალკონის ქვედა ზედაპირის ხარჯამდე ვერტიკალური 3 სმ-იანი ხანძარსაწინააღმდეგო (ბეტონი, კერამ, ფიბროცემენტი, ნაკეთობა და სხვ.)

კარის მაკონტროლებელი სისტემა

კარის ხელმისაწვდომობის №

ხანძარსაწინააღმდეგოება

კარის მაკონტროლი სისტემა

A - 3	
მასშტაბი	1:100
თარიღი	11/03/2025
ფურც.	49

537,6 m²

+17,40
+17,30

11 ბ ტიპის ბინა — A: 68,5 m² — 18 კვ.მ
10 ბ ტიპის ბინა — A: 82,3 m² — 33.8 კვ.მ
9 ბ ტიპის ბინა — A: 84,4 m² — 21.4 კვ.მ
6 ბ ტიპის ბინა — A: 51,6 m² — 6.7 კვ.მ
7 ბ ტიპის ბინა — A: 44,8 m² — 11.9 კვ.მ
8 ა ტიპის ბინა — A: 71,1 m² — 17.6 კვ.მ

ს/ფ-1 … ს/ფ-12

10,79
14,58
12,12
12,32
10,10
0,26
3,41

ზედა დ - ა
ქვედა დ - ა
ჯრილი 1 - 1
ჯრილი 1 - 2

1 2 3 4 5
ა ბ გ დ დ'

0,60 1,00 1,20 1,10 1,10 0,20 1,20 1,20 1,20 0,20 1,20 1,20 5,20 1,20 1,20 1,30 1,20 1,20 0,20 0,80 1,20 1,20 1,30 1,20 1,20 1,10
0,60 1,00 3,40 0,20 3,60 0,20 2,40 5,20 2,40 1,30 2,40 0,20 0,80 2,40 1,30 2,40 1,10

0,40 6,80 6,40 0,40 6,80 6,40 0,40 7,30 6,90 0,40 7,80 7,40 0,40
28,70

1,05 7,00 1,00 3,00 2,40 0,80 4,20 1,00 2,00 1,00 2,00 0,20 4,50 0,20
1,05 1,00 1,00 1,00

ობიექტის მისამართი

ს.კ. 01.14.14.006.017

ქ. თბილისი, ს. ჩიქოვანის ქუჩა №26

შუნძციური დანიშნულება

მრავალბინიანი საცხოვრებელი

ორგანიზაცია

შპს. შრბანუს მზიური

ს.კ. 445725831

პრ. ავტორი

რ.ტყემალაძე

4 სართულის მისაწვდომობის გეგმა +10.40 ნიშნულზე

კარის წინ თავისუფალი სივრცე

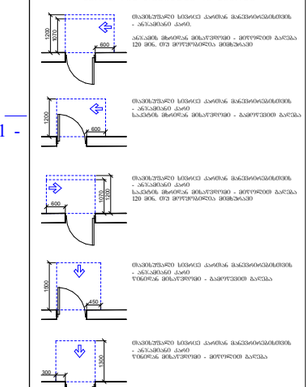





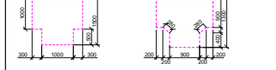









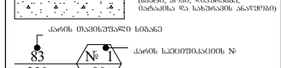

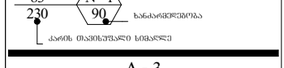





მასშტაბი	1:100
თარიღი	11/03/2025
შშრტ.	51

A - 3



ობიექტის მისამართი

ს.კ. 01.14.14.006.017

ქ. თბილისი, ს. ჩიქოვანის ქუჩა №26

შუნჭციური დანიშნულება

მრავალბინიანი საცხოვრებელი

ორგანიზაცია

შპს. შრბანუს მზიური

ს.კ. 445725831

პრ. ავტორი

რ.ტყემალაძე

5 სართულის მისაყვანომების გეგმა +13.60 ნიშნულზე

კარის წინ თავისუფალი სივრცე

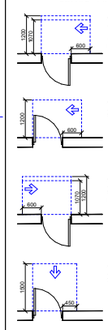

ბრაილის ასოების გამოსახულება მაკედონურ/ბულგარულ ენებზე - ანბანების ცხრილი

ასანთის ზომიანა მინაპლიტა - მოთხოვნები გარემოს მიმართ

ბრაილის ასოების გამოსახულება მაკედონურ/ბულგარულ ენებზე - ანბანების ცხრილი

საკვანძო ზომიანა მინაპლიტა - გამოყენების გარემო

ბრაილის ასოების გამოსახულება მაკედონურ/ბულგარულ ენებზე - ანბანების ცხრილი

ტაქტილური ასოების ზომა - 90 მმ, 110 მმ

მოსატრიალებელი სივრცეები

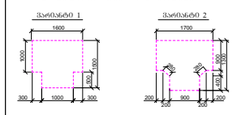

შენიშვნები:

1. ცალკეულ ზეპირასთან ტოლერანსი ±1.0, თუ სხვა რამეა მოცემული, მასზეა და არანაირად.

ხაანრახტარი ხაზგასვარი

ბანაშენებინებების რეგისტრირების ზონა და ხაზი

ზღვარი

ნაწილის ხაზი

ხის ფასეულანებული საპროექტო ელემენტები

ბეტონის კედელი

გამოსახულების ბეტონის სანიტარული ელემენტები 3 სმ-იანი ხანგამძლეობის (ცემენტ, ღორე, ფასნინა, ტაბანაშია და სახურავის ანალოგი)

კარის თავისუფალი სივრცე

კარის ტიპის ნომერი

ხანგამძლეობა

კარის თავისუფალი სივრცე

A - 3	
მასშტაბი	1:100
თარიღი	11/03/2025
შეკრ.	52

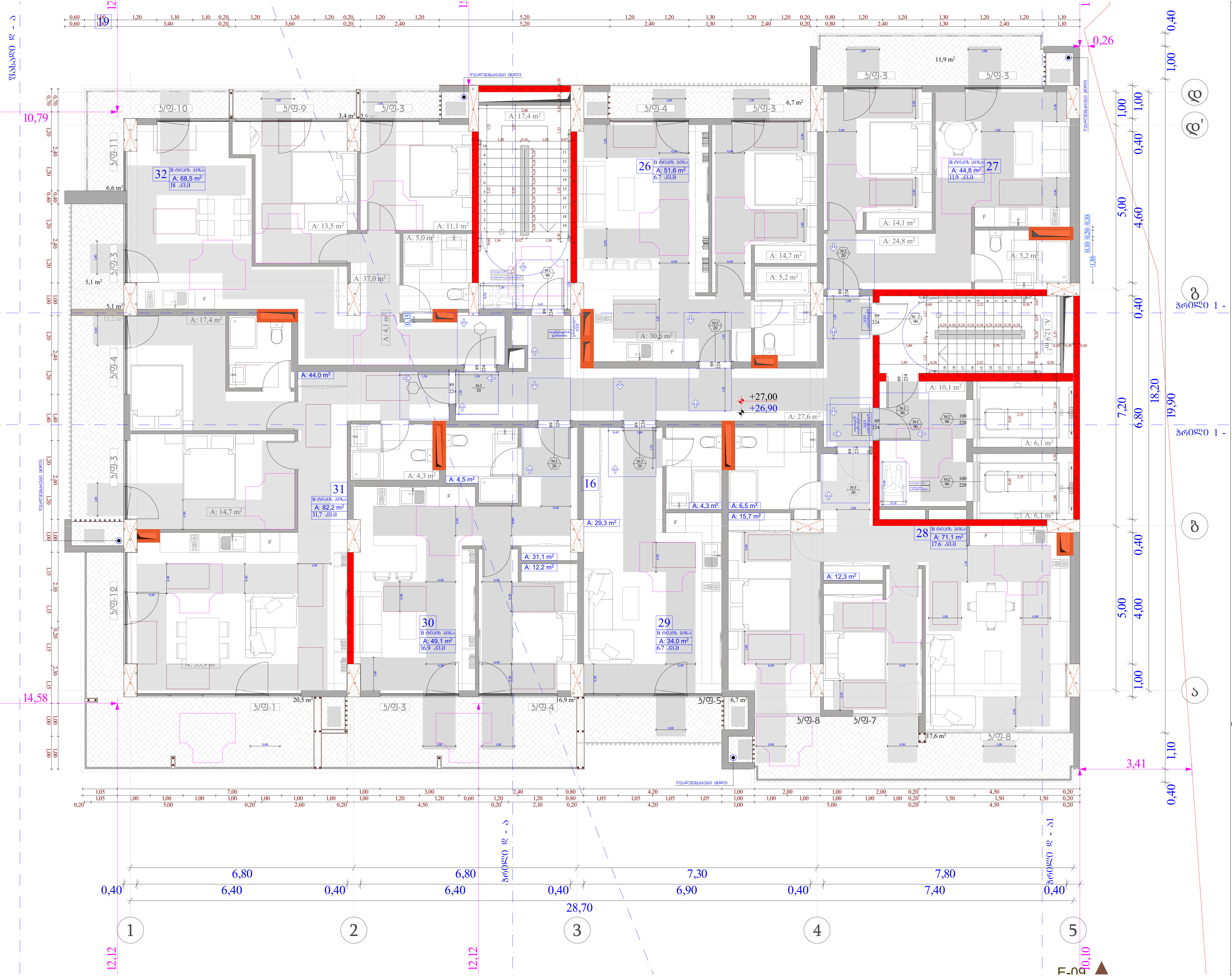

ობიექტის მისამართი

ს.კ. 01.14.14.006.017

ქ. თბილისი, ს. ჩიქოვანის ქუჩა №26

ფუნქციური დანიშნულება

მრავალბინიანი საცხოვრებელი

ორგანიზაცია

შპს. ურბანუს მზიური

სკ. 445725831

პრ. ავტორი

რ.ტყემალაძე

6 სართულის მისაწვდომობის გეგმა +16.80 ნიშნულზე

კარის წინ თავისუფალი სივრცე

კარის თავისუფალი სიგანე

83 / 230 — № 1 / 90

კარის სპეციფიკაციის №

ხანძარმედეგობა

კარის თავისუფალი სიმაღლე

A - 3

მასშტაბი	1:100
თარიღი	11/03/2025
ფურც.	53



ობიექტის მისამართი

ს.კ. 01.14.14.006.017

ქ. თბილისი, ს. ჩიქოვანის ქუჩა №26

შუნქციური დანიშნულება

მრავალბინიანი საცხოვრებელი

ორგანიზაცია

შპს. შრბანუს მზიური

ს.კ. 445725831

პრ. ავტორი

რ.ტყემალაძე

7 სართულის მისაწვდომობის გეგმა +20.00 ნიშნულზე

კარის წინ თავისუფალი სივრცე

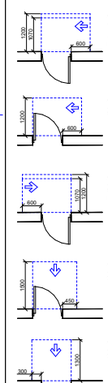



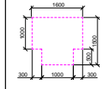





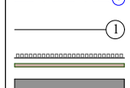

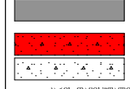

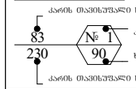





ზომატერიალური სივრცეები

ზომებში:

1. ნაბიჯის ზომა ასოდან ზემოთ არის ის, რომ ნაბიჯი მოხარის, ფეხის წა არანაირად.

A - 3	
მასშტაბი	1:100
თარიღი	11/03/2025
შეკვ.	54

ობიექტის მისამართი

ს.კ. 01.14.14.006.017

ქ. თბილისი, ს. ჩიქოვანის ქუჩა №26

შუნძციური დანიშნულება

მრავალბინიანი საცხოვრებელი

ორგანიზაცია

შპს. შრბანუს მზიური

ს.კ. 445725831

პრ. ავტორი

რ.ტყემალაძე

8 სართულის მისაწვდომობის გეგმა +23.20 ნიშნულზე

კარის წინ თავისუფალი სივრცე

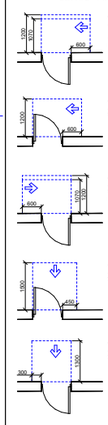

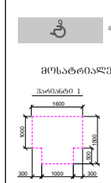




ჯამური დ - ა
ჯამური ზ - ი
ჯამური ი - ლ
ჯამური ლ - ნ
ჯამური ნ - ს
ჯამური ს - ტ
ჯამური ტ - უ
ჯამური უ - ფ
ჯამური ფ - ქ
ჯამური ქ - ღ
ჯამური ღ - ყ
ჯამური ყ - შ
ჯამური შ - ჩ
ჯამური ჩ - ც
ჯამური ც - ძ
ჯამური ძ - წ
ჯამური წ - ჭ
ჯამური ჭ - ხ
ჯამური ხ - ჯ
ჯამური ჯ - ჰ
ჯამური ჰ - ა
ჯამური ა - ბ
ჯამური ბ - გ
ჯამური გ - დ
ჯამური დ - ე
ჯამური ე - ვ
ჯამური ვ - ზ
ჯამური ზ - თ
ჯამური თ - ი
ჯამური ი - კ
ჯამური კ - ლ
ჯამური ლ - მ
ჯამური მ - ნ
ჯამური ნ - ო
ჯამური ო - პ
ჯამური პ - ჟ
ჯამური ჟ - რ
ჯამური რ

ОБЪЕКТИС МИСАМАРТИ

ს.კ. 01.14.14.006.017

ქ. თბილისი, ს. ჩიქოვანის ქუჩა №26

ᲛᲨᲔᲜᲔᲑᲚᲝᲑᲘᲡ ᲓᲐᲜᲘᲨᲜᲣᲚᲔᲑᲐ
ᲛᲠᲐᲕᲐᲚᲑᲘᲜᲘᲐᲜᲘ
ᲡᲐᲪᲮᲝᲕᲠᲔᲑᲔᲚᲝ

ᲝᲠᲒᲐᲜᲘᲖᲐᲪᲘᲐ
ᲨᲞᲡ. ᲨᲠᲒᲐᲜᲣᲡ ᲛᲖᲘᲣᲠᲘ

ს.კ. 445725831

პრ. ავტორი
რ.ტყემალაძე

10 ᲡᲐᲠᲗᲣᲚᲘᲡ ᲛᲘᲡᲐᲧᲕᲓᲝᲛᲝᲑᲘᲡ ᲒᲔᲒᲛᲐ +29.60 ᲜᲘᲨᲜᲘᲡᲗᲕᲘᲡ

ᲙᲐᲠᲘᲡ ᲤᲝᲜᲘ ᲛᲐᲒᲘᲡᲢᲠᲐᲚᲣᲠᲘ ᲜᲘᲕᲗᲔᲠᲘ

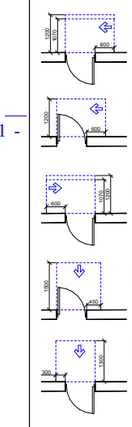

ᲛᲝᲖᲐᲢᲝᲠᲘᲜᲒᲘᲡ ᲡᲘᲛᲑᲝᲚᲝᲔᲑᲘ

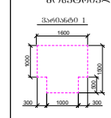

ᲨᲔᲜᲘᲨᲕᲜᲔᲑᲘ :
1. ᲛᲐᲒᲘᲡᲢᲠᲐᲚᲣᲠᲘ ᲬᲧᲐᲚᲐᲠᲔᲙᲘᲡ ᲛᲝᲠᲬᲧᲘᲚᲕᲘᲡ ᲓᲘᲐᲛᲔᲢᲠᲘ ᲛᲘᲘᲦᲔᲑᲐ ᲛᲠᲔᲖᲘᲡ ᲛᲘᲮᲔᲓᲕᲘᲗ, ᲛᲔᲢᲠᲘᲙᲣᲚᲘ ᲡᲘᲡᲢᲔᲛᲘᲡ ᲛᲘᲮᲔᲓᲕᲘᲗ.

ᲡᲐᲐᲠᲛᲐᲢᲣᲠᲝ ᲡᲐᲖᲦᲕᲠᲘᲡᲘ
ᲒᲐᲜᲐᲬᲔᲛᲘᲜᲐᲪᲘᲡ ᲠᲔᲙᲚᲐᲛᲘᲠᲔᲑᲘᲡ ᲧᲝᲤᲐ ᲡᲘᲮᲨᲘᲠᲔ
ᲒᲠᲫᲘᲚᲘ ᲮᲐᲖᲘ
ᲙᲘᲒᲘᲡ ᲜᲐᲬᲘᲚᲘ
ᲡᲐᲜᲘᲐᲠᲘᲖᲐᲪᲘᲝ ᲙᲘᲒᲘᲡ ᲜᲐᲬᲘᲚᲘ
ᲑᲠᲢᲧᲔᲚᲘᲡ ᲙᲘᲒᲘᲡ ᲜᲐᲬᲘᲚᲘ
ᲐᲜᲐᲠᲔᲙᲘᲡ ᲙᲘᲒᲘᲡ ᲜᲐᲬᲘᲚᲘ
ᲙᲐᲠᲘᲡ ᲒᲐᲮᲡᲜᲘᲡ ᲐᲓᲒᲘᲚᲘ
ᲙᲐᲠᲘᲡ ᲓᲐᲮᲣᲠᲕᲘᲡ ᲐᲓᲒᲘᲚᲘ
ᲙᲐᲠᲘᲡ ᲒᲐᲮᲡᲜᲘᲡ ᲐᲓᲒᲘᲚᲘ ᲓᲘᲡᲐᲑᲘᲚᲘᲢᲘᲡ ᲡᲐᲛᲐᲠᲗᲕᲔᲚᲘᲗ

A - 3	
ᲛᲐᲡᲨᲢᲐᲑᲘ	1:100
ᲗᲐᲠᲘᲦᲘ	11/03/2025
ᲨᲔᲛᲡ.	57



ობიექტის მისამართი

ს.კ. 01.14.14.006.017

ქ. თბილისი, ს. ჩიქოვანის ქუჩა №26

შუნძციური დანიშნულება

მრავალბინიანი საცხოვრებელი

ორგანიზაცია

შპს. შრბანუს მზიური

ს.კ. 445725831

პრ. ავტორი

რ.ტყემალაძე

11 სართულის მისაწვდომობის გეგმა +32.80 ნიშნულზე

კარის წინ თავისუფალი სივრცე

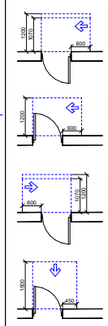

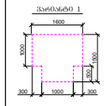

ვარიანტი 1 ვარიანტი 2

შენიშვნა:
1. ცალკეულ ზეპრანთან მოეწყობა ის, რომ ინვალიდის ეტლიანი და არანაირად.

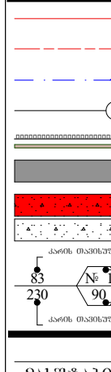

საკვანძო ნახაზი

განათებისა და ელექტრომოწყობილობების ზედა ნაწილი

ბრტყელი

ნულოვანი ხაზი

ხის ფასადური ელემენტი

ბრტყელი კედელი

გაძლიერებული ბეტონის სრულმასშტაბიანი ელემენტები 3 სმ-იანი ხანძარგამძლეობით (ბეჭდის, ტიპის, რიგისა და სახურავის ანაწერების)

კარის თავისუფალი სიგანე

კარის ელემენტების №

ხანძარგამძლეობა

კარის თავისუფალი სიმაღლე

A - 3	
მასშტაბი	1:100
თარიღი	11/03/2025
შეკვ.	58

ობიექტის მისამართი

ს.კ. 01.14.14.006.017

ქ. თბილისი, ს. ჩიქოვანის ქუჩა №26

შუნძციური დანიშნულება
მრავალბინიანი
საცხოვრებელი

ორგანიზაცია
შპს. შრბანუს მზიური

ს.კ. 445725831

პრ. ავტორი
რ.ტყემალაძე

12 სართულის
მისაწვდომობის გეგმა
+36.00 ნიშნულზე

კარის წინ თავისუფალი სივრცე

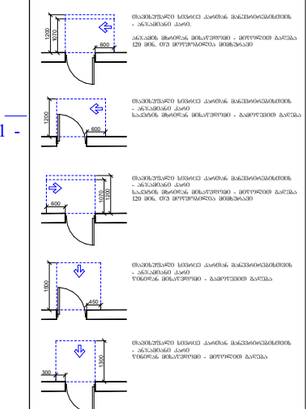

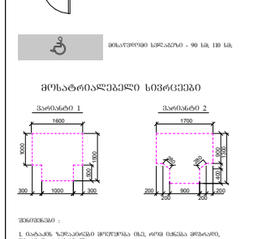



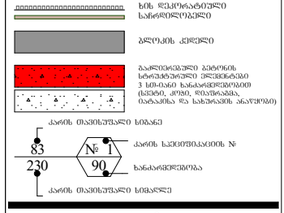

A - 3	
მასშტაბი	1:100
თარიღი	11/03/2025
შშრტ.	59



ობიექტის მისამართი

ს.კ. 01.14.14.006.017

ქ. თბილისი, ს. ჩიქოვანის ქუჩა №26

ფუნქციური დანიშნულება

მრავალბინიანი საცხოვრებელი

ორგანიზაცია

შპს. ურბანუს მზიური

სკ. 445725831

პრ. ავტორი

რ.ტყემალაძე

13 სართულის მისაწვდომობის გეგმა +39.20 ნიშნულზე

კარის წინ თავისუფალი სივრცე

შენიშვნები :

1. იატაკის ზედაპირები მოეწყობა ისე, რომ იქნება მდგრადი, მყარი და არასრიალა.

საკადასტრო საზღვარი

განაშენიანების რეგულირების წით ლი ხაზი

ჭრილი

ღერძის ხაზი

ხის დეკორატიული საჩრდილობელი

ბლოკის კედელი

გაძლიერებული ბეტონის სტრუქტურული ელემენტები 3 სთ-იანი ხანძარმედეგობით (სვეტი, კოჭი, დიაფრაგმა, იატაკისა და სახურავის ანაწყობი)

კარის თავისუფალი სიგანე

კარის სპეციფიკაციის №

ხანძარმედეგობა

კარის თავისუფალი სიმაღლე

A - 3

მასშტაბი	1:100
თარიღი	11/03/2025
ფურც.	60

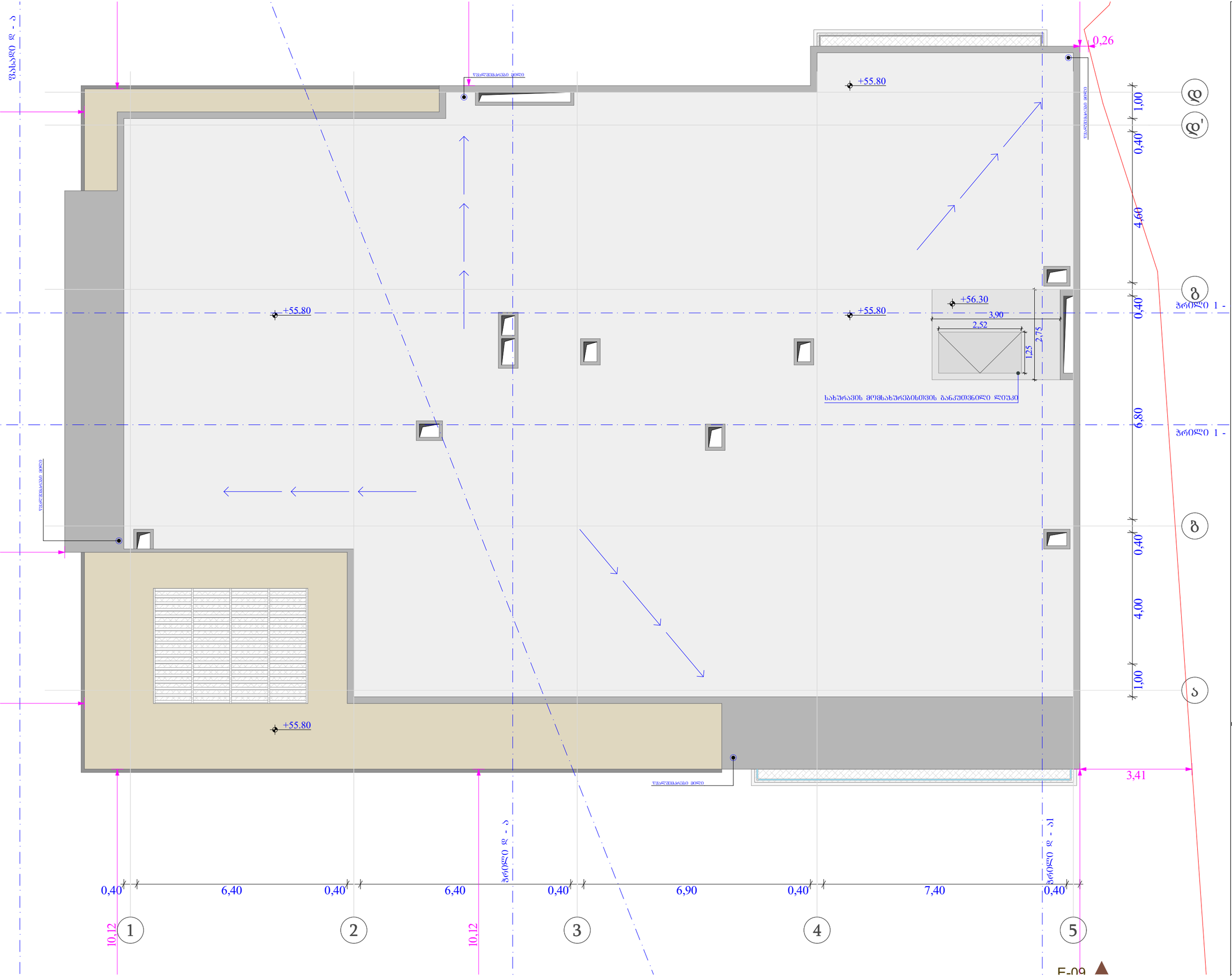

ობიექტის მისამართი

ს.კ. 01.14.14.006.017

ქ. თბილისი, ს. ჩიქოვანის ქუჩა №26

ფუნქციური დანიშნულება

მრავალბინიანი საცხოვრებელი

ორგანიზაცია

შპს. შრბანუს მზიური

ს.კ. 445725831

პრ. ავტორი

რ.ტყემალაძე

გადახურვის ბეჭმა +55.80 ნიშნულზე

კარის წინ თაბისუფალი სივრცე

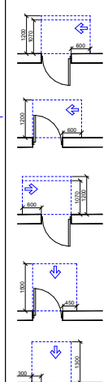

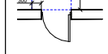





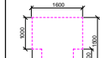



მოსატრიალებელი სივრცეები



შენიშვნა:

1. ცალკიან ზერეკინაზე მოეწყოს ორ, ორს ეწყება მოპირკეთ. ფილის და არანაირად.

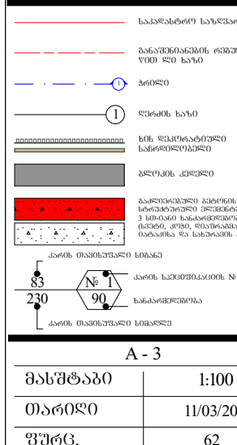

A - 3	
მასშტაბი	1:100
თარიღი	11/03/2025
შეკვ.	62

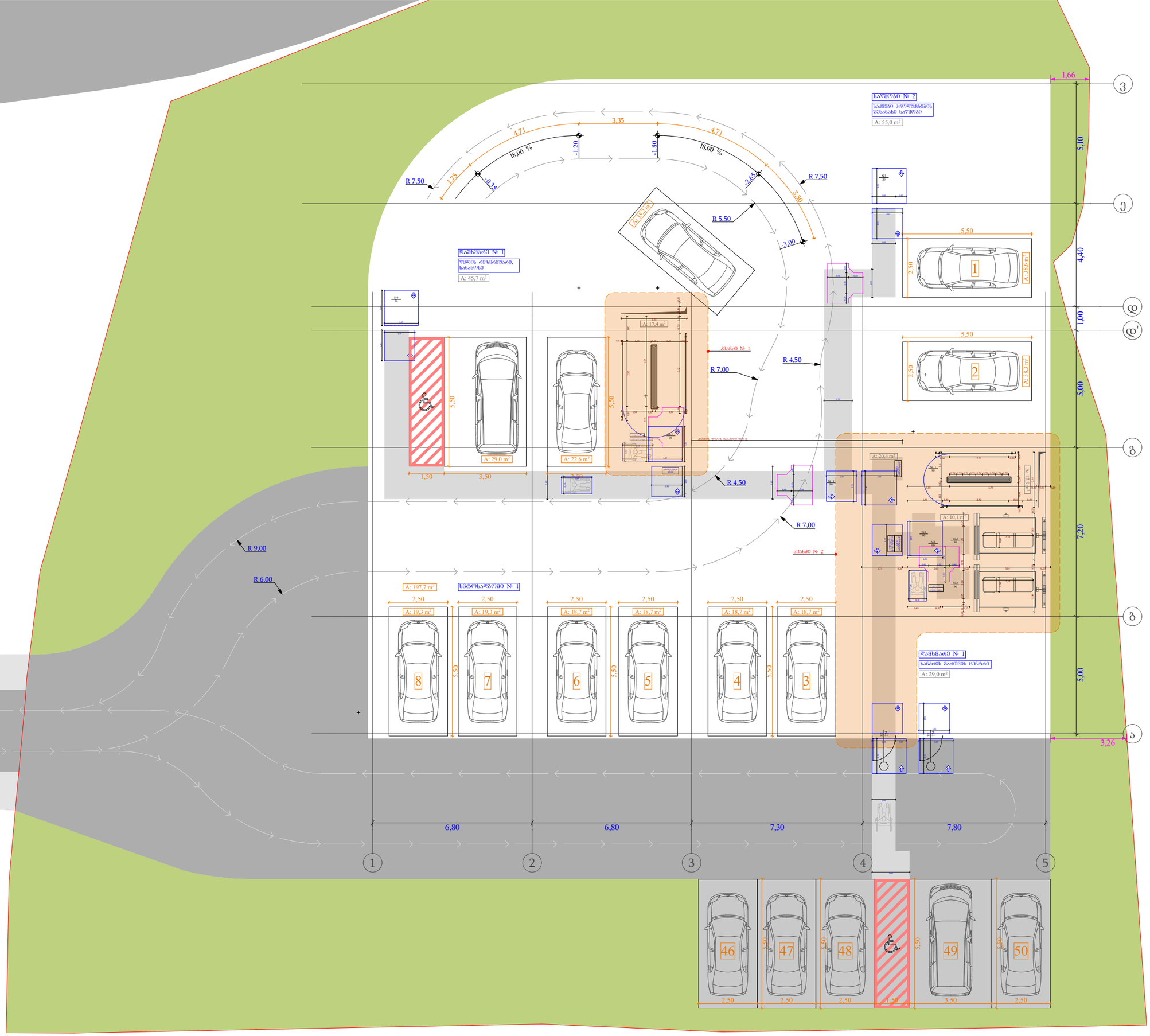

ᲝᲑᲘᲔᲥᲢᲘᲡ ᲛᲘᲡᲐᲛᲐᲠᲗᲘ

ს.კ. 01.14.14.006.017

ქ. თბილისი, ს. ჩიქოვანის ქუჩა №26

ᲬᲣᲜᲥᲪᲘᲣᲠᲘ ᲓᲐᲜᲘᲨᲜᲣᲚᲔᲑᲐ

ᲛᲠᲐᲕᲐᲚᲑᲘᲜᲘᲐᲜᲘ ᲡᲐᲪᲮᲝᲕᲠᲔᲑᲔᲚᲘ

ᲝᲠᲒᲐᲜᲘᲖᲐᲪᲘᲐ

ᲨᲐᲡ. ᲨᲠᲒᲐᲜᲣᲨ ᲛᲖᲘᲣᲠᲘ

ს.კ. 445725831

პრ. ავტორი

რ.ტყემალაძე

A ტიპის ბინის მისაწვდომობის ღეტალური გეგმა

ᲙᲐᲠᲘᲡ ᲬᲘᲜ ᲝᲐᲖᲘᲡᲔᲣᲚᲘ ᲡᲘᲛᲐᲠᲪᲔ

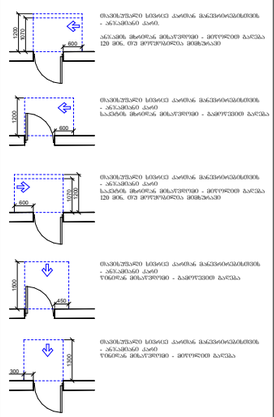

ᲛᲝᲫᲠᲐᲮᲘᲡᲐᲠᲘ ᲡᲐᲮᲔᲚᲘ - 90 სმ, 120 სმ

ᲛᲝᲮᲐᲢᲕᲘᲡᲐᲪᲮᲔᲚᲝ ᲡᲘᲛᲑᲝᲚᲝᲔᲑᲘ

საკადასტრო საზღვარი

განაშენიანების რეგულირების წითელი ხაზი

ბრძანება

ღერძის ხაზი

ხის დასპობარებელი ნარგავები

ბეტონის კედელი

გაძლიერებული ბეტონის სარკვებული ელემენტი 3 სმ-იანი ხანძარმედეგობით (ხვრელი, ტოტი, ღუნარაში, ბაბანაშია და სახურავის ანაწერები)

კარის მაკონტროლებელი სამაგრი

კარის ხელმოწერების №

ხანძარმედეგობა

კარის მაკონტროლებელი სამაგრი

მასშტაბი	A - 3
თარიღი	1:100
შეცვ.	11/03/2025

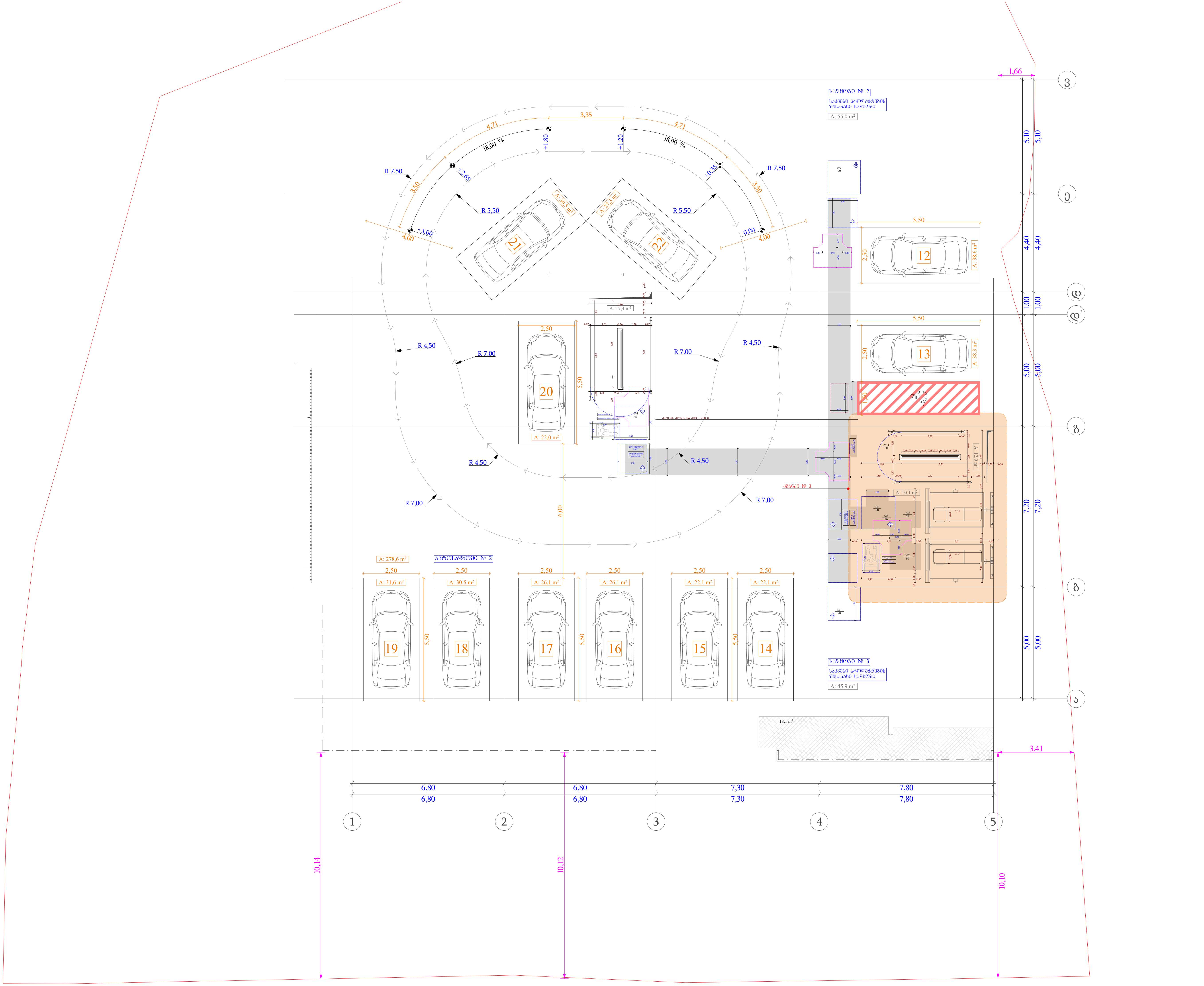

ობიექტის მისამართი

ს.კ. 01.14.14.006.017

ქ. თბილისი, ს. ჩიქოვანის ქუჩა №26

ფუნქციური დანიშნულება

მრავალბინიანი საცხოვრებელი

ორგანიზაცია

შპს. ურბანუს მზიური

სკ. 445725831

პრ. ავტორი

რ.ტყემალაძე

კარის წინ თავისუფალი სივრცე

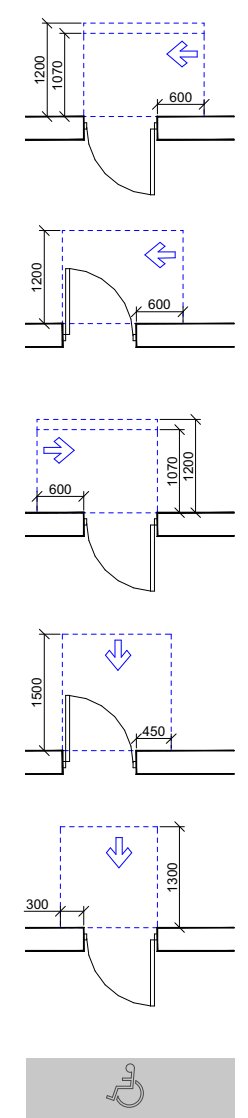

თავისუფალი სივრცე კართან მანევრირებისთვის - ანჯამიანი კარი.
ანჯამის მხრიდან მისაწვდომი - მიწოლით გაღება 120 მმ. თუ მოწყობილია მიმხურავი

თავისუფალი სივრცე კართან მანევრირებისთვის - ანჯამიანი კარი
საკეტის მხრიდან მისაწვდომი - გამოწევით გაღება

თავისუფალი სივრცე კართან მანევრირებისთვის - ანჯამიანი კარი
საკეტის მხრიდან მისაწვდომი - მიწოლით გაღება 120 მმ. თუ მოწყობილია მიმხურავი

თავისუფალი სივრცე კართან მანევრირებისთვის - ანჯამიანი კარი
წინიდან მისაწვდომი - გამოწევით გაღება

თავისუფალი სივრცე კართან მანევრირებისთვის - ანჯამიანი კარი
წინიდან მისაწვდომი - მიწოლით გაღება

მისაწვდომი სვლაგეზი - 90 სმ; 110 სმ;

მოსატრიალებელი სივრცეები

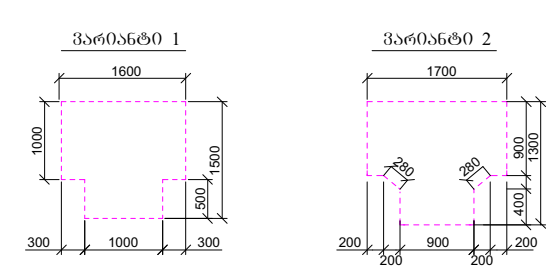

შენიშვნები :

1. იატაკის ზედაპირები მოეწყობა ისე, რომ იქნება მდგრადი, მყარი და არასრიალა.

საკადასტრო საზღვარი

განაშენიანების რეგულირების წითელი ხაზი

ჭრილი

ღერძის ხაზი

ხის დეკორატიული საჩრდილობელი

ბლოკის კედელი

გაძლიერებული ბეტონის სტრუქტურული ელემენტები 3 სთ-იანი ხანძარმედეგობით (სვეტი, კოჭი, დიაფრაგმა, იატაკისა და სახურავის ანაწყობი)

კარის თავისუფალი სიგანე

კარის სპეციფიკაციის №

ხანძარმედეგობა

კარის თავისუფალი სიმაღლე

A - 3

მასშტაბი	1:100
თარიღი	11/03/2025
ფურც.	

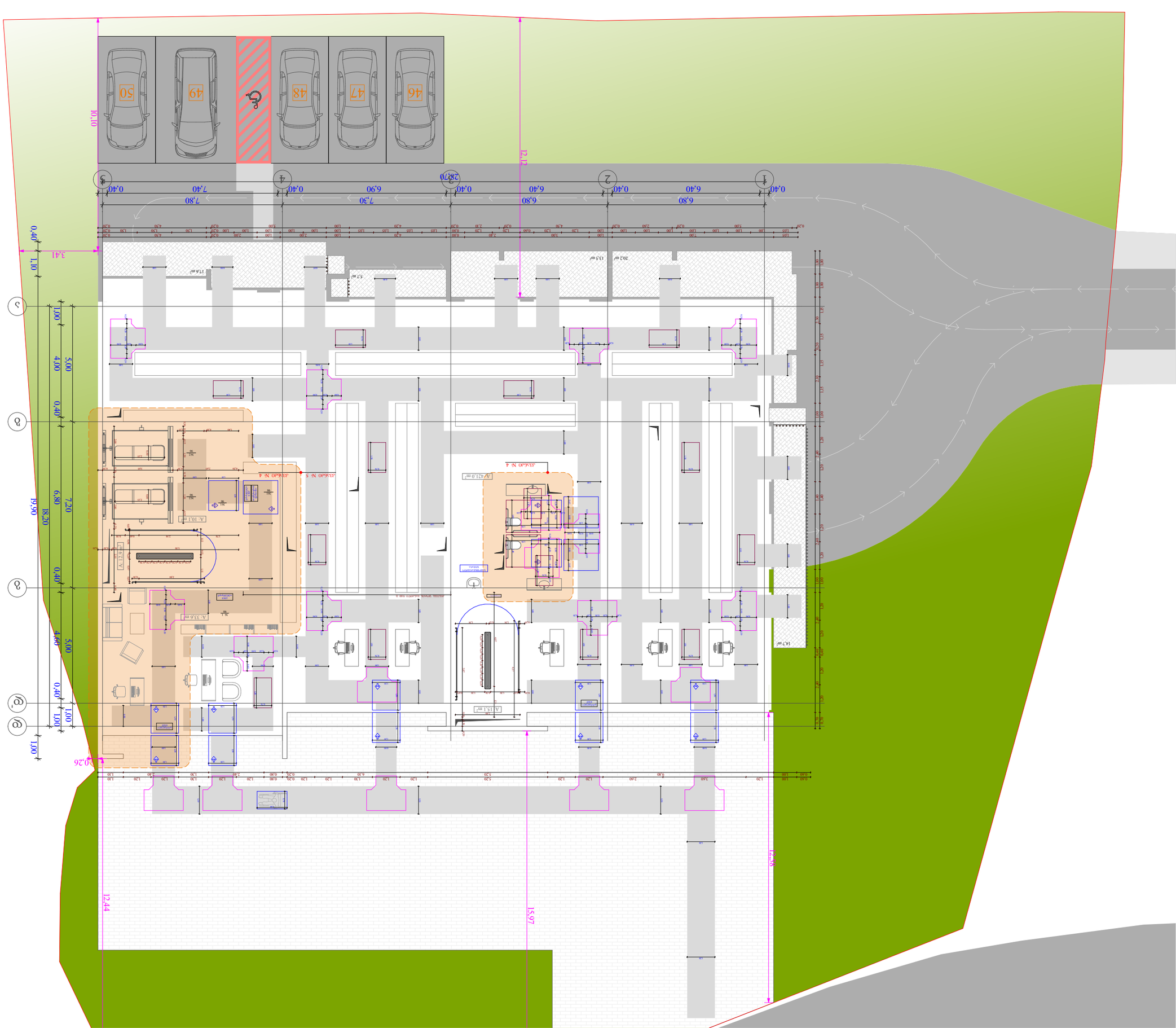

A - 3

პასუხისმგებელი პირი	L100
ტიპიური	11/03/2025
შეკვეთა	

ტერიტორიის მოწყობის გეგმა

ს.კ. 01.14.006.017

ქ. თბილისი, ს. ჩოფორაანი, ქუჩა N26

შპს ,,ბიზნეს ცენტრი ნიკორა"

ბიზნეს ცენტრის მშენებლობა

ტერიტორიის კეთილმოწყობის გეგმა

ზედ. ხელმძღვ. ვახტანგ ბერიძე

ხელმოწერა

ტექ. ზედამხედველი

ხელმოწერა

ტერიტორიის კეთილმოწყობის გეგმა

ს/ნ 445725831

ტექნიკური პირობების N

ელ.ტაბლო

230

83

1

90

ელ.ტაბლო ტელეფონიზაციის ქსელის

ელ.ტაბლო ელექტრომომარაგების ქსელის

ასფალტის საფარი (ტროტუარი) ტიპი 1

ასფალტის საფარი (ტროტუარი) ტიპი 2

ბეტონის ბორდიური

ბეტონის ბორდიური

ბეტონის ბორდიური

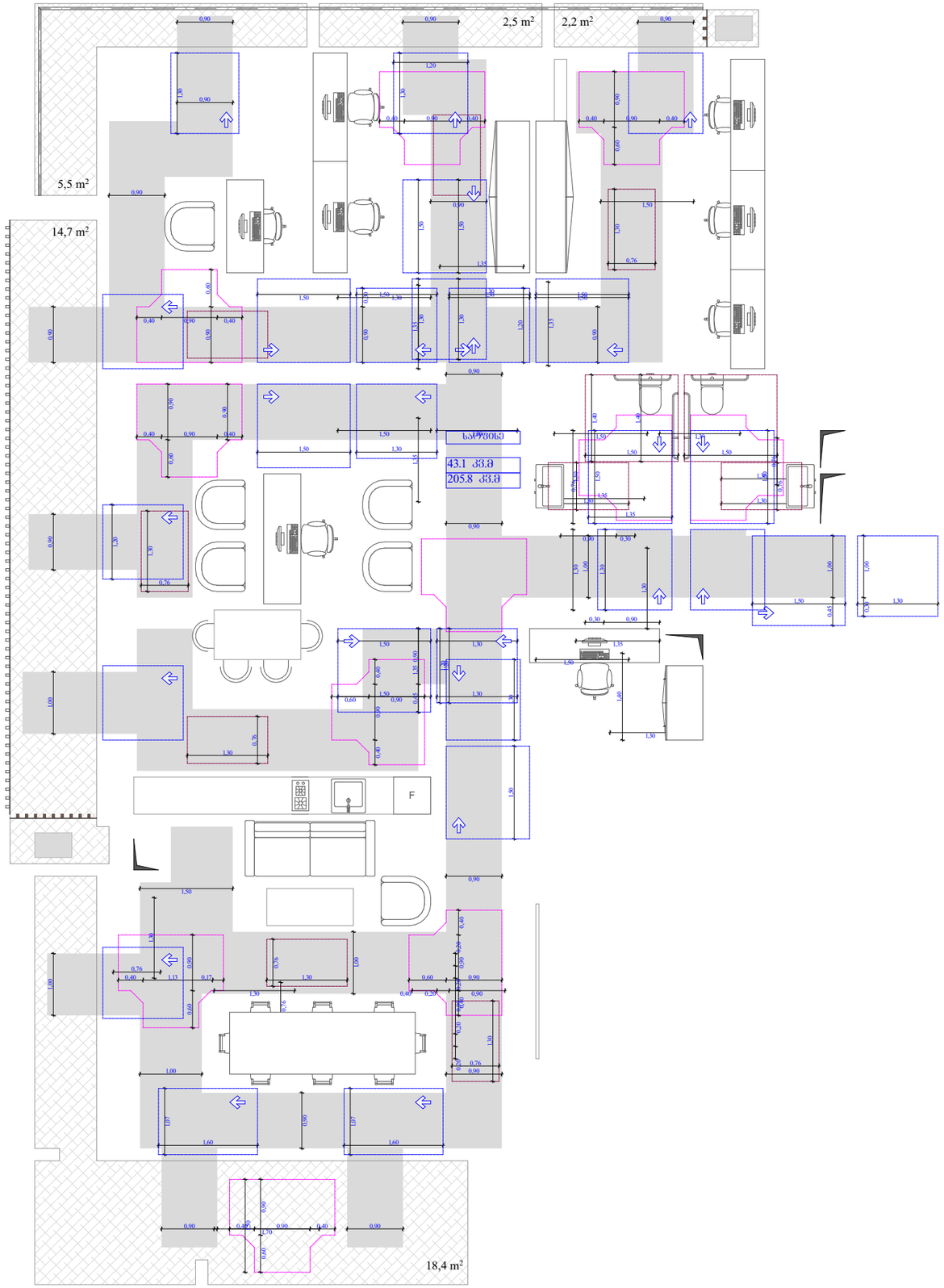

უნიტაზის და ხელმისაწვდომ კაბინების მოწყობილობა

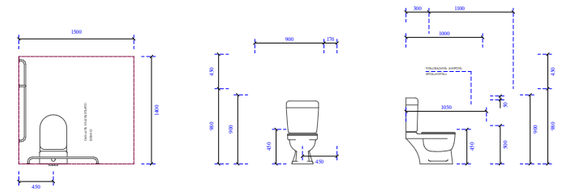

ხელსაბანისა და ნიჟარების მოწყობილობა

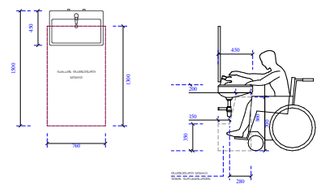

ობიექტის მისამართი

ს.კ. 01.14.14.006.017

ქ. თბილისი, ს. ჩიქოვანის ქუჩა №26

შენიშვნა დანიშნულება

მრავალბინიანი საცხოვრებელი

ორგანიზაცია

შპს. შრბანუს მზიური

ს.კ. 445725831

პრ. ავტორი

რ.ტყემალაძე

კარის წინ თავისუფალი სივრცე

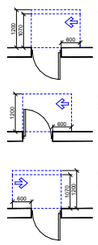

თავისუფალი სივრცე კარებთან გაკეთებულ - ანკასმისაკენ კარებს. ანკასმის მხარეთა მინიმალური - მოთვრეთ მანძილი 120 მმ, თუ მოთვრეთა მოძრაობა



თავისუფალი სივრცე კარებთან გაკეთებულ - ანკასმისაკენ კარებს. საკეტის მხარეთა მინიმალური - გადრეკილი



თავისუფალი სივრცე კარებთან გაკეთებულ - ანკასმისაკენ კარებს. ჩამოსაკიდი



თავისუფალი სივრცე კარებთან გაკეთებულ - ანკასმისაკენ კარებს. ჩამოსაკიდი



მოსაწვდომი სწორკუთხა - 90 სმ, 130 სმ

მოსატრიალებელი სივრცეები

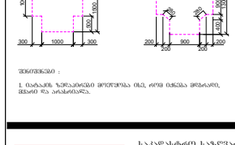

შენიშვნა :

1. ნაჩვენებ ზომებთან ერთად მოცემულია ისე, რომ ტანსა მოქმედ, ზედაპირ და აღსანიშნავ.

- საკვანძო ხაზები
- დანაშენების რამპების წიბო და ხაზი
- ბრძელი
- ღერძის ხაზი
- ხის მასალისგან დამზადებული ბანდერილები
- ბეტონის კედელი
- გადმოსასვლელი ქანების სარეაბილიტაციო ზონებში გამწვანების ზონები 3 სმ-იანი სანაპირმოწყობით (ბეჭედი, ქვიშა, ღრუნტიანება, ნაირაობა და სხვებიანი ანალოგები)
- ქარის მაპიზუსული სიმაღლე
- ქარის საპიდენციაციის №
- სანაპირმოწყობა
- ქარის მაპიზუსული სიმაღლე

A - 3	
მასშტაბი	1:100
თარიღი	11/03/2025
შენრც.	

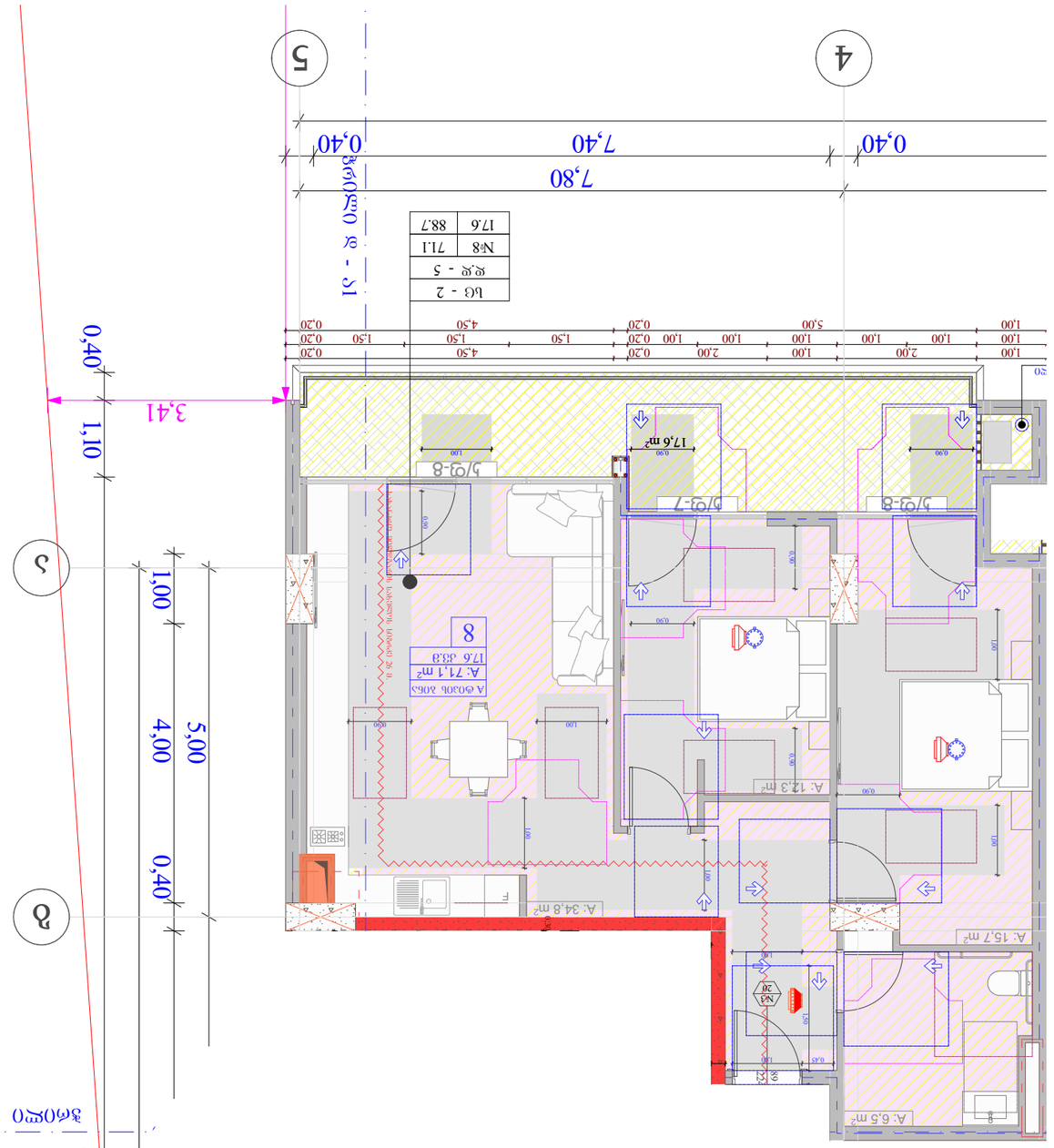
1 - 5
5
4
19,90
3,41
0,40
1,10
1,00
4,00
5,00
0,40
7,80
0,40
7,40
1 - 6
6
3
1 - 5
1 - 6
1 - 5
1 - 6
1 - 5
1 - 6

კვანძი №1

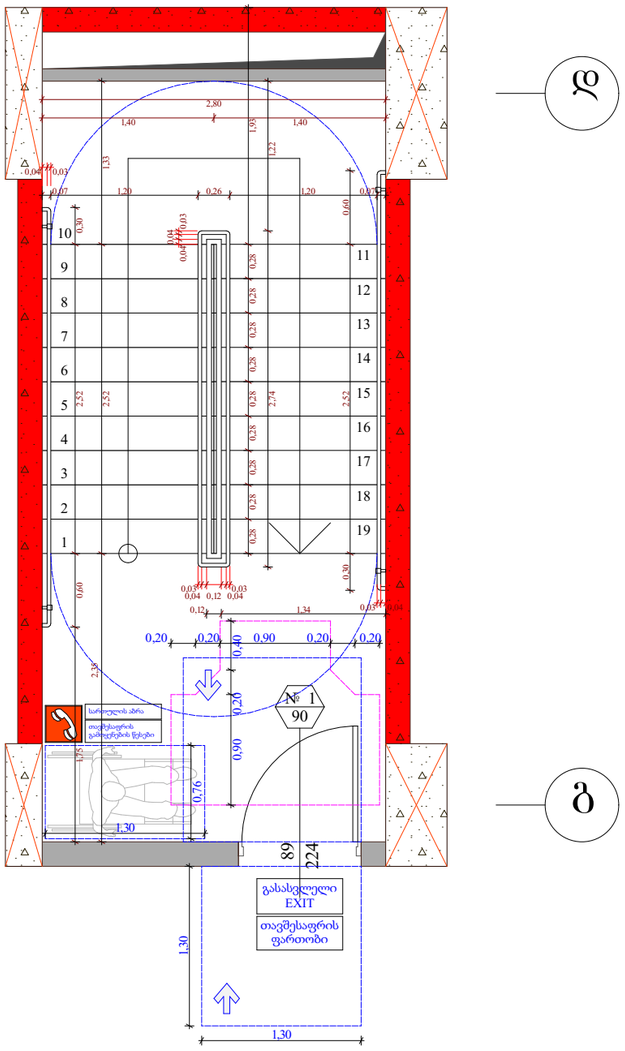

კვანძი №2

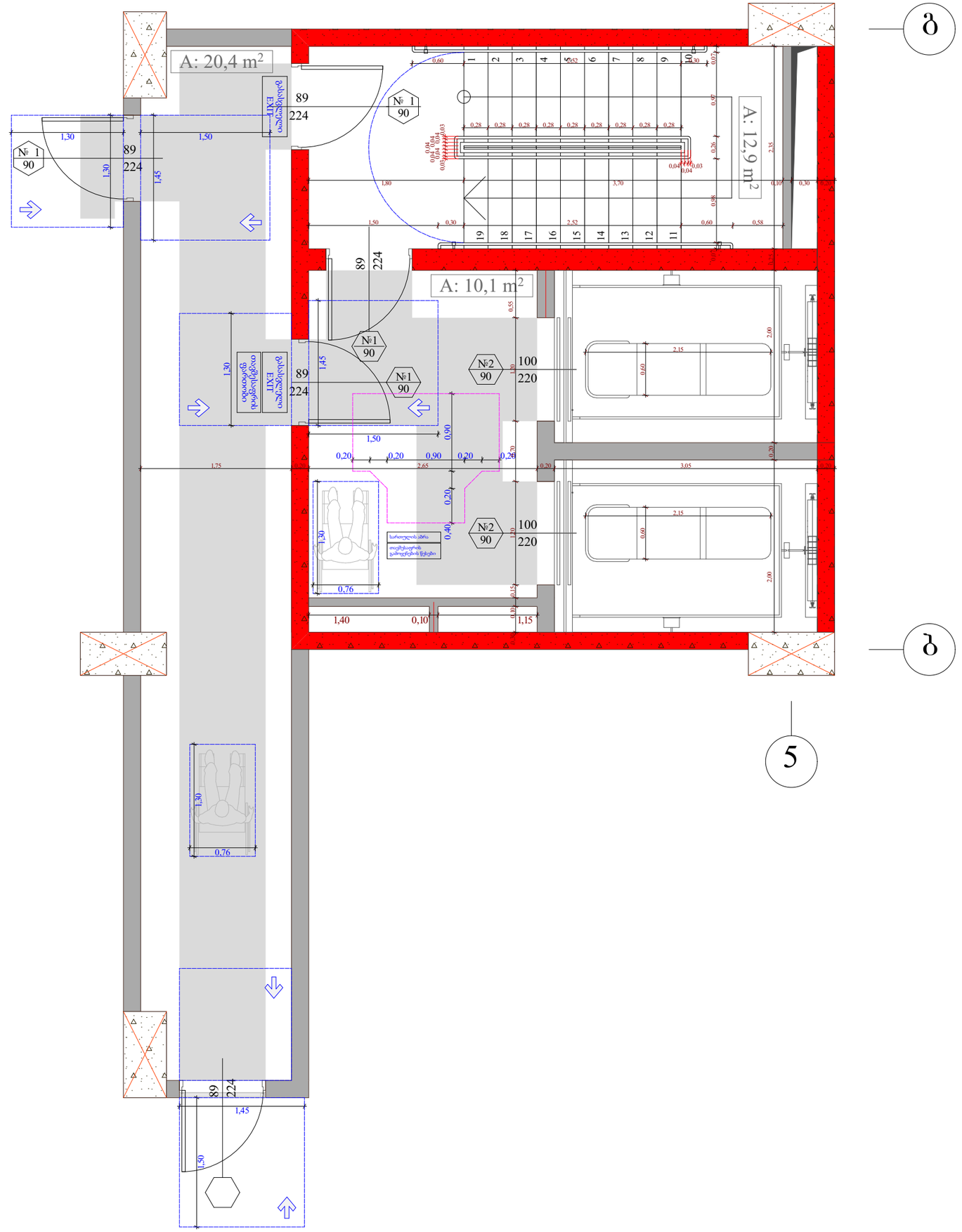

ბ

ბ

5

ობიექტის მისამართი

ს.კ. 01.14.14.006.017

ქ. თბილისი, ს. ჩიქოვანის ქუჩა №26

შენიშვნა

მრავალბინიანი საცხოვრებელი

ორგანიზაცია

შპს. შრბანუს მზიური

ს.კ. 445725831

პრ. ავტორი

რ.ტყემალაძე

კარის წინ თავისუფალი სივრცე

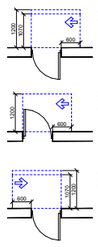

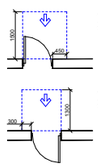

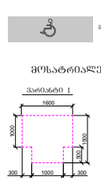



მოსატრიალებელი სივრცეები

შენიშვნა :

1. ნაგებობის ზემოთხსენებული მოთხოვნა იმ, რომ ტიპები მოსარგებ, შესაძლებელია.

- საკონტროლო საზღვარი
- მანათობლების ორმაგლღვრების ზედა ხაზი
- ზღვრული
- ღერძის ხაზი
- ხის დეკორატიული განყოფილების
- ბლოკის ქიმიური
- საძრეთხავები კედლების სარეაბილიტაციო ელექტრომანები 3 სმ-იანი ხანაარქვისმაგვარი (სპილო, ქრემ, ფერადებიანი, ნაბატონი) ან სანიშნავი ანალოგი)
- კარის მაპიზოლაციო სიმაგრე
- 83 / 230 — № 1 / 90 — კარის საეთილაციო №
- ხანაარქვისმაგვარი
- კარის მაპიზოლაციო სიმაგრე

A - 3	
მასშტაბი	1:100
თარიღი	11/03/2025
შენრც.	

კვანძი №3

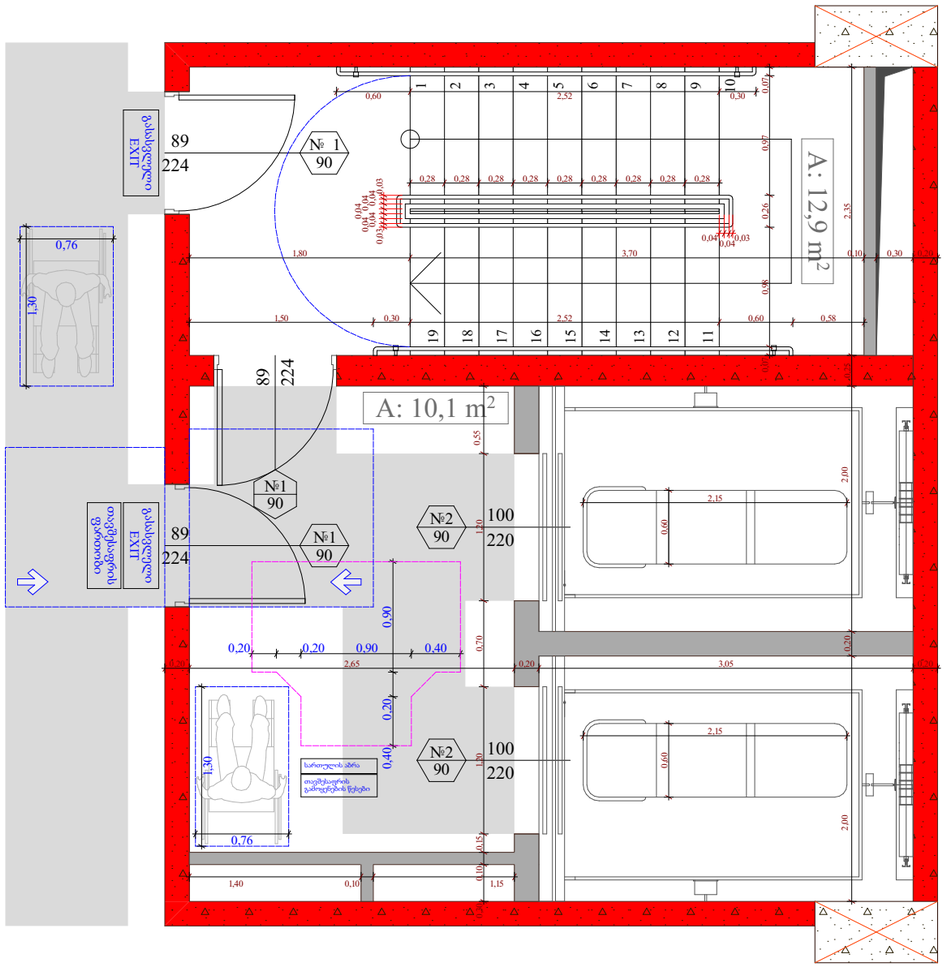

5

კვანძი №4

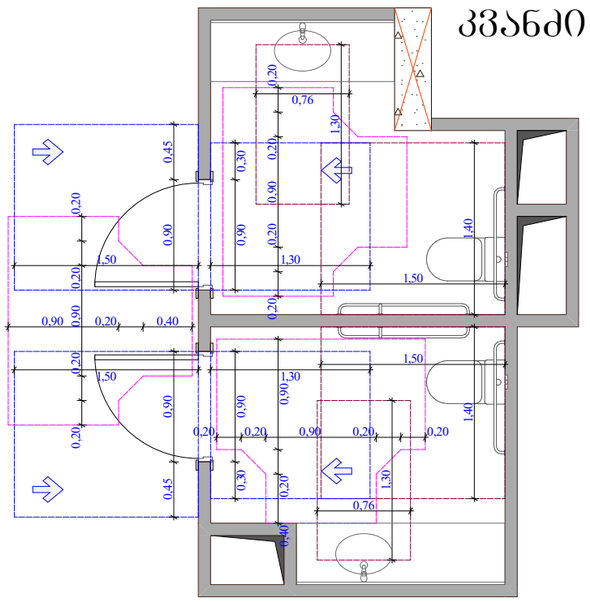

უნიტაზის და ხელმოსაჭიდი ძელების მდებარეობა

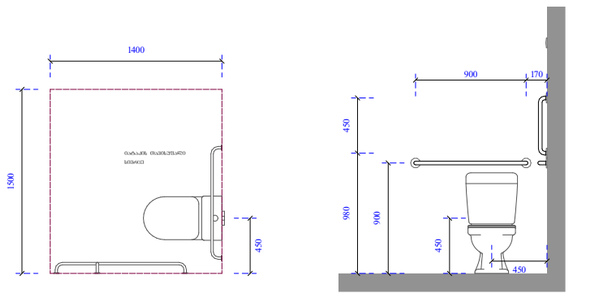

კვანძი №6

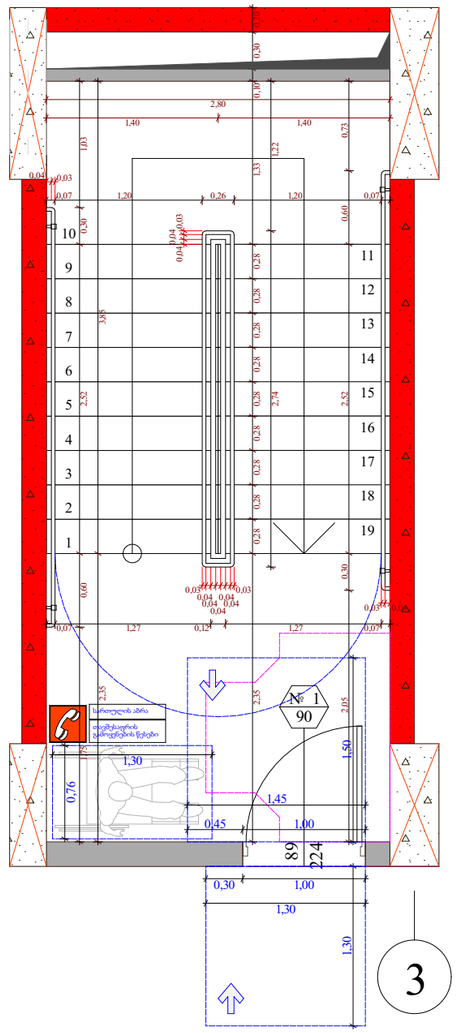

3

ხელსაბანისა და ნიჟარების მდებარეობა

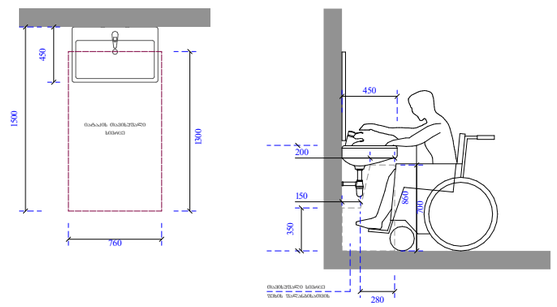

ობიექტის მისამართი	
ს.კ.	01.14.14.006.017
ქ. თბილისი, ს. ჩიქოვანის ქუჩა №26	
შენიშვნა	მრავალბინიანი საცხოვრებელი
ორგანიზაცია	შპს. შრბანუს მზიური
ს.კ. 445725831	
პრ. ავტორი	რ.ტყემალაძე

კარის წინ თავისუფალი სივრცე

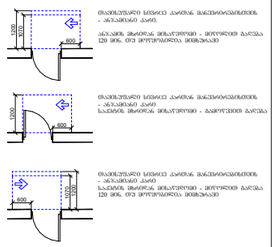

მოსატრიალებელი სივრცეები

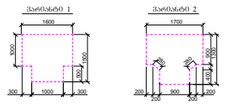

შენიშვნები :

1. ნაჩვენებ ზომებთან მოსული ზომა, რომ ნაკლები ან მეტი არ იყოს, ზედაპირის და არასწორია.

ხაანალიზო საზღვარი

განათების რეგულირების ტიპი ზედ ხაზი

ზონები

ღერძის ხაზი

ხის ფასეული სანორმალური

ბლოკის კედელი

ადგილობრივი ბეტონის სრული ზომის 3 სმ-იანი ბანაკაფენით (ცემენტი, ტიხა, ნატრიუმის, ნაკაპიბა და სახეობის ანალოგი)

კარის ნაპირა სველი სივრცე

კარის ხელეწიფაციის № ბანაკაფენილობა

კარის ნაპირა სველი

A - 3	
მასშტაბი	1:100
თარიღი	11/03/2025
შეცვ.	

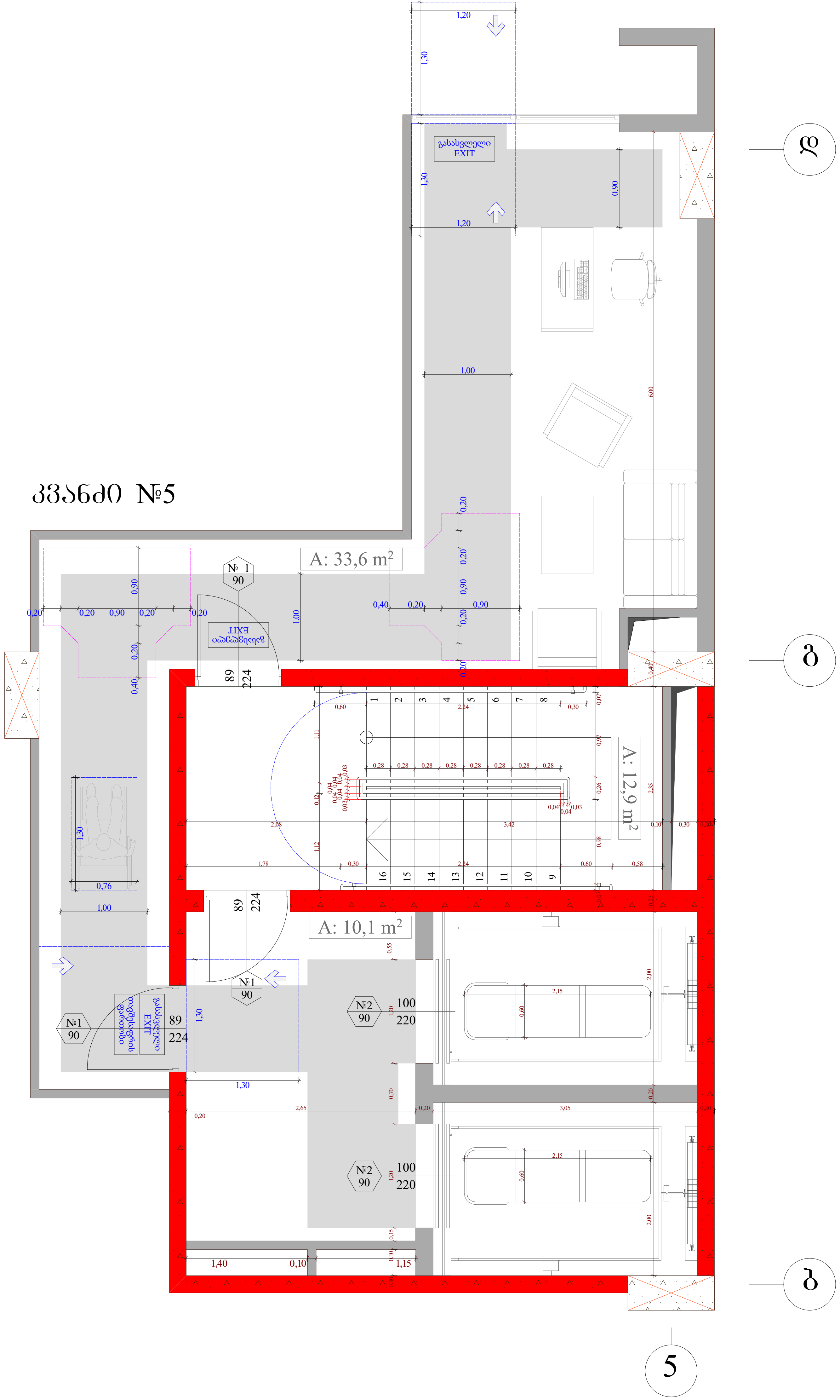

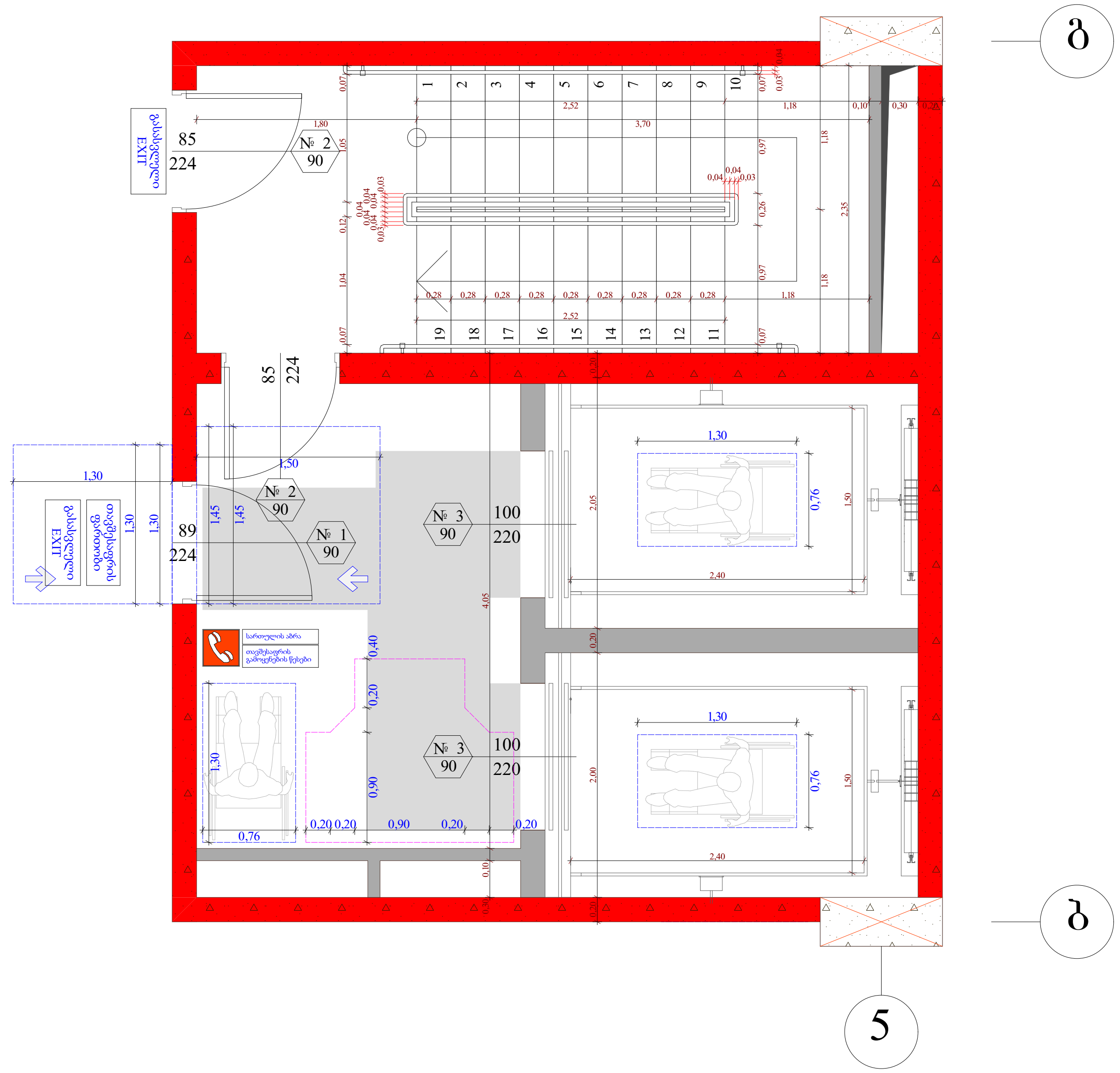

ობიექტის მისამართი

ს.კ. 01.14.14.006.017

ქ. თბილისი, ს. ჩიქოვანის ქუჩა №26

ფუნქციური დანიშნულება

მრავალბინიანი საცხოვრებელი

ორგანიზაცია

შპს. ურბანუს მზიური

სკ. 445725831

პრ. ავტორი

რ.ტყემალაძე

კარის წინ თავისუფალი სივრცე

თავისუფალი სივრცე კართან მანევრირებისთვის - ანჯამიანი კარი. ანჯამის მხრიდან მისაწვდომი - მიწოლით გაღება 120 მმ. თუ მოწყობილია მიმხურავი

თავისუფალი სივრცე კართან მანევრირებისთვის - ანჯამიანი კარი საკეტის მხრიდან მისაწვდომი - გამოწევით გაღება

თავისუფალი სივრცე კართან მანევრირებისთვის - ანჯამიანი კარი საკეტის მხრიდან მისაწვდომი - მიწოლით გაღება 120 მმ. თუ მოწყობილია მიმხურავი

თავისუფალი სივრცე კართან მანევრირებისთვის - ანჯამიანი კარი წინიდან მისაწვდომი - გამოწევით გაღება

თავისუფალი სივრცე კართან მანევრირებისთვის - ანჯამიანი კარი წინიდან მისაწვდომი - მიწოლით გაღება

მისაწვდომი სვლაგეზი - 90 სმ; 110 სმ;

მოსატრიალებელი სივრცეები

ვარიანტი 1 | ვარიანტი 2

შენიშვნები :

1. იატაკის ზედაპირები მოეწყობა ისე, რომ იქნება მდგრადი, მყარი და არასრიალა.

საკადასტრო საზღვარი

განაშენიანების რეგულირების წითელი ხაზი

ჭრილი

ღერძის ხაზი

ხის დეკორატიული საჩრდილობელი

ბლოკის კედელი

გაძლიერებული ბეტონის სტრუქტურული ელემენტები 3 სთ-იანი ხანძარმედეგობით (სვეტი, კოჭი, დიაფრაგმა, იატაკისა და სახურავის ანაწყობი)

კარის თავისუფალი სიგანე

კარის სპეციფიკაციის №

ხანძარმედეგობა

კარის თავისუფალი სიმაღლე

A - 3

მასშტაბი	1:100
თარიღი	11/03/2025
ფურც.	

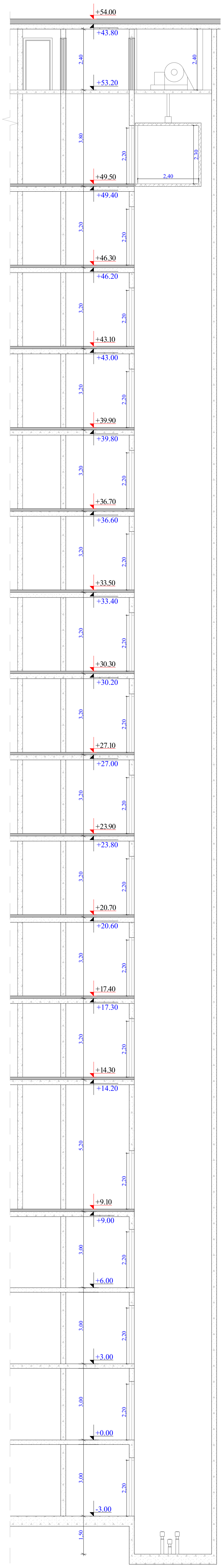

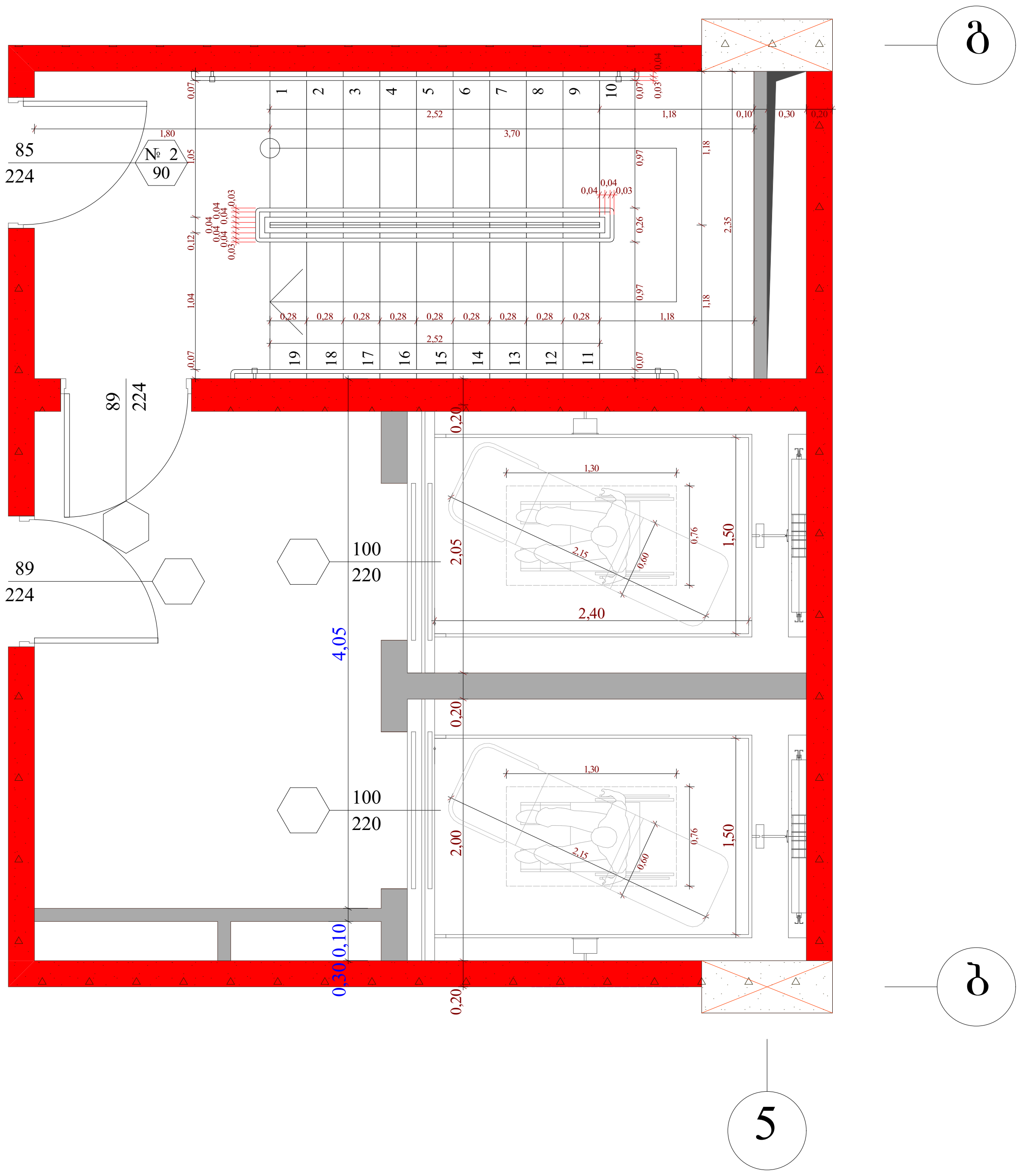

სამართავი ღილაკის ტიპი	ამობურცული ნიშანი	ბრაილის შეტყობინება
DOOR OPEN		op"en"
REAR/SIDE DOOR OPEN		op"en"
DOOR CLOSE		close
REAR/SIDE DOOR CLOSE		close
MAIN		ma"in"
ALARM		al"ar"m
PHONE		ph"one"
EMERGENCY STOP (WHEN PROVIDED) X on face of octagon is not required to be tactile		"st"op

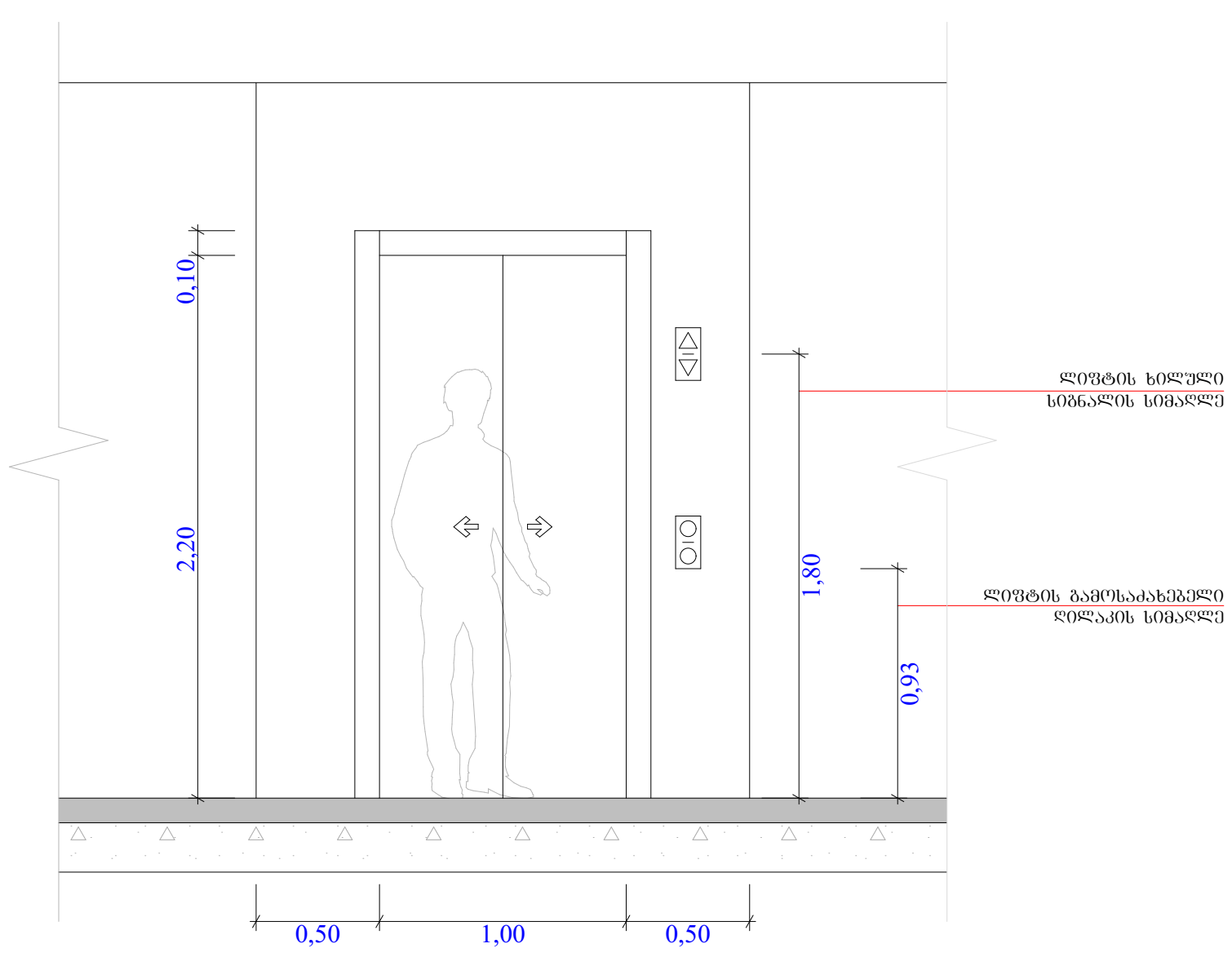

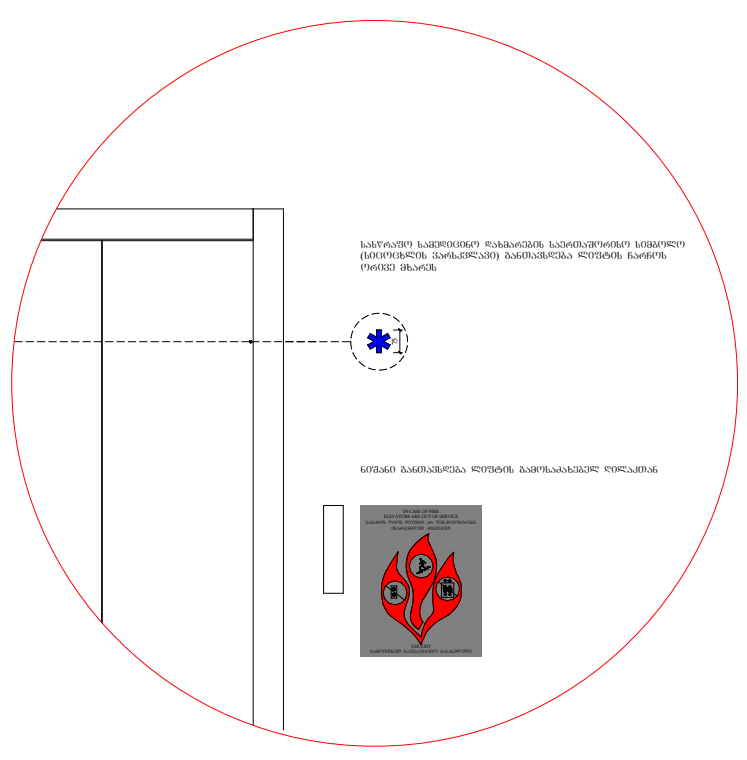

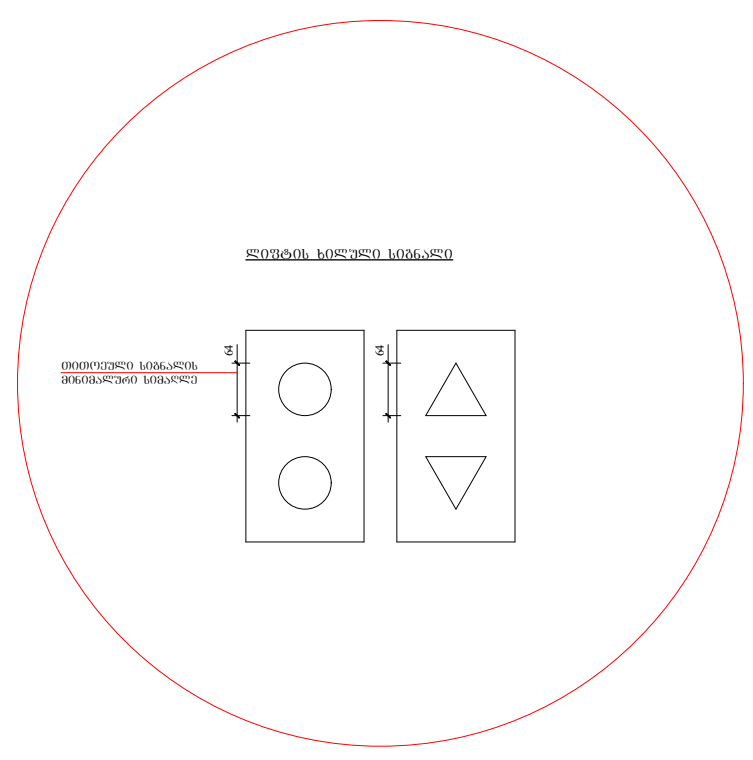

ფუნქციური დანიშნულება	ობიექტის მისამართი	ორგანიზაცია	
მრავალბინიანი საცხოვრებელი	ს.კ. 01.14.14.006.017	შპს. ურბანუს მზიური	პრ. ავტორი
	ქ. თბილისი, ს. ჩიქოვანის ქუჩა №26	სკ. 445725831	რ.ტყემალაძე

ლიფტის დეტალი

ბლოკის კედელი

გაძლიერებული ბეტონის სტრუქტურული ელემენტები. ხანძარმედეგობა - 3 საათი.

(სვეტი, კოჭი, დიაფრაგმა, იატაკისა და სახურავის ანაწყობი)

A - 3	
მასშტაბი	1 : 50
თარიღი	11/03/2025
ფურც.	

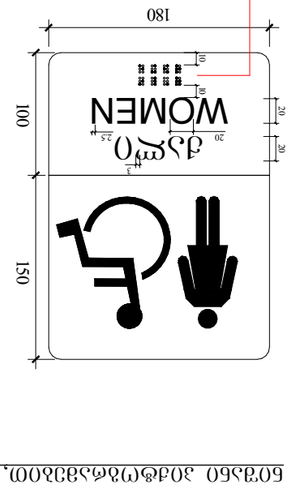



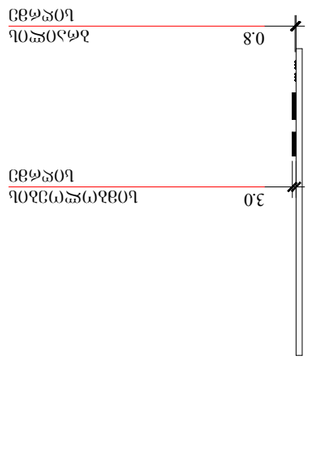



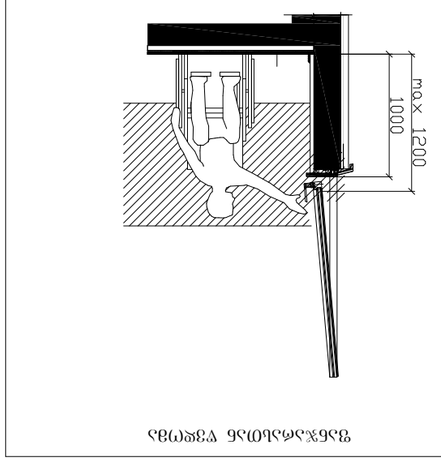

ריסוך לאורך הקיר

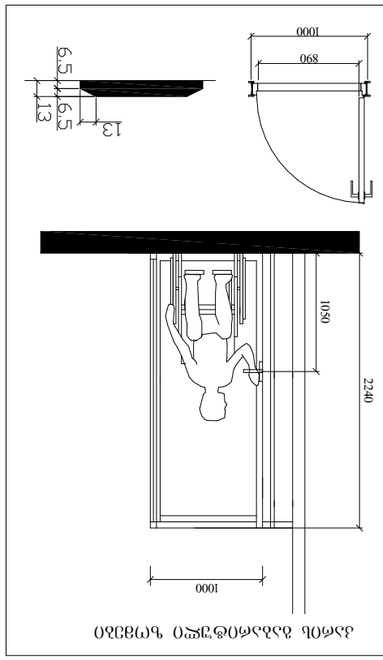

תוספת עבור מרחק מקסימלי מהקיר

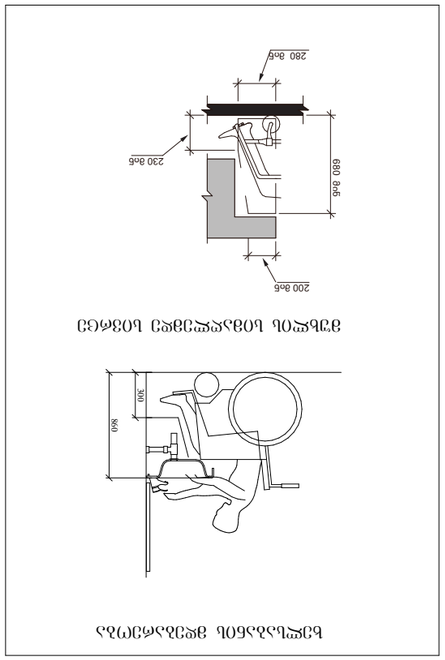

מרחק מינימלי מהקיר

מרחק מינימלי מהקיר

מבצע	משרד הבינוי והשיכון
מתכנן	מינהל הפיתוח
שם הפרויקט	בתי משפט בירושלים
כתובת	ת.ד. 34360 ירושלים 9134302
טלפון	02-6466666
שם המתכנן	אדר' יוסי בן-ארי
כתובת	רח' הנביאים 28 ירושלים
טלפון	02-6234567
שם המתכנן	מהנדס יעקב לוי
כתובת	רח' הנביאים 28 ירושלים
טלפון	02-6234568
שם המתכנן	אדר' שרה כהן
כתובת	רח' הנביאים 28 ירושלים
טלפון	02-6234569
שם המתכנן	מהנדס דוד מזרחי
כתובת	רח' הנביאים 28 ירושלים
טלפון	02-6234570
שם המתכנן	אדר' רונית אלון
כתובת	רח' הנביאים 28 ירושלים
טלפון	02-6234571
שם המתכנן	מהנדס אבי שלום
כתובת	רח' הנביאים 28 ירושלים
טלפון	02-6234572
שם המתכנן	אדר' מיכל ברק
כתובת	רח' הנביאים 28 ירושלים
טלפון	02-6234573
שם המתכנן	מהנדס חיים פרידמן
כתובת	רח' הנביאים 28 ירושלים
טלפון	02-6234574
שם המתכנן	אדר' נועה גולן
כתובת	רח' הנביאים 28 ירושלים
טלפון	02-6234575
שם המתכנן	מהנדס אלי כהן
כתובת	רח' הנביאים 28 ירושלים
טלפון	02-6234576
שם המתכנן	אדר' דנה רוזן
כתובת	רח' הנביאים 28 ירושלים
טלפון	02-6234577
שם המתכנן	מהנדס יוסף אבן-חן
כתובת	רח' הנביאים 28 ירושלים
טלפון	02-6234578
שם המתכנן	אדר' תמר שפירא
כתובת	רח' הנביאים 28 ירושלים
טלפון	02-6234579
שם המתכנן	מהנדס עמית ברנר
כתובת	רח' הנביאים 28 ירושלים
טלפון	02-6234580
שם המתכנן	אדר' ליאת רוזנברג
כתובת	רח' הנביאים 28 ירושלים
טלפון	02-6234581
שם המתכנן	מהנדס בועז כהן
כתובת	רח' הנביאים 28 ירושלים
טלפון	02-6234582
שם המתכנן	אדר' שרון אלמוג
כתובת	רח' הנביאים 28 ירושלים
טלפון	02-6234583
שם המתכנן	מהנדס דניאל פרץ
כתובת	רח' הנביאים 28 ירושלים
טלפון	02-6234584
שם המתכנן	אדר' מיכל ברק
כתובת	רח' הנביאים 28 ירושלים
טלפון	02-6234585
שם המתכנן	מהנדס יעקב לוי
כתובת	רח' הנביאים 28 ירושלים
טלפון	02-6234586
שם המתכנן	אדר' יוסי בן-ארי
כתובת	רח' הנביאים 28 ירושלים
טלפון	02-6234587
שם המתכנן	מהנדס חיים פרידמן
כתובת	רח' הנביאים 28 ירושלים
טלפון	02-6234588
שם המתכנן	אדר' שרה כהן
כתובת	רח' הנביאים 28 ירושלים
טלפון	02-6234589
שם המתכנן	מהנדס דוד מזרחי
כתובת	רח' הנביאים 28 ירושלים
טלפון	02-6234590
שם המתכנן	אדר' רונית אלון
כתובת	רח' הנביאים 28 ירושלים
טלפון	02-6234591
שם המתכנן	מהנדס אבי שלום
כתובת	רח' הנביאים 28 ירושלים
טלפון	02-6234592
שם המתכנן	אדר' מיכל ברק
כתובת	רח' הנביאים 28 ירושלים
טלפון	02-6234593
שם המתכנן	מהנדס יעקב לוי
כתובת	רח' הנביאים 28 ירושלים
טלפון	02-6234594
שם המתכנן	אדר' יוסי בן-ארי
כתובת	רח' הנביאים 28 ירושלים
טלפון	02-6234595
שם המתכנן	מהנדס חיים פרידמן
כתובת	רח' הנביאים 28 ירושלים
טלפון	02-6234596
שם המתכנן	אדר' שרה כהן
כתובת	רח' הנביאים 28 ירושלים
טלפון	02-6234597
שם המתכנן	מהנדס דוד מזרחי
כתובת	רח' הנביאים 28 ירושלים
טלפון	02-6234598
שם המתכנן	אדר' רונית אלון
כתובת	רח' הנביאים 28 ירושלים
טלפון	02-6234599
שם המתכנן	מהנדס אבי שלום
כתובת	רח' הנביאים 28 ירושלים
טלפון	02-6234600
שם המתכנן	אדר' מיכל ברק
כתובת	רח' הנביאים 28 ירושלים
טלפון	02-6234601
שם המתכנן	מהנדס יעקב לוי
כתובת	רח' הנביאים 28 ירושלים
טלפון	02-6234602
שם המתכנן	אדר' יוסי בן-ארי
כתובת	רח' הנביאים 28 ירושלים
טלפון	02-6234603
שם המתכנן	מהנדס חיים פרידמן
כתובת	רח' הנביאים 28 ירושלים
טלפון	02-6234604
שם המתכנן	אדר' שרה כהן
כתובת	רח' הנביאים 28 ירושלים
טלפון	02-6234605
שם המתכנן	מהנדס דוד מזרחי
כתובת	רח' הנביאים 28 ירושלים
טלפון	02-6234606
שם המתכנן	אדר' רונית אלון
כתובת	רח' הנביאים 28 ירושלים
טלפון	02-6234607
שם המתכנן	מהנדס אבי שלום
כתובת	רח' הנביאים 28 ירושלים
טלפון	02-6234608
שם המתכנן	אדר' מיכל ברק
כתובת	רח' הנביאים 28 ירושלים
טלפון	02-6234609
שם המתכנן	מהנדס יעקב לוי
כתובת	רח' הנביאים 28 ירושלים
טלפון	02-6234610
שם המתכנן	אדר' יוסי בן-ארי
כתובת	רח' הנביאים 28 ירושלים
טלפון	02-6234611
שם המתכנן	מהנדס חיים פרידמן
כתובת	רח' הנביאים 28 ירושלים
טלפון	02-6234612
שם המתכנן	אדר' שרה כהן
כתובת	רח' הנביאים 28 ירושלים
טלפון	02-6234613
שם המתכנן	מהנדס דוד מזרחי
כתובת	רח' הנביאים 28 ירושלים
טלפון	02-6234614
שם המתכנן	אדר' רונית אלון
כתובת	רח' הנביאים 28 ירושלים
טלפון	02-6234615
שם המתכנן	מהנדס אבי שלום
כתובת	רח' הנביאים 28 ירושלים
טלפון	02-6234616
שם המתכנן	אדר' מיכל ברק
כתובת	רח' הנביאים 28 ירושלים
טלפון	02-6234617
שם המתכנן	מהנדס יעקב לוי
כתובת	רח' הנביאים 28 ירושלים
טלפון	02-6234618
שם המתכנן	אדר' יוסי בן-ארי
כתובת	רח' הנביאים 28 ירושלים
טלפון	02-6234619
שם המתכנן	מהנדס חיים פרידמן
כתובת	רח' הנביאים 28 ירושלים
טלפון	02-6234620
שם המתכנן	אדר' שרה כהן
כתובת	רח' הנביאים 28 ירושלים
טלפון	02-6234621
שם המתכנן	מהנדס דוד מזרחי
כתובת	רח' הנביאים 28 ירושלים
טלפון	02-6234622
שם המתכנן	אדר' רונית אלון
כתובת	רח' הנביאים 28 ירושלים
טלפון	02-6234623
שם המתכנן	מהנדס אבי שלום
כתובת	רח' הנביאים 28 ירושלים
טלפון	02-6234624
שם המתכנן	אדר' מיכל ברק
כתובת	רח' הנביאים 28 ירושלים
טלפון	02-6234625
שם המתכנן	מהנדס יעקב לוי
כתובת	רח' הנביאים 28 ירושלים
טלפון	02-6234626
שם המתכנן	אדר' יוסי בן-ארי
כתובת	רח' הנביאים 28 ירושלים
טלפון	02-6234627
שם המתכנן	מהנדס חיים פרידמן
כתובת	רח' הנביאים 28 ירושלים
טלפון	02-6234628
שם המתכנן	אדר' שרה כהן
כתובת	רח' הנביאים 28 ירושלים
טלפון	02-6234629
שם המתכנן	מהנדס דוד מזרחי
כתובת	רח' הנביאים 28 ירושלים
טלפון	02-6234630
שם המתכנן	אדר' רונית אלון
כתובת	רח' הנביאים 28 ירושלים
טלפון	02-6234631
שם המתכנן	מהנדס אבי שלום
כתובת	רח' הנביאים 28 ירושלים
טלפון	02-6234632
שם המתכנן	אדר' מיכל ברק
כתובת	רח' הנביאים 28 ירושלים
טלפון	02-6234633
שם המתכנן	מהנדס יעקב לוי
כתובת	רח' הנביאים 28 ירושלים
טלפון	02-6234634
שם המתכנן	אדר' יוסי בן-ארי
כתובת	רח' הנביאים 28 ירושלים
טלפון	02-6234635
שם המתכנן	מהנדס חיים פרידמן
כתובת	רח' הנביאים 28 ירושלים
טלפון	02-6234636
שם המתכנן	אדר' שרה כהן
כתובת	רח' הנביאים 28 ירושלים
טלפון	02-6234637
שם המתכנן	מהנדס דוד מזרחי
כתובת	רח' הנביאים 28 ירושלים
טלפון	02-6234638
שם המתכנן	אדר' רונית אלון
כתובת	רח' הנביאים 28 ירושלים
טלפון	02-6234639
שם המתכנן	מהנדס אבי שלום
כתובת	רח' הנביאים 28 ירושלים
טלפון	02-6234640
שם המתכנן	אדר' מיכל ברק
כתובת	רח' הנביאים 28 ירושלים
טלפון	02-6234641
שם המתכנן	מהנדס יעקב לוי
כתובת	רח' הנביאים 28 ירושלים
טלפון	02-6234642
שם המתכנן	אדר' יוסי בן-ארי
כתובת	רח' הנביאים 28 ירושלים
טלפון	02-6234643
שם המתכנן	מהנדס חיים פרידמן
כתובת	רח' הנביאים 28 ירושלים
טלפון	02-6234644
שם המתכנן	אדר' שרה כהן
כתובת	רח' הנביאים 28 ירושלים
טלפון	02-6234645
שם המתכנן	מהנדס דוד מזרחי
כתובת	רח' הנביאים 28 ירושלים
טלפון	02-6234646
שם המתכנן	אדר' רונית אלון
כתובת	רח' הנביאים 28 ירושלים
טלפון	02-6234647
שם המתכנן	מהנדס אבי שלום
כתובת	רח' הנביאים 28 ירושלים
טלפון	02-6234648
שם המתכנן	אדר' מיכל ברק
כתובת	רח' הנביאים 28 ירושלים
טלפון	02-6234649
שם המתכנן	מהנדס יעקב לוי
כתובת	רח' הנביאים 28 ירושלים
טלפון	02-6234650
שם המתכנן	אדר' יוסי בן-ארי
כתובת	רח' הנביאים 28 ירושלים
טלפון	02-6234651
שם המתכנן	מהנדס חיים פרידמן
כתובת	רח' הנביאים 28 ירושלים
טלפון	02-6234652
שם המתכנן	אדר' שרה כהן
כתובת	רח' הנביאים 28 ירושלים
טלפון	02-6234653
שם המתכנן	מהנדס דוד מזרחי
כתובת	רח' הנביאים 28 ירושלים
טלפון	02-6234654
שם המתכנן	אדר' רונית אלון
כתובת	רח' הנביאים 28 ירושלים
טלפון	02-6234655
שם המתכנן	מהנדס אבי שלום
כתובת	רח' הנביאים 28 ירושלים
טלפון	02-6234656
שם המתכנן	אדר' מיכל ברק
כתובת	רח' הנביאים 28 ירושלים
טלפון	02-6234657
שם המתכנן	מהנדס יעקב לוי
כתובת	רח' הנביאים 28 ירושלים
טלפון	02-6234658
שם המתכנן	אדר' יוסי בן-ארי
כתובת	רח' הנביאים 28 ירושלים
טלפון	02-6234659
שם המתכנן	מהנדס חיים פרידמן
כתובת	רח' הנביאים 28 ירושלים
טלפון	02-6234660
שם המתכנן	אדר' שרה כהן
כתובת	רח' הנביאים 28 ירושלים
טלפון	02-6234661
שם המתכנן	מהנדס דוד מזרחי
כתובת	רח' הנביאים 28 ירושלים
טלפון	02-6234662
שם המתכנן	אדר' רונית אלון
כתובת	רח' הנביאים 28 ירושלים
טלפון	02-6234663
שם המתכנן	מהנדס אבי שלום
כתובת	רח' הנביאים 28 ירושלים
טלפון	02-6234664
שם המתכנן	אדר' מיכל ברק
כתובת	רח' הנביאים 28 ירושלים
טלפון	02-6234665
שם המתכנן	מהנדס יעקב לוי
כתובת	רח' הנביאים 28 ירושלים
טלפון	02-6234666
שם המתכנן	אדר' יוסי בן-ארי
כתובת	רח' הנביאים 28 ירושלים
טלפון	02-6234667
שם המתכנן	מהנדס חיים פרידמן
כתובת	רח' הנביאים 28 ירושלים
טלפון	02-6234668
שם המתכנן	אדר' שרה כהן
כתובת	רח' הנביאים 28 ירושלים
טלפון	02-6234669
שם המתכנן	מהנדס דוד מזרחי
כתובת	רח' הנביאים 28 ירושלים
טלפון	02-6234670
שם המתכנן	אדר' רונית אלון
כתובת	רח' הנביאים 28 ירושלים
טלפון	02-6234671
שם המתכנן	מהנדס אבי שלום
כתובת	רח' הנביאים 28 ירושלים
טלפון	02-6234672
שם המתכנן	אדר' מיכל ברק
כתובת	רח' הנביאים 28 ירושלים
טלפון	02-6234673
שם המתכנן	מהנדס יעקב לוי
כתובת	רח' הנביאים 28 ירושלים
טלפון	02-6234674
שם המתכנן	אדר' יוסי בן-ארי
כתובת	רח' הנביאים 28 ירושלים
טלפון	02-6234675
שם המתכנן	מהנדס חיים פרידמן
כתובת	רח' הנביאים 28 ירושלים
טלפון	02-6234676
שם המתכנן	אדר' שרה כהן
כתובת	רח' הנביאים 28 ירושלים
טלפון	02-6234677
שם המתכנן	מהנדס דוד מזרחי
כתובת	רח' הנביאים 28 ירושלים
טלפון	02-6234678
שם המתכנן	אדר' רונית אלון
כתובת	רח' הנביאים 28 ירושלים
טלפון	02-6234679
שם המתכנן	מהנדס אבי שלום
כתובת	רח' הנביאים 28 ירושלים
טלפון	02-6234680
שם המתכנן	אדר' מיכל ברק
כתובת	רח' הנביאים 28 ירושלים
טלפון	02-6234681
שם המתכנן	מהנדס יעקב לוי
כתובת	רח' הנביאים 28 ירושלים
טלפון	02-6234682
שם המתכנן	אדר' יוסי בן-ארי
כתובת	רח' הנביאים 28 ירושלים
טלפון	02-6234683
שם המתכנן	מהנדס חיים פרידמן
כתובת	רח' הנביאים 28 ירושלים
טלפון	02-6234684
שם המתכנן	אדר' שרה כהן
כתובת	רח' הנביאים 28 ירושלים
טלפון	02-6234685
שם המתכנן	מהנדס דוד מזרחי
כתובת	רח' הנביאים 28 ירושלים
טלפון	02-6234686
שם המתכנן	אדר' רונית אלון
כתובת	רח' הנביאים 28 ירושלים
טלפון	02-6234687
שם המתכנן	מהנדס אבי שלום
כתובת	רח' הנביאים 28 ירושלים
טלפון	02-6234688
שם המתכנן	אדר' מיכל ברק
כתובת	רח' הנביאים 28 ירושלים
טלפון	02-6234689
שם המתכנן	מהנדס יעקב לוי
כתובת	רח' הנביאים 28 ירושלים
טלפון	02-6234690
שם המתכנן	אדר' יוסי בן-ארי
כתובת	רח' הנביאים 28 ירושלים
טלפון	02-6234691
שם המתכנן	מהנדס חיים פרידמן
כתובת	רח' הנביאים 28 ירושלים
טלפון	02-6234692
שם המתכנן	אדר' שרה כהן
כתובת	רח' הנביאים 28 ירושלים
טלפון	02-6234693
שם המתכנן	מהנדס דוד מזרחי
כתובת	רח' הנביאים 28 ירושלים
טלפון	02-6234694
שם המתכנן	אדר' רונית אלון
כתובת	רח' הנביאים 28 ירושלים
טלפון	02-6234695
שם המתכנן	מהנדס אבי שלום
כתובת	רח' הנביאים 28 ירושלים
טלפון	02-6234696
שם המתכנן	אדר' מיכל ברק
כתובת	רח' הנביאים 28 ירושלים
טלפון	02-6234697
שם המתכנן	מהנדס יעקב לוי
כתובת	רח' הנביאים 28 ירושלים
טלפון	02-6234698
שם המתכנן	אדר' יוסי בן-ארי
כתובת	רח' הנביאים 28 ירושלים
טלפון	02-6234699
שם המתכנן	מהנדס חיים פרידמן
כתובת	רח' הנביאים 28 ירושלים
טלפון	02-6234700
שם המתכנן	אדר' שרה כהן
כתובת	רח' הנביאים 28 ירושלים
טלפון	02-6234701
שם המתכנן	מהנדס דוד מזרחי
כתובת	רח' הנביאים 28 ירושלים
טלפון	02-6234702
שם המתכנן	אדר' רונית אלון
כתובת	רח' הנביאים 28 ירושלים
טלפון	02-6234703
שם המתכנן	מהנדס אבי שלום
כתובת	רח' הנביאים 28 ירושלים
טלפון	02-6234704
שם המתכנן	אדר' מיכל ברק
כתובת	רח' הנביאים 28 ירושלים
טלפון	02-6234705
שם המתכנן	מהנדס יעקב לוי
כתובת	רח' הנביאים 28 ירושלים
טלפון	02-6234706
שם המתכנן	אדר' יוסי בן-ארי
כתובת	רח' הנביאים 28 ירושלים
טלפון	02-6234707
שם המתכנן	מהנדס חיים פרידמן
כתובת	רח' הנביאים 28 ירושלים
טלפון	02-6234708
שם המתכנן	אדר' שרה כהן
כתובת	רח' הנביאים 28 ירושלים
טלפון	02-6234709
שם המתכנן	מהנדס דוד מזרחי
כתובת	רח' הנביאים 28 ירושלים
טלפון	02-6234710
שם המתכנן	אדר' רונית אלון
כתובת	רח' הנביאים 28 ירושלים
טלפון	02-6234711
שם המתכנן	מהנדס אבי שלום
כתובת	רח' הנביאים 28 ירושלים
טלפון	02-6234712
שם המתכנן	אדר' מיכל ברק
כתובת	רח' הנביאים 28 ירושלים
טלפון	02-6234713
שם המתכנן	מהנדס יעקב לוי
כתובת	רח' הנביאים 28 ירושלים
טלפון	02-6234714
שם המתכנן	אדר' יוסי בן-ארי
כתובת	רח' הנביאים 28 ירושלים
טלפון	02-6234715
שם המתכנן	מהנדס חיים פרידמן
כתובת	רח' הנביאים 28 ירושלים
טלפון	02-6234716
שם המתכנן	אדר' שרה כהן
כתובת	רח' הנביאים 28 ירושלים
טלפון	02-6234717
שם המתכנן	מהנדס דוד מזרחי
כתובת	רח' הנביאים 28 ירושלים
טלפון	02-6234718
שם המתכנן	אדר' רונית אלון
כתובת	רח' הנביאים 28 ירושלים
טלפון	02-6234719
שם המתכנן	מהנדס אבי שלום
כתובת	רח' הנביאים 28 ירושלים
טלפון	02-6234720
שם המתכנן	אדר' מיכל ברק
כתובת	רח' הנביאים 28 ירושלים
טלפון	02-6234721
שם המתכנן	מהנדס יעקב לוי
כתובת	רח' הנביאים 28 ירושלים
טלפון	02-6234722
שם המתכנן	אדר' יוסי בן-ארי
כתובת	רח' הנביאים 28 ירושלים
טלפון	02-6234723
שם המתכנן	מהנדס חיים פרידמן
כתובת	רח' הנביאים 28 ירושלים
טלפון	02-6234724
שם המתכנן	אדר' שרה כהן
כתובת	רח' הנביאים 28 ירושלים
טלפון	02-6234725
שם המתכנן	מהנדס דוד מזרחי
כתובת	רח' הנביאים 28 ירושלים
טלפון	02-6234726
שם המתכנן	אדר' רונית אלון
כתובת	רח' הנביאים 28 ירושלים
טלפון	02-6234727
שם המתכנן	מהנדס אבי שלום
כתובת	רח' הנביאים 28 ירושלים
טלפון	02-6234728
שם המתכנן	אדר' מיכל ברק
כתובת	רח' הנביאים 28 ירושלים
טלפון	02-6234729
שם המתכנן	מהנדס יעקב לוי
כתובת	רח' הנביאים 28 ירושלים
טלפון	02-6234730
שם המתכנן	אדר' יוסי בן-ארי
כתובת	רח' הנביאים 28 ירושלים
טלפון	02-6234731
שם המתכנן	מהנדס חיים פרידמן
כתובת	רח' הנביאים 28 ירושלים
טלפון	02-6234732
שם המתכנן	אדר' שרה כהן
כתובת	רח' הנביאים 28 ירושלים
טלפון	02-6234733
שם המתכנן	מהנדס דוד מזרחי
כתובת	רח' הנביאים 28 ירושלים
טלפון	02-6234734
שם המתכנן	אדר' רונית אלון
כתובת	רח' הנביאים 28 ירושלים
טלפון	02-6234735
שם המתכנן	מהנדס אבי שלום
כתובת	רח' הנביאים 28 ירושלים
טלפון	02-6234736
שם המתכנן	אדר' מיכל ברק
כתובת	רח' הנביאים 28 ירושלים
טלפון	02-6234737
שם המתכנן	מהנדס יעקב לוי
כתובת	רח' הנביאים 28 ירושלים
טלפון	02-6234738
שם המתכנן	אדר' יוסי בן-ארי
כתובת	רח' הנביאים 28 ירושלים
טלפון	02-6234739
שם המתכנן	מהנדס חיים פרידמן
כתובת	רח' הנביאים 28 ירושלים
טלפון	02-6234740
שם המתכנן	אדר' שרה כהן
כתובת	רח' הנביאים 28 ירושלים
טלפון	02-6234741
שם המתכנן	מהנדס דוד מזרחי
כתובת	רח' הנביאים 28 ירושלים
טלפון	02-6234742
שם המתכנן	אדר' רונית אלון
כתובת	רח' הנביאים 28 ירושלים
טלפון	02-6234743
שם המתכנן	מהנדס אבי שלום
כתובת	רח' הנביאים 28 ירושלים
טלפון	02-6234744
שם המתכנן	אדר' מיכל ברק
כתובת	רח' הנביאים 28 ירושלים
טלפון	02-6234745
שם המתכנן	מהנדס יעקב לוי
כתובת	רח' הנביאים 28 ירושלים
טלפון	02-6234746
שם המתכנן	אדר' יוסי בן-ארי
כתובת	רח' הנביאים 28 ירושלים
טלפון	02-6234747
שם המתכנן	מהנדס חיים פרידמן
כתובת	רח' הנביאים 28 ירושלים
טלפון	02-6234748
שם המתכנן	אדר' שרה כהן
כתובת	רח' הנביאים 28 ירושלים
טלפון	02-6234749
שם המתכנן	מהנדס דוד מזרחי
כתובת	רח' הנביאים 28 ירושלים
טלפון	02-6234750
שם המתכנן	אדר' רונית אלון
כתובת	רח' הנביאים 28 ירושלים
טלפון	02-6234751
שם המתכנן	מהנדס אבי שלום
כתובת	רח' הנביאים 28 ירושלים
טלפון	02-6234752
שם המתכנן	אדר' מיכל ברק
כתובת	רח' הנביאים 28 ירושלים
טלפון	02-6234753
שם המתכנן	מהנדס יעקב לוי
כתובת	רח' הנביאים 28 ירושלים
טלפון	02-6234754
שם המתכנן	אדר' יוסי בן-ארי
כתובת	רח' הנביאים 28 ירושלים
טלפון	02-6234755
שם המתכנן	מהנדס חיים פרידמן
כתובת	רח' הנביאים 28 ירושלים
טלפון	02-6234756
שם המתכנן	אדר' שרה כהן
כתובת	רח' הנביאים 28 ירושלים
טלפון	02-6234757
שם המתכנן	מהנדס דוד מזרחי
כתובת	רח' הנביאים 28 ירושלים
טלפון	02-6234758
שם המתכנן	אדר' רונית אלון
כתובת	רח' הנביאים 28 ירושלים
טלפון	02-6234759
שם המתכנן	מהנדס אבי שלום
כתובת	רח' הנביאים 28 ירושלים
טלפון	02-6234760
שם המתכנן	אדר' מיכל ברק
כתובת	רח' הנביאים 28 ירושלים
טלפון	02-6234761
שם המתכנן	מהנדס יעקב לוי
כתובת	רח' הנביאים 28 ירושלים
טלפון	02-6234762
שם המתכנן	אדר' יוסי בן-ארי
כתובת	רח' הנביאים 28 ירושלים
טלפון	02-6234763
שם המתכנן	מהנדס חיים פרידמן
כתובת	רח' הנביאים 28 ירושלים
טלפון	02-6234764
שם המתכנן	אדר' שרה כהן
כתובת	רח' הנביאים 28 ירושלים
טלפון	02-6234765
שם המתכנן	מהנדס דוד מזרחי
כתובת	רח' הנביאים 28 ירושלים
טלפון	02-6234766
שם המתכנן	אדר' רונית אלון
כתובת	רח' הנביאים 28 ירושלים
טלפון	02-6234767
שם המתכנן	מהנדס אבי שלום
כתובת	רח' הנביאים 28 ירושלים
טלפון	02-6234768
שם המתכנן	אדר' מיכל ברק
כתובת	רח' הנביאים 28 ירושלים
טלפון	02-6234769
שם המתכנן	מהנדס יעקב לוי
כתובת	רח' הנביאים 28 ירושלים
טלפון	02-6234770
שם המתכנן	אדר' יוסי בן-ארי
כתובת	רח' הנביאים 28 ירושלים
טלפון	02-6234771
שם המתכנן	מהנדס חיים פרידמן
כתובת	רח' הנביאים 28 ירושלים
טלפון	02-6234772
שם המתכנן	אדר' שרה כהן
כתובת	רח' הנביאים 28 ירושלים
טלפון	02-6234773
שם המתכנן	מהנדס דוד מזרחי
כתובת	רח' הנביאים 28 ירושלים
טלפון	02-6234774
שם המתכנן	אדר' רונית אלון
כתובת	רח' הנביאים 28 ירושלים
טלפון	02-6234775
שם המתכנן	מהנדס אבי שלום
כתובת	רח' הנביאים 28 ירושלים
טלפון	02-6234776
שם המתכנן	אדר' מיכל ברק
כתובת	רח' הנביאים 28 ירושלים
טלפון	02-6234777
שם המתכנן	מהנדס יעקב לוי
כתובת	רח' הנביאים 28 ירושלים
טלפון	02-6234778
שם המתכנן	אדר' יוסי בן-ארי
כתובת	רח' הנביאים 28 ירושלים
טלפון	02-6234779
שם המתכנן	מהנדס חיים פרידמן
כתובת	רח' הנביאים 28 ירושלים
טלפון	02-6234780
שם המתכנן	אדר' שרה כהן
כתובת	רח' הנביאים 28 ירושלים
טלפון	02-6234781
שם המתכנן	מהנדס דוד מזרחי
כתובת	רח' הנביאים 28 ירושלים
טלפון	02-6234782
שם המתכנן	אדר' רונית אלון
כתובת	רח' הנביאים 28 ירושלים
טלפון	02-6234783
שם המתכנן	מהנדס אבי שלום
כתובת	רח' הנביאים 28 ירושלים
טלפון	02-6234784
שם המתכנן	אדר' מיכל ברק
כתובת	רח' הנביאים 28 ירושלים
טלפון	02-6234785
שם המתכנן	מהנדס יעקב לוי
כתובת	רח' הנביאים 28 ירושלים
טלפון	02-6234786
שם המתכנן	אדר' יוסי בן-ארי
כתובת	רח' הנביאים 28 ירושלים
טלפון	02-6234787
שם המתכנן	מהנדס חיים פרידמן
כתובת	רח' הנביאים 28 ירושלים
טלפון	02-6234788
שם המתכנן	אדר' שרה כהן
כתובת	רח' הנביאים 28 ירושלים
טלפון	02-6234789
שם המתכנן	מהנדס דוד מזרחי
כתובת	רח' הנביאים 28 ירושלים
טלפון	02-6234790
שם המתכנן	אדר' רונית אלון
כתובת	רח' הנביאים 28 ירושלים
טלפון	02-6234791
שם המתכנן	מהנדס אבי שלום
כתובת	רח' הנביאים 28 ירושלים
טלפון	02-6234792
שם המתכנן	אדר' מיכל ברק
כתובת	רח' הנביאים 28 ירושלים
טלפון	02-6234793
שם המתכנן	מהנדס יעקב לוי
כתובת	רח' הנביאים 28 ירושלים
טלפון	02-6234794
שם המתכנן	אדר' יוסי בן-ארי
כתובת	רח' הנביאים 28 ירושלים
טלפון	02-6234795
שם המתכנן	מהנדס חיים פרידמן
כתובת	רח' הנביאים 28 ירושלים
טלפון	02-6234796
שם המתכנן	אדר' שרה כהן
כתובת	רח' הנביאים 28 ירושלים
טלפון	02-6234797
שם המתכנן	מהנדס דוד מזרחי
כתובת	רח' הנביאים 28 ירושלים
טלפון	02-6234798
שם המתכנן	אדר' רונית אלון
כתובת	רח' הנביאים 28 ירושלים
טלפון	02-6234799
שם המתכנן	מהנדס אבי שלום
כתובת	רח' הנביאים 28 ירושלים
טלפון	02-6234800
שם המתכנן	אדר' מיכל ברק
כתובת	רח' הנביאים 28 ירושלים
טלפון	02-6234801
שם המתכנן	מהנדס יעקב לוי
כתובת	רח' הנביאים 28 ירושלים
טלפון	02-6234802
שם המתכנן	אדר' יוסי בן-ארי
כתובת	רח' הנביאים 28 ירושלים
טלפון	02-6234803
שם המתכנן	מהנדס חיים פרידמן
כתובת	רח' הנביאים 28 ירושלים
טלפון	02-6234804
שם המתכנן	אדר' שרה כהן
כתובת	רח' הנביאים 28 ירושלים
טלפון	02-6234805
שם המתכנן	מהנדס דוד מזרחי
כתובת	רח' הנביאים 28 ירושלים
טלפון	02-6234806
שם המתכנן	אדר' רונית אלון
כתובת	רח' הנביאים 28 ירושלים
טלפון	02-6234807
שם המתכנן	מהנדס אבי שלום
כתובת	רח' הנביאים 28 ירושלים
טלפון	02-6234808
שם המתכנן	אדר' מיכל ברק
כתובת	רח' הנביאים 28 ירושלים
טלפון	02-6234809
שם המתכנן	מהנדס יעקב לוי
כתובת	רח' הנביאים 28 ירושלים

ორმხრივი კაუშირის გამოყენების წესები, ნიშანი უნდა გაიკრას თაუშესაფრის ფართობებთან

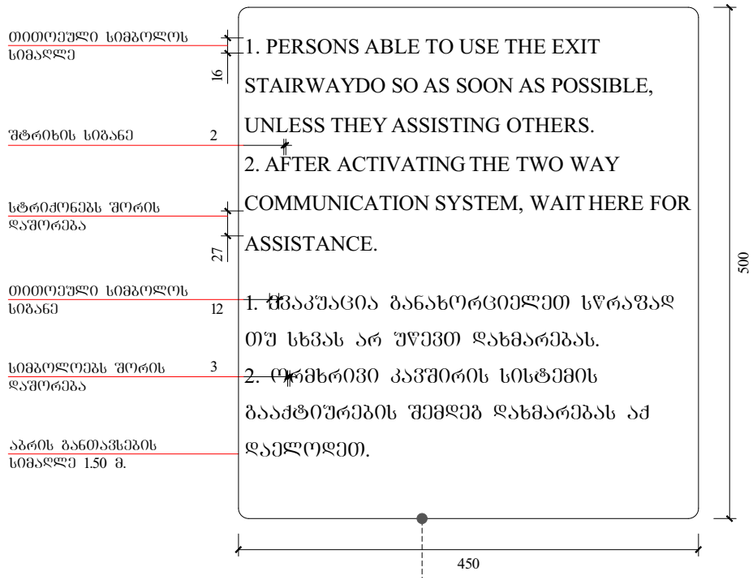

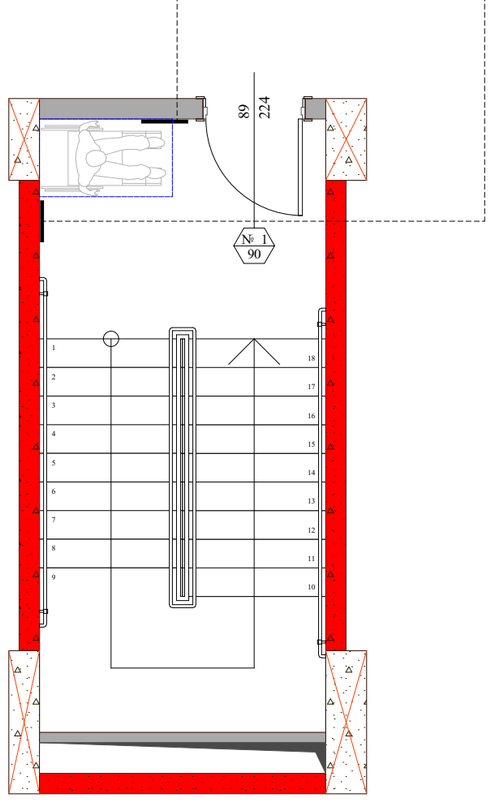

გზა-კიბის ამოსაცნობის ნიშანი, გზა-კიბის საზღვრებში, დერეფანში გამავალი კარის საკეტის მომთხნავედ

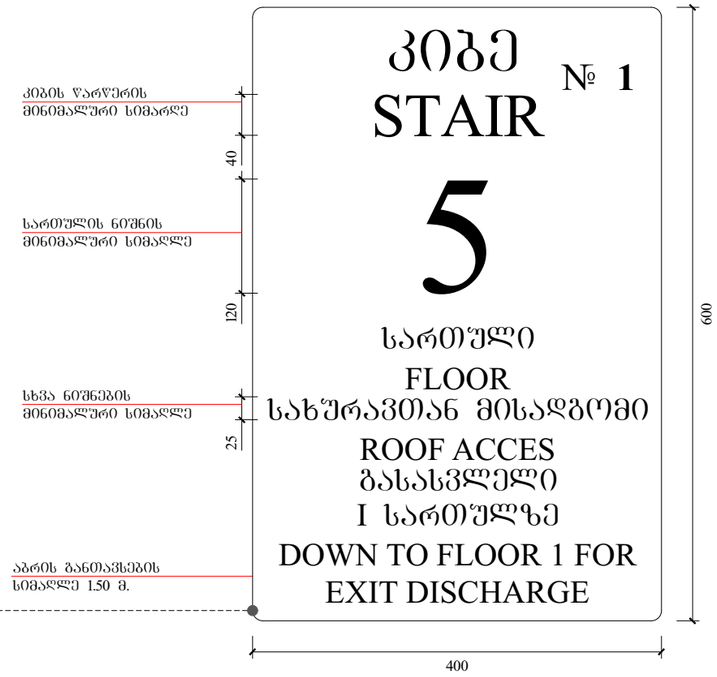

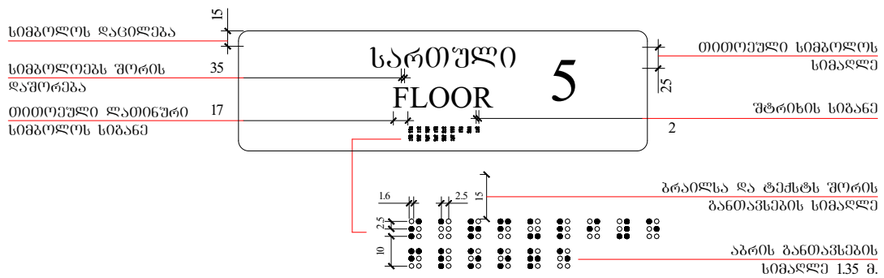



ფუნქციური დანიშნულება	ობიექტის მისამართი	ორგანიზაცია	
მრავალბინიანი საცხოვრებელი	ს.კ. 01.14.14.006.017	შპს. "ურბანუს მზი"	
	ქ. თბილისი, ს. ჩიქოვანის ქუჩა №26	ს.კ. 445725831	პრ. ავტორი / რ.ტყემალაძე

ნიშანი პოქტოგრამებით ამობეჭდილი ნიშნებით

ბეტონის კედელი

საკაფსახურე საზღვარი

პარტი

გაანათებელი ბეტონის სტრუქტურული ელემენტები.

ბანაშენიანების რეზერვირების წყლის ღერძი ხაზი

ღერძის ხაზი

ხანგრძლივობა - 3 საათი.

(ქვები, კრეტი, რიგრაგები, ისტაკები და სახეზედის ანალოგიები)

კედლის ცეცხლმედეგობის ხარისხი 1 საათი

კედლის ცეცხლმედეგობის ხარისხი 2 საათი

+7,30 - ისტაკის მოეინარების ნიშნული

+7,20 - სტრუქტურის ზედაპირის ნიშნული

A - 3	
მასშტაბი	1 : 60
თარიღი	11/03/2025
ფურც.	

ნიშანი ამობურცული სიმბოლოებით და ბრაილით გზა-კიბის შესასვლელთან და გარეთ გამავალ ქვედა კართან

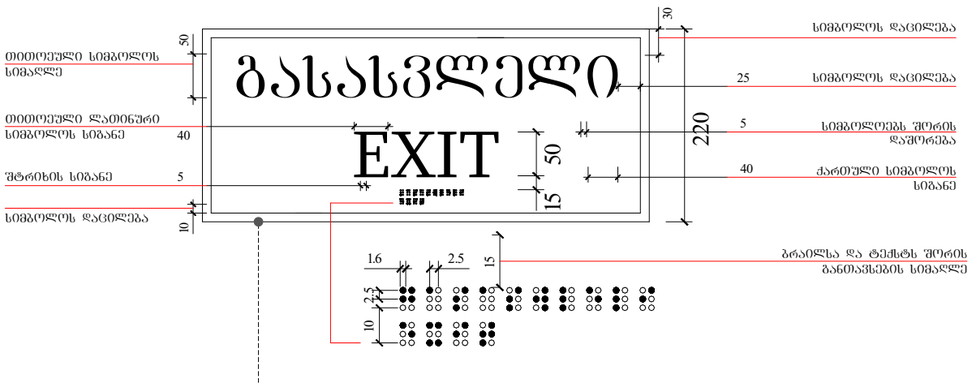



გასასვლელის განათებული ნიშანი

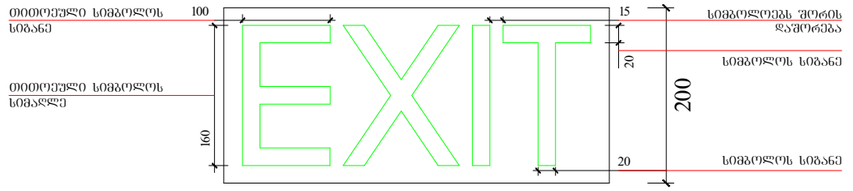

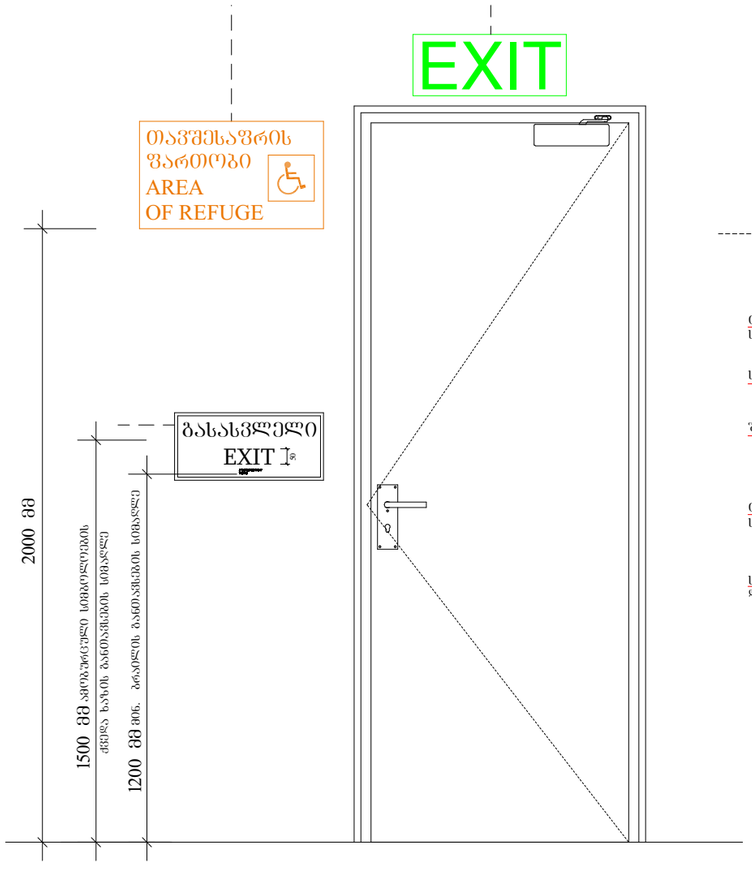

განათებული ნიშანითავშესაფრის ფართობთან მიმავალ კართან



ნიშანი განათებულია შიდა / გარე მისაწვდომ ავტოსადგომთან

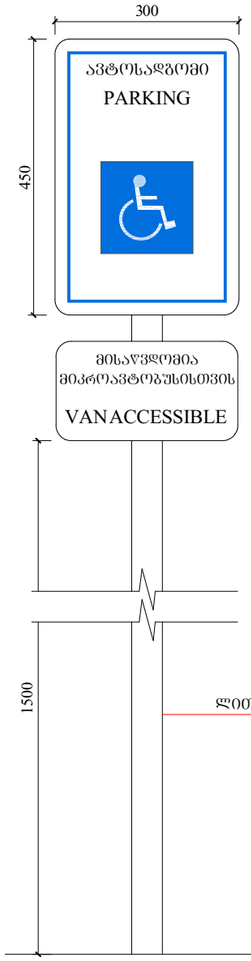

ნიშანი განათებულია შიდა მისაწვდომ ავტოსადგომთან

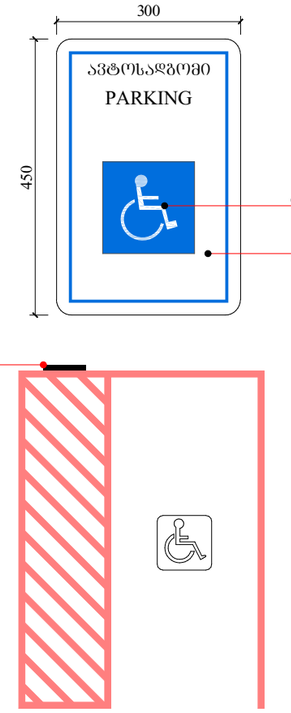

ფუნქციური დანიშნულება	ობიექტის მისამართი	ორგანიზაცია	
მრავალბინიანი საცხოვრებელი	ს.კ. 01.14.14.006.017	შპს. შრბანუს მზიური	პრ. ავტორი
	ქ. თბილისი, ს. ჩიქოვანის ქუჩა №26	ს.კ. 445725831	რ.ტყემალაძე

ნიშანი პოქტოგრამებით ამობურცული ნიშნებით

ბლოკის კედელი

გასლვისგზელი გზატკნის სტრუქტურული ელემენტი.

სანგარძელებია - 3 საათი.

ტექნიკ, კოშკ, რეზერვუარ, ობიექტის და სხვ.

საკაბელო ხაზგარეთ

გასაშენებელის რეზულტირების წიდ ლე ხაზი

კედლის ცეცხლმედეგობის ხარისხი 1 საათი

კედლის ცეცხლმედეგობის ხარისხი 2 საათი

ბრილი

ღერძის ხაზი

+7,30 - ობიექტის მოპირკეთების ნიშნული

+7,20 - სტრუქტურის ზედაპირის ნიშნული

A - 3	
მასშტაბი	1 : 70
თარიღი	11/03/2025
ფურც.	