მახსიმალური სიმაღლის განსაზღვრის სქემა
1 - 1 კვეთი

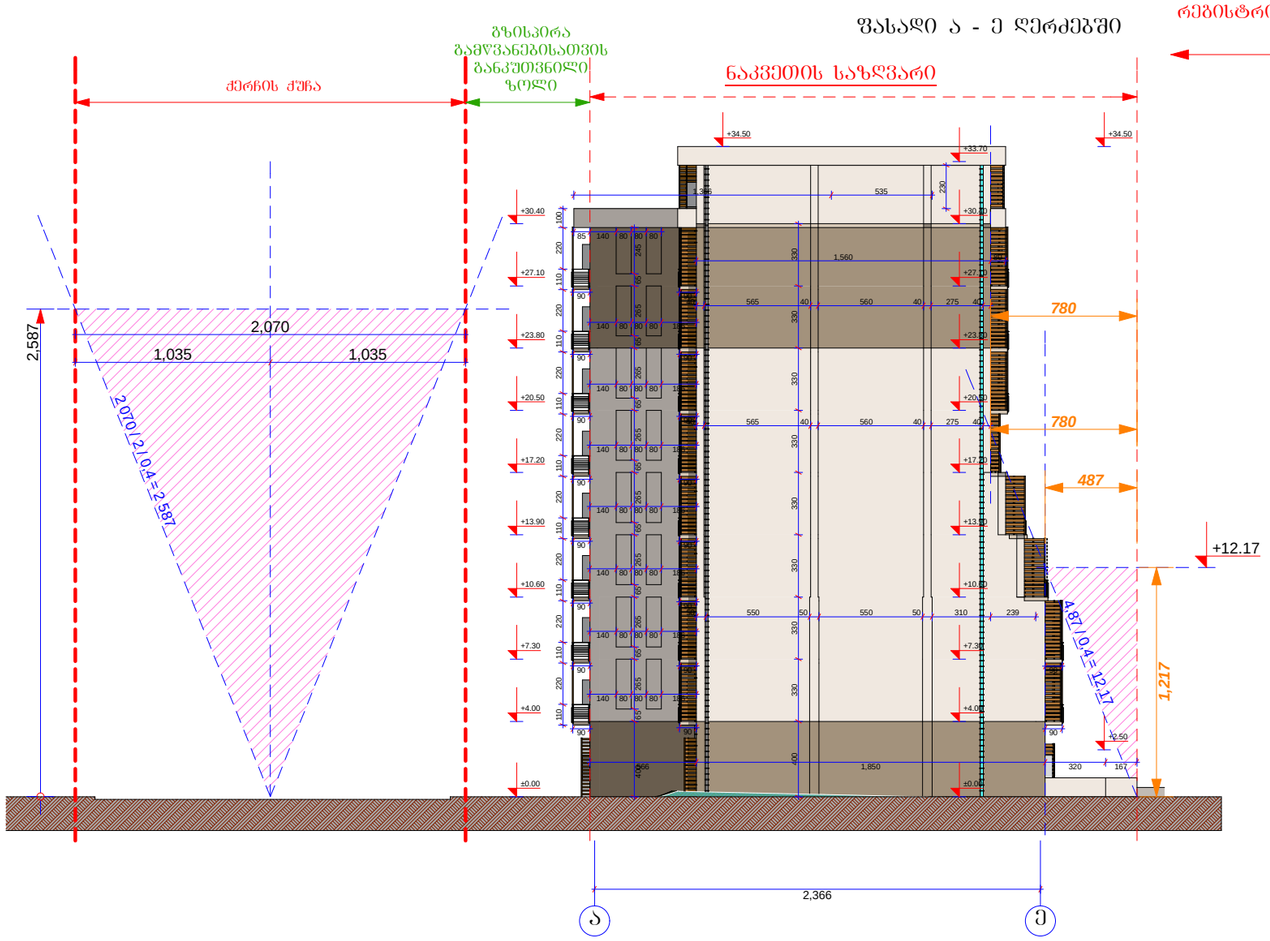

მახსიმალური სიმაღლის განსაზღვრის სქემა
2 - 2 კვეთი

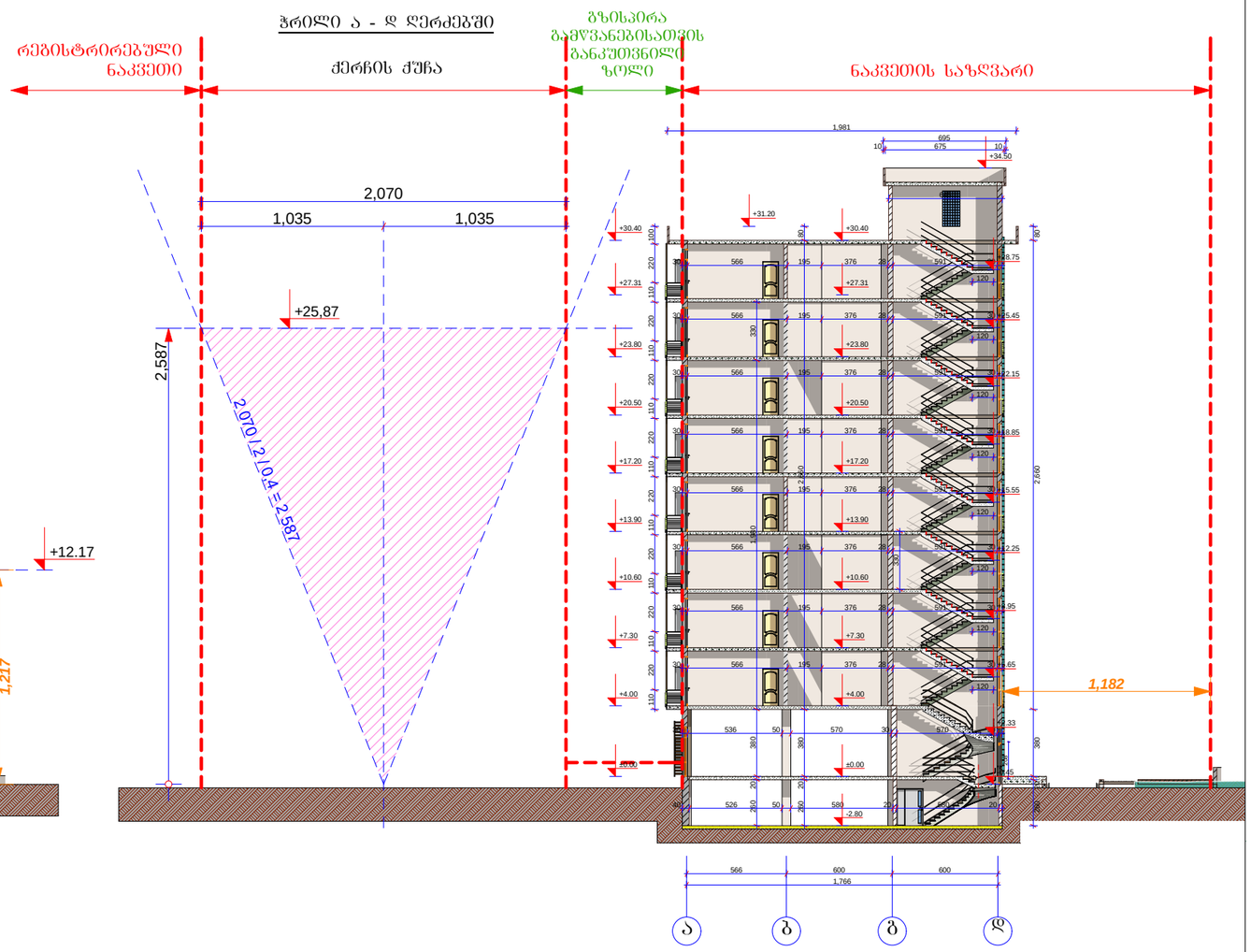

A-3	I-18 პროექტის №	დამკვეთი: შ.პ.ს. დომინანტი		ნახაზი: მახსიმალური სიმაღლის განსაზღვრის სქემა	პროექტის დასახელება: 10 სართულიანი მრავალ ბინიანი საცხოვრებელი სახლის ძალაძგემარებითი დასაბუთება	თარიღი 21/09/2013
არქიტექტორი		ზ. ხაწიძე				
არქიტექტორი		მ. პაპუაშვილი		შ.პ.ს GD group ალმაშენებლის ხეივანი მე-12-ე კმ 596472727	მასშტაბი: --	სტადია: პროექტი	ინდექსი	ფურც. № 29

საქართველოს

ქ. თბილისის მერია

სსიპ თბილისის არქიტექტურის სამსახური

ქ. თბილისში [illegible] ქერჩის ქუჩის მიმდებარედ [illegible] დასარეგისტრირებელი

სამსახურის უფროსი

/გ. გოგოლაშვილი

/. სიტუაციური სქემა მ. 1:2000

კვ.მ არასასოფლო-სამეურნეო დანიშნულების მიწის ნაკვეთის

ქალაქმშენებლობითი პირობების განყოფილება

განყოფილების უფროსი:	ნ. გვენცაძე
მთავარი სპეციალისტი:	

[illegible] განყოფილება

განყოფილების უფროსი:	
მთავარი სპეციალისტი:	
მიწის ნაკვეთის ფუნქცია და ქალაქმშენებლობითი პირობების პარამეტრები	საფუძველი:

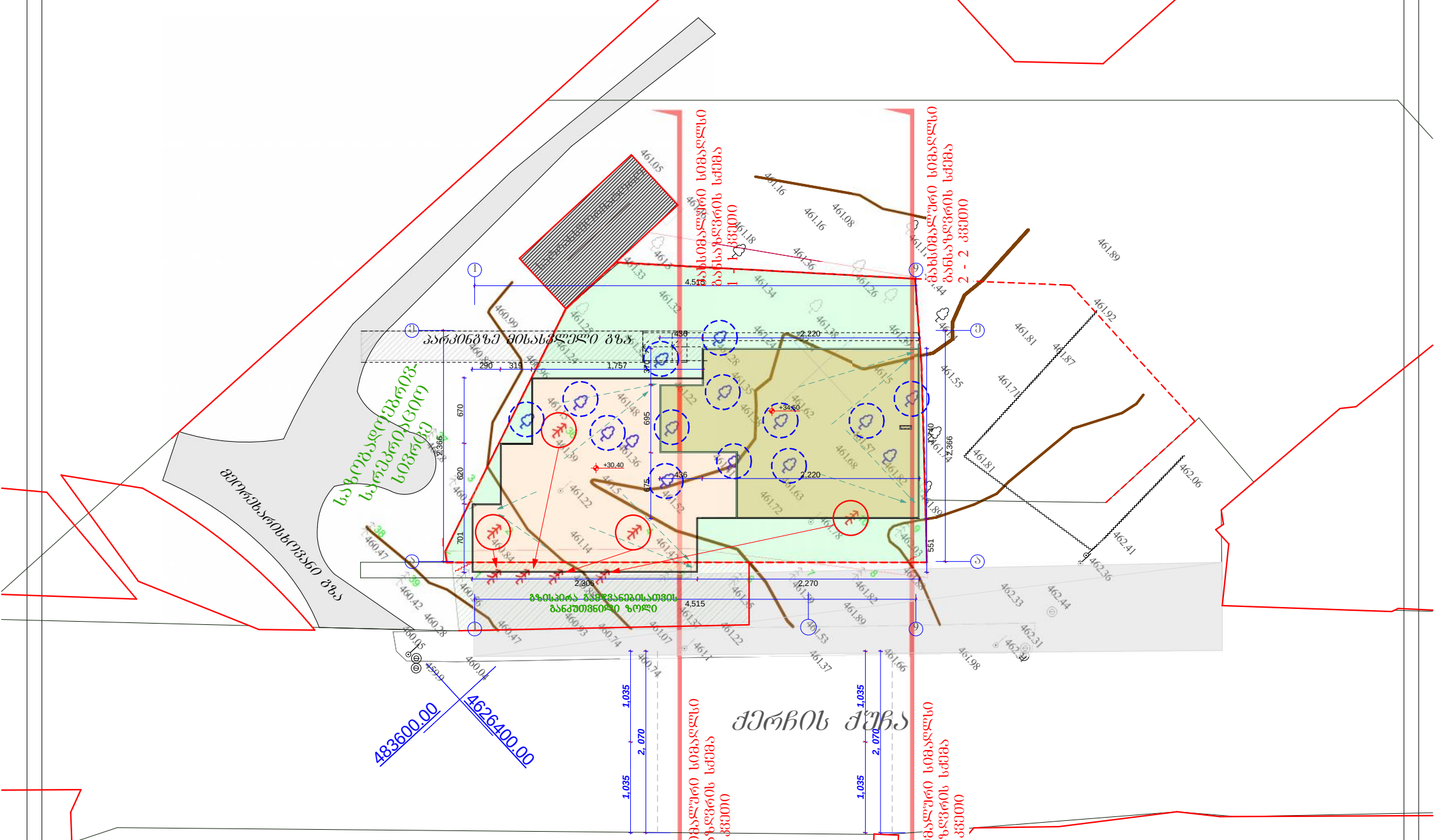

გადასარგავი ხეები

მოსაჭრელი ხეები

გადარგვას ექვემდებარება 4 ნაზვის ხე, რომელიც გადმოტანილი იქნება გზისპირა გამწვანებისათვის განკუთვნილ ზოლში, ხოლო დანარჩენი ველური მოზარდი მცენარებისგან გაიწმინდება აღნიშნული ტერიტორია.

პირობითი აღნიშვნები

ძ.ს.	საცხ.სახლი
ძ.ა.	არასაცხ.სახლი
ფარდ	ფარდული
მშენებარე	მშენებარე
რეზერ	რეზერვუარი
	სატრანსფორ. ჯიხური
	ნაკვეთის საზღვარი
	ბორდიური
	ბუნებრივი არხი
	ქვის ღობე
	მავთულბადე
	ბეტონის კედელი
	სამეთვალყურეო ჭა
	ელ. ბოძი
	ძარსაცავი ზოლი
	ხეები
	თ - სახეობა
w — w	წყალი
kg — kg	კანალიზაცია
k — k	კანალიზაცია
g — g	გაზი

შპს „ტერაბრაფიკი“		
დირექტორი		შ. ფხაკაძე
კომპიუტერული უზრუნველყოფა		რ. წიკლაური
ახორციელა შეასრულა		ვ. არღვლიანი
		15.04.2013

მასშტაბი 1:500