ჭრილი 1-1

ნიშნული ხაზი

შენიშვნა: ტექნიკური დანადგარებისთვის ნაწილობრივ გათვალისწინებულ იქნა წვიმისგან დამცავი მსუბუქი გადახურვები (ე.წ პენტჰაუსი)

ნიშნული ხაზი



შ.პ.ს. „ქალაქპროექტი“

მრავალფუნქციური შენობა

ჭრილი 1-1

ტერიტორიის საკადასტრო საზღვარი

(ე.წ პენტჰაუსი) ის განმარტება იხილეთ 41 ექსპერტიზის დოკუმენტში

დამკვეთი	შ.პ.ს მელიქიშვილი 1966		
CITY PROJECT	ქ.ობილისი, მთაწმინდის რაიონი, მელიქიშვილის გამზირი №5		
თანამდებობა	გვარი, სახელი	ხელმოწერა	
დირექტორი	მ. მახათაძე		
მთ. არქიტექტორი	ლ.ცინცაძე		
არქიტექტორი	ვ.ამხულაშვილი		

				ფურც №
სტადია	ფორმატი	სულ.ფურც	მასშტაბი	თარიღი
არქპროექტი	a1		1:100	23.02.2025

ჭრილი 2-2

შენიშვნა: ტექნიკური დანადგარებისთვის ნაწილობრივ გათვალისწინებულ იქნა წვიმისგან დამცავი მსუბუქი გადახურვები (ე.წ პენტჰაუსი)

ნიშნული ხაზი

ნიშნული ხაზი



შ.პ.ს. „ქალაქპროექტი“

მრავალფუნქციური შენობა

ჭრილი 2-2

ტერიტორიის საკადასტრო საზღვარი

შენიშვნა: კორექტირება შეეხო შიდა ტიხრებს , შეიცვალა ნაწილობრივ კონფიგურაცია და ფართები დაკორექტირდა 41 დადგენილების შესაბამისად

(ე.წ პენტჰაუსი) ის განმარტება იხილეთ 41 ექსპერტიზის დოკუმენტში

დამკვეთი	შ.პ.ს მელიქიშვილი 1166	
CITY PROJECT	ქობულეთი, მთაწმინდის რაიონი, მელიქიშვილის გამზირი №5	
თანამდებობა	გვარი, სახელი	ხელმოწერა
დირექტორი	მ. მახათაძე	
მთ. არქიტექტორი	ლ.ცინცაძე	
არქიტექტორი	ვ.აშისულაშვილი	

				ფურც №
სტადია	ფორმატი	სულ.ფურც	მასშტაბი	თარიღი
არქპროექტი	a1		100	23.02.2025

ჭრილი 3-3

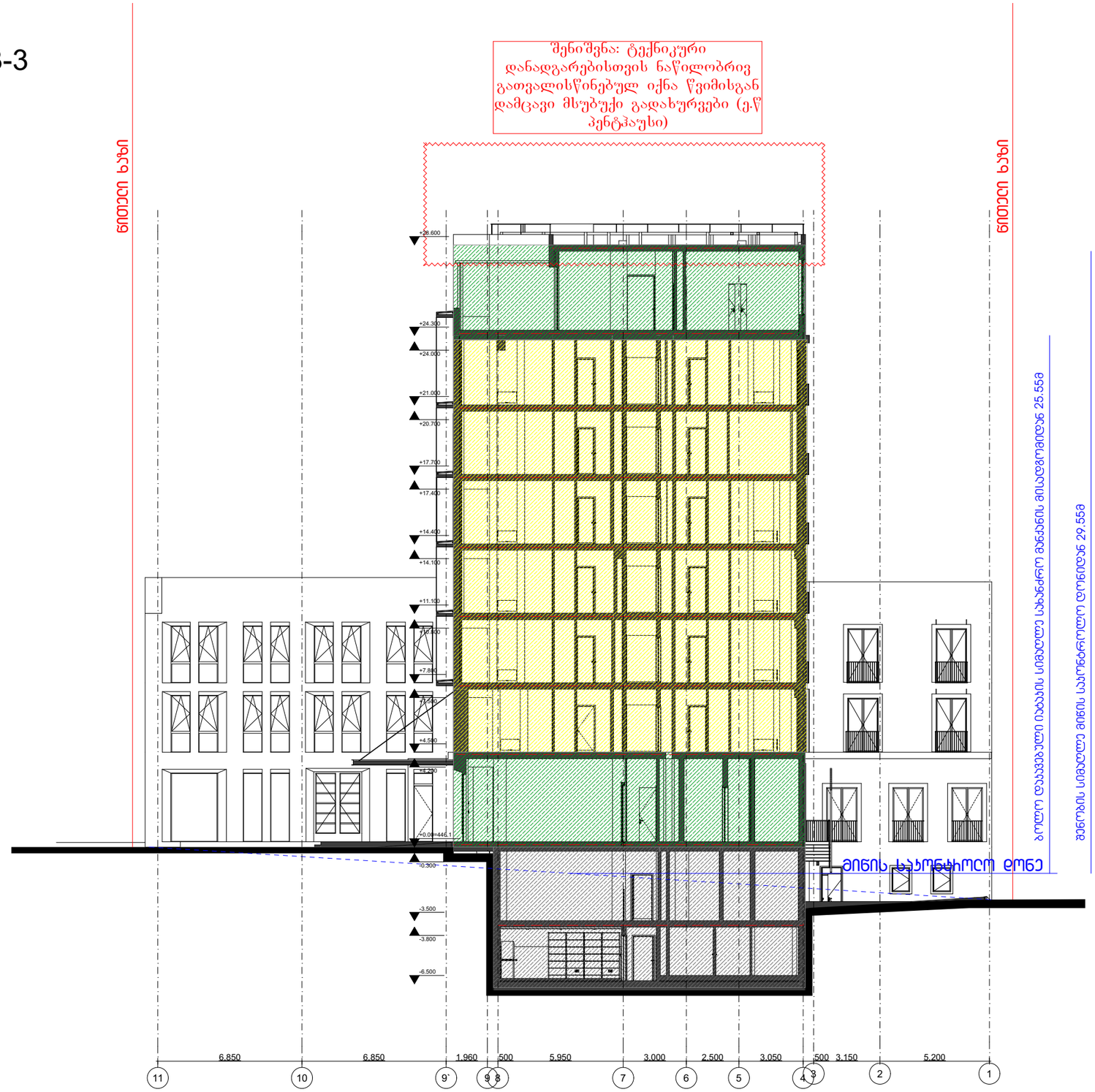

შ.პ.ს. „ქალაქპროექტი“

მრავალფუნქციური შენობა

ჭრილი 3-3

- — - ტერიტორიის საკადასტრო საზღვარი

(ე.წ პენტჰაუსი) ის განმარტება იხილეთ 41 ექსპერტიზის დოკუმენტში

დამკვეთი	შ.პ.ს მელიქიშვილი 066	
CITY PROJECT	ქ.თბილისი, მთაწმინდის რაიონი, მელიქიშვილის გამზირი №5	
თანამდებობა	გვარი, სახელი	ხელმოწერა
დირექტორი	მ. მახათაძე	
მთ. არქიტექტორი	ლ.ცინცაძე	
არქიტექტორი	ვ.აბისუალაშვილი	

სტადია	ფორმატი	სულ.ფურც	მასშტაბი	თარიღი
არქპროექტი	a1		100	23.02.2025

ფურც №

ჭრილი 3-3

შენიშვნა: ტექნიკური დანადგარებისთვის ნაწილობრივ გათვალისწინებულ იქნა წვიმისგან დამცავი მსუბუქი გადახურვები (ე.წ პენტჰაუსი)

ნიშნული ხაზი

ნიშნული ხაზი

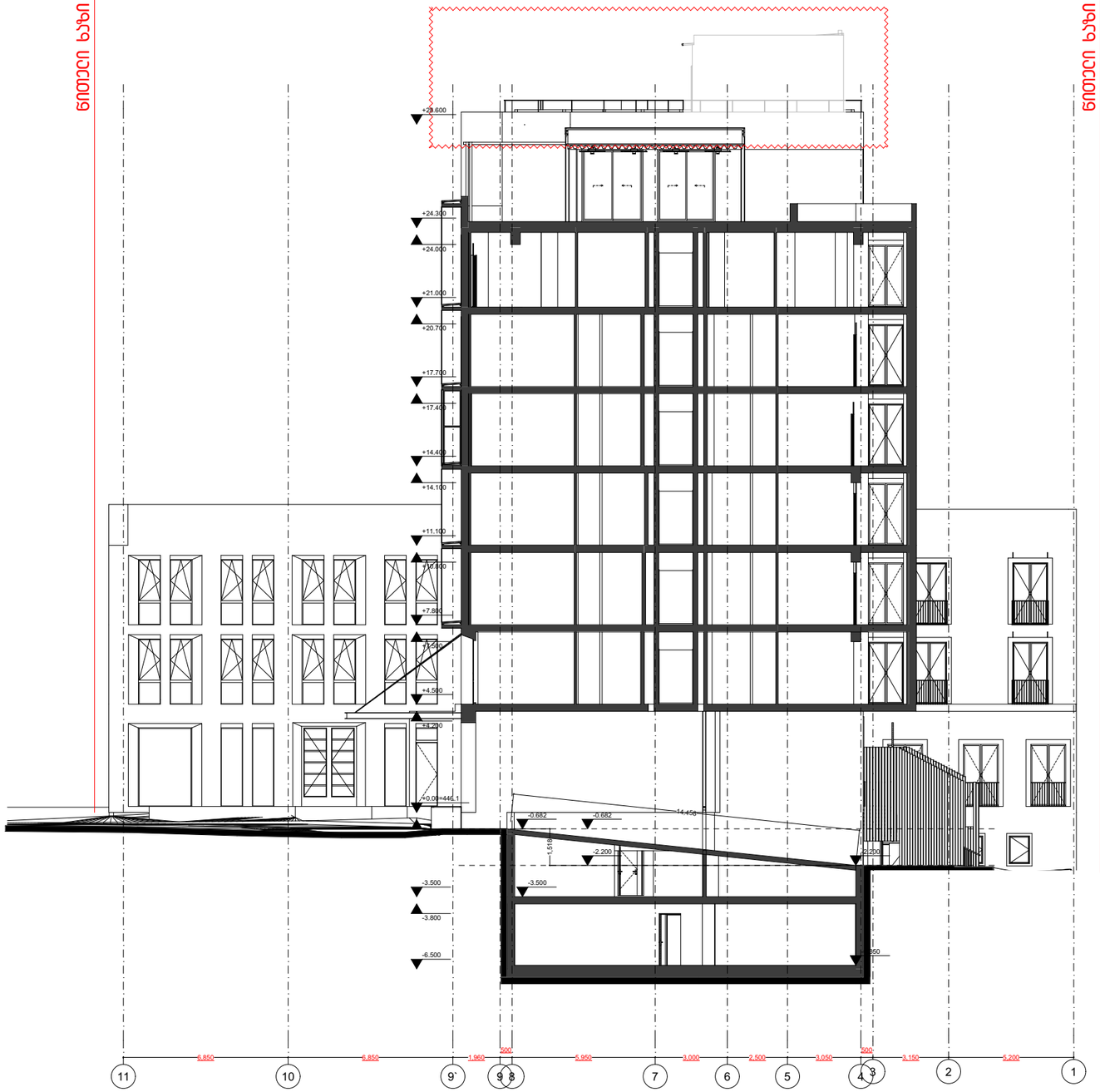

შ.პ.ს. „ქალაქპროექტი“

მრავალფუნქციური შენობა

ჭრილი 3-3

ტერიტორიის საკადასტრო საზღვარი

(ე.წ პენტჰაუსი) ის განმარტება იხილეთ 41 ექსპერტიზის დოკუმენტში

დამკვეთი	შ.პ.ს მელიქიშვილი 1966
CITY PROJECT	ქობულეთი, მთაწმინდის რაიონი, მელიქიშვილის გამზირი №5

თანამდებობა	გვარი, სახელი	ხელმოწერა
დირექტორი	მ. შახათაძე	
მთ. არქიტექტორი	ლ.ცინცაძე	
არქიტექტორი	ვ.პეხულაშვილი	

			ფურც №	
სტადია	ფორმატი	სულ.ფურც	მასშტაბი	თარიღი
არქპროექტი	ა1		100	23.02.2025

შშმ პირთა პანდუსი

ჭრილი

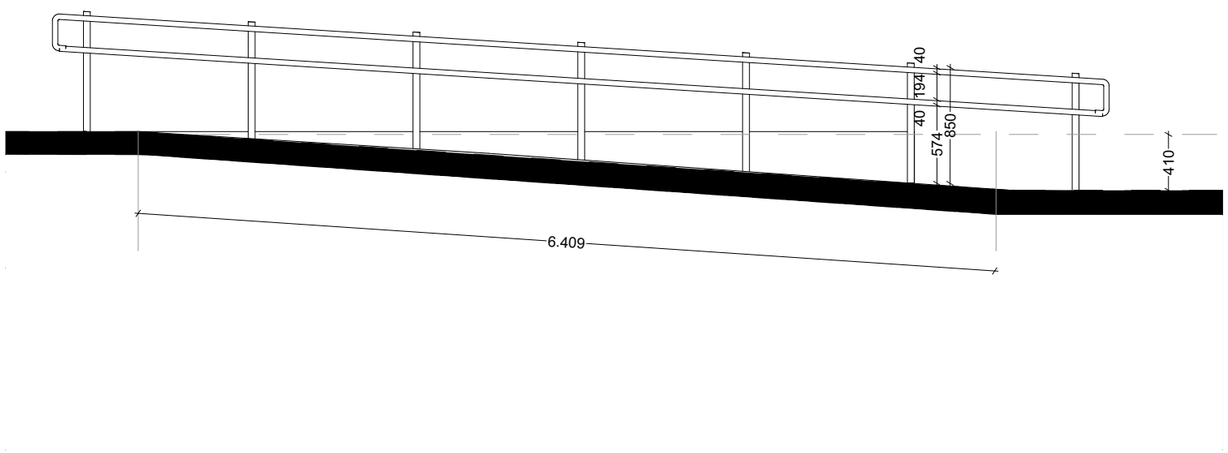

აქსონომეტრია

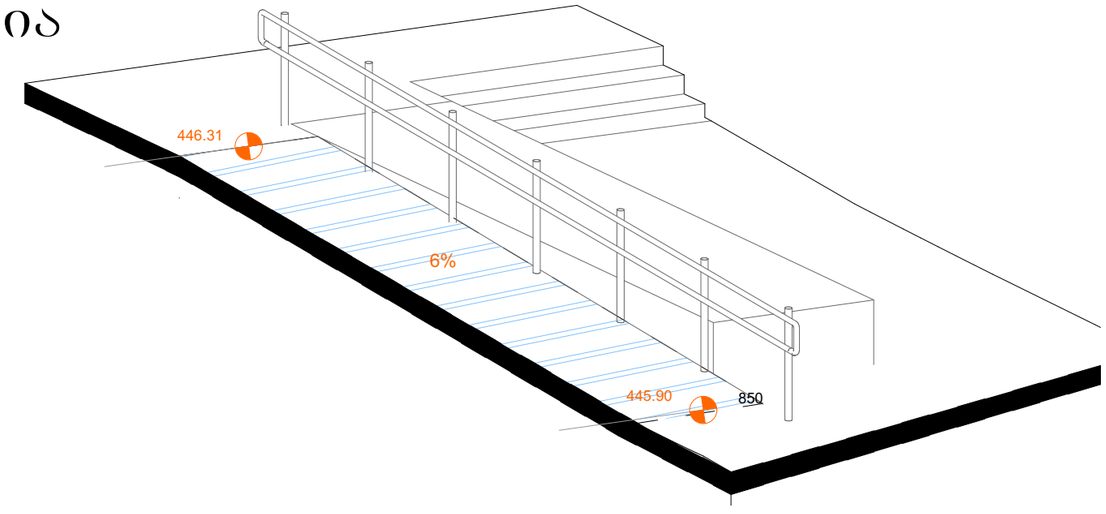

შპს. „ქალაქპროექტი“

მრავალფუნქციური შენობა

შშმ პირთა პანდუსი

ტერიტორიის საკადასტრო საზღვარი

დამკვეთი

CITY PROJECT

ქობულეთი, მთაწმინდის რაიონი, მელიქიშვილის გამზირი №5

თანამდებობა	გვარი, სახელი	ხელმოწერა
დირექტორი	მ. მახათაძე	
მთ. არქიტექტორი	ლ.ცინცაძე	
არქიტექტორი	ე.ამხულაშვილი	

ფურც №

სტადია	ფორმატი	სულ.ფურც	მასშტაბი	თარიღი
არქპროექტი	a1		100	23.04.2022

სამანქანე პანდუსი

პანდუსის ჭრილი

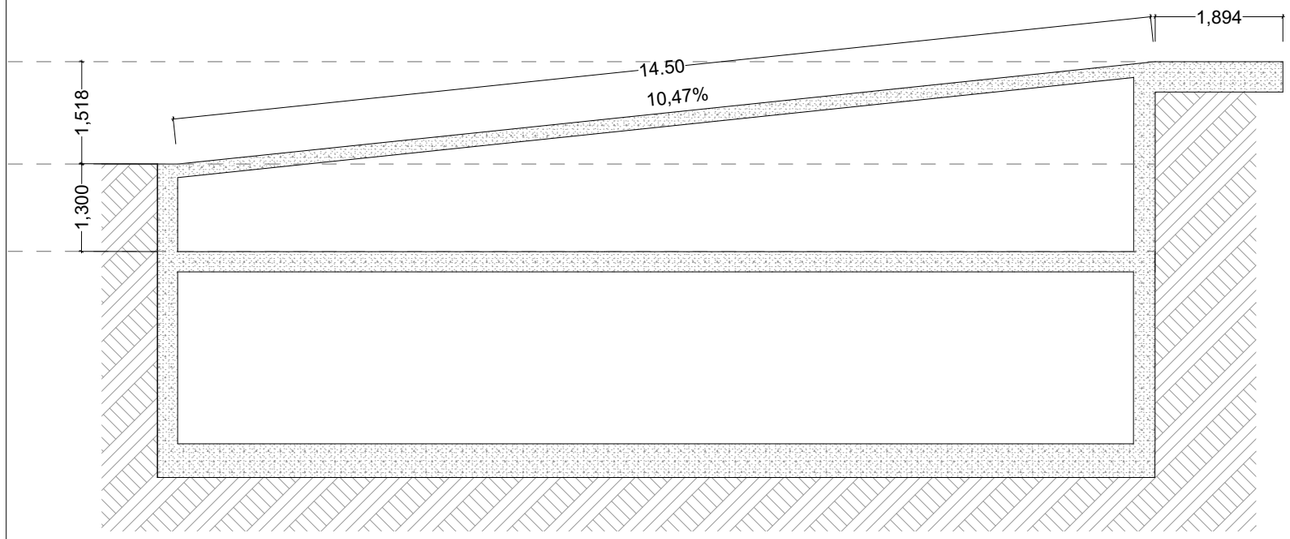

პანდუსის გეგმა

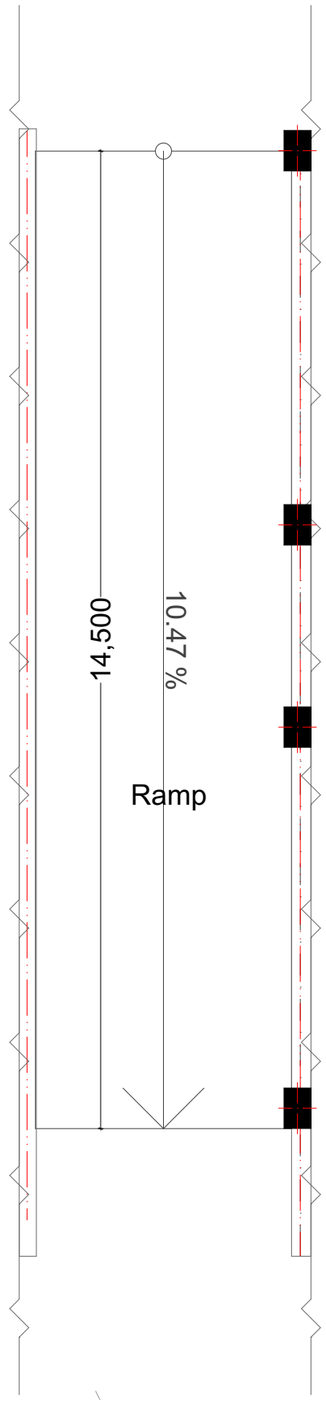

შ.პ.ს. „ქალაქპროექტი“

მრავალფუნქციური შენობა

სამანქანე პანდუსი

ტერიტორიის საკადასტრო საზღვარი

დამკვეთი

CITY PROJECT

ქობულეთი, მთაწმინდის რაიონი, მელიქიშვილის გამზირი №5

თანამდებობა	გვარი, სახელი	ხელმოწერა
დირექტორი	მ. მახათაძე	
მთ. არქიტექტორი	დ.ცინცაძე	
არქიტექტორი	ვ.პისულაშვილი	

ფურც №

სტადია	ფორმატი	ხელ.ფურც	მასშტაბი	თარიღი
არქპროექტი	ა1		100	23.04.2022