

საპროექტო ფართის არეალი +4.10 ნიშნულზე შენობის მთელ ჰერიმეტრზე სიგანე შეადგენს 28.20მ-ს, ხოლო სიმაღლე 3.30მ-ს. საერთო ჯვადრატულობა 93.06მ², ხოლო საპროექტო ბანერის ჯვადრატულობა 18.24მ², რაც ფასადის 20%-ზე ნაკლებია და შეადგენს 18.61მ²



საპროექტო ფართის არეალი +4.10 ნიშნულზე შენობის მთელ ჰერიმეტრზე სიგანე შეადგენს 28.20მ-ს, ხოლო სიმაღლე 3.30მ-ს. საერთო ჯვადრატულობა 93.06მ², ხოლო საპროექტო ბანერის ჯვადრატულობა 18.24მ², რაც ფასადის 20%-ზე ნაკლებია და შეადგენს 18.61მ²

28/11/2025

სართულის გეგმა +4.10 ნიშნულზე
მ. 1:200

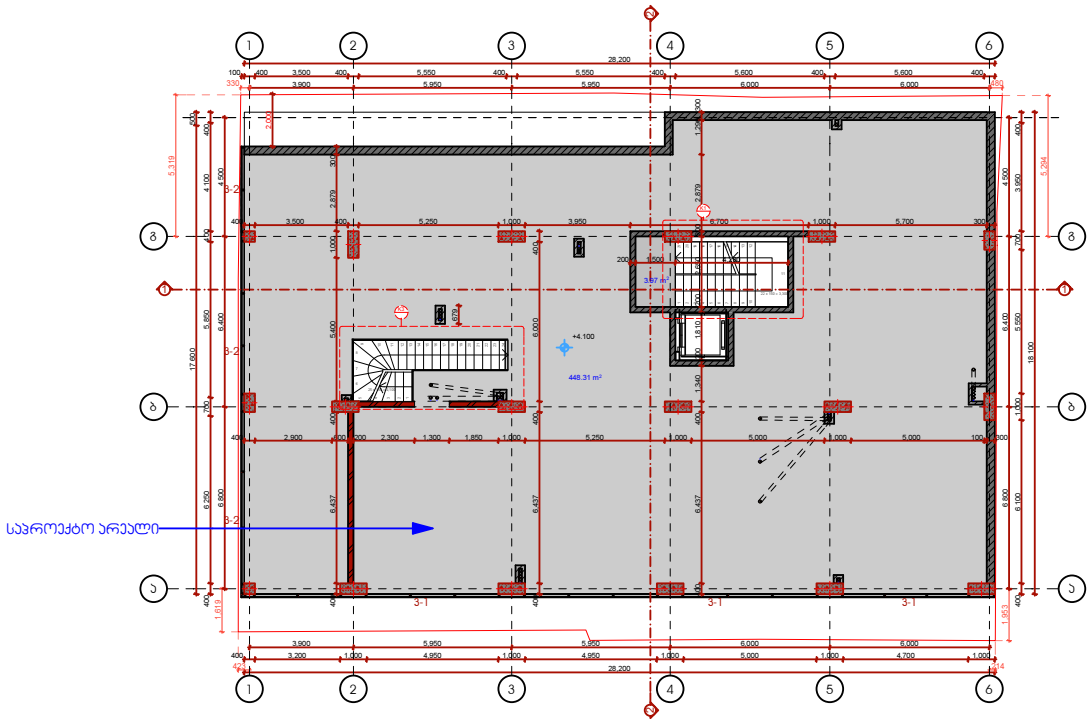

ფორმატი	ფაილის სახელი
A3	Layout

არქიტექტურული ნაწილი

შენიშვნა:

პირობითი ნიშნები:

დამკვეთი:

მისამართი:

მრავალფუნქციური შენობა
ქ. თბილისში ჯანდელაკის ქ. №7-ში

თანამდებობა	გვარი	ხელმოწერა	თარიღი
დირექტორი	ი.ჩხირაძე		
მთ.არქიტექ.	დ.გოგიჩაიშვილი		
დაამუშავა	ნ.გოგორიშვილი		
შეამოწმა	ი.ჩხირაძე		

ARCHITECTURE ENGINEERING
HAUSART PROJECT

მისამართი
ქ.თბილისი,
გამრეკელის ქ.№19

დაკვეთა №	
თარიღი	2012
მასშტაბი	1:200

სართულის გეგმა
+4.10 ნიშნულზე

სტადია	ფურცელი	ფურცლები
პ.	ა - 4	50

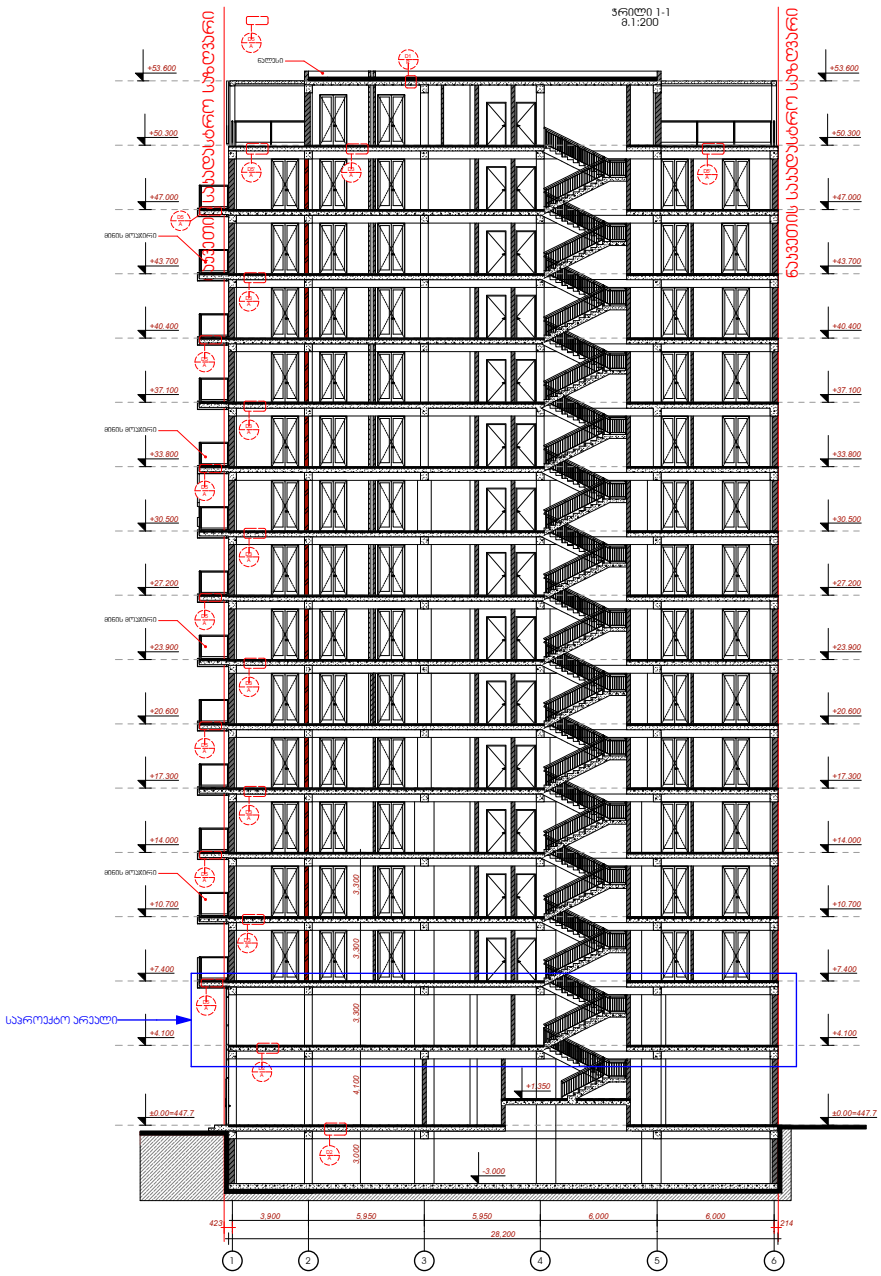

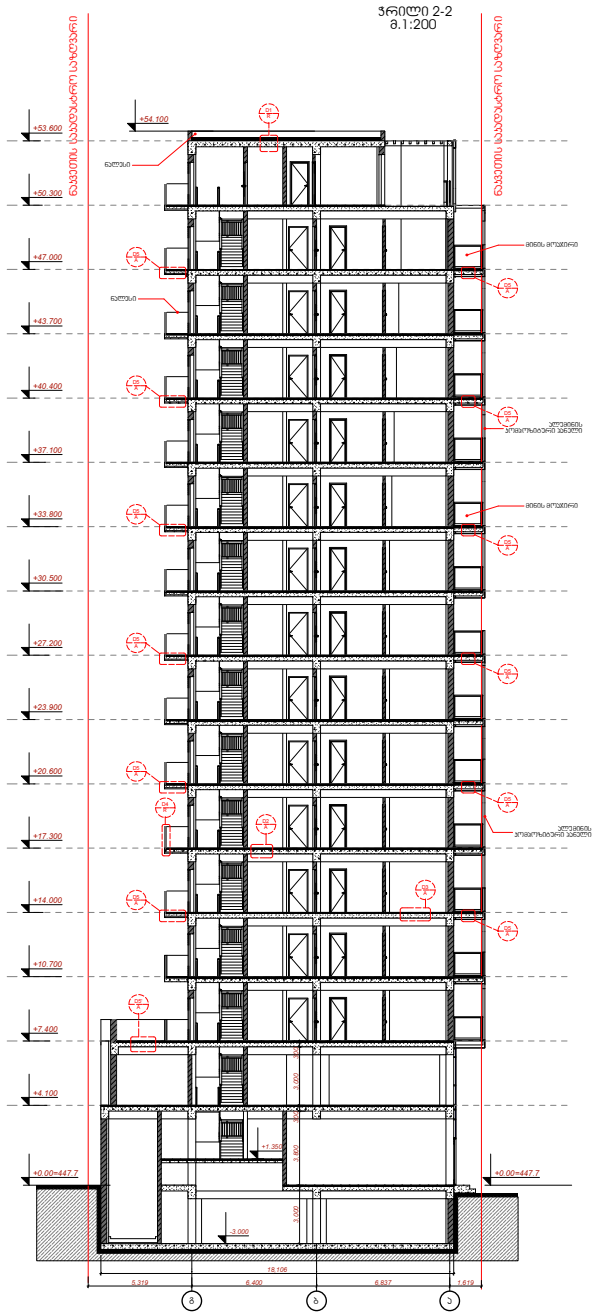

ფორმატი	ფასადის სახელი
A.2	Layout

არქიტექტურული ნაწილი

შენიშვნები:

პირობითი ნიშნები:

დამკვეთი:

მისამართი:

მრავალფუნქციური შენობა
ქ. თბილისში პანდღლაძის ქ. №7-ში

თანამდებობა	გვარი	ხელმოწერა	თარიღი
დირექტორი	ი.ჩირაქაძე		
მთ.არქიტექტორი	დ.გოგიბერიძვილი		
დაამუშავა	ნ.გოგორიძვილი		
შეამოწმა	ი.ჩირაქაძე		

მისამართი
ქ.თბილისი,
გამრეკელის ქ.№19

დაკვეთა №	
თარიღი	2012
მასშტაბი	1:200

ნახაზი
ჭრილი 1-1
ჭრილი 2-2

სტადია	ფურცელი	ფურცლები
ს.პ.	ა-22	50