ՀՀ ՏԱՐԱԾՔԱՅԻՆ ԿԱՌԱՎԱՐՄԱՆ ԵՎ ՔԱՂԱՔԱՇԻՆՈՒԹՅԱՆ ՊԵՏԱԿԱՆ ԿՈՄԻՏԵ			
ՀՀ ՏԱՐԱԾՔԱՅԻՆ ԿԱՌԱՎԱՐՄԱՆ ԵՎ ՔԱՂԱՔԱՇԻՆՈՒԹՅԱՆ ՊԵՏԱԿԱՆ ԿՈՄԻՏԵ		ՀՀ ՏԱՐԱԾՔԱՅԻՆ ԿԱՌԱՎԱՐՄԱՆ ԵՎ ՔԱՂԱՔԱՇԻՆՈՒԹՅԱՆ ՊԵՏԱԿԱՆ ԿՈՄԻՏԵ	
ՀՀ ՏԱՐԱԾՔԱՅԻՆ ԿԱՌԱՎԱՐՄԱՆ ԵՎ ՔԱՂԱՔԱՇԻՆՈՒԹՅԱՆ ՊԵՏԱԿԱՆ ԿՈՄԻՏԵ	

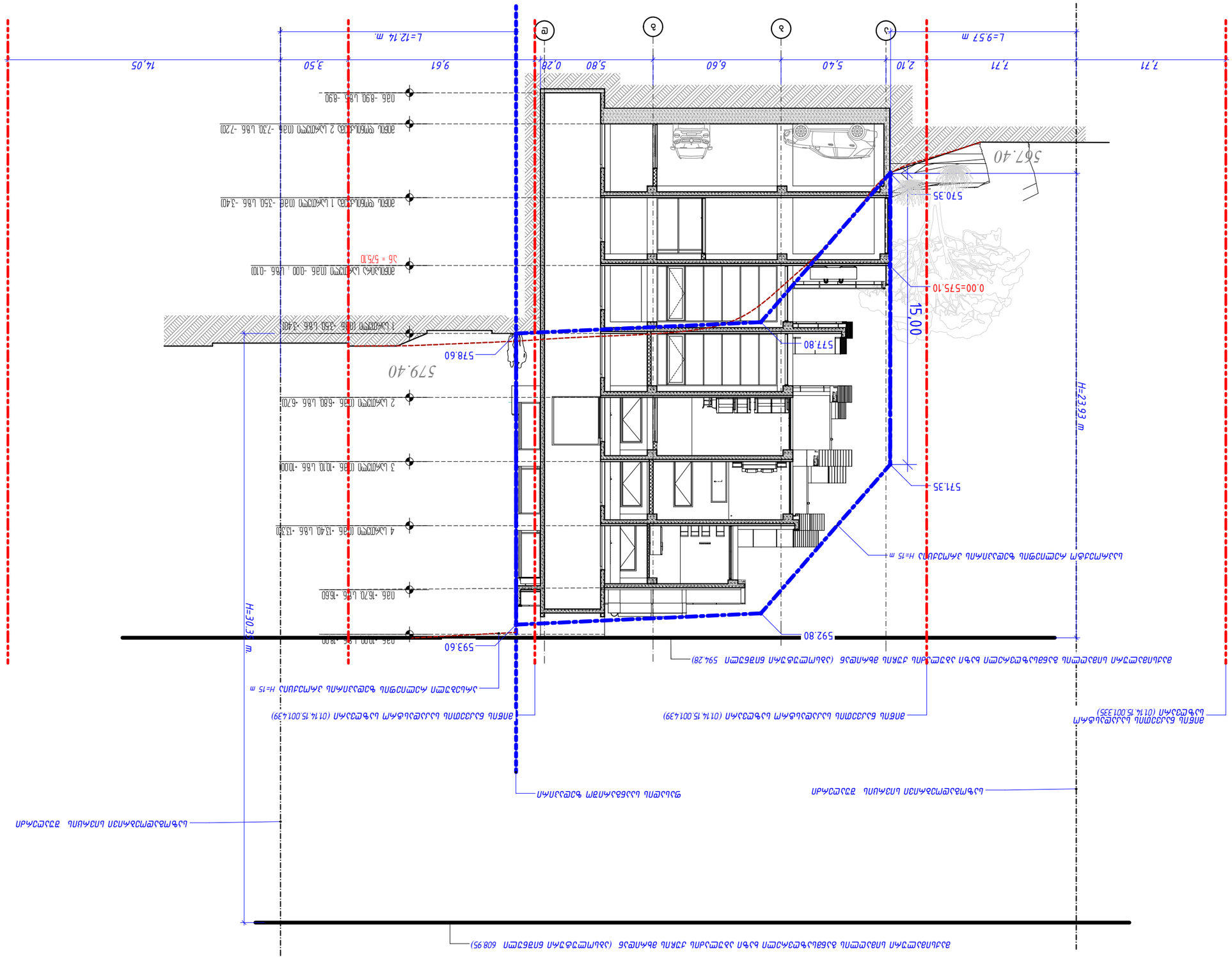
1-1 ჭრილი
L=9.57 m
L=12.14 m.
14.05
9.61
3.50
0.28
5.80
6.60
5.40
2.10
7.71
7.71
H=23.93 m.
H=30.33 m.
0.00=575.10
15,00
570.35
567.40
577.80
578.60
579.40
592.80
593.60
596.28
608.95
+575.10
+573.35
+571.35
+570.35
+567.40
+592.80
+593.60
+596.28
+608.95
+578.60
+577.80
+579.40
H=15 m
H=15 m
(01.14.15.001.439)
(01.14.15.001.439)
(01.14.15.001.335)
ბეტონის მონოლითური ფილა
ბეტონის მონოლითური ფილა
ბეტონის მონოლითური ფილა

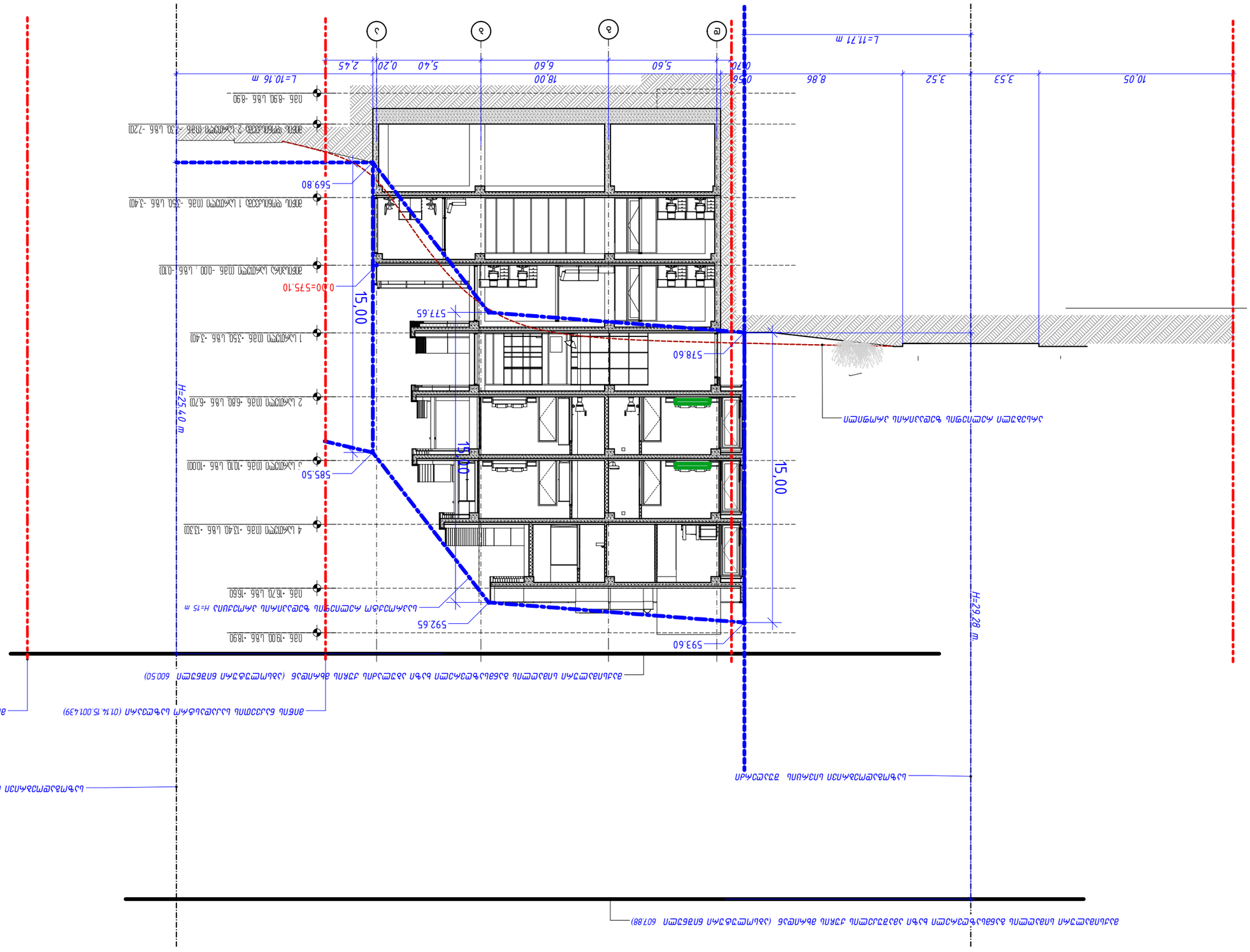
L=11.71 m
10.05
3.53
3.52
8.86
0.56
0.70
18.00
5.60
6.60
5.40
0.20
2.45
L=10.16 m
Ա
Բ
Գ
Դ
Ե
H=29.28 m
H=25.40 m
15.00
15.00
15.00
578.60
577.65
569.80
585.50
592.65
593.60
0.00=575.10
+36.00 -1890 -19.00
+36.00 -1660 -16.60
+36.00 -1330 -13.40
+36.00 -1000 -10.00
+36.00 -670 -6.70
+36.00 -340 -3.40
+36.00 -000 -0.00
+36.00 -720 -7.20
+36.00 -890 -8.90
4 կամուրջ
3 կամուրջ
2 կամուրջ
1 կամուրջ
նախագծային հողմանիշ
նախագծային հողմանիշ
գոյություն ունեցող հողմանիշ
գոյություն ունեցող հողմանիշ
ջրհեղեղի հնարավոր մակարդակ՝ 1% հավանականությամբ

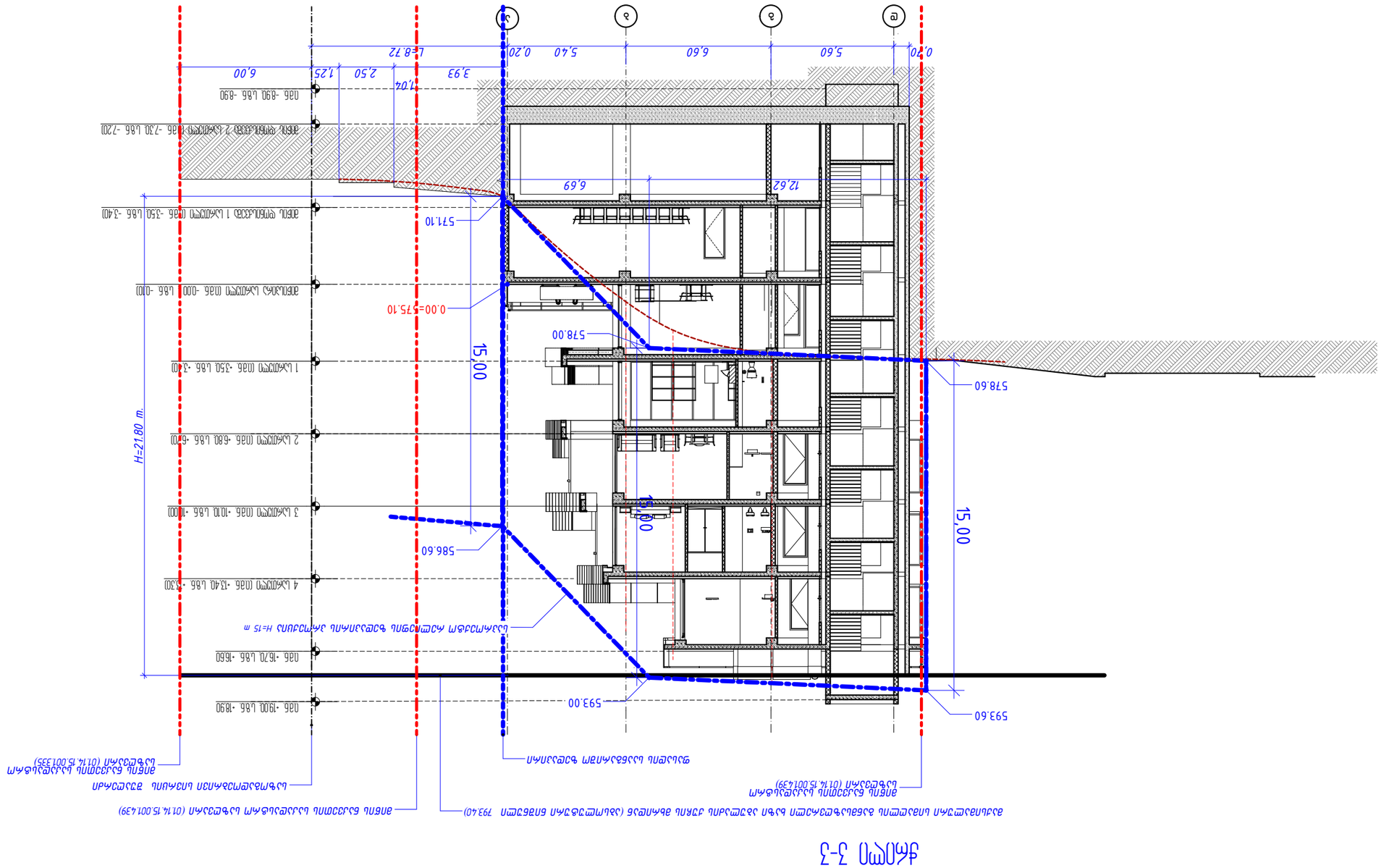
Ա
Գ
Բ
Ե
0.20
5.60
6.60
5.40
0.20
L=8.72
3.93
1.70
2.50
1.25
6.00
12.62
6.69
578.60
571.10
0.00=575.10
578.00
15,00
H=21.80 m.
586.60
593.00
593.60
15,00
0.00
1-1
1-1
1-1