შპს „კირკიტაძე და კომპანია“, საქართველო, თბილისი, პეკინის ქ.№27
ტელ: +995 32 237 46 49 მობ. + 995 99 56 22 76
LTD "KIRKITADZE & COMPANY" Georgia, Tbilisi, pekini str: N:27 tel: +995 32 2374649

ქ. თბილსი, დაბა წყნეთი, დიმიტრი ამილახვრის ქუჩა №20 / II ჩიხი №2, ს/კ.01.20.01.205.019 ორსართულიანი (სარდაფით) მრავალფუნქციური შენობისთვის ჩატარებული საინჟინრო-გეოლოგიური კვლევა

საინჟინრო-გეოლოგიური ანგარიში



ქ. თბილისი 2025 წ.

სარჩევი

1. ტექნიკური დავალება 3
2. ჩასატარებელი კვლევის პროგრამა 4
3. შესავალი 5
4. საკვლევი რაიონის ფიზიკურ-გეოგრაფიული პირობები 6
5. რაიონის ლანდშაფტურ-გეოგრაფიული პირობები 6
6 . კლიმატური პირობები 7
7. გეომორფოლოგია 10
8. გეოლოგიური შესწავლილობის ისტორია 11
9. გეოლოგიური აგებულება და ტექტონიკა 12
10. ჰიდროგეოლოგია 14
11. სეისმურობა 16
12. გეოდინამიკა 17
13. საინჟინრო–გეოლოგიური პირობები 17
14. დასკვნები და რეკომენდაციები 18
15. გამოყენებული ლიტერატურა 24
16. გრუნტების ფიზიკურ-მექნიკური მახასათებლების კრებსითი ცხრილი 25
17. ტოპო-გეგმა 36
18. ლითოლოგიური სვეტები 37
19. გეოლოგიური ჭრილი
20 . ფოტო

ტექნიკური დავალება

საინჟინრო-გეოლოგიური კვლევების ჩასატარებლად

1. ობიექტის დასახელება – ქ. თბილსი, დაბა წყნეთი, დიმიტრი ამილახვრის ქუჩა №20 / II ჩიხი №2, ს/კ.01.20.01.205.019 ორსართულიანი (სარდაფით) მრავალფუნქციური შენობისთვის ჩატარებული საინჟინრო-გეოლოგიოური კვლევა;

2. დამკვეთი – შპს ,,დნკ კაპიტალი'';

3. ობიექტის მდებარეობა – ქ. თბილსი, დაბა წყნეთი, დიმიტრი ამილახვრის ქუჩა №20 / II ჩიხი №2, ს/კ.01.20.01.205.019;

4. დაპროექტების სტადია – სამუშაო პროექტი;

5. შენობის კლასი პასუხისმგებლობის მიხედვით – II;

6. ობიექტის ტექნიკური დახასიათება – ორსართულიანიანი სარდაფით მრავალფუნქციური შენობა;

7. საძირკვლის სავარაუდო ტიპი - კომბინირებული;

8. ჩატარდეს საინჟინრო-გეოლოგიური კვლევები სახლის მშენებლობის პირობების შესწავლის მიზნით;

9. საინჟინრო-გეოლოგიური ანგარიში წარმოდგენილი იქნას ერთ ეგზემპლარად, ელექტრონული ვერსია;

პროექტის არქიტექტორი: ..... /დ. ომანაძე/

26/11/2025

ჩასატარებელი კვლევის პროგრამა

წინამდებარე მიწერილობა შედგენილია საქართველოში ამჟამად მოქმედი ნორმატიული დოკუმენტების (სამშენებლო წესები და ნორმები) და სხვა ნორმატიული დოკუმენტების მოთხოვნათა საფუძველზე:

ს.ნ. და წ. 1.02.07–87 (საინჟინრო გამოკვლევები მშენებლობისთვის); პ.ნ. 02.01.– 08 (შენობა–ნაგებობების ფუძეები); პ.ნ 01.01.– 09 (სეისმომედეგი მშენებლობა); ს.ნ და წ. IV-5 – 82 (მიწის სამუშაოები); ს.ნ. და წ. 3.02.01.– 87 (მიწის ნაგებობები, ნაგებობათა ფუძეები და საძირკვლები); სახსტანდარტი 25100–95 (გრუნტების კლასიფიკაცია);

ჩასატარებელი კვლევის მიზანი: ქ. თბილისი, დაბა წყნეთი, დიმიტრი ამილახვრის ქუჩა №20 / II ჩიხი №2, ს/კ.01.20.01.205.019 ორსართულიანი (სარდაფით) მრავალფუნქციური შენობისთვის ჩატარებული საინჟინრო-გეოლოგიური კვლევასთან დაკავშირებით, ტერიტორიის საინჟინრო–გეოლოგიური პირობების გამოკვლევა.

დასახული ამოცანის შესასრულებლად უნდა შესრულდეს შემდეგი მოცულობის სამუშაოები:

1. სამშენებლო მოედანზე გაყვანილ იქნას სათანადო სიღრმის 3 ჭაბურღილი, თითოეული 9 მ, საერთო სიღრმით 27 გრძ/მ;
2. სამთო გამონამუშევრებიდან აღებული იქნას ნიმუშები (ს.ნ. და წ. 01.02.07–87 მოთხოვნებით) და ლაბორატორიული კვლევებისთვის შერჩეულ იქნას სინჯი;
3. გრუნტის წყლის გამოვლენის შემთხვევაში აღებულ იქნას წყლის სინჯი;
4. ჩატარებული კვლევების საფუძველზე შედგეს ტექნიკური ანგარიში და აიკინძოს 1 ეგზემპლარად, ელექტრონული ვერსია;

ინჟინერ-გეოლოგი /გ. ბეგაშვილი/

ქ. თბილსი, დაბა წყნეთი, დიმიტრი ამილახვრის ქუჩა №20 / II ჩიხი №2, ს/კ.01.20.01.205.019 ორსართულიანი (სარდაფით) მრავალფუნქციური შენობისთვის ჩატარებული საინჟინრო-გეოლოგიური კვლევა

საინჟინრო-გეოლოგიური ანგარიში

შესავალი

შპს ,, დნკ კაპიტალი''-ს დავალებით შ.პ.ს. ,,კირკიტაძე და კომპანია''-ს მიერ, ჩატარებული იქნა საინჟინრო-გეოლოგიური კვლევები ორსართულიანი (სარდაფით) მრავალფუნქციური შენობის კვლევასთან დაკავშირებით (2025 წლის 30 ნოემბერი – 8 დეკემბერი).

კვლევა–ძიების მიზანს წარმოადგენს:

(შენობის) მშენებლობასთან დაკავშირებით მოედნის გეოლოგიური აგებულების პირობების შესწავლა;

სამუშაოებს უშუალოდ ხელმძღვანელობდა:

ინჟინერ–გეოლოგი: გიორგი ბეგაშვილი;

ჩატარებულია შემდეგი სახის და მოცულობის სამუშაოები:

1. მოძიებულია და გამოყენებულია საფონდო მასალები;

2. უბნის საინჟინრო–გეოლოგიური შეფასების მიზნით დათვალიერდა მიმდებარე ტერიტორია და ლითოლოგიური ჭრილის დასადგენად გაყვანილ იქნა 3 ჭაბურღილი საერთო სიღრმით 27 გრძ/მ; ვინაიდან ტერიტორიაზე შეუძლებელი იყო საბურღი მანქანით შესვლა, ამიტომაც ბურღვა ჩატარდა „სვეტური“ ბურღვის მეთოდით, ხელბურღის საშუალებით და აღებული იქნა ნიმუშები ლაბორატორიული კვლევისთვის;

3. გრუნტის ფიზიკური–მექანიკური თვისებების შესასწავლად სამთო გამონამუშევრებიდან აღებულ იქნა 2 ნიმუში ლაბორატორიული კვლევებისთვის, რომელიც ჩატარდა შ.პ.ს „კირკიტაძე და კომპანია“-ს საგამოცდო ლაბორატორია;

4. საკვლევ ობიექტზე გრუნტის წყალი არ გამოვლენილა;

5. საველე სამუშაოების დამთავრების შემდეგ ჭაბურღილები ამოივსო ნაბურღი მასალით;

6. განსაზღვრულ იქნა: გრუნტის ტიპი, ფიზიკური თვისებები, მექანიკური თვისებები;

წინამდებარე დასკვნა შედგენილია საველე სამუშაოების, საფონდო მასალების და ლაბორატორიული კვლევის მონაცემების საფუძველზე;

კვლევები ჩატარებულია და დასკვნა შედგენილია საქართველოში ამჟამად მოქმედი ნარმატიული დოკუმენტების (სამშენებლო წესები და ნორმები) მოთხოვნების შესაბამისად:

1. ს.ნ. და წ. 1.02.07–87 „საინჟინრო გამოკვლევები მშენებლობისთვის“;
2. პ.ნ. 02.01.– 08 „შენობა–ნაგებობების ფუძეები“;
3. ს.ნ და წ. IV- 5 – 82 „მიწის სამუშაოები“;
4. ს.ნ. და წ. 3.02.01.– 87 „მიწის ნაგებობები, ნაგებობათა ფუძეები და საძირკვლები“;
5. სახსტანდარტი 25100–95 „გრუნტების კლასიფიკაცია“;

მიღებული შედეგები წარმოდგენილია კომპიუტერზე აკრეფილი ანგარიშის სახით, სადაც გარდა ტექსტური ნაწილისა მოცემულია: გეოლოგიური ჭრილები, ლითოლოგიური სვეტები, ტოპოგეგმა.

საკვლევი რაიონის ფიზიკურ-გეოგრაფიული პირობები

ქ. თბილისი და მისი მიდამოები მდ. მტკვრის ორთავე მხარეზე თბილისის ქვაბულშია მოქცეული. თვით ქალაქი ძირითადად ქვაბულის ფსკერზეა განლაგებული და ჩრდილოეთის განედის $42^{0},41^{I}$ და აღმოსავლეთ გრძედის $44^{0},47^{I}$ – ზე მდებარეობს. ქალაქი დასავლეთიდან შემოსაზღვრულია თრიალეთის ქედის აღმოსავლური განშტოებებით, აღმოსავლეთის საზღვარი გადის ყეენის, ძეძვის და მახათას მთებზე. ჩრდილოეთით თბილისი შემოიფარგლება საგურამოს ქედის სამხრეთ მთისწინეთით, ხოლო სამხრეთით - თელეთის ქედით.

რაიონის ლანდშაფტურ-გეოგრაფიული პირობები

თბილისი და მისი მიდამოები გამოირჩევა ლანდშაფტების მრავალფეროვნებით, რაც განპირობებულია მისი ბუნებრივი კომპლექსების განსხვავებული ფიზიკურ-გეოგრაფიული რეგიონის მიჯნაზე მდებარეობით. მან გამოიწვია ლანდშაფტის შემადგენელი ცალკეული კომპონენტების და მთლიანად ლანდშაფტის ნაირგვაროვნება, რომელიც გამოიხატა აქ ორი ძირითადი ტიპისა და ერთიქვეტიპის გავრცელებაში. თბლისის მიდამოების ვაკიან და გორაკ-ბორცვიან ნაწილში ჩამოყალიბებულია

აღმოსავლეთ საქართველოს სტეპებისათვის დამახასიათებელი, ხოლო დასავლეთით და ჩრდილო დასავლეთით მთიან ნაწილებში მთა-ტყის ლანდშაფტები, რომლებიც სიმაღლებრივ ზონებს ქმნიან. მარცხენანაპირეთში სუსტად განვითარებული მეჩხერი ქსელია, მდინარეები ვაკის ტიპისაა, ფართო კალაპოტიანი.

თბილისი და მისი მიდამოები საკმაოდ რთული მორფოლოგიური (ტექტონიკური, ლითოლოგიური) აგებულებისაა. მან განიცადა როგორც ძველი, ისე თანამედროვე ეროზიულ-დენუდაციური და აკუმულაციური პროცესების ინტენსიური ზემოქმედება. ამის შედეგად რელიეფი ნაირგვაროვანია.

ყურადღებას იქცევს თბილისის მიდამოების მარჯვენანაპირეთსა და მარცხენანაპირეთს შორის არსებული მნიშვნელოვანი განსხვავებანი. მარჯვენანაპირეთის შემოგარენი უფრო მაღლა მდებარეობს, უმეტესი ნაწილი მთაგორიანია. რელიეფი ძირითადად წარმოდგენილია თრიალეთის ქედის ანტიკლინური განშტოებებით და მათ შორის მოქცეული სინკლინური ხევ-ხეობებით, რომელიც უფრო ციცაბოა და ძლიერ არის დაღარული მდინარეთა ხეობებით და ხრამებით.

მარცხენანაპირეთის შემოგარენი უფრო დაბალია, უმეტესად ჩამოყალიბებულია გორაკ-ბორცვოვანი რელიეფი, რომლებიც მდინარეებით ნაკლებად არის დაღარული.

თბილისისა და მის მიდამოების რელიეფისთვის დამახასიათებელია მეწყრული მოვლენები. ისინი ძირითადად განვითარებულია თრიალეთის ქედის აღმოსავლეთ შტო-ქედებზე.

თბილისის ჰიდროგრაფიული ქსელისთვის ნიშანდობლივია მშრალი ხევ-ხეობების სიუხვე, განსაკუთრებით ბევრია ის მარცხენანაპირეთში.

რაიონის მთავარი ჰიდროგრაფიული ერთეულია მდინარე მტკვარი. ქსელი ხასიათის მიხედვით თბილისის მიდამოები ორ ნაწილად შეიძლება დაიყოს: მარჯვენანაპირეთში ჰიდროგრაფიული ქსელი უფრო ხშირია, ვიდრე მარცხენანაპირეთში, მდინარეებს ვიწრო ხეობები, მეტი ვარდნა და დახრილობა აქვთ.მარცხენანაპირეთში სუსტად განვითარებული მეჩხერი ქსელია, მდინარეები ვაკის ტიპისაა, ფართო კალაპოტიანი. თბილისის ჰიდროგრაფიული ქსელისთვის ნიშანდობლივია მშრალი ხევ-ხეობების სიუხვე, განსაკუთრებით ბევრია ის მარცხენანაპირეთში.

მტკვარი შერეული საზრდოობის მდინარეა, იკვებება ატმოსფერული ნალექებით და მიწისქვეშა წყლებით. წყალდიდობა ახასიათებს გაზაფხულზე და ზაფხულის დასაწყისში. შემოდგომაზე ხანდახან წყალმოვარდნაც იცის. ივლის-აგვისტოში წყალმცირობაა, მდგრადი წყალმცირობა კი ზამთარში იცის.

ბილისის მიდამოებში მტკვარს რამოდენიმე შენაკადი აქვს. მარჯვენა შენაკადებიდან მთავარია მდ. ვერე და დიღმისწყალი, ხოლო მარცხენა შენაკადებიდან მდ. გლდანულა.

საკვლევი რაიონის კლიმატური პირობები

გამოკვლეული უბანი შედის ქვემო ქართლის ბარის მშრალი სუბტროპიკული სტეპური ჰავის ზონაში, ზომიერად ცივი ზამთრით და ცხელი ზაფხულით (სამშენებლო კლიმატური - $III_გ$ ქვერაიონი). უბანზე ჰაერის საშუალო წლიური ტემპერატურაა 12,4^{0}C. ყველაზე ცივი თვე იანვარია, საშუალო ტემპერატურით 0,5^{0}C. ყინვები შესაძლებელია ნოემბრიდან მარტამდე. აბსოლუტური მინიმუმია -23^{0}C. წლის ყველაზე თბილი თვე აგვისტოა 24,2^{0}C საშუალო ტემპერატურით. დაფიქსირებული მაქსიმალური ტემპერატურაა 40^{0}C.

საკვლევი რაიონის შესაბამისი კლიმატური პირობების მიმოხილვაში მოყვანილია ამ ტერიტორიის ჰავის დახასიათებები. კლიმატის ელემენტების მახასიათებლები აღებულია სნ. და წ. პნ. 01.05-08 „სამშენებლო კლიმატოლოგია“-ში მოცემული მონაცემებიდან.“

ქვემოთ ცხრილებში მოგვყავს კლიმატის ელემენტების ნორმატიული და საანგარიშო მახასიათებლების სიდიდეები.

კორდინატები, ბარომეტრული წნევა

ცხრილი 1

პუნქტი	კოორდინატები			ბარომეტრული წნევა (ჰპა)
	გეოგრაფიული განედი (გრადუსი, მინუტი)	გეოგრაფიული გრძედი (გრადუსი, მინუტი)	სიმაღლე ზღვის დონიდან (მ)	
თბილისი	41^{0}48	44^{0}48	480	970

სამშენებლო-კლიმატური რაიონის მახასიათებლები

ცხრილი 2

კლიმატური რაიონი	კლიმატური ქვერაიონი	იანვრის საშუალო ტემპერა-ტურა, ^{0}ჩ	ზამთრის 3 თვის ქარის საშუალო სიჩქარე, მ/წმ	ივლისის საშუალო ტემპერატურა, ^{0}ჩ	ივლისის ფარდობითი ტენიანობა, %
$III_გ$	0-დან +2-მდე	-	+25-დან +28-მდე	0-დან +2-მდე	-

სამშენებლო-კლიმატური დარაიონება

ცხრილი 3

პუნქტი	კლიმატური რაიონი და ქვერაიონი
თბილისი	III$_{გ}$

ჰორიზონტალურ ზედაპირზე მზის პირდაპირი შ და ჯამური რადიაცია Q, კვტ.სთ/მ^2 თვეში

ცხრილი 4

პუნქტი	იანვარი		აპრილი		ივლისი		ოქტომბერი	
	S	Q	S	Q	S	Q	S	Q
თბილისი	22	49	74	135	125	195	53	92

მზის პირდაპირი S და ჯამური Q რადიაცია ჰორიზონტალური და α კუთხით დახრილი სამხრეთის ორიენტაციის ზედაპირზე, კვტ·სთ/მ^2 დღეში

ცხრილი 5

პუნქტი	პირდაპირი რადიაცია S								ჯამური რადიაცია Q							
	იანვარი		აპრილი		ივლისი		ოქტომბერი		იანვარი		აპრილი		ივლისი		ოქტომბერი	
	ჰ.ზ.	α=65^0	ჰ.ზ.	α=30^0	ჰ.ზ.	α=10^0	ჰ.ზ.	α=50^0	ჰ.ზ.	α=65^0	ჰ.ზ.	α=30^0	ჰ.ზ.	α=10^0	ჰ.ზ.	α=50^0
თბილისი	0,7	1,7	2,5	2,8	4,0	4,1	1,7	2,7	1,6	2,4	4,5	5,0	6,3	6,4	3,0	4,0

ვერტიკალურ ზედაპირზე მზის პირდაპირი რადიაცია S, კვტ·სთ/მ^2 თვეში

ცხრილი 6

პუნქტი	იანვარი					აპრილი					ივლისი					ოქტომბერი				
	ჩ	ჩა, ჩდ	ა, დ	სა, სდ	ს	ჩ	ჩა, ჩდ	ა, დ	სა, სდ	ს	ჩ	ჩა, ჩდ	ა, დ	სა, სდ	ს	ჩ	ჩა, ჩდ	ა, დ	სა, სდ	ს
თბილისი	0	0,4	12	35	49	0,7	14	33	42	40	8	31	54	48	32	0	5	26	53	69

აღნიშვნები: ჩ – ჩრდილოეთი, ჩა – ჩრდილო-აღმოსავლეთი, ჩდ – ჩრდილო-დასავლეთი, ა – აღმოსავლეთი, დ – დასავლეთი, სა – სამხრეთ-აღმოსავლეთი, სდ – სამხრეთ დასავლეთი, ს – სამხრეთი.

ვერტიკალურ ზედაპირზე მზის ჯამური რადიაცია Q, კვტ·სთ/მ^2 თვეში

ცხრილი 7

პუნქტი	იანვარი					აპრილი					ივლისი					ოქტომბერი				
	ჩ	ჩა, ჩდ	ა, დ	სა, სდ	ს	ჩ	ჩა, ჩდ	ა, დ	სა, სდ	ს	ჩ	ჩა, ჩდ	ა, დ	სა, სდ	ს	ჩ	ჩა, ჩდ	ა, დ	სა, სდ	ს
თბილისი	18	18	29	54	69	45	57	74	85	84	62	84	102	100	88	28	33	53	86	101

აღნიშვნები: ჩ – ჩრდილოეთი, ჩა – ჩრდილო-აღმოსავლეთი, ჩდ – ჩრდილო-დასავლეთი, ა – აღმოსავლეთი, დ – დასავლეთი, სა – სამხრეთ-აღმოსავლეთი, სდ – სამხრეთ-დასავლეთი, ს – სამხრეთი.

მზის პირადპირი და გაბნეული რადიაცია ჰორიზონტალური და ვერტიკალურ ზედაპირზე ივლისში, კვტ·სთ/მ²

ცხრილი 8

ორიენტაცია	ორიენტაცია მხარეების მიხედვით	განედი, გრა-დუსი	დღის საათები მზის ჭეშმარიტი დროით																დღის ჯამი $\frac{\sum S}{\sum D}$	$\frac{\sum S+\sum D}{24}$
			0-4	4-5	5-6	6-7	7-8	8-9	9-10	10-11	11-12	12-13	13-14	14-15	15-16	16-17	17-18	18-19	19-24	
ჰორიზონტა-ლური	-	41	-	0,002 / 0,003	0,06 / 0,05	0,17 / 0,08	0,34 / 0,10	0,51 / 0,12	0,63 / 0,13	0,74 / 0,14	0,78 / 0,14	-	-	-	-	-	-	-	-	6,46 / 1,52	0,333
ვერტიკალუ-რი	ჩრდილოეთი	41	-	- / 0,001	0,11 / 0,05	0,10 / 0,10	0,04 / 0,11	- / 0,10	- / 0,09	- / 0,08	- / 0,08	-	-	-	-	-	-	-	-	0,50 / 0,22	0,072
ვერტიკალუ-რი	სამხრეთი	41	-	-	- / 0,03	- / 0,07	0,002 / 0,10	0,07 / 0,11	0,16 / 0,11	0,24 / 0,11	0,27 / 0,11	-	-	-	-	-	-	-	-	1,48 / 1,28	0,115
ვერტიკალუ-რი	ჩრდ-აღმოსავ-ლეთი, ჩრდ-დასავლეთი	41	-	0,02 / 0,001	0,21 / 0,07	0,40 / 0,13	0,43 / 0,15	0,33 / 0,14	0,19 / 0,11	0,05 / 0,10	- / 0,09	- / 0,09	- / 0,09	- / 0,08	- / 0,08	- / 0,08	- / 0,06	- / 0,03	-	1,63 / 1,30	0,122
ვერტიკალუ-რი	აღმოსავლეთი, დასავლეთი	41	-	0,02 / 0,003	0,27 / 0,07	0,49 / 0,15	0,56 / 0,18	0,55 / 0,17	0,45 / 0,13	0,28 / 0,11	0,10 / 0,10	- / 0,09	- / 0,08	- / 0,08	- / 0,08	- / 0,07	- / 0,06	- / 0,03	-	2,72 / 1,40	0,172
ვერტიკალუ-რი	სამხ-აღმოსავ-ლეთი, სამხ-დასავლეთი	41	-	-	0,07 / 0,05	0,23 / 0,12	0,37 / 0,15	0,44 / 0,15	0,43 / 0,13	0,36 / 0,11	0,26 / 0,10	0,13 / 0,10	0,01 / 0,09	- / 0,08	- / 0,08	- / 0,07	- / 0,06	- / 0,03	-	2,30 / 1,32	0,151

მზის ამოსვლისა (ა) და ჩასვლის (ჩ) საშუალო მზიური დრო თვის 15 რიცხვისათვის (საათი, წუთი)

ცხრილი 9

განედი, გრადუსი	ორიენტაცია მხარეების მიხედვით	იანვარი	თებერვ.	მარტი	აპრილი	მაისი	ივნისი	ივლისი	აგვისტო	სექტემბ.	ოქტომბ.	ნოემბერი	დეკემბ.
41	ა	7.22	6.54	6.12	5.22	4.43	4.27	4.40	5.09	5.39	6.11	6.48	7.17
	ჩ	16.56	17.34	18.06	18.38	19.09	19.33	19.32	19.01	18.11	17.21	16.40	16.32

მზის სიმაღლე შუადღისას თვის 15 რიცხვისათვის, გრად.

ცხრილი 10

განედი, გრადუსი	იანვარი	თებერვალი	მარტი	აპრილი	მაისი	ივნისი	ივლისი	აგვისტო	სექტემბერი	ოქტომბერი	ნოემბერი	დეკემბერი
41	27.8	35.9	46.8	58.7	67.8	72.3	70.6	63.2	52.1	40.6	30.6	25.7

ჰაერის ტემპერატურის ამპლიტუდები

ცხრილი 11

პუნქტი	თვის საშუალო, °C												თვის მაქსიმალური, °C											
	I	II	III	IV	V	VI	VII	VIII	IX	X	XI	XII	I	II	III	IV	V	VI	VII	VIII	IX	X	XI	XII
თბილისი	7,9	8,2	9.8	10,5	10,0	11,5	11,5	12.0	11.0	10.5	8.8	8,0	21.2	18,5	20,5	20.4	21,0	17.7	18.9	20.3	22.5	20,4	19.0	18,7

ჰაერის ტემპერატურა

ცხრილი 12

პუნქტი	გარე ტემპერატურა, ^0C																			პერიოდი <8^0C საშუალო თვიური ტემპერატურით		საშუალო ტემპერატურა 13 სთ-ზე	
	თვის საშუალო												წლის საშუალო	აბსოლუტური მინიმუმი	აბსოლუტური მაქსიმუმი	ყველაზე ცხელი თვის საშუალო მაქსიმუმი	ყველაზე ცივი ხუთდღიური საშუალო	ყველაზე ცივი დღის საშუალო	ყველაზე ცივი პერიოდის საშუალო	ხანგრძლივობა	საშუალო ტემპერატურა	ყველაზე ცივი თვისათვის	ყველაზე ცხელი თვისათვის
	თვეები																						
	I	II	III	IV	V	VI	VII	VIII	IX	X	XI	XII											
თბილისი	0,5	2.1	5..9	11,4	16,7	20,6	24.1	24.2	19,4	13,7	7,4	2,5	12,4	-23	40	30,3	-8	-11	0,7	145	3.4	3.4	28.6

ჰაერის ფარდობითი ტენიანობა

ცხრილი 13

პუნქტი	გარე ჰაერის ფარდობითი ტენიანობა, %													საშ. ფარდობითი ტენიანობა 13 საათზე		ფარდ. ტენიანობის საშ. დღეღამ. ამპლიტუდა	
	I	II	III	IV	V	VI	VII	VIII	IX	X	XI	XII	წლის საშუალო	ყველაზე ცივი თვის	ყველაზე ცხელ თვის	ყველაზე ცივი თვის	ყველაზე ცხელ თვის
თბილისი	73	69	66	62	64	60	56	57	64	73	76	76	66	60	40	25	30

გარე ჰაერის წყლის ორთქლის პარციალური წნევა, ჰპა

ცხრილი 14

პუნქტი	იანვარი	თებერვ.	მარტი	აპრილი	მაისი	ივნისი	ივლისი	აგვისტო	სექტემბ.	ოქტომბ.	ნოემბერი	დეკემბერი	წლის საშუალო
თბილისი	5,0	5,3	6,1	8,6	12,4	14,6	16,8	16,5	13,9	10,6	8,1	5,8	10,3

ნალექების რაოდენობა

ცხრილი 15

პუნქტი	ნალექების რაოდენობა წელიწადში, მმ	ნალექების დღეღამური მაქსიმუმი, მმ
თბილისი	560	147

ირიბი წვიმების რაოდენობა, განაწილება ორიენტაციების მიხედვით

ცხრილი 16

პუნქტი	ირიბი წვიმების რაოდენობა, მმ-ში			ირიბი წვიმების განაწილება ორიენტაციების მიხედვით, მმ/%							
	თვის მაქსიმუმი	თბილ პერიოდისათვის	წელიწადში	ჩ	ჩა	ა	სა	ს	სდ	დ	ჩდ
თბილისი	-	-	-	-	-	-	-	-	-	-	-

თოვლის საფარი

ცხრილი 17

პუნქტი	თოვლის საფარის წონა, კპა	თოვლის საფარის დღეთა რიცხვი	თოვლის საფარის წყალშემცველობა, მმ
თბილისი,	0,50	14	-

ქარის წნევის ნორმატიული მნიშვნელობები

ცხრილი 18

პუნქტი		
თბილის	0.38	0.48

ქარის მახასიათებლები

ცხრილი 19

პუნქტი	ქარის უდიდესი სიჩქარე შესაძლებელი 1,5,10,15,20 წელიწადში ერთხელ მ/წმ					ქარის მიმართულების განმეორებადობა (%) იანვარი, ივლისი								ქარის საშუალო, უდიდესი და უმცირესი სიჩქარე, მ/წმ		ქარის მიმართულებისა და შტილის განმეორებადობა (%) წელიწადში								
	1	5	10	15	20	ჩ	ჩა	ა	სა	ს	სდ	დ	ჩდ	იანვარი	ივლისი	ჩ	ჩა	ა	სა	ს	სდ	დ	ჩდ	შტილი
თბილისი	21	24	26	27	28	-	-	-	-	-	-	-	-	-	-	-	-	-	-	-	-	-	-	-

გრუნტების სეზონური გაყინვის ნორმატიული სიღრმე, სმ

ცხრილი 20

პუნქტი	თიხოვანი და თიხნარი	წვრილი და მტვრისებრი ქვიშის ქვიშნარი	მსხვილი და საშ. სიმსხვილის ხრეშისებური ქვიშის	მსხვილნატეხი
თბილისი	0	0	0	0

საქართველოს სამშენებლო კლიმატური დარაიონების რუკა

სქემა №1

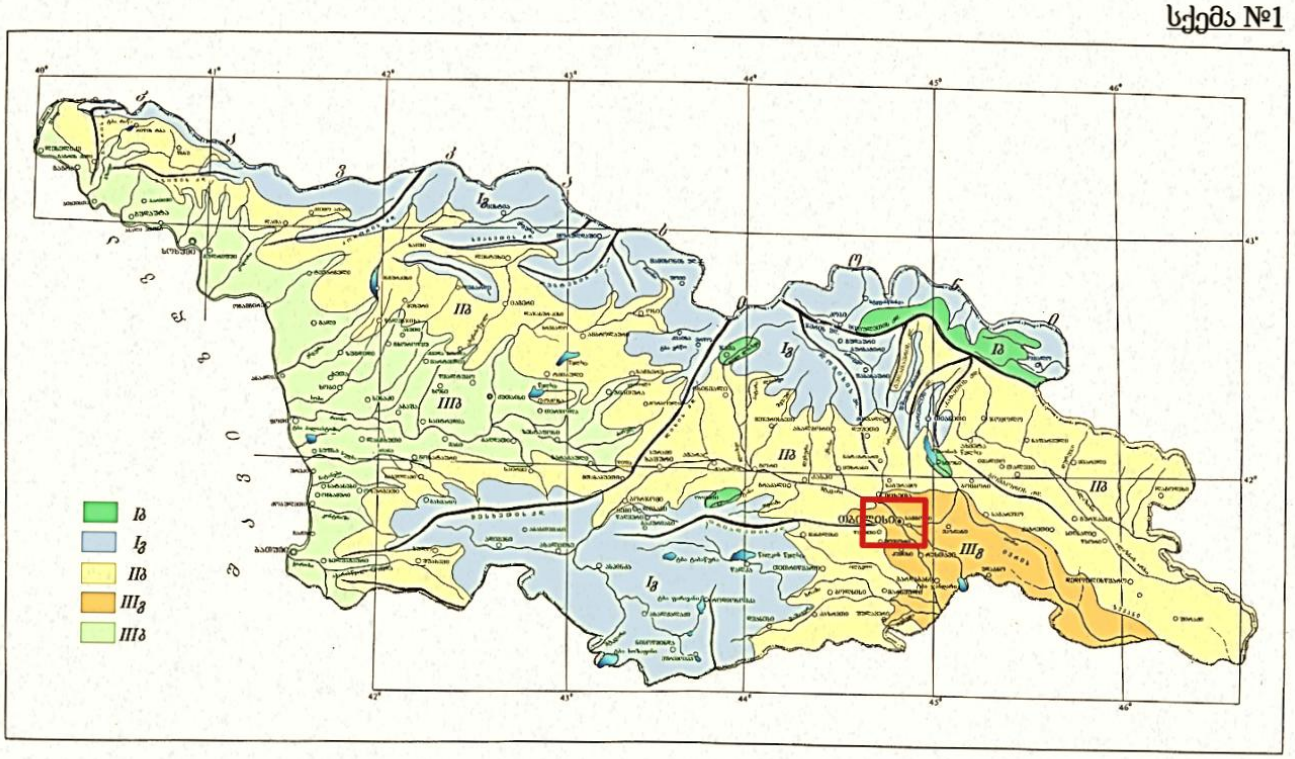

გეომორფოლოგია

თბილისი და მისი მიდამოები საკმაოდ რთული გეოლოგიური (ტექტონიკურ, ლითოლოგიური) აგებულებისაა, მან განიცადა როგორც ძველი, ისე თანამედროვე ეროზიულ-დენუდაციური და აკუმულაციური პროცესების ინტენსიური ზემოქმედება. ამის შედეგად რელიეფი ნაირგვარია. ყურადღებას იქცევს თბილისის მიდამოების მარჯვენანაპირეთისა და მარცხენანაპირეთს შორის არსებული მნიშვნელოვანი განსხვავებანი. მარჯვენაპირეთის შემოგარენი უფრო მაღლა მდებარეობს, უმეტესი ნაწილი მთაგორიანია. რელიეფი ძირითადად წარმოდგენილია თრიალეთის ქედის ანტიკლინური განშტოებებით და მათ შორის მოქცეული სინკლინური ხევ – ხეობებით, უფრო ციცაბოა და ძლიერ არის დაღარული მდინარეთა ხეობებით და ხრამებით.

თბილისის მიდამოებისთვის დამახასიათებელი ტერასული ზედაპირები მარჯვენაპირეთში ნაკლებად არის შემორჩენილი. სხვა სურათია მარცხენ-ანაპირეთში: პირველესად მას მარჯვენანაპირეთთან შედარებით დაბალი მდგომარეობა აქვს, რელიეფი უფრო ნაზია, უმეტესად დანაწევრებულია ნაკლებად ღრმა მშრალი ხევებით და ხრამებით. ამ ნაწილში ფართოდაა გავრცელებული მდ. მტკვრის ტერასები, რომელნიც რელიეფს ერთგვარ საფეხურებრივ ხასიათს ამლევს. ტექტონიკური სტრუქტურები რელიეფში მკვეთრად არ არის გამოხატული, ისინი მეტწილად დაფარულია ალუვიური ნალექებით. თბილისის მიდამოებში არის რელიეფის მსხვილი ფორმები, რომელთა წარმოქმნაში წამყვანი როლი ტექტონიკურმა პროცესებმა შეასრულა: სხვადასხვა დროის ოროგენეტური მოძრაობების შედეგად აქ ჩაისახა და განვითარდა სინკლინური და ანტიკლინური ნაოჭები, შეიქმნა რელიეფის მსხვილი სტრუქტურული ფორმები.

გეომორფოლოფიურად გამოკვლეული უბანი მდებარეობს დელისის დეპრესიის სამხრეთ-სასავლეთ პერიფერიაზე, წყალგამყოფი ქედის სამხრეთ ფერდობზე. ტერიტორიას ესაზღვრება მისასვლელი გზა, ასევე კერძო საკარმიდამო ნაკვეთები.

მთლიანობაში შესწავლილ ტერიტორიაზე და მის მიმდებარედ თანამედროვე საშიში გეოდინამიკური პროცესების მიერ რელიეფის ფორმების ფართომასშტაბიანი შეცვლა ან ახლების ჩამოყალიბება არ აღინიშნება, უბანი გამოირჩევა მდგრადობის საკმარისი ხარისხით. არსებული შენობისა და მიმდებარე ტერიტორიების არეალში არ არსებობს

რაიმე წინაპირობა არსებული მდგრადობის დასარღვევად. შენობა დამაკმყოფილებელ საინჟინრო-გეოლოგიურ და გეოდინამიკურ პირობებში იმყოფება.

გეოლოგიური პირობები

გეოლოგიური შესწავლილობის ისტორია

გეოლოგიური შესწავლილობის ისტორია საკვლევი ტერიტორიის საინჟინრო-გეოლოგიური პირობების შესახებ ინფორმაციული მასალა არსებობს როგორც საქართველოს ფარგლებში ჩატარებული რეგიონალური ხასიათის 1:200 000 მასშტაბის კვლევების სახით. საინჟინრო- გეოლოგიური კვლევების სახით. საკვლევი ტერიტორიის საინჟინრო-გეოლოგიური პირობების შესახებს ინფორმაცია მოცემულია მდ. მტკვრის ხეობაში 1985-1990 წლებში ჩატარებული 1:25 000 მასშტაბის სპეციალურ ანგარიშში (ა. ცაგურიშვილი და სხვები 1990წ).

ქ. თბილისისთვის თანამედროვე გეოლოგიური პროცესის გავრცელება, ფორმირების პირობები და დინამიკა განხილულია ალ. ჯანელიძის შრომაში: „თბილისის მეწყერები და მეწყრული მოვლენების მნიშვნელობა“ 1949 წ.

სხვადასხვა დროის ოროგენეტურ მოძრაბების შესწავლას მიეძღვნა ალ. თვალჭრელიძის ნაშრომი „ თბილისის მიდამოების ნაოჭები“ 1949წ.

თბილისის ტერიტორიის დეტალური საინჟინრო-გეოლოგიური კვლევები ჩატარებული აქვს პროფესორ გ. ჯაფარიძეს ნაშრომში: “ თბილისის საინჟინრო გეოლოგია” 1974წ.

გეოლოგიური აგეგმვითი სამუშაოები 1:50 000 მასშტაბში აღმოსავლეთ საქართველოში (ლიხის ქედამდე) ჩატარებულია 1985-1990 წლებში (მ. გამყრელიძე, თ. კოპაძე). ასევე უფრო ადრე ქართლის დეპრესიის გეოლოგიური აგებულების შესახებ საკითხები განხილულია ა. ჯანელიძის შრომებში (1970წ).

ჰიდროგეოლოგიური კვლევები ჩატარებულია გასული საუკუნის 70-იან და 80- იან წლებში (ი. ბუაჩიძე, დ. კაჭარავა, გ. ჩხაიძე და სხვები), ასევე გასული საუკუნის 80-იან წლებში განხორციელდა კვლევები და გამოიცა 1:200 000 სახელმწიფო12 ჰიდროგეოლოგიური რუკა (ლ. ხარატიშვილი, ლ. ვარატიენცევა), რომელშიდაც მოქცეულია საკვლევი ტერიტორია.

გეომორფოლოგიური კვლევები ჩატარებული აქვს ლ. მარუაშვილს (1971წ), დ. წერეთელს (1866წ), მ. ასტახოვს (1973წ) და სხვებს. აღნიშნულ კვლევებში დეტალურადაა განხილული საკვლევი ტერიტორიის გეომორფოლოგიური ბუნება და რელიეფის ტიპები.

გეოლოგიური აგებულება და ტექტონიკა

საქათველოს ტექტონიკური დარაიონების მიხედვით საკვლევი ტერიტორია მიეკუთვნება აჭარა-თრიალეთის ნაოჭა სისტემის თბილისი-მანგლისის ქვეზონას. იგი წარმოადგენს აჭარა-თრიალეთის ნაოჭა სისტემის აღმოსავლეთ დაბოლოებას. ძირითადად აგებულია ზედა ეოცენის და ოლიგოცენის ტერიგენული ნალექებით. მათი სიმძლავრე 500 მ-მდეა. შუა ეოცენის, ქვედა ეოცენ-პალეოცენის და ზედა ცარცული ასაკის ნალექებს აქ ძირითადად მცირე სიმძლავრეები გააჩნია.

საქართველოს ტერიტორიის ტექტონიკური დანაწევრების სქემა (ე. გამყრელიძე 2000 წ.)

მასშტაბი: 1: 2 000 000 სქემა №2

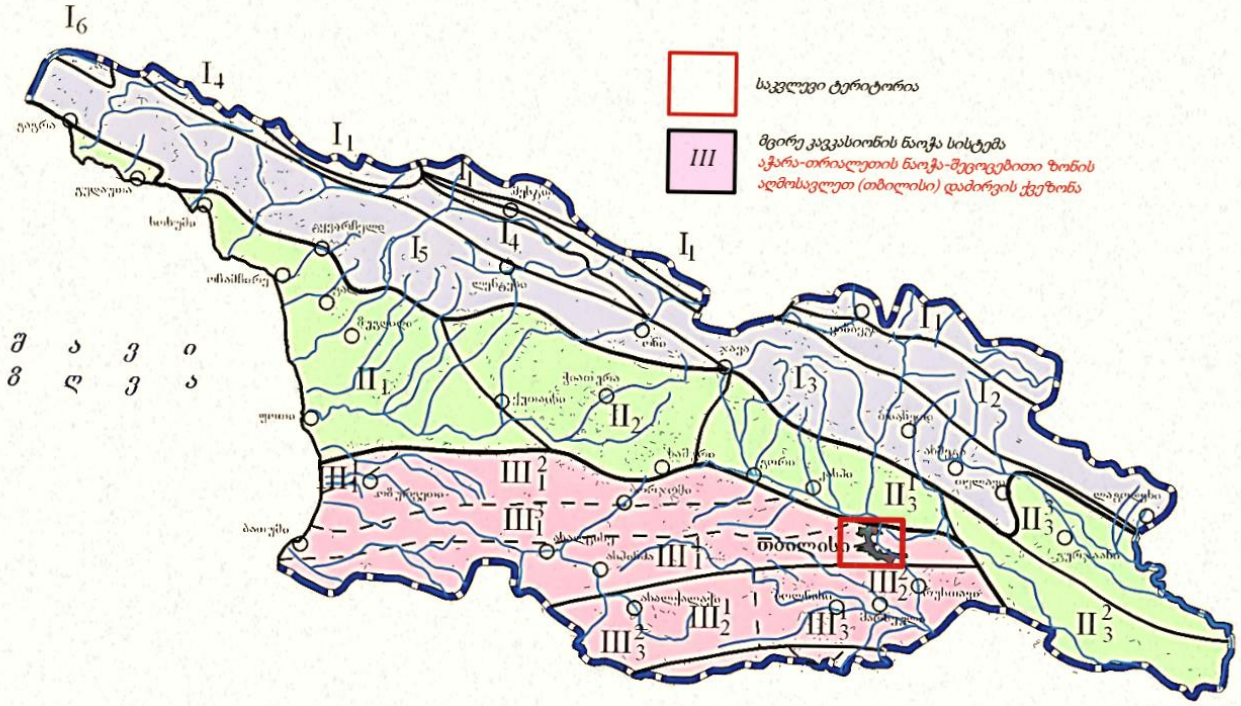

ზონა მნიშვნელოვნად დანაოჭებულია, რომელიც უკავშირდება ლარამულ, თრიალეთურ, შტირიულ და როდანულ ოროგენეზისურ ფაზისებს. იგი რთულ ანტიკლინორიუმს წარმოადგენს, რომლის სიღრმეშიც განვითარებულია განედური სიღრმული რღვევები.

გეოლოგიური თვალსაზრისით გამოკვლეულ უბანზე ფართოდაა წარმოდგენილი ზედა ეოცენური ასაკის ქვიშაქვების და არგილიტების მორიგეობით. ქვიშაქვები

მკვრივია, მდგრადი, თიხოვან-კარბონატულ ცემენტზე, ტექსტურა უწესრიგო. არგილიტები თხელშრეებრივია, ნაკლებად მდგრადი, შედგება თიხური არაერთგვაროვანი მასისაგან, ტექსტურა შრეებრივია. ჭრილის ზედა ნაწილში ქანები ძლიერ გამოფიტულია, ხოლო სიღრმის მატებასთან ერთად ქანის სიმტკიცეც მატულობს. ეს ძირითადი ქანები ზემოდან გადაფარულია ნაყარი გრუნტით.

საქართველოს სქემატური გეოლოგიური რუკა (გამყრელიძე და სხვ. 2009 წ.)

მასშტაბი: 1: 2 000 000

სქემა №3

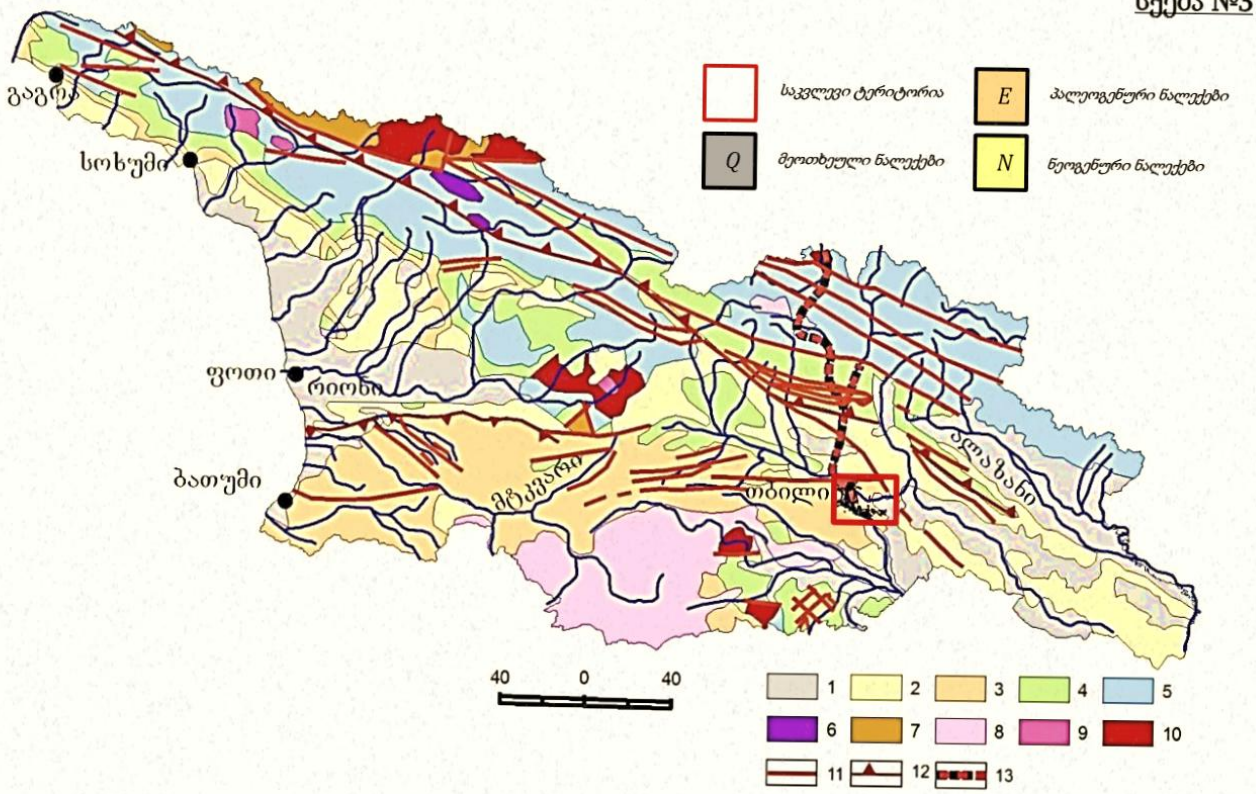

1. მეოთხეული; 2. ნეოგენური; 3. პალეოგენური; 4. ცარცული; 5. იურული; 6. შუა პალეოზოურ-ტრიასული; 7. ნეოპროტეროზოურ-ქვედა პალეოზოური; 8. ნეოგენურ-მეოთხეული სუბაერული ვულკანიტები; 9. იურული გრანიტოიდები; 10. ნეოპროტეროზოური და პალეოზოური გრანიტოიდები; 11. რღვევები; 12. შარიაჟების ფრონტალური ხაზები; 13. საქართველოს სამხედრო გზა.

თბილისი და მისი შემოგარენი აგებულია მესამეულიასაკის ტერიგენული და ტუფოგენური ქანებით. მნიშვნელოვანი ადგილი უკავია მეოთხეულ (მდინარეულ და ტბიურ) ნალექებს.

მარჯვენა ნაპირეთში ვრცელი ფართობი უჭირავს ზედა ეოცენურ დანალექებს, რომლებიც წარმოდგენილია თაბაშირიანი თიხებითა და ქვიშაქვებით. აქ დანალექი ქანებით არის აგებული მთლიანად მდინარეების დიღმისწყლისა და ვერეს აუზები. იგივე ნალექები გავრცელებულია კოდა-წყალსაყურის მიდამოებში.

თბილისის და მისი მიდამოებისთვის დამახასიათებელია მეოთხეული ალუვიური, დელუვიური, დელუვიურ-პროლუვიური და ტბიური ნალექები. ალუვიონი წარმოდგენილია მდ. მტკვრის გაყოლებით, რომლებიც ტერასებს ქმნიან. დელუვიური და დელუვიურ-პროლუვიური ნალექები, რომლებიც მეტწილად თიხნარების, თიხების და ლაოსისებრი თიხებისაგან შედგება გავრცელებულია მდინარე მტკვრის ორივე ნაპირეთში და სხვადასხვა სიმძლავრისაა. ტბიური ნალექები განვითარებულია კუმისისა და ლისის ტბის ქვაბულებში.

ჰუდროგეოლოგიური პირობები

ჰიდროგეოლოგიური პირობების მიხედვით საკვლევი რაიონი წარმოადგენს აჭარა-თრიალეთის ნაოჭა ზონის აღმოსავლეთ დაძირვის უბანს, სადაც მიწისქვეშა წყლების ზონალობის მიხედვით გამოიყოფა არაღრმა ცირკულაციის გრუნტის წყლები და ღრმა ცირკულაციის დაწნევითი წყლები. გრუნტის წყლები გავრცელებულია ძირითადი წყალშემცველი კომპლექსების გამოფიტვის ზონაში, ხოლო დაწნევითი წყლები მათ ნაპრალებში და ფენებში.

საქართველოს ტერიტორიის ჰიდროგეოლოგიური დარაიონების რუკა

მასშტაბი: 1: 2 000 000 **სქემა №4**

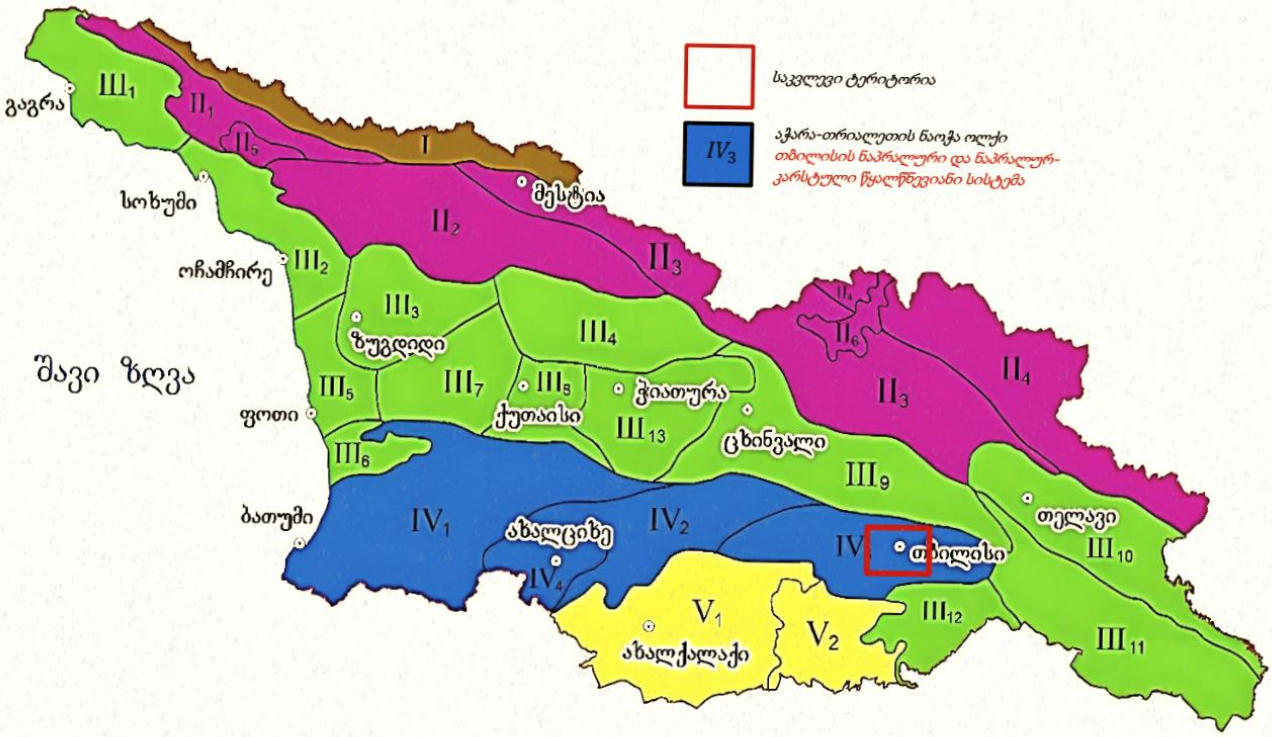

ქ. თბილისის ტერიტორიაზე გამოიყოფა სამი ტიპის გრუნტის წყლები: – მეოთხეული ასაკის გრუნტის წყლები; – ზედა ეოცენური ასაკის ნაპრალური ცივი წყლები; – შუა ეოცენური ასაკის ნაპრალური თერმული წყლები.

გრუნტის წყლები განვითარებულია გაშიშვლებული ქანების ელუვიურ ზონაში. წყაროების დებიტით გამოირჩევიან ზედა ცარცული ასაკის კარბონატული ქანების წყლები. გრუნტის წყლებს, ზედა ეოცენის ქვიშოვან-თიხოვანი ჰორიზონტების გამოკლებით, გააჩნიათ სუსტი მინერალიზაცია და ჰიდროკარბონატულ კალციუმიანიან ნატრიუმიანი შემადგენლობა. გრუნტის ფოროვანი წყლები გავრცელებულია ალუვიურ ქვიშოვან-თიხოვან ნალექებში.

მდინარე მტკვრის ჭალაში და მის დაბალ ტერასებზე. ისინი ხასიათდებიან კარგი სასმელი თვისებებით და საკმაოდ დიდი დებიტით. მდინარეების მტკვრის და იორის მარჯვენა ნაპირის მაღალი ტერასები თითქმის უწყლოა, იშვიათად ძირითადად ქანების კონტაქტზე გვხვდება მაღალი მინერალიზაციის გრუნტის წყლები სულფატურ კალციუმიანი ან ნატრიუმიანი შემადგენლობის და მცირე დებიტიანი. ღრმა ცირკულაციის მიწისქვეშა წყლები გავრცელებულია შუა ეოცენის ვულკანურ-დანალექ და ზედა ცარცულ კარბონატულ დასტებთან.

აუზის ჩრდილო და სამხრეთ ნაწილში გაშიშვლებული ზედა ცარცული ასაკის კარბონატული ნალექები შეიცავენ ნაპრალოვანი და ნაპრალოვან-კარსტული სხვადასხვა მინერალიზაციის წყლები.

შუა ეოცენის ვულკანურ-დანალექი ქანების შრეებთან დაკავშირებულია თერმული წყლების გამოვლინებები. ისინი ანტიკლინის თაღურ ნაწილთან არიან კავშირში. ამ წყლების ტემპერატურა 50 გრადუსამდე აღწევს. აუზის ჩრდილო და სამხრეთ ნაწილში გაშიშვლებული ზედა ცარცული ასაკის კარბონატული ნალექები შეიცავენ ნაპრალოვან და ნაპრალოვან-კარსტულ სხვადასხვა მინერალიზაციის წყლებს.

რაიონის ჩრდილოეთით პერიფერიებში, მტკვრისა და იორის შუამდინარეთში, შუა მიოცენის ნალექებთან დაკავშირებულია შედარებით მცირე ფოროვანი და ფოროვან-ნაპრალოვანი მაღალი მინერალიზაციის მეთან-იოდ-ბრომიანი ქლორიდულ-ნატრიუმიანი წყლების გამოვლინებები.

წყალდაწნევითი სისტემის აღმოსავლეთ ნაწილში, ზედა პლიოცენის ლაგუნურ-კონტინენტურ ნალექებთან არის დაკავშირებული მცირე წნევიანი ჰიდროკარბონატული კალციუმიანი წყლების გამოვლინებები.

უნდა აღინიშნოს, რომ ჩვენს მიერ გაბურღულ ჭაბურღილებში, გამოკვლეულ სიღრმემდე (9 მ) გრუნტის წყალი არ იქნა გამოვლენილი.

სეისმურობა

ზონა განლაგებულია მაღალი სეისმური რისკის არეალში. საქართველოს მაკრო-სეისმური დარაიონების სქემის მიხედვით, ამ ტერიტორიაზე განლაგებული დასახლებულ პუნქტებს (თბილისი, მცხეთა და სხვა) ემუქრებათ 8 ბალიანი ინტენსივობის მიწისძვრა.

საქართველოს ტერიტორიის სეისმური დარაიონების რუკა

მასშტაბი: 1: 2000 000 **სქემა №5**

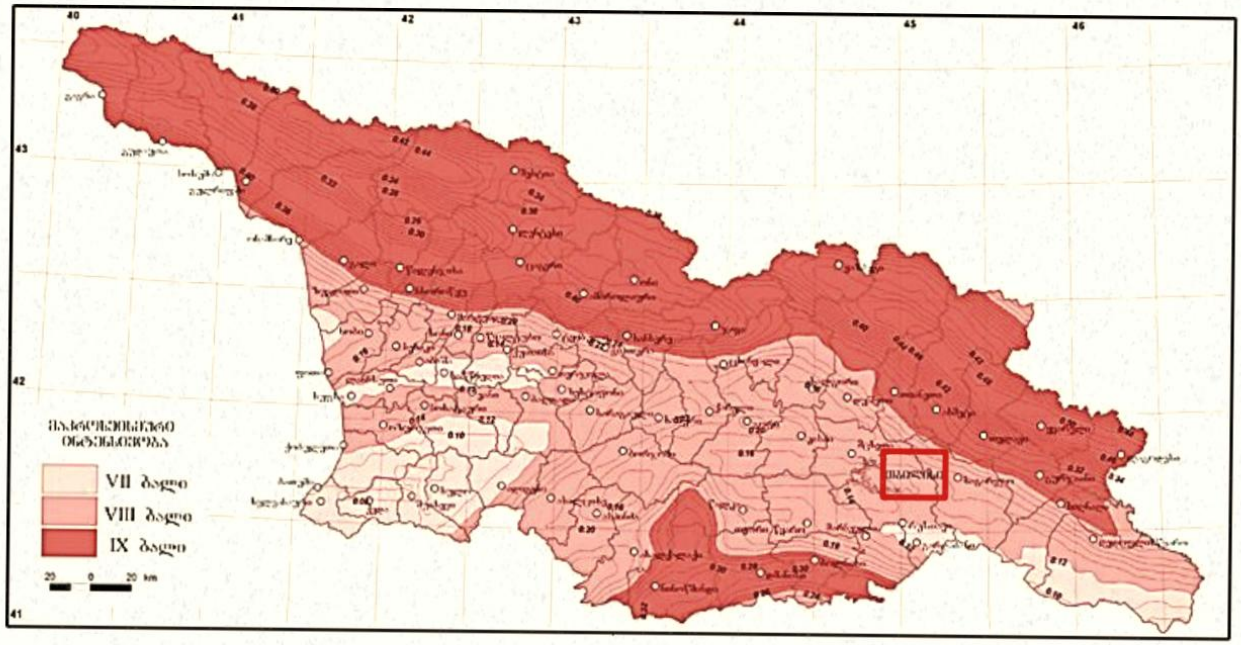

არსებული სტატისტიკური მონაცემებით მაღალი მაგნიტუდის მიწისძვრები, რომლებსაც შეუძლიათ მნიშვნელოვანი ზიანი მიაყნონ თანამედროვე საინჟინრო ნაგებობებს და გავლენა იქონიონ რელიეფის მორფოდინამიკაზე, არა ერთხელ ჰქონდა ადგილი როგორც ისტორიულ, ასევე უახლეს წარსულში. ქვემოთ ვიძლევით არსებულ სტატისტიკურ მონაცემებს საკვლევი უბნის უახლესი დასახლებული პუნქტებისათვის (მცხეთა, თბილისი).

საქართველოს ტერიტორიის სეისმური დარაიონების უახლესი სქემის მიხედვით საკვლევი ტერიტორია განთავსებულია 8 ბალიან სეისმურ ზონაში (პნ 01.01-09 სეიმომედგე მშენებლობა), ხოლო ამგები გრუნტები ამავე დოკუმენტის №1 ცხრილით სეისმური თვისებების მიხედვით განეკუთვნებიან II კატეგორიას. გამომდინარე აქედან მშენბლობისათვის გამოყოფილი ტერიტორიის სეისმურობად მიღებულ იქნეს 8 ბალი 0,17 სეისმურობის უგანზომილებო კოეფიციენტით.

გეოდინამიკა

გარემოს ეროვნული სააგენტოს, გეოლოგიური დეპარტამენტის მიერ გამოქვეყნებულ ქ. თბილისის ტერიტორიის საინჟინრო-გეოდინამიკური პირობები და გეოლოგიური საფრთხეების შეფასება 2019 წ.-ის მიხედვით საკვლევი ტერიტორია მოქცეულია საშუალო გეოდინამიკური რისკის ზონაში.

საშუალო – ტერიტორიები, სადაც რელიეფი ნაკლებად დახრილია 3-20^0 საზღვრებში და სუსტაადაა დანაწევერბული, ამგები ქანები სხვადასხვა მზიდი თვისებებით გამოირჩევიან; გეოლოგიურ აგებულებაში დომინირებს განსხვავებული სიმტკიცისა და მდგომარეობის დანალექი ქანები და მათი გადამფარავი ფერდობული, ალუვიურ-ტბიური და ლიმიტირებულად ტექნოგენური ნალექები; მიწისქვეშა წყლები შედარებით ახლოსაა ზედაპირტან, დატბორვებს იშვიათად აქვს ადგილი და სტიქიური გეოლოგიური პროცესები მასშტაბურ ხასიათს არ ატარებენ. საფრთხეების ამ კატეგორიაში სხვა გეოლოგიურ პროცესებთან ერთად (მეწყერი, ქვათაცვენა) ხშირია ფერდობული ეროზია; დროებით წყალსადინარებში ხრამის ტიპის ღვარცოფების ტრანსფორმაცია.

სარეკოგნოსცირო მარშრუტების ჩატარების შედეგად დადგინდა, რომ საკვლევი ტერიტორიის ფარგლებში და მის მიმდებარედ თანამედროვე საშიში გეოდინამიკური პროცესების მიერ ჩამოყალიბებული ან გართულებული რელიეფის ფორმები არ აღინიშნება. ტერიტორია გამოირჩევა მდგრადობის საკმარისი ხარისხით.

საპროექტო ტერიტორიაზე ჩატარებული დეტალური საინჟინრო-გეოლოგიური კვლევების შედეგად დადგინდა, რომ საკვლევი ტერიტორია მთლიანობაში საინჟინრო-გეოლოგიური პირობების სირთულის მიხედვით ს.ნ. და წ. 1.02.07.87-ის მე-10 დანართის თანახმად მიეკუთვნება II (საშუალო) კატეგორიას.

საინჟინრო–გეოლოგიური პირობები

(სპეციალური ნაწილი)

ადმინისტრაციულად საკვლევი უბანი მდებარეობს: **ქ. თბილსი, დაბა წყნეთი, დიმიტრი ამილახვრის ქუჩა №20 / II ჩიხი №2, ს/კ.01.20.01.205.019;**

გრუნტების კლასიფიკაციის სახელმწიფო სტანდარტზე დაყრდნობით (სახ. სტანდარტი 25100-82) სმშენებლო მოედნის საინჟინრო-გეოლოგიური რეკოგნოსცირების, სამთო გამონამუშევრების ლითოლოგიური ჭრილების აღწერის, ამ ტერიტორიაზე აღებულ ნიმუშებზე ჩატარებული ლაბორატორიული კვლევების შედეგების, ფონდური და ლიტერატურული მასალების ანალიზის საფუძველზე, ქვეყანაში სნ და წ-ის (ძირითადად სნ და წ 1.02.07.87) და სტანდარტების მოთხოვნების შესაბამისად შედგენილი იქნა წინამდებარე საინჟინრო-გეოლოგიური ანგარიში (ტექნიკური ანგარიში) სათანადო დასკვნებითა და რეკომენდაციებით.

ჩვენს მიერ საკვლევი ტერიტორიის გამოკვლევისას გეოლოგიურ ჭრილში გამოყოფილი იქნა გრუნტის ორი ფენა და ერთი საინჟინრო გეოლოგიური ელემენტი (სგე):

ფენა 1 – ნაყარი ფერა (tQ_{IV}); გავრცელებულია მთელ ტერიტორიაზე მიწის ზედაპირიდან 0.40 – 0.50 მ ფარგლებში; დამუშავების სიძნელის მიხედვით ს.ნ. და წ. IV-5 – 82–ის ცხრილის თანახმად გრუნტი განეკუთვნება ყველა სახლის დამუშავების მიხედვით II კატეგორიას (რიგ. №9ა);

ფენა 2 – (სგე - 1) - თიხნარი ძნელპლასტიკური კონსისტენციის (dpQ_{IV});

№	ფიზიკურ-მექანიკური თვისებების დასახელება	ინდექსი	განზ. ერთ	მაჩვ.
1	სიმკვრივე	p	გ/სმ³	1.90
2	შიგა ხახუნის კუთხე	φ	გრად.	22⁰
3	ხვედრითი შეჭიდულობა	c	კგძ/სმ²	0,280
4	დეფორმაციის მოდული	E	კგძ/სმ²	140
5	საანგარიშო წინაღობა	R_0	კგძ/სმ²	2.10
6	პუასონის კოეფიციენტი	m	-	0.36

დამუშავების სიძნელით, ს.ნ. და წ. IV- 5 – 82–ის ცხრილის თანახმად გრუნტი განეკუთვნება III ჯგუფს, § 33ᵀ;

გამოკვლეულ უბანზე გრუნტის წყლების ბუნებრივი გამოსავლები არ დაფიქსირებულა. არ გამოვლენილა მიწისქვეშა წყლებიც. ტერიტორიის ამგები გრუნტები უწყლოა.

საინჟინრო-გეოლოგიური პირობების სირთულის მიხედვით სამშენებლო უბანი მიეკუთვნება II (საშუალო) კატეგორიას.

დასკვნები და რეკომენდაციები

1. ადმინისტრაციულად საკვლევი უბანი მდებარეობს: **ქ. თბილსი, დაბა წყნეთი, დიმიტრი ამილახვრის ქუჩა №20 / II ჩიხი №2, ს/კ.01.20.01.205.019;**

2. საკვლევი უბანი, საინჟინრო-გეოლოგიური პირობების სირთულის მიხედვით ს.ნ. და წ. 1.02.07-87 დანართი 10-ის თანახმად მიეკუთვნება II კატეგორიას (საშუალო);

3. გრუნტების ფიზიკურ–მექანიკური თვისებების გათვალისწინებით, ფუძის გრუნტებად რეკომენდირებულია გამოყენებულ იქნეს:

ფენა 2 – (სგე - 1) - თიხნარი ძნელპლასტიკური კონსისტენციის (dpQ_{IV});

№	ფიზიკურ-მექანიკური თვისებების დასახელება	ინდექსი	განზ. ერთ	მაჩვ.
1	სიმკვრივე	p	გ/სმ³	1.90
2	შიგა ხახუნის კუთხე	φ	გრად.	22⁰
3	ხვედრითი შეჭიდულობა	c	კგძ/სმ²	0,280
4	დეფორმაციის მოდული	E	კგძ/სმ²	140
5	საანგარიშო წინაღობა	R_0	კგძ/სმ²	2.10
6	პუასონის კოეფიციენტი	m	-	0.36

4. საქართველოს სამშენებლო ნორმებისა და წესების „სეისმომედეგი მშენებლობა" პნ 01.01.09-ს ცხრილის №-ის სეისმური საშიშროების რუკის დანართი 1-ის მიხედვით, სამშენებლო უბანი მიეკუთვნებიან 8 ბალიან ზონას, რადგან უბანზე გავრცელებული გრუნტები აღნიშნული ცხრილის მიხედვით მიეკუთვნება II კატეგორიას;

5. ქვაბულის ფერდის მაქსიმალური დასაშვები დახრა უბანზე გავრცელებული გრუნტის მიღებული იქნეს სნ. და წ. 3.02.01-87 პ.პ. 3.11-3.15 პუნქტების მიხედვით და სნ და წ. III-4-80*-ის მე-9 თავის მიხედვით;

6. სამშენებლო უბანზე გავრცელებული გრუნტები დამუშავების სიძნელის მიხედვით ს.ნ. და წ. IV-2-82 I-I ცხრილის მიხედვით მიეკუთვნება:

- ფენა 1 – დამუშავების სიძნელით ს.ნ. და წ. IV- 5 – 82–ის ცხრილის მიხედვით, გრუნტი მიეკუთვნება II ჯგუფ, § $9^{б}$;
- ფენა 2 – დამუშავების სიძნელით, ს.ნ. და წ. IV- 5 – 82–ის ცხრილის თანახმად გრუნტი განეკუთვნება III ჯგუფს, § $33^{г}$;

7. გარემოს ეროვნული სააგენტოს, გეოლოგიური დეპარტამენტის მიერ გამოქვეყნებულ ქ. თბილისის ტერიტორიის საინჟინრო-გეოდინამიკური პირობები და გეოლოგიური საფრთხეების შეფასება 2019 წ.-ის მიხედვით საკვლევი ტერიტორია მოქცეულია საშუალო გეოდინამიკური რისკის ზონაში.

8. ტერიტორიის ვიზუალური დათვალიერებისა და სველე სამუშაოების დროს საკვლევ ტერიტორიაზე არ აღინიშნება საინჟინრო-გეოდინამიკური და გეოლოგიური საფრთხეების განვითარების კვალი და არსებული შენობა იმყოფება დამაკმაყოფილებელ პირობებში;

9. საშუალო რისკის ზონიდან გმომდინარე შენობის ექსპლუატაციის პროცესში რომ არ მოხდეს საშიში გეოდინამიკური პროცესების განვითარება, აუცილებელია მოეწყოს ზედაპირული საფარი, აგრეთვე სადრენაჟო შემკრებე არხები, რაც უზრუნველყოფს ტერიტორიაზე ატმოსფერული ნალექების მოცილებას და ტერიტორიის ამგები გრუნტების მდგრადობას;

10. გეოლოგიური, ჰიდროგეოლოგიური, გეომორფოლოგიური და გეოდინამიკური ფაქტორებიდან გამომდინარე, სამშენებლო მოედანი იმყოფება დამაკმაყოფილებელ საინჟინრო-გეოლოგიურ პირობებში, მშენებლობის გამხორციელება შესაძლებელია;

11. ნაგებობის საძირკვლად შეიძლება შერჩეული იქნას ნებისმიერი ტიპი: (წერტილოვანი, ლენტური, მონოლითური და სხვა.). არსებული სასაძირკვე ფუძე გრუნტის

- **ფენა 2 – (სგე - 1) - თიხნარი ძნელპლასტიკური კონსისტენციის (dpQ_{IV});**

ფიზიკურ-მექანიკური პარამეტრების საფუძველზე.

ინჟინერ-გეოლოგი /გ. ბეგაშვილი/

გამოყენებული მასალები

1. ლ. მარუაშვილი, საქართველოს ფიზიკური გეოგრაფია, ნაწ. 1. გამომცემლობა ,,მეცნიერება", 1969, თბილისი.

2. ლ. მარუაშვილი, საქართველოს ფიზიკური გეოგრაფია, ნაწ. 2. გამომცემლობა ,,მეცნიერება", 1970, თბილისი.

3. „საქ. ჰიდროგეოლოგიური დარაიონების სქემა" – 1970 წ. – ი. ბუაჩიძე;

4. საქ. ტექტონიკური დარაიონების სქემა" – 2000 წ. – ე. გამყრელიძე;

***

1. ს.ნ. და წ. 1.02.07–87 „საინჟინრო გამოკვლევები მშენებლობისთვის";

2. პ.ნ. 02.01.– 08 „შენობა–ნაგებობების ფუძეები";

3. ს.ნ და წ. IV- 5 – 82 „მიწის სამუშაოები";

4. ს.ნ. და წ. 3.02.01.– 87 „მიწის ნაგებობები, ნაგებობათა ფუძეები და საძირკვლები";

5. სახსტანდარტი 25100–95 „გრუნტების კლასიფიკაცია";

სსიპ აკრედიტაციის ერთიანი ეროვნული ორგანო – აკრედიტაციის ცენტრი

აკრედიტაციის მოწმობა

GAC-TL-0365

ადასტურებს, რომ

შპს „კირკიტაძე და კომპანია“-ს

საგამოცდო ლაბორატორია

აკრედიტებულია სსტ ისო/იეკ 17025:2017/2018-ის

მოთხოვნებთან შესაბამისობაზე თანდართულ სფეროში

მის.: ქ. თბილისი, პეკინის ქ. №27

იხ. სფერო და სტატუსი

გაცემულია: 2025 წლის 15 ივლისი

ძალაშია: 2029 წლის 15 ივლისი

გენერალური დირექტორი

სსიპ აკრედიტაციის ერთიანი ეროვნული ორგანო - აკრედიტაციის ცენტრი

15 / ივლისი / 2025 წ.

KA990134391347825

№ **06/157**

განკარგულება
ა(ა)იპ „საერთაშორისო საშემფასებლო აკადემია“-ს პერსონალის სერტიფიკაციის ორგანოს განმეორებითი აკრედიტაციის მინიჭების თაობაზე

საქართველოს კანონის „პროდუქტის უსაფრთხოებისა და თავისუფალი მიმოქცევის კოდექსის“ 99-ე მუხლის მე-3 ნაწილის შესაბამისად და სსიპ აკრედიტაციის ერთიანი ეროვნული ორგანო - აკრედიტაციის ცენტრის გენერალური დირექტორის 2020 წლის 10 აპრილის N01-1 ბრძანებით დამტკიცებული „აკრედიტაციის წესების და პროცედურების" საკ 1.1:2020 - „აკრედიტაციის საერთო წესები და პროცედურები“-ს მე-10 მუხლის მე-5 და მე-6 პუნქტების, საკ 1.5:2020 – „წესები და პროცედურები პერსონალის სერტიფიკაციის ორგანოების სსტ ისო/იეკ 17024:2012/2014-თან შესაბამისობაზე აკრედიტაციისათვის“ და საკ 1.10:2020 – „აკრედიტაციის ცენტრის მიერ აკრედიტებული შშო-ების რეესტრის წარმოების წესი“-ის მე-3 მუხლის საფუძველზე,

1. ა(ა)იპ „საერთაშორისო საშემფასებლო აკადემია“-ს პერსონალის სერტიფიკაციის ორგანო დადებითად შეფასდეს საქართველოს სტანდარტთან ისო/იეკ 17024:2012/2014 შესაბამისობაზე და მიენიჭოს განმეორებით აკრედიტაცია.

2. გაიცეს აკრედიტაციის მოწმობა თანდართულ აკრედიტაციის სფეროსთან ერთად.

3.შესაბამისი ინფორმაცია შეტანილ იქნას აკრედიტებული შშო-ების რეესტრში და გამოქვეყნდეს აკრედიტაციის ცენტრის ვებგვერდზე www.gac.gov.ge.

4.ეს განკარგულება შეიძლება გასაჩივრდეს მისი ოფიციალური გაცნობის დღიდან ერთი თვის ვადაში საქართველოს ეკონომიკისა და მდგრადი განვითარების სამინისტროში (მის. ქ. თბილისი, სანაპიროს ქ. N2) ან თბილისის საქალაქო სასამართლოს ადმინისტრაციულ საქმეთა კოლეგიაში (ქ. თბილისი, დავით აღმაშენებლის ხეივანი, №64) კანონმდებლობით დადგენილი წესით.

საფუძველი:

1. აკრედიტაციის კომიტეტის 2025 წლის 14 ივლისის გადაწყვეტილება.
2. აკრედიტაციის ცენტრის სერტიფიკაციის ორგანოების აკრედიტაციის სამსახურის უფროსის თამარი ნონიაშვილის 2025 წლის 14 ივლისის **№562-01/GAC** მოხსენებითი ბარათი.

გენერალური დირექტორი

ხელმოწერილია/ შტამპდასმულია ელექტრონულად

ნათია მიქელაძე

აკრედიტაციის მოწმობის ნომერი **GAC-TL-0365**
განკარგულება № 06/156
თარიღი: 15.07.2025 წ.

„ვამტკიცებ“
აკრედიტაციის ცენტრის გენერალური დირექტორი
ნათია მიქელაძე



შპს „კირკიტაძე და კომპანია“-ს

საგამოცდო ლაბორატორიის აკრედიტაციის სფერო

მისამართი: ქ. თბილისი, პეკინის ქ. №27

№	სეს/ესნ კოდი	გამოსაცდელი/ნიმუშის აღების პროდუქტი/მასალა	გამოცდების სახეობა	საკვლევი პარამეტრები	გამოცდის/ნიმუშის აღების მეთოდის იდენტიფიკაცია და დასახელება	მოქნილი სფერო/ტიპი
1.1		არაკლდოვანი გრუნტი	საცრული	გრანულომეტრიული შემადგენლობა	გოსტი 12536-2014 პ.4.2	
			გრავიმეტრიული	ტენიანობა პლასტიკურობის ზედა ზღვარზე	გოსტი 5180-2015 პ.7	
			გრავიმეტრიული	ტენიანობა პლასტიკურობის ქვედა ზღვარზე	გოსტი 5180-2015 პ.8	
			ფიზიკური	სიმკვრივე	გოსტი 5180-2015 პ.9.	
			პიკნომეტრული	მინერალური ნაწილაკების სიმკვრივე	გოსტი 5180-2015 პ.13.	
			გამოთვლითი	სიმკვრივე ჩონჩხის	გოსტი 5180-2015 პ.12	
			გრავიმეტრიული	ტენიანობა	გოსტი 5180-2015 პ.5	
			მექანიკური	ფარდობითი კუმშვადობის კოეფიციენტი	გოსტი 12248.10-2020 პ.4	
1.2		კლდოვანი/ნახევრადკლდოვანი გრუნტი	მექანიკური	სიმტკიცის ზღვარი ერთღერძა (კონცენტრირებული) კუმშვაზე	გოსტი 12248.2-2020	

შპს „კირკიტაძე და კომპანია“

გეოტექნიკური საგამოცდო ლაბორატორია
საქართველო, თბილისი, პეკინის ქ. №27
მობ: +995 599 56 22 76

LTD "KIRKITADZE &COMPANY"

Geotechnical Testing Laboratory
Georgia, Tbilisi, Pekini str. 27
Tel: +995 32 2374649
Cell: +995 599 56 22 76

GAC-TL-0365

გამოცდის ოქმი № 360

გაცემის თარიღი: 08/12/2025

გრუნტების ფიზიკური მახასიათებლების განსაზღვრა	
ობიექტის დასახელება	ქ.თბილისი, დაბა წყნეთი, დიმიტრი ამილახვარის ქჩა #20, II ჩიხი #2, ს/კ 01.20.01.205.019
დამკვეთი	კირკიტაძე და კომპანია
განაცხადის №	360
ნიმუშის მიღების აქტის №	360
ნიმუშის დასახელება	თიხნარი
ნიმუშის რაოდენობა და ლაბ. N	2; 751.BH.25; 752.BH.25;
ნიმუშის ამღები	გელა ძაგანია
ნიმუშის მიღების თარიღი	30/11/2025
გამოცდის ჩატარების თარიღი	30/11-08/12/2025
ნორმატიული დოკუმენტის დასახელება, რის მიხედვითაც ტარდება გამოცდები	გოსტი-5180-2015

გამოცდის შედეგები ვრცელდება წარმოდგენილ ნიმუშზე;

გამოკვლევის შედეგები:

შპს „კირკიტაძე და კომპანია“

გეოტექნიკური საგამოცდო ლაბორატორია
საქართველო, თბილისი, პეკინის ქ. №27
მობ: +995 599 56 22 76

LTD "KIRKITADZE &COMPANY"

Geotechnical Testing Laboratory
Georgia, Tbilisi, Pekini str. 27
Tel: +995 32 2374649
Cell: +995 599 56 22 76

საშუალო მნიშვნელობები - კრებსითი ცხრილი

ნიმუშის №	ნიმუშის ლაბ. №	ჭაბურღილი №	სიღრმე, მ	ტენიანობა % W	ტენიანობა პლასტიკურობის ზედა ზღვარზე % WL	ტენიანობა პლასტიკურობის ქვედა ზღვარზე % WP	პლასტიკურობის რიცხვი IP	სიმკვრივე, გ/სმ³ ρ	სიმკვრივე ჩონჩხის, გ/სმ³ ρd	სიმკვრივე მინერალური ნაწილაკების, გ/სმ³ ρs
1	751.BH.25	1	2.20-2.50	21.33	30.36	17.41	12.95	1.90	1.58	2.69
2	752.BH.25	2	2.50-2.70	21.38	30.15	17.32	12.83	1.89	1.56	2.70
გრუნტის ტიპი:				თიხნარი, ძნელპლასტიკური კონსისტენციის						

შემსრულებელი: მ.ჯლანტიაშვილი

შპს „კირკიტაძე და კომპანია“

გეოტექნიკური საგამოცდო ლაბორატორია
საქართველო, თბილისი, პეკინის ქ. №27
მობ: +995 599 56 22 76

LTD "KIRKITADZE &COMPANY"

Geotechnical Testing Laboratory
Georgia, Tbilisi, Pekini str. 27
Tel: +995 32 2374649
Cell: +995 599 56 22 76

ტენიანობა

თარიღი	ნიმუშის ლაბ.№	№	სინჯი №	ჭაბურღილი №	ნიმუშის აღების ინტერვალი, მ	ბიუქსი №	ბიუქსის მასა, m, გ	ტენიანი გრუნტის მასა ბიუქსით, m_0, გ	გამომშრალი გრუნტის მასა m_0, გ	ტენიანობა, W, %		შენიშვნა
										ცალკეული ნიმუშის	საშუალო	
1	2	3	4	6	7	8	9	10	11	12	13	14
30/11/25	751.BH.25	1	1	1	2.20-2.50	1	18.35	38.53	34.96	21.47	20.33	
			2	1	2.20-2.50	2	18.20	39.11	35.45	21.19		
30/11/25	752.BH.25	2	1	2	2.50-2.70	1	18.35	40.72	36.77	21.44	20.38	
			2	2	2.50-2.70	2	18.20	40.39	36.49	21.32		

შემსრულებელი: მ.ჯლანტიაშვილი

შპს „კირკიტაძე და კომპანია“

გეოტექნიკური საგამოცდო ლაბორატორია
საქართველო, თბილისი, პეკინის ქ. №27
მობ: +995 599 56 22 76

LTD "KIRKITADZE &COMPANY"

Geotechnical Testing Laboratory
Georgia, Tbilisi, Pekini str. 27
Tel: +995 32 2374649
Cell: +995 599 56 22 76

ტენიანობა პლასტიკურობის ზედა ზღვარზე

თარიღი	ნიმუშის ლაბ.№	№	სინჯი №	ჭაბურღილი №	ნიმუშის ადების ინტერვალი, მ	ბიუქსი №	ბიუქსის მასა, m, გ	ტენიანი გრუნტის მასა ბიუქსით, m_0, გ	გამომშრალი გრუნტის მასა m_0, გ	ტენიანობა, W, %		შენიშვნა
										ცალკეული ნიმუშის	საშუალო	
1	2	3	4	6	7	8	9	10	11	12	13	14
02/12/25	751.BH.25	1	1	1	2.20-2.50	3	13.10	36.91	31.39	30.26	30.36	
			2	1	2.20-2.50	4	13.10	37.16	31.56	30.47		
02/12/25	752.BH.25	2	1	2	2.50-2.70	3	13.10	35.83	30.58	30.04	30.15	
			2	2	2.50-2.70	4	13.10	35.76	30.50	30.26		

შემსრულებელი: მ.ჯლანტიაშვილი

შპს „კირკიტაძე და კომპანია“

გეოტექნიკური საგამოცდო ლაბორატორია
საქართველო, თბილისი, პეკინის ქ. №27
მობ: +995 599 56 22 76

LTD "KIRKITADZE &COMPANY"

Geotechnical Testing Laboratory
Georgia, Tbilisi, Pekini str. 27
Tel: +995 32 2374649
Cell: +995 599 56 22 76

ტენიანობა პლასტიკურობის ქვედა ზღვარზე

თარიღი	ნიმუშის ლაბ.№	№	სინჯი №	ჭაბურღილი №	ნიმუშის ადების ინტერვალი, მ	ბიუქსი №	ბიუქსის მასა, m, გ	ტენიანი გრუნტის მასა ბიუქსით, m_0, გ	გამომშრალი გრუნტის მასა m_0, გ	ტენიანობა, W, %		შენიშვნა
										ცალკეული ნიმუშის	საშუალო	
1	2	3	4	6	7	8	9	10	11	12	13	14
04/12/25	751.BH.25	1	1	1	2.20-2.50	5	9.25	20.19	18.56	17.49	17.41	
			2	1	2.20-2.50	6	9.35	18.63	17.26	17.34		
04/12/25	752.BH.25	2	1	2	2.50-2.70	5	9.25	19.34	17.85	17.36	17.32	
			2	2	2.50-2.70	6	9.35	20.23	18.63	17.29		

შემსრულებელი: მ.ჯლანტიაშვილი

შპს „კირკიტაძე და კომპანია“

გეოტექნიკური საგამოცდო ლაბორატორია
საქართველო, თბილისი, პეკინის ქ. №27
მობ: +995 599 56 22 76

LTD "KIRKITADZE &COMPANY"

Geotechnical Testing Laboratory
Georgia, Tbilisi, Pekini str. 27
Tel: +995 32 2374649
Cell: +995 599 56 22 76

სიმკვრივე/ჩონჩხის სიმკვრივე

თარიღი	№	ნიმუშის ლაბ.№	ჭაბურღილის №	ბეჭდის №	ნიმუშის ადების სიღრმე,მ	გრუნტის და ბეჭდის მასა, გ	ბეჭდის მასა, გ	გრუნტის მასა, გ	გრუნტის მოცულობა	გრუნტის სიმკვრივე,		გამომშრალი გრუნტის მასა	ჩონჩხის სიმკვრივე		შენიშვნა
										ნიმუშის	საშუალო		ნიმუშის	საშუალო	
1	2	3	4	5	6	7	8	9	10	11	12	13	14	15	16
06/12/25	1	751.BH.25	1	4	2.20-2.50	144.26	53.12	91.14	48.07	1.89	1.90	75.49	1.57	1.58	
		751.BH.25	1	5	2.20-2.50	144.04	52.65	91.39	48.07	1.90		75.70	1.58		
06/12/25	2	752.BH.25	2	4	2.50-2.70	143.85	53.12	90.73	48.07	1.88	1.89	74.64	1.55	1.56	
		752.BH.25	2	5	2.50-2.70	143.56	52.65	90.91	48.07	1.89		75.46	1.57		

შემსრულებელი: მ.ჯლანტიაშვილი

შპს „კირკიტაძე და კომპანია“

გეოტექნიკური საგამოცდო ლაბორატორია
საქართველო, თბილისი, პეკინის ქ. №27
მობ: +995 599 56 22 76

LTD "KIRKITADZE &COMPANY"

Geotechnical Testing Laboratory
Georgia, Tbilisi, Pekini str. 27
Tel: +995 32 2374649
Cell: +995 599 56 22 76

მინერალური ნაწილაკების სიმკვრივე

თარიღი	ჭაბურღილის №	ნიმუშის №	ნიმუშის ლაბ.№	ქანის წონაკი, გ				პიკნომეტრის №	პიკნომეტრის მოცულობა, სმ³	პიკნომეტრის წონა გ			სიმკვრივე, გ/სმ³		წყლის ტემპერატურა, C°	შენიშვნა
				ცარიელი ბიუქსის ნომერი	ცარიელი ბიუქსის წონა	ბიუქსის წონა მშრალი ქანით	საანალიზო ქანის წონა			ცარიელი	წყლით	წყლით და ქანით	ცარიელი სინჯის	საშუალო		
08/12/25	1	1	751.BH.25	7	10.00	29.53	19.53	2	100	24.00	123.75	136.07	2.70	2.69	100	
	1	1	751.BH.25	8	10.05	29.18	19.13	4	100	21.85	120.10	132.10	2.68		100	
08/12/25	2	2	752.BH.25	7	10.00	28.94	18.94	2	100	24.00	123.75	135.66	2.69	2.70	100	
	2	2	752.BH.25	8	10.05	29.10	19.05	4	100	21.85	120.10	132.04	2.70		100	

შემსრულებელი: მ. ჯლანტიაშვილი
ლაბორატორიის ხელმძღვანელი : ი.მეტრეველი

ქალაქი თბილისი, დაბა წყნეთი, დიმიტრი ამილახვარის ქუჩა, № 20;
ქალაქი თბილისი, დაბა წყნეთი, დიმიტრი ამილახვარის II ჩიხი, №2
(01.20.01.205.019) საკუთრებაში არსებული სასოფლო-სამეურნეო
დანიშნულების მიწის ნაკვეთის და მისი მიმდებარე ტერიტორიის ტოპობრაფიული

გეგმა

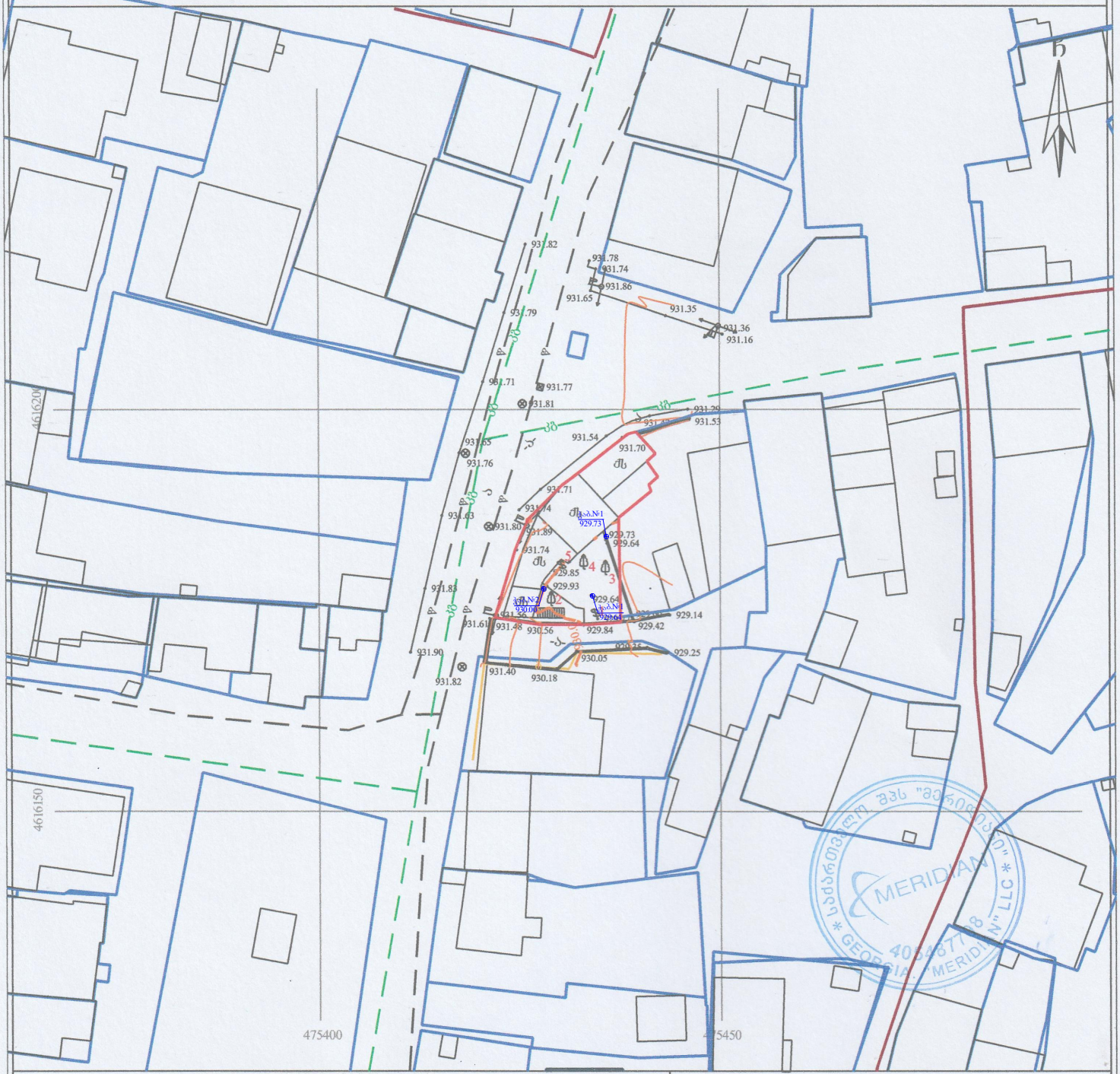

პირობითი აღნიშვნები

WGS 1984-ის კოორდინატთა სისტემის UTM პროექცია

სახლ. შენობა	ხის ღობე	წ	წყალგაყვანილობა
არასახლ. შენობა	ქვის ღობე	გ	გაზი
ფარდული	ქვის კედელი	კ	კანალიზაცია
მშენებარე შენობა	ფლატე	სან	სანიაღვრე
სატრანსფორ. ჯიხური	რკინიგზა	კგ	კაშხირგაყვანილობა
ხეები	სამეთვალყურეო ბეჭი	ელ.	ელ. ბოძები
	ელ. გადამცემი ხაზი	თგ	თბომიწოდება

შენიშვნა: 1) გეგმაზე დატანილია საჯარო რეესტრში რეგისტრირებული ნაკვეთის საზღვარი

2) მიწის სამუშაოების შესრულება შეათანხმეთ კომუნიკაციის წარმომადგენლებთან

შპს "მერიდიანი" ქ. თბილისი,
ს. მგალობლიშვილის ქ. №18
ს/კ 405487708

MERIDIAN LTD /MERIDIAN/ 18 mgaloblishvili street, Tbilisi, Georgia, tel: 574076370

დირექტორი:		ნ. კობაიძე
აზომა:		ა. კობაიძე
დახაზა:		ა. კობაიძე
მაშტაბი: 1:500		09/09/2025წ.

ჭაბურღილის ლითოლოგიური სვეტები

მასშტაბი ვერტ. 1:100

მასშტაბი ჰორ. 1:100

ჭაბურღილი სვეტი №1



ა პ რ ო ბ ი თ ი ა ღ ნ ი შ ვ ნ ე ბ ი

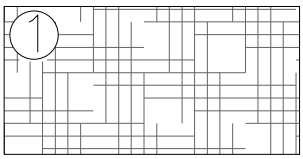

ნაყარი ფენა tQ_{IV}

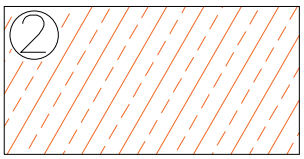

თიხნარი ძნელპასტიკური კონსისტენციის dpQ_4

Sps. "kirkitaZe da kompania"(s/n4162940067)

pekinis q. #27 t: 37 46 49 mob: 8 99 56 22 76, faqsi: 37 23 00

LTD "KIRKITADZE & COMPANY"

Pekini str. N 27 tel: 37 46 49 mob: 8 99 56 22 76, fax: 37 23 00

www. kirkitadze.ge kirkitadze@mail.ru

ჭაბურღილის ლითოლოგიური სვეტები

მასშტაბი ვერტ. 1:100

მასშტაბი ჰორ. 1:100

ჭაბურღილი სვეტი №2



ა პ რ ო ბ ი თ ი ა ღ ნ ი შ ვ ნ ე ბ ი

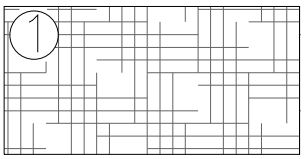

ნაყარი ფენა tQ_{IV}

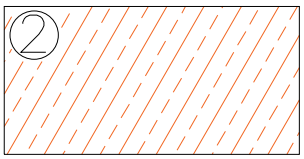

თიხნარი ძნელპასტიკური კონსისტენციის dpQ_4

Sps. "kirkitaZe da kompania"(s/n4162940067)

pekinis q. #27 t: 37 46 49 mob: 8 99 56 22 76, faqsi: 37 23 00

LTD "KIRKITADZE & COMPANY"

Pekini str. N 27 tel: 37 46 49 mob: 8 99 56 22 76, fax: 37 23 00

www. kirkitadze.ge kirkitadze@mail.ru

ჭაბურღილის ლითოლოგიური სვეტები

მასშტაბი ვერტ. 1:100

მასშტაბი ჰორ. 1:100

ჭაბურღილი სვეტი №3



ა პ რ ო ბ ი თ ი ა ღ ნ ი შ ვ ნ ე ბ ი

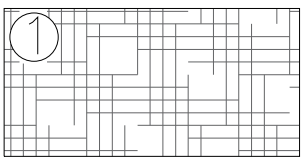

ნაყარი ფენა tQ_{IV}

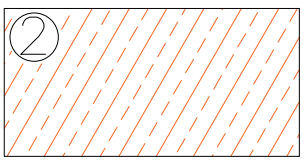

თიხნარი ძნელპასტიკური კონსისტენციის dpQ_4

Sps. "kirkitaZe da kompania"(s/n4162940067)

pekinis q. #27 t: 37 46 49 mob: 8 99 56 22 76, faqsi: 37 23 00

LTD "KIRKITADZE & COMPANY"

Pekini str. N 27 tel: 37 46 49 mob: 8 99 56 22 76, fax: 37 23 00

www. kirkitadze.ge kirkitadze@mail.ru

ჭაბურღილის ლითოლოგიური ჭრილი 1-2

მასშტაბი ვერტ. 1:100
მასშტაბი ჰორ. 1:100



ჭაბ №	1	2
მიწის ნიშნული	929.73	930.00
მეტრი	10.15 მ	

პირობითი აღნიშვნები

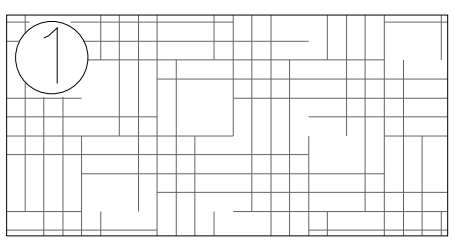

ნაყარი ფენა tQ_{IV}

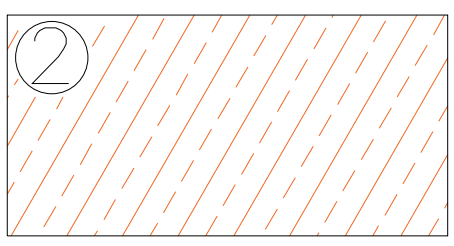

თიხნარი ძნელპლასტიკური კონსისტენციის dpQ_4

Sps. "kirkitaZe da kompania"(s/n4162940067)
pekinis q. #27 t: 37 46 49 mob: 8 99 56 22 76, faqsi: 37 23 00
LTD "KIRKITADZE & COMPANY"
Pekini str. N 27 tel: 37 46 49 mob: 8 99 56 22 76, fax: 37 23 00
www. kirkitadze.ge kirkitadze@mail.ru

ჭაბურღილის ლითოლოგიური ჭრილი 2-3

მასშტაბი ვერტ. 1:100
მასშტაბი ჰორ. 1:100



ა პ რ ო ბ ი თ ი ა ღ ნ ი შ ვ ნ ე ბ ი

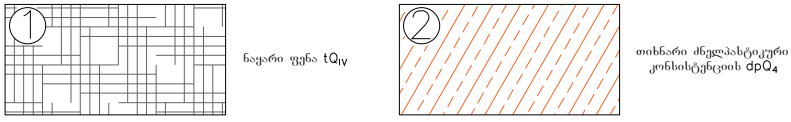

Sps. "kirkitaZe da kompania"(s/n4162940067)
pekinis q. #27 t: 37 46 49 mob: 8 99 56 22 76, faqsi: 37 23 00
LTD "KIRKITADZE & COMPANY"
Pekini str. N 27 tel: 37 46 49 mob: 8 99 56 22 76, fax: 37 23 00
www. kirkitadze.ge kirkitadze@mail.ru

ჭაბურღილის ლითოლოგიური ჭრილი 3-1

მასშტაბი ვერტ. 1:100
მასშტაბი ჰორ. 1:100



ჭაბ №	3	1
მიწის ნიშნული	929.64	929.73
მეტრი		7.60 მ

პირობითი აღნიშვნები

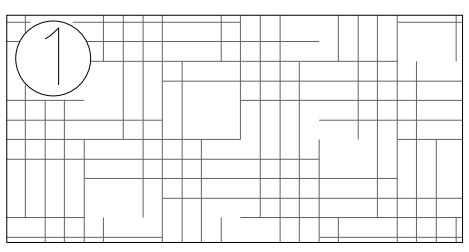

ნაყარი ფენა tQ_{IV}

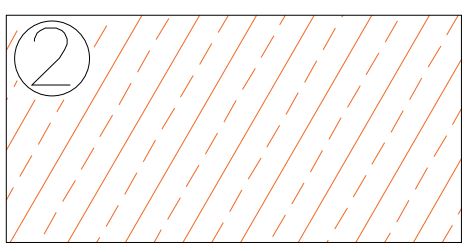

თიხნარი ძნელპლასტიკური კონსისტენციის dpQ_4

Sps. "kirkitaZe da kompania"(s/n4162940067)
pekinis q. #27 t: 37 46 49 mob: 8 99 56 22 76, faqsi: 37 23 00

LTD "KIRKITADZE & COMPANY"
Pekini str. N 27 tel: 37 46 49 mob: 8 99 56 22 76, fax: 37 23 00
www. kirkitadze.ge kirkitadze@mail.ru

საველე სამუშაოების ამსახველი ფოტო მასალა





















გიორგი ბეგაშვილი

პერსონალური ინფორმაცია

+995 568 41 95 67

begashvili.business@gmail.com

ქ. თბილისი, ცოტნე დადიანის ქუჩა 134

09/07/1995

განათლება

- საქართველოს ტექნიკური უნივერსისტეტი, სამთო-გეოლოგიური ფაკულტეტი, ბაკალავრის ხარისხი (2014 - 2018 წწ.)
- საქალთველოს ტექნიკური უნივერსისტეტი, სამთო და გეოინჟინერიის ფაკულტეტი, მაგისტრი (2023 წლიდან დღემდე)

კვალიფიკაცია და სერთიფიკატები

- საქართველოს ტექნიკური უნივერსისტეტი, ფერდობის მდგრადობის ანალიზი Slide 6.0-ის საშუალებით (07/02/2025)
- ჰონგ-კონგის მეცნიერებისა და ტექნოლოგიების უნივერსისტეტი, ფერდობის ინჟინერიის ონლაინ კურსი (19/02/2025)
- მანჩესტერის უნივერსისტეტი, ჩვენი დედამიწა: მისი კლიმატი და პროცესების ონალინ კურსი (20/02/2025)

ენები

- ქართული
- ინგლისური
- რუსული

კომპიუტერული პროგრამები

- AutoCAD
- Rocscience Slide
- Geotechnical Software GEO5
- Microsoft Office

სამუშაო გამოცდილება

1. საქართველოს გარემოს დაცვისა და სოფლის მეურნეობის სამინისტრო

სტაჟიორი, გარემოზე ზემოქმედებისა და შეფასების დეპარტამენტი, 2018 - 2019

- გარემოზე ზემოქმედებისა და შეფასების (გზშ) დოკუმენტებთან მუშაობა

2. საქართველოს შინაგან საქმეთა სამინისტრო

სავალდებულო სამხედრო საქმე, 2019- 2020

- ობიექტების დაცვა

3. კირკიტაძე და კომპანია

ინჟინერ-გეოლოგის დამხმარე, 2023 - 2024

- საინჟინრო-გეოლოგიური კვლევებში მონაწილეობა

4. კირკიტაძე და კომპანია

მთავარი ინჟინერ-გეოლოგი, 2025 წ-დან დღემდე

- საინჟინრო-გეოლოგიური კვლევები და დოკუმენტური მასალის მოზადება

კონფერენციები

1. საქართველოს ტექნიკური უნივერსისტეტი

სტუდენტთა 86-ე ღია საერთაშორისო სამეცნიერო კონფერენცია (2018 წ.)

2. საქართველოს ტექნიკური უნივერსისტეტი

სტუდენტთა 88-ე ღია საერთაშორისო სამეცნიერო კონფერენცია (2024 წ.)

ორგანიზაციის წევრობა

ამერიკის მინერალოგიური საზოგადოების წევრი (2024 წ-დან დღემდე)

საქართველო
Georgia

საჯარო სამართლის იურიდიული პირი

Legal Entity of Public Law

საქართველოს ტექნიკური უნივერსიტეტი

Georgian Technical University

მაგისტრის დიპლომი

Master's Diploma

MD № 007771

სამთო - გეოლოგიური ფაკულტეტის
2025 წლის 10 ივლისის № 21 გადაწყვეტილებით

გიორგი ბეგაშვილს

მიენიჭა სამთო და გეოინჟინერიის მაგისტრის აკადემიური სარისხი

By the decision № 21 July 10, 2025 of the Faculty of Mining and Geology

Mr. Giorgi Begashvili

was awarded the Degree of Master of Mining and Geoengineering

სარეგისტრაციო № 07729
Registration

თბილისი *Tbilisi* 30 რიცხვი/*Day* 07 თვე/*Month* 2025 წელი/*Year*

დეკანი *Dean* თეიმურაზ კუნჭულია *Teimuraz Kuntchulia*

რექტორი *Rector* დავით გურგენიძე *David Gurgenidze*

საქართველოს ტექნიკური უნივერსიტეტი GEORGIAN TECHNICAL UNIVERSITY 211349192

Seal

საქართველო
Georgia
საჯარო სამართლის იურიდიული პირი

Legal Entity of Public Law

საქართველოს ტექნიკური უნივერსიტეტი
Georgian Technical University

ბაკალავრის დიპლომი
Bachelor's Diploma

BD № 009409

სამთო - გეოლოგიური ფაკულტეტის
2018 წლის 31 ივლისის № 317 გადაწყვეტილებით

გიორგი ბეგაშვილს

მიენიჭა გეოლოგიის ბაკალავრის აკადემიური ხარისხი

By the decision № 317 July 31, 2018 of the Faculty of Mining and Geology

Mr. Giorgi Begashvili

was awarded the Degree of Bachelor of Geology

სარეგისტრაციო № 09460
Registration

თბილისი *Tbilisi* — 23 რიცხვი/*Day* — 10 თვე/*Month* — 2018 წელი/*Year*

დეკანი *Dean* — ანზორ აბშილავა *Anzor Abshilava*

რექტორი *Rector* — არჩილ ფრანგიშვილი *Archil Prangishvili*

ს.ა. *Seal*

საქართველოს ტექნიკური უნივერსიტეტი GEORGIAN TECHNICAL UNIVERSITY LEPL 211349192

საქართველოს ტექნიკური უნივერსიტეტი

სამთო-გეოლოგიური ფაკულტეტი

სერტიფიკატი

ეძლევა გიორგი ბეგაშვილს მასზედ, რომ მან 2025 წლის 30 იანვრიდან 2025 წლის 07 თებერვლამდე გაიარა სპეციალიზებული კურსი „ფერდობის მდგრადობის ანალიზი Slide 6.0-ის საშუალებით“

GEORGIAN TECHNICAL UNIVERSITY

Faculty of Mining and Geology

CERTIFICATE

This is to certify that

Giorgi Begashvili has attended the specialized training course from January 30, 2025 to February 07, 2025, about slope stability analysis using Slide 6.0

ანზორ აბშილავა
სამთო-გეოლოგიური ფაკულტეტის
დეკანი, პროფესორი

Anzor Abshilava
Dean of the Faculty of Mining and Geology,
Professor

გელა მაჩაიძე
სამეცნიერო-საკვლევო საპროექტო
ცენტრ „სამთო-გეოლოგ პროექტის“
ხელმძღვანელი, პროფესორი

Gela Machaidze
Head of the Scientific research center
of Mining Technology, Professor

ანზორ გიორგაძე
გეოლოგიის დოქტორი, ტრენერი

Anzor Giorgadze
PhD in Geology, Trainer

THE HONG KONG UNIVERSITY OF SCIENCE AND TECHNOLOGY

COURSE CERTIFICATE

Feb 19, 2025

Giorgi Begashvili

has successfully completed

Slope Engineering

an online non-credit course authorized by The Hong Kong University of Science and Technology and offered through Coursera



Ben Y B CHAN
Associate Professor of Engineering Education
Dept. of Civil and Environmental Engineering
Division of Integrative Systems and Design

Verify at:
https://coursera.org/verify/NWM4QX7NT8YR

Coursera has confirmed the identity of this individual and their participation in the course.

MANCHESTER 1824

The University of Manchester

COURSE CERTIFICATE

Feb 20, 2025

Giorgi Begashvili

has successfully completed

Our Earth: Its Climate, History, and Processes

an online non-credit course authorized by University of Manchester and offered through Coursera

Prof. David M. Schultz, Dr. Rochelle Taylor and Dr. Jonathan Fairman
School of Earth, Atmospheric and Environmental Sciences
The University of Manchester

EDUCATION FOR EVERYONE · coursera · COURSE CERTIFICATE

Verify at:
https://coursera.org/verify/2P5EO9F3C70C

Coursera has confirmed the identity of this individual and their participation in the course.

Alison
EMPOWER YOURSELF

CERTIFICATE

GIORGI BEGASHVILI

has received this award for successfully completing the course:

Essentials of Geology

CPD CERTIFIED
The CPD Certification Service

29th May, 2025
Date of Award

To verify:

6089-48944109
alison.com/certification/check/d7e01be357

Maeve Richardson
Director of Certification


Georgia
IDENTITY CARD
საქართველო
GEO
სტუდენტი
STUDENT
სახელი / FIRST NAME
გიორგი
GIORGI
გვარი / LAST NAME
გეგაშვილი
BEGASHVILI
მოქ. / CIT
სქესი / SEX
პირადი No / PERSONAL No
GEO
მმ / M
40001037662
დაბადების თარიღი
DATE OF BIRTH
მოქმედების ვადა
DATE OF EXPIRY
09.07.1995
10.03.2027
ბარათის No / CARD No
16IA89454
ხელმოწერა
SIGNATURE


დაბადების ადგილი / PLACE OF BIRTH
სიღნაღი
SIGNAGI
გაცემის თარიღი / DATE OF ISSUE
10.03.2017
გამცემი ორგანო / ISSUING AUTHORITY
იუსტიციის სამინისტრო
MINISTRY OF JUSTICE
დამკვეთი: სრს; დამყნადებელი: MB-IDS 2016
სშს-ს რეგისტრაციის No 26-3184
IDGE016IA89454340001037662<<<<
9507096M2703109GE0<<<<<<<<<<<9
BEGASHVILI<<GIORGI<<<<<<<<<<<<

საექსპერტო შეფასება

ანგარიშზე: *ქ. თბილისი, დაბა წყნეთი, იმიტრი ამილახვრის ქუჩა №20 / II ჩიხი №2, საკადასტრო კოდით:* ***ს.კ: 01.20.01.205.019,*** *ორსართულიანი (სარდაფით) მრავალფუნქციური შენობისთვის ჩატარებული საინჟინრო-გეოლოგიური პირობების გამოკვლევა.*

შპს „დნკ კაპიტალი"-ს დავალებით ჩვენს მიერ 2025 წლის 8 დეკემბერს შემოწმებული იქნა არსებულ მიწის ნაკვეთზე ჩატარებული საინჟინრო-გეოლოგიური კვლევების ანგარიში. კვლევების მიზანია შესწავლილი იქნეს გეოლოგიური კვლევების შედეგად მიღებული ტექნიკური დოკუმენტაციის შესაბამისობა საქართველოში მოქმედ სამშენებლო ნორმებთან, წესებთან და სახელმწიფო სტანდარტებთან.

საინჟინრო გეოლოგიური სამუშაოები შესრულებულია შპს „კირკიტაძე და კომპანია"-ს გეოლოგიური ჯგუფის მიერ 2025 წლის ნოემბერი - დეკემბრის თვეებში, სამუშაოების უშუალო ხელმძღვანელი, ინჟინერ-გეოლოგი გ. ბეგაშვილი.

საექსპერტოდ წარმოდგენილია შემდეგი დოკუმენტაცია:

1. ტექსტური ნაწილი ----------24 გვერდი.
2. მოედნის ტოპოგეგმა ჭაბურღილის დატანით ---------- 1 ფ.
3. ჭრილები ----------3 ფ.
4. სვეტები ----------3 ფ.
5. გრუნტების ლაბორატორია ----------11 ფ.
6. ფოტომასალა ---------- 1 ფ.

ქ. თბილისი, დაბა წყნეთი, იმიტრი ამილახვრის ქუჩა №20 / II ჩიხი №2, საკადასტრო კოდით: ს.კ: 01.20.01.205.019, ორსართულიანი (სარდაფით) მრავალფუნქციური შენობისთვის ჩატარებული საინჟინრო-გეოლოგიური პირობბეის კვლევა. ნაგებობის კლასი პასუხისმგებლობის მიხედვით - II.

უბნის საინჟინრო-გეოლოგიური შეფასების მიზნით შესწავლილია მიმდებარე ტერიტორია, ლითოლოგიური ჭრილის დასადგენად და ნიმუშების ასაღებად გაყვანილია 3 ჭაბურღილი, საერთო სიგრძით 27 გრძ. მეტრი. აღებულ იქნა გრუნტის ნიმუში ფიზიკურ-მექანიკური თვისებების დასადგენად.

საკვლევი მოედანი საქართველოს ტერიტორიის სამშენებლო კლიმატური დარაიონების სქემის მიხედვით განეკუთვნება IIIგ კლიმატურ ქვერაიონს. სამშენებლო ნორმებისა და წესების (პნ 01.01-09) №1 დანართის მიხედვით სეისმურობად მიღებულია 8 ბალი, უგანზომილებო კოეფიციენტით 0.17.

ჩატარებული საველე მონაცემების საფუძველზე შედგენილია გეოლოგიური ჭრილები. მშენებლობისათვის გამოყოფილი უბნის გეოლოგიურ აგებულებაში მონაწილეობენ:

ფენა 1 – ნაყარი ფენა (tQ_{IV});

ფენა 2 – სგე I – თიხნარი ძნელპლასტიკური კონსისტენციის (dpQ$_{IV}$);

საინჟინრო-გეოლოგიური კვლევების შედეგად ჩატარებული მონაცემების მიხედვით შენობების საძირკვლის მოსაწყობად მოცემულია ფენა 2-ის გრუნტის ფიზიკურ-მექანიკური თვისებები, რაც ანგარიშში დეტალურად არის განხილული. ლაბორატორიული კვლევები ჩატარდა შპს „კირკიტაძე და კომპანია“-ს ლაბორატორიაში. ასევე ანგარიშში მოკლედ არის მოცემული საკვლევი ტერიტორიის გეომორფოლოგიური, გეოლოგიური, ჰიდროგეოლოგიური და კლიმატური პირობები. გრუნტის წყალი არ დაფიქსირდა.

გარემოს ეროვნული სააგენტოს, გეოლოგიური დეპარტამენტის მიერ გამოქვეყნებულ 2019 წლის “ქ. თბილისის გეოლოგიური საფრთხეების შეფასების ანგარიში”-ის მიხედვით საკვლევი ტერიტორია მოქცეულია საშუალო გეოლოგიური საფრთხის ზონაში.

ავტორი აღნიშნავს, ტერიტორიის ვიზუალური დათვალიერებისა და სავველე სამუშაოების დროს საკვლევ ტერიტორიაზე არ აღინიშნება საინჟინრო-გეოდინამიკური და გეოლოგიური საფრთხეების განვითარების კვალი და არსებული შენობა იმყოფება დამაკმაყოფილებელ პირობებში; საშუალო რისკის ზონიდან გმომდინარე შენობის ექსპლუატაციის პროცესში რომ არ მოხდეს საშიში გეოდინამიკური პროცესების განვითარება, აუცილებელია მოეწყოს ზედაპირული საფარი, აგრეთვე სადრენაჟო შემკრებე არხები, რაც უზრუნველყოფს ტერიტორიაზე ატმოსფერული ნალექების მოცილებას და ტერიტორიის ამგები გრუნტების მდგრადობას.

დასკვნა

შესწავლილ იქნა: ქ. თბილისი, დაბა წყნეთი, იმიტრი ამილახვრის ქუჩა №20 / II ჩიხი №2, საკადასტრო კოდით: **ს.კ: 01.20.01.205.019,** ორსართულიანი (სარდაფით) მრავალფუნქციური შენობისთვის ჩატარებული საინჟინრო-გეოლოგიური ანგარიშის დოკუმენტაცია. საინჟინრო-გეოლოგიური ანგარიში, რეკომენდაციები და დასკვნები შესრულებულია ჯეროვნად, მიცემულია გარკვეული შენიშვნები მათი გათვალისწინებით მოცემულია პროექტირებისათვის გრუნტის საანგარიშო ნორმატიული მახასიათებლები, რაც აკმაყოფილებს საქართველოში მოქმედ სამშენებლო ნორმებს, წესებს და შეიძლება დაედოს საფუძვლად მშენებლობის პროექტს. აქედან გამომდინარე ჩატარებული გეოლოგიურ სამუშაოებს ენიჭება დადებითი შეფასება.

ჰიდროგეოლოგი და ინჟინერი - გეოლოგი: /მიხეილ ლობჟანიძე/

CV – მიხეილ ლობჟანიძე

სახელი, გვარი: მიხეილ ლობჟანიძე
დაბადების თარიღი: 25/06/1949 წელი
მისამართი: ონის რაიონი სოფელი ღები
ტელეფონის ნომერი: 597-58-78-06

განათლება/გამოცდილება

განათლება	1967 წელს დავამთავრე ონის რაიონის სოფელი ღების საშუალო სკოლა
	1970-1973 წლებში ვსწავლობდი საქართველო პოლიტექნიკური ინსტიტუტის გეოლოგიის ფაკულტეტზე ჰიდროგეოლოგიის და საინჟინრო-გეოლოგიის ფაკულტეტზე
სამუშაო გამოცდილება	1973 წელს ქ.მოსკოვში ორჯონიკიძის სახელობის ინსტიტუტში ასპირანტურა დაუსწრებელ ფაკულტეტზე. 1974 წელს დაცული მაქვს დიპლომა ენგურჰესის კაშხლის ფუძე-საძირკველის და სადერივაციო გვირაბი ანგარიში. რის საფუძველზე მივიღე დიპლომი ინჟინერ-ჰიდროგეოლოგიის სპეციალობით. 1974 წელს მუშაობა დავიწყე ამიერკავკასიის მეტეო-ინსტიტუტში ლაციოლოგიის განყოფილების გეოლოგად. (მყინვართა მცოდნეობა) 1974 წელს გადავედი იორის ჰიდროგეოლოგის ს/გ. პარტიაში კახეთი არტეზიული აუზების კვლევის მიმართულებით 1975 წელს ჯეჯორის გეოფიზიკური ექსპედიციის გეოლოგი 1976 წელს სხვიტორის გეოლოგიური პარტიაში გეოლოგი 1977 წელს გადამიყვანეს ზოფხიტოს გეოლოგიურ პარტიაში გეოლოგი 1979-1983 წლებში ჩორდის პარიტეტის გეოლოგიურ პარტიაში გეოლოგი 1983 – 1984 წლებში საშენი მასალების ექსპედიციაში გეოლოგი 1984-1985 წლებში ონის რაიონის სოფელი ღების დიაბაზების კარიერის სამუშაოების უფროსი გეოლოგი 1991-1992 წლებში თბილქალაქმშენში ვმუშაობდი სხვადასხვა თანამდებობებზე 2004 წელს სპეც-ტექ მექანიზაციაში სხვადასხვა სპეციალობით 2012 წლის იანვრიდან 2016 წლის თებერვლამდე ვმუშაობდი შპს „კირკიტაძე და კომპანია”-ში ინჟინერ-გეოლოგის თანამდებობაზე 2016 წლის თებერვლიდან დღემდე შპს „არქსტილ”-ის ჰიდრო-ინჟინერ გეოლოგი.

ინჟინერ-გეოლოგი მიხეილ ლობჟანიძე


Georgia
IDENTITY CARD
საქართველო
GEO
სახელი / FIRST NAME
მიხეილ
MIKHEIL
გვარი / LAST NAME
ლობჟანიძე
LOBZHANIDZE
მოქ. / CIT
სქესი / SEX
პირადი No / PERSONAL No
GEO
მ / M
01003019399
დაბადების თარიღი
DATE OF BIRTH
25.06.1949
მოქმედების ვადა
DATE OF EXPIRY
02.08.2034
ხელმოწერა
SIGNATURE
ბარათის No / CARD No
24IB48026


დაბადების ადგილი / PLACE OF BIRTH
ონი
ONI
გაცემის თარიღი / DATE OF ISSUE
02.08.2024
გამცემი ორგანო / ISSUING AUTHORITY
იუსტიციის სამინისტრო
MINISTRY OF JUSTICE
IDGE024IB48026301003019399<<<<
4906258M3408021GE0<<<<<<<<<<<3
LOBZHANIDZE<<MIKHEIL<<<<<<<<<<

დიპლომი

Я № 181378

ეს დიპლომი მიეცა მიხეილ შოთას-ძე
ლობჟანიძეს
მასზე, რომ იგი 1968 წელს შევიდა ლენინისა და
შრომის წითელი დროშის ორდენოსან საქართველოს
ვ.ი. ლენინის სახ. პოლიტექნიკური ინსტიტუტში
და 1973 წელს დაამთავრა
აღნიშნული ინსტიტუტის

სრული კურსი სპეციალობით ჰიდროგეოლოგია
და საინჟინრო გეოლოგია

სახელმწიფო საგამოცდო კომისიის 1973 წ.
„30" ივნისის გადაწყვეტილებით
მ.შ. ლობჟანიძეს მიენიჭა სამთო
ინჟინერ-ჰიდროგეოლოგის
კვალიფიკაცია.

სახელმწიფო საგამოცდო
კომისიის თავმჯდომარე

ბ. ა.

რექტორი
მდივანი

ქალაქი თბილისი 1973 წ. „30" ივნისი
სარეგისტრაციო № ГЕ 277

Грузинский яз.

ДИПЛОМ

Я № 181378

Настоящий диплом выдан *Лобжанидзе*
Михаилу Шотоевичу
в том, что он в *1968* году поступил
в *Грузинский ордена Ленина и Трудового Красного Знамени политехнический инст-ут им. В.И. Ленина*
и в 19*73* году окончил полный курс
названного института

по специальности *гидрогеология и инженерная геология*

Решением Государственной экзаменационной комиссии от „*30*" *июня* 19*73* г.
Лобжанидзе М.Ш.
присвоена квалификация *горного инженера-гидрогеолога*

Председатель Государственной экзаменационной комиссии

Ректор

Секретарь

М. П.

Город *Тбилиси* „*30*" *июня* 19*73* г.

Регистрационный № *ГЕ 277*

Московская типография Гознака. 1972.

შპს "არქსტილი"
მის. ქ. თბილისი, შატბერაშვილის ქუჩა №50
ტელ: 551-105-655
ელ.ფოსტა: arqstili@gmail.com

LTD "ARKSTYLE"
Shatberashvili str.50 tbilisi georgia
Tel: 551-105-655
Email: arqstili@gmail.com

თბილისი 09/02/2024

ც ნ ო ბ ა

ეძლევა მიხეილ ლობჟანიძეს პ/ნ 01003019399 მასზედ, რომ იგი, 2016 წლის თებერვლიდან ნამდვილად მუშაობს შპს "არქსტილ"-ში ს/კ (205184432). ჰიდრო-ინჟინერგეოლოგის თანამდებობაზე.

ცნობა ეძლევა საჭიროებისამებრ წარსადგენად.

შპს "არქსტილი"

დირექტორი /გიორგი მჭედლიძე/

შპს „კირკიტაძე და კომპანია“
საქართველო, თბილისი, პეკინის ქ. №27 ტელ: +995 32 374649 მობ. +995 99 562276
L.T.D. "KIRKITADZE & COMPANY" Georgia, Tbilisi, pekini str: N:27 tel: +995 32 374649 mob: +995 99 562276

თბილისი 09.02.2024

ც ნ ო ბ ა

ეძლევა მიხეილ ლობჟანიძეს პ/ნ 01003019399, მასზედ, რომ იგი 2012 წლის იანვრიდან, 2016 წლის თებერვლამდე ნამდვილად მუშაობდა შპს "კირკიტაძე და კომპანია"-ში, ინჟინერ გეოლოგის თანამდებობაზე

ცნობა ეძლევა საჭიროებისამებრ წარსადგენად

შპს „კირკიტაძე და კომპანია“-ს
დირექტორი / რ. კირკიტაძე/