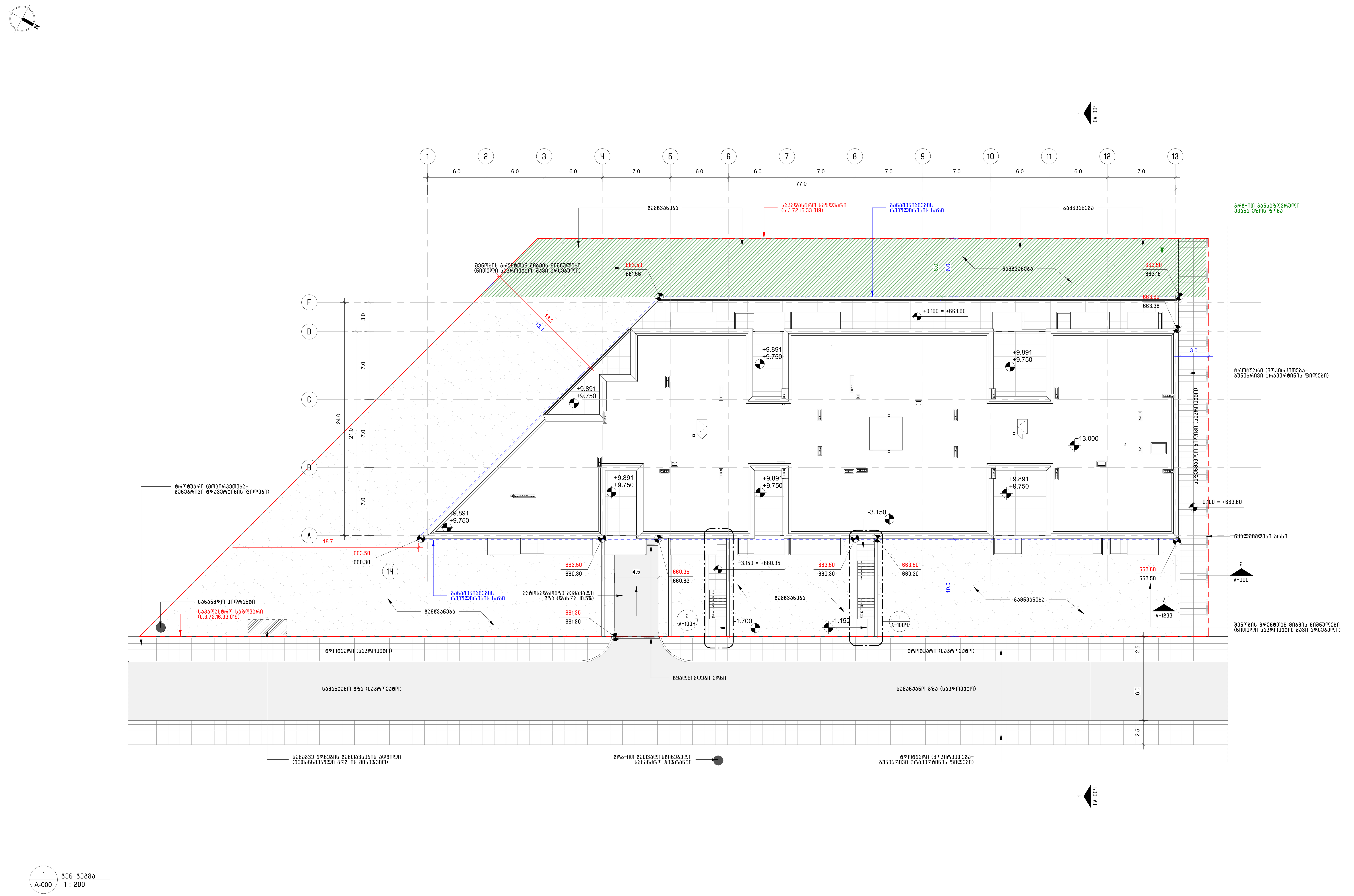

1 / A-000 — გენ-გეგმა
1 : 200

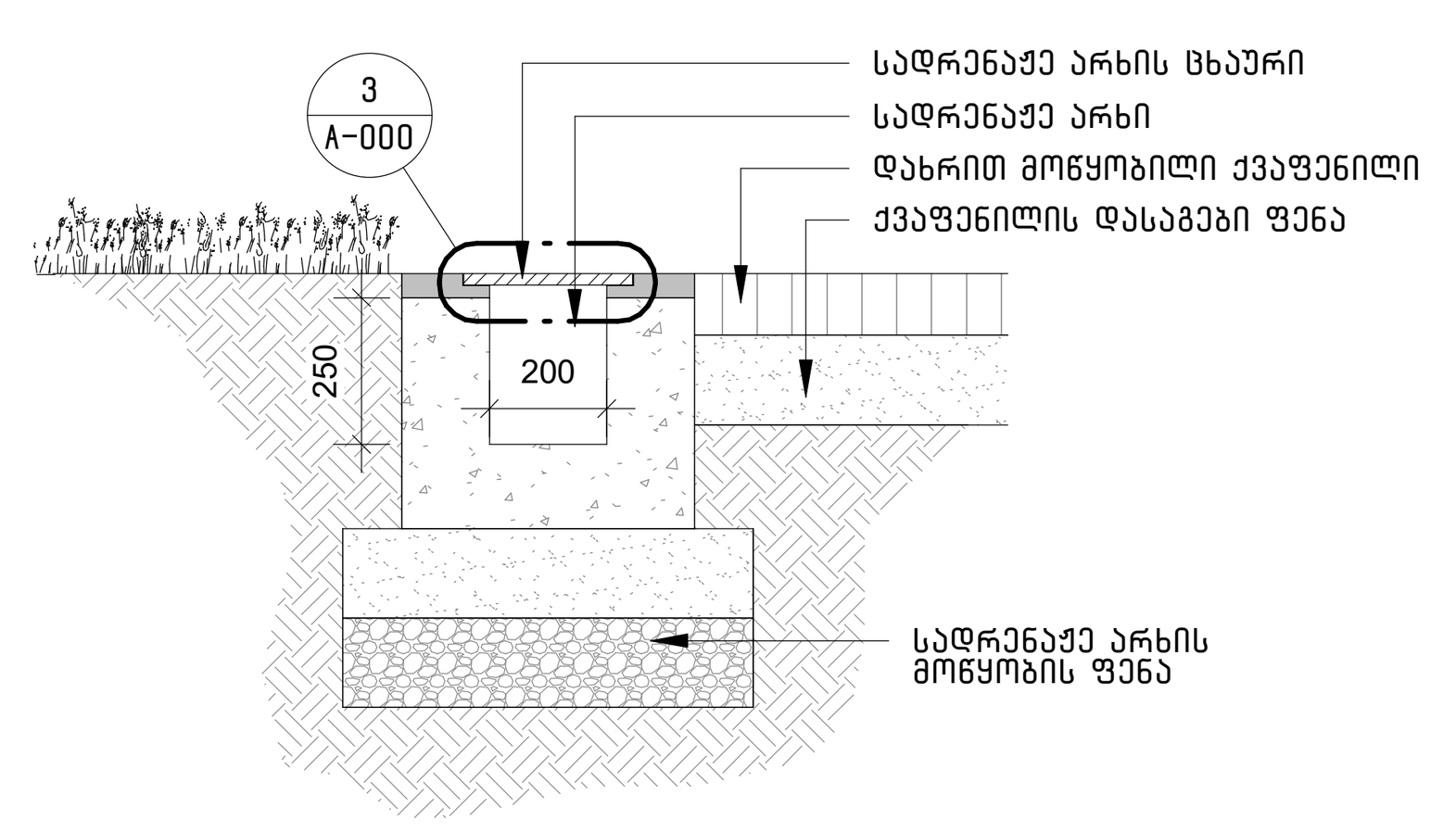

2 / A-000 A-000 — სადრენაჟე არხის მოწყობის დეტალი1
1 : 20

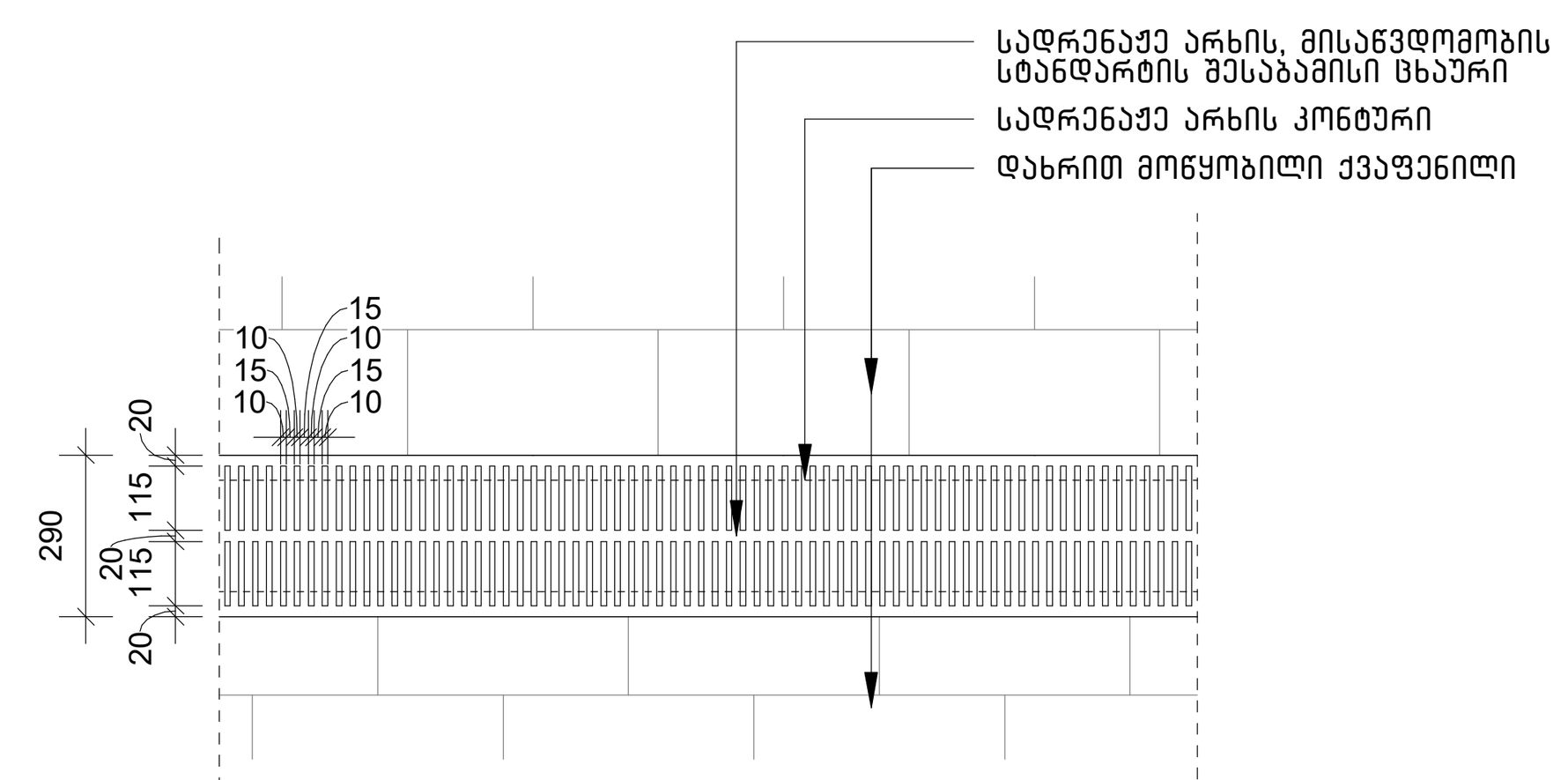

3 / A-000 A-000 — სადრენაჟე არხის ცხაურის დეტალი
1 : 20

გენ. გეგმის შენიშვნები:

1. გენ. გეგმის ნახაზი დაფუძნებულია ტოპოგრაფის მიერ მოწოდებულ ინფორმაციაზე;
2. მიწის სამუშაოების დაწყებამდე, მშენებელმა უნდა შეათანხმოს ყველა ნახაზი ინჟინერთან და კონსტრუქტორთან;
3. სამშენებლო სამუშაოების დაწყებამდე კონტრაქტორმა უნდა გადაამოწმოს ნახაზებზე არსებულად ინფორმაცია და შეატყობინოს მშენებლობის მენეჯერს ყველა შეუსაბამობის შესახებ;
4. მიწის სამუშაოების დაწყებამდე, კონტრაქტორმა უნდა შეამოწმოს ვერტიკალური გეგმარების პროექტი
5. შემსრულებელმა უნდა უზრუნველყოს კანონით მოთხოვნილი ყველა სიმბოლოს და ნიშნის დატანა სამშენებლო მოედანზე;
6. ყველა ადაპტირებული გზა უნდა შეესაბამებოდეს 41-ე დაადგენილებაში გაწერილ ნორმებს;
7. გარე დანადგარები დანადგარების მდებარეობა კოორდინირებული უნდა იყოს ინჟინერის ნახაზებთან და დანადგარების მწარმოებელ კომპანიებთან მშენებლობის დაწყებამდე;
8. თითოეულ ადაპტირებული პარკინგის ადგილს უნდა ჰქონდეს შესაბამისი ადაპტირებულობის მაჩვენებელი საერთაშორისო ნიშანი, წარწერა და სხვა ინფორმაცია რომელიც მოთხოვნილია არსებული კანონით;
9. შენობის გრუნტთან მიბმის ნიშნულები აღნიშნულია ორი ფერით: წითელი - საპროექტო; შავი - არსებული.

არქიტექტორი:
შ.პ.ს. "თიმ თუ"
თბილისი, საქართველო, 0179 |
ფალიაშვილის ქ. #37
www.teamtwo.ge

დამკვეთი:
შ.პ.ს. "გრინ დეველოპმენტი"
თბილისი, საქართველო |
ავთო ვარაზის ქუჩა #64
www.ubani.ge

სართულის დიაგრამა:

გეგმის დიაგრამა:

რევიზია:

რიგი	ნომერი	თარიღი	განმარტება

პროექტის სახელი:

მრავალბინიანი საცხოვრებელი სახლი ლისზე (B ბლოკი)

სტატუსი/ეტაპი:

ტექნიკური ხარვეზის კორექტირება

თარიღი: 2025.08.25

ნახაზის სახელი:

გენ. გეგმა

ფურცლის ზომა: A1

ნახაზის ნომერი:

A-000