დ ე ნ დ რ ო ლ ო გ ი უ რ ი გ ე გ მ ა

ქ. თბილისი, სოფელი დიღომი, ვეფხისტყაოსანის ქ.№84

ს/კ 01.72.14.038.711

განმარტებითი ბარათი

საპროექტო ობიექტი მდებარეობს ქ. თბილისი, სოფელი დიღომი, ვეფხისტყაოსნის ქ. 84
საკ.კოდ. 01.72.14.038.711
დამკვეთი: შპს „ორნამენთ დეველოპმენტი“ (412771246)
დირექტორი: ნოდარ ჭელიძე (პ/ნ 01324094807)

კ3-281.00კვ/მ (საპროექტო კონტური).

ტერიტორიაზე აღენიშნება 49 ძირი ხე- მცენარე.

აქედან გადაირგვება საპროექტო კონტურში 16 ძირი: ##
26;40;27;28;29;30;31;35;39;41;46;47;20;36;37;38.
(მეთოდოლოგია გადარგვასთან დაკავშირებით თან ერთვის)

საპროექტო კონტურიდან მოიჭრება 32 ძირი ხილკენკროვანები:
1;2;3;4;5;6;7;8;9;10;11;12;13;14;15;16;17;18;19;21;23;24;25;32;33;34;42;43;44;45;48;49

2022 წლის 16 მაისის #18-01221362645 წერილით შეთანხმებული გამწვანების პროექტი გადასარგავი/მოსაჭრელი მწვანე ნარგავები.

საპროექტო ხე-ნარგავები:
1. იტალიური ფიჭვი-3ძ;
2. ორნაკვთიანი გინკგო-3ძ;
3.მარადმწვანე მუხა-3ძ;
4.კავკასიური ცაცხვი-3ძ.
სულ: 28 ძირი(16 ძირი არსებული მცენარეები).

აღნიშნული ხე-მცენარეები შერჩეულია ქალაქ თბილისის მუნიციპალიტეტის მთავრობის 2018 წლის 8 თებერვლის #05.14.147 განკარგულების ქალაქ თბილისის მუნიციპალიტეტის ტერიტორიის ლანდსაფტისა და კლიმატისათვის შესაბამისი ხე-მცენარეების დამტკიცებული სიიდან.

აღნიშნული ხე-მცენარეები შერჩეულია ქ.თბილისის კლიმატური, ნიადაგობრივი, დეკორატიული და ურბანული პირობების გათვალისწინებით. საპროექტო ტერიტორა გამწვაებულია შერეული ტიპის ნარგავებით, როგორც წიწვოვანი ისე ფოთლოვანით. დენდროლოგიურ პროექტში გათვალისწინებულია უპირატესობა ხეების დარგვა ბუჩქებთან და გაზონთან მიმართებაში და მცენარეების რაოდენობაც განსაზღვრულია შემდეგი პროპორციებით: 20-25კვ/მეტრი დიდი ვარჯის მქონე წიწვოვანი და ფოთლოვანი ხეებისთვის.

გამწვანების პროექტი დასრულდება სამშენებლო პროექტის დასრულებიდან 12 თვის განმავლობაში ვეგეტაციური და აგროტექნიკური პირობების გათვალისწინებით.
გაშენებული მწვანე ნარგავების მოვლა-პატრონობაზე პასუხისმგებელია:
გიორგი ერისთავი

გაშენებული მწვანე ნარგავების მოვლა იქნება სამი წელი.

ელისო ხარჩილავა
(პ/ნ 62004015900)
მწვანე მშენებლობის ინჟინერი
(AA #0039124)

ე.ხარჩილავა

5/05/23

ტოპოგრაფიული რუკა

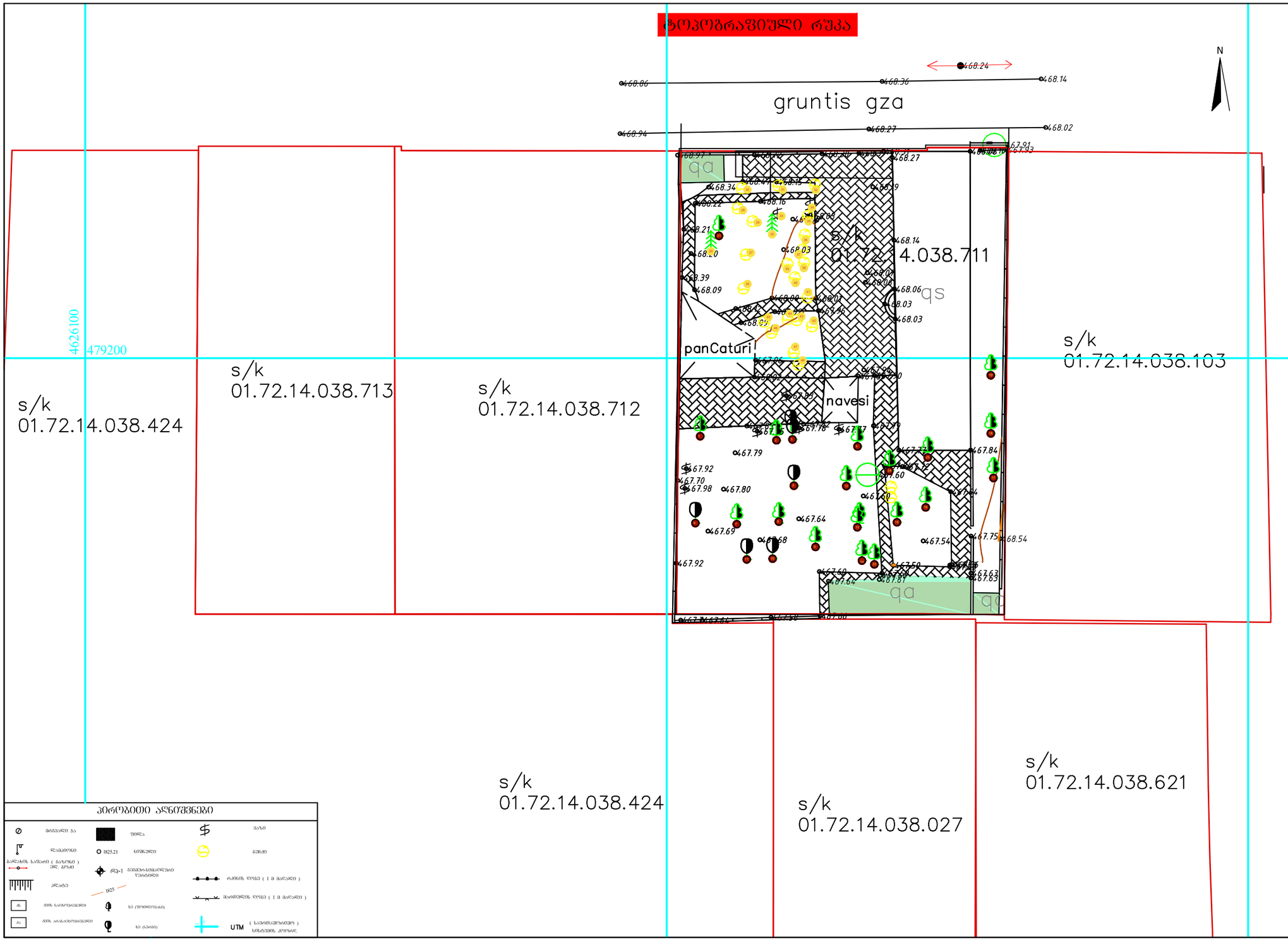

პირობითი აღნიშვნები

მოსაპირკეთებელი ბაზა	შენობა	ბაზა	
წყალსადენი	ნომერშენი	ბაგირი	
ბალანსის საზღვარი (ბაზაზედა)	1825.21		
ელ. ბოძის	რეპერ-1	ბეტონის ბოძის ელექტრო ზედაპირი	რკინის ღობე (1 მ მალალი)
ელ.ბოძი			მავთულის ღობე (1 მ მალალი)
ბეტონის ბოძის ელექტრო ზედაპირი		ხე (ფოთლოვანი)	
ბეტონის არაელექტრიფიცირებული		ხე (ნაძვი)	UTM (საკოორდინატო სისტემა) განსაზღვრის კოორდ.

D: \System\Desktop\logo topocad.jpg	
შ.პ.ს "ტოპოკადი" "TopoCAD" L.T.D	
მის: ქ.თბილისი თელაბის ქუჩა №42	
ობიექტის დასახელება	
მის: ქ.ბილისი სოფ.დიღომი ვეფხვისტყაოსნის ქ. №84	
ნახაზის დასახელება	
ტოპოგრაფიული რუკა	
ნახაზი №	1
შეასრულა	
ა. გრძელიშვილი	
შეამოწმა	
გ. თვალაძე	
დამკვეთი	
შენიშვნა	
დირექტორი	
გ. თვალაძე	
თარიღი	2021
მასშტაბი: 1.500	


33-281.033/3

Ландшафтный план участка

Масштаб 1:430

Условные обозначения:

1--Pinus pinea -----3

2--Ginkgo biloba -----3

3--Quercus ilex -----3

4--Tilia begonitifolia -----3

Экспликация растений:

№	Наименование	Кол-во
1	Pinus pinea	3
2	Ginkgo biloba	3
3	Quercus ilex	3
4	Tilia begonitifolia	3

Адрес объекта: г. Москва, ул. Осенняя, д. 84

Заказ № 22-ландшафт

Чертежи: 26;40;27;28;29;30;31;35;39;41;46;47;20;36;37;38;
ландшафтный план

Благоустройство территории

Ситуационный план

1:500

Условные обозначения:

1--Pinus pinea -----3

2--Ginkgo biloba -----3

3--Quercus ilex -----3

4--Tilia begonilfolia -----3

Экспликация:

№ п/п	Наименование	Площадь, м²
1	Здание	1
2	Проезд	2
3	Тротуар	3
4	Газон	4

Технико-экономические показатели:

№ п/п	Наименование	Площадь, м²
1	Здание	1
2	Проезд	2
3	Тротуар	3
4	Газон	4

Ведомость малых архитектурных форм:

№ п/п	Наименование	Кол.
1	Скамья	2
2	Урна	2
3	Качели	1
4	Песочница	1

Ведомость элементов озеленения:

№ п/п	Наименование	Кол.
1	Ель обыкновенная	26
2	Сирень обыкновенная	40
3	Роза	100
4	Газон	1

Ведомость покрытий:

№ п/п	Наименование	Площадь, м²
1	Асфальт	1
2	Плитка	2
3	Газон	3

Ведомость ограждений:

№ п/п	Наименование	Длина, м
1	Забор	1
2	Ворота	2
3	Калитка	3

Ведомость освещения:

№ п/п	Наименование	Кол.
1	Фонарь	1
2	Прожектор	2
3	Светильник	3

Ведомость инженерных сетей:

№ п/п	Наименование	Длина, м
1	Водопровод	1
2	Канализация	2
3	Электрокабель	3
4	Газопровод	4

Ведомость дорожных знаков:

№ п/п	Наименование	Кол.
1	Въезд запрещен	1
2	Ограничение скорости	2
3	Пешеходный переход	3
4	Парковка	4

Ведомость разметки:

№ п/п	Наименование	Длина, м
1	Осевая линия	1
2	Край проезжей части	2
3	Пешеходный переход	3
4	Стоп-линия	4

Ведомость светофоров:

№ п/п	Наименование	Кол.
1	Транспортный	1
2	Пешеходный	2
3	Реверсивный	3
4	Поворотный	4

Ведомость дорожных ограждений:

№ п/п	Наименование	Длина, м
1	Барьерное	1
2	Перильное	2
3	Сетчатое	3
4	Шумозащитное	4

Ведомость искусственных сооружений:

№ п/п	Наименование	Кол.
1	Мост	1
2	Путепровод	2
3	Эстакада	3
4	Тоннель	4

Ведомость земляных работ:

№ п/п	Наименование	Объем, м³
1	Выемка	1
2	Насыпь	2
3	Перемещение	3
4	Уплотнение	4

Ведомость дорожных одежд:

№ п/п	Наименование	Толщина, см
1	Асфальтобетон	1
2	Щебень	2
3	Песок	3
4	Геотекстиль	4

Ведомость водоотвода:

№ п/п	Наименование	Длина, м
1	Кювет	1
2	Труба	2
3	Дренаж	3
4	Колодец	4

Ведомость дорожных знаков:

№ п/п	Наименование	Кол.
1	Въезд запрещен	1
2	Ограничение скорости	2
3	Пешеходный переход	3
4	Парковка	4

Ведомость разметки:

№ п/п	Наименование	Длина, м
1	Осевая линия	1
2	Край проезжей части	2
3	Пешеходный переход	3
4	Стоп-линия	4

Ведомость светофоров:

№ п/п	Наименование	Кол.
1	Транспортный	1
2	Пешеходный	2
3	Реверсивный	3
4	Поворотный	4

Ведомость дорожных ограждений:

№ п/п	Наименование	Длина, м
1	Барьерное	1
2	Перильное	2
3	Сетчатое	3
4	Шумозащитное	4

Ведомость искусственных сооружений:

№ п/п	Наименование	Кол.
1	Мост	1
2	Путепровод	2
3	Эстакада	3
4	Тоннель	4

Ведомость земляных работ:

№ п/п	Наименование	Объем, м³
1	Выемка	1
2	Насыпь	2
3	Перемещение	3
4	Уплотнение	4

Ведомость дорожных одежд:

№ п/п	Наименование	Толщина, см
1	Асфальтобетон	1
2	Щебень	2
3	Песок	3
4	Геотекстиль	4

Ведомость водоотвода:

№ п/п	Наименование	Длина, м
1	Кювет	1
2	Труба	2
3	Дренаж	3
4	Колодец	4

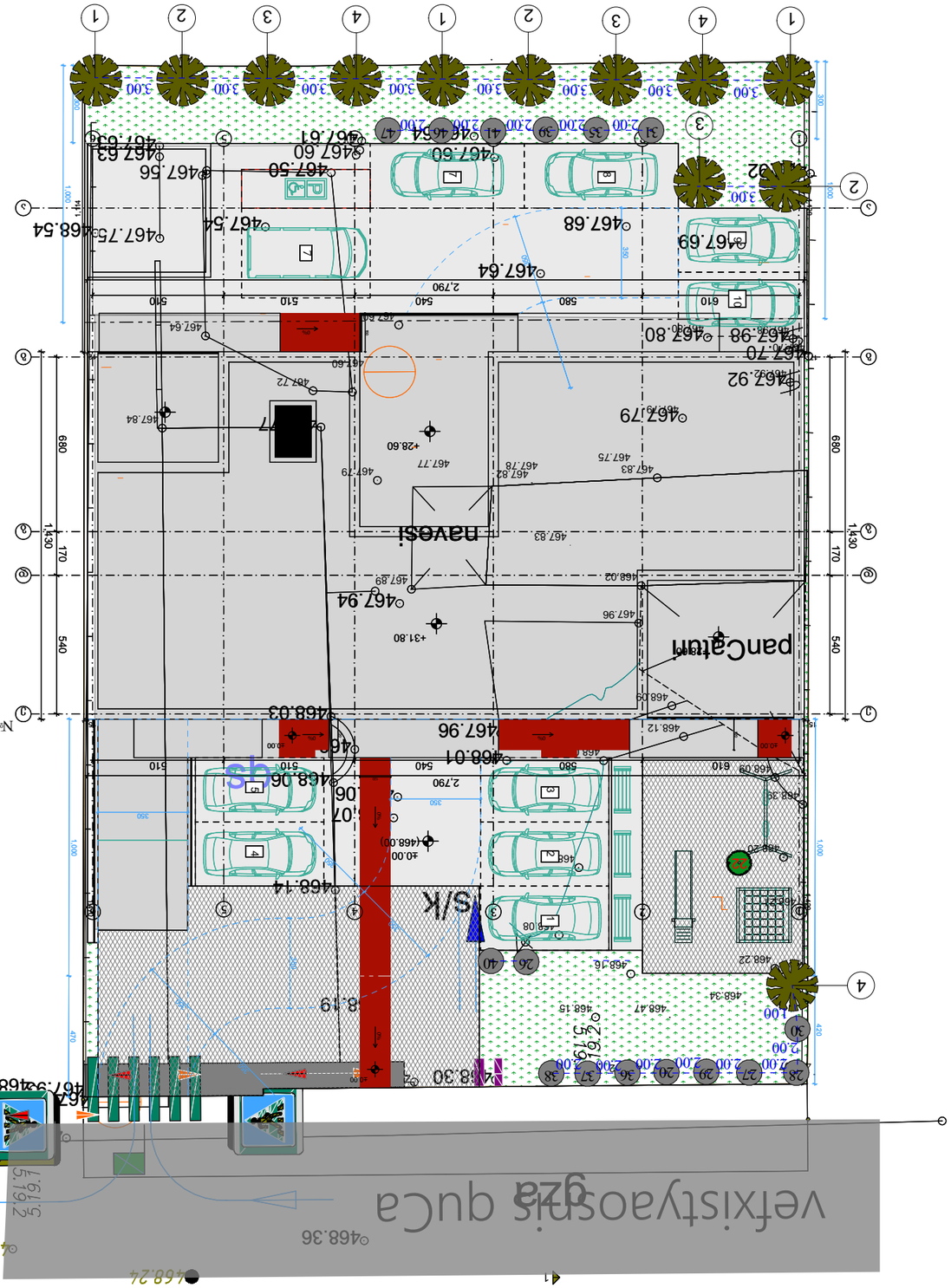

მცენარეთა ექსპლიკაცია

#	მცენარეთა დასახელება	რაოდენობა	სიმაღლე მეტრებში	ღეროს დიამეტრი	ფორმა	ხნოვანება	მახასიათებლები
1	Pinus pinea იტალიური ფიჭვი	3	3.0-5.5მდე	20სმ.დან	ხე	5-10წ	გვალვაბამძლე, საშუალოდ მზარდი
2	Ginkgo biloba ორნაკვთიანი გინკგო	3	3.5-5.5მდე	20სმ.დან	ხე	5-10წ	გვალვაბამძლე, სწრაფად მზარდი
3	Quercus ilex მუხა მარადმწვანე	3	3.5-5.5მდე	20სმ.დან	ხე	5-10წ	ჩრდილის მოყვარული, საშუალოდ მზარდი
4	Tilia begoniifolia კავკასიური ცაცხვი	3	3.5-5.5მდე	20სმ.დან	ხე	5-10წ	გვალვაბამძლე, სწრაფად მზარდი

სამუშაოთა მოცულობა

#	სამუშაოთა დასახელება	განზომილება	რაოდენობა	შენიშვნა
1	გასამწვანებელი ტერიტორიის ფართობი	კვ.მეტრი	281.0	
2	გასამწვანებელი ტერიტორიის გასუფთავება და დამუშავება	კვ.მეტრი	281.0	
3	ადგილების მომზადება ხეების დასარგავად 50% ტყის მიწის შეტანით	ცალი	12	
4	ხეების დარგვა	ცალი	12	
5	ადგილების მომზადება ხეების გადასარგავად 50% ტყის მიწის შეტანით	ცალი	16	
6	ხეების გადარგვა	ცალი	16	
7	ტერიტორიების მომზადება ჩვეულებრივი გაზონის მოსაწყობად, 20%ტყის მიწის შეტანით	კვ.მეტრი	281.0	
8	გაზონის მოწყობა (დათესვა ან რულონის დაგება)	კვ.მეტრი	281.0	
9	გაზონის მოვლა	კვ.მეტრი	281.0	
10	ახალ დარგულ და გადარგული ხე-მცენარების მოვლა	ცალი	28	
11	ახლად დარგული ხე-მცენარეების და გაზონის მორწყვა	ყველა მცენარე და გაზონი		

საპროექტო ხე-მცენარეები



Pinus pinea



Ginkgo biloba



Quercus ilex



Tilia begoniifolia

დენდროლოგიური პროექტის საინფორმაციო დაფა

დამკვეთი: შპს "ორნამენთ დეველოპმენტი" (412771246)

საპროექტო ტერიტორია: ქ. თბილისი, სოფელი დიღომი, ვეფხისტყაოსანის ქ.№84
ს/კ 01.72.14.038.711

ნებართვის გამცემი ორგანო: ქ.თბილისის მუნიციპალიტეტის მერიის გარემოს დაცვის სამსახური

გამწვანების პროექტის შეთანხმების თარიღი:

გამწვანების პროექტის დასრულების თარიღი:
ნოემბერი, 2025 წელი

კ-3 **281.00 m²**

ჩასარგავ ხე-მცენარეთა სახეობები:

1. **Pinus pinea-3ძ**
იტალიური ფიჭვი (სიმაღლე 3-5.5მ, გარშემოწერილობა 0.20სმ, ხნოვანება 5-10წ)
2. **Ginkgo biloba-3ძ**
ორნაკვთიანი ბინკგო (სიმაღლე 3.5-5.5მ, გარშემოწერილობა 0.20სმ, ხნოვანება 5-10წ)
3. **Quercus ilex-3ძ**
მარადმწვანე მუხა (სიმაღლე 3.5-5.5მ, გარშემოწერილობა 0.20სმ, ხნოვანება 5-10წ)
4.**Tilia begoniifolia-3ძ**
კავკასიური ცაცხვი (სიმაღლე 3.5-5.5მ, გარშემოწერილობა 0.20სმ, ხნოვანება 5-10წ)

გაშენებული ხე-მცენარეებზე პასუხისმგებელი:

შპს "ორნამენთ დეველოპმენტი"
(412771246)

გასაშენებელი ხე-მცენარებზე მოვლის ხანგრძლივობა: 3 წელი



წერილის ნომერი: **18-01221081049**
თარიღი: **18/04/2022**
პინი: **3435**

ადრესატი: ქალაქ თბილისის მუნიციპალიტეტის სსიპ ქალაქ თბილისის მუნიციპალიტეტის არქიტექტურის სამსახური
მისამართი: შარტავას 7

გადაამოწმეთ: **document.municipal.gov.ge**

ზოგადი ინფორმაცია	
წერილის ნომერი:	N 60-01220971507
წერილის თარიღი:	07 აპრილი, 2022
განმცხადებელი:	ვალერი მიმინოშვილი
განაცხადის N	AR1863441
მისამართი	ქალაქი თბილისი, სოფელი დიღომი, ვეფხისტყაოსანის ქუჩა, N 84
საკადასტრო კოდ(ებ)ი:	01.72.14.038.711
ფუნქციური დანიშნულება; კლასი:	მრავალბინიანი საცხოვრებელი სახლი; IV კლასი
ნომენკლატურა/მოთხოვნის შინაარსი:	მიწის ნაკვეთის სამშენებლოდ გამოყენების პირობების დადგენა
მიწის ნაკვეთის მესაკუთრე(ები)	გიორგი ერისთავი
არსებული ფუნქციური ზონა(ები):	საცხოვრებელი ზონა (სზ) სატრანსპორტო ზონა 1 (ტზ-1)
არსებული შეზღუდვები	--------
წარმოდგენილი დოკუმენტაცია	საექსპერტო დასკვნა ფოტოსურათები ტოპო.გეგმა მწვანე ნარგავების დატანით ნუმერაციის მიხედვით
დასკვნა: უარი	

საკითხის აღწერა

მოთხოვნილია მიწის ნაკვეთის სამშენებლოდ გამოყენების პირობების დადგენის ეტაპზე სამსახურის პოზიციის დაფიქსირება

სამართლებრივი დასაბუთება

სამსახურმა იხელმძღვანელა შემდეგი სამართლებრივი საფუძვლებით: საქართველოს ორგანული კანონის ,,ადგილობრივი თვითმმართველობის კოდექსის“ მე-16 მუხლის მე-2 ნაწილის ,,გ“ ქვეპუნქტი; საქართველოს ზოგადი ადმინისტრაციული კოდექსის 83-ე მუხლი; მე-9 მუხლი; საქართველოს კანონის ,,საქართველოს სივრცის დაგეგმარების, არქიტექტურული და სამშენებლო საქმიანობის კოდექსის“ 109-ე მუხლის მე-2 ნაწილი; საქართველოს კანონის „ქ. თბილისის საზღვრებში და მიმდებარე ტერიტორიაზე არსებული მწვანე ნარგავებისა და სახელმწიფო ტყის განსაკუთრებული დაცვის შესახებ“ (შემდგომში მოხსენებული, როგორც ,,კანონი“) მე-5 მუხლის პირველი პუნქტი; კანონის მე-6 მუხლის მე-6 პუნქტის ,,ბ“, ,,გ“, ,,დ“ ქვეპუნქტები; საქართველოს მთავრობის 2019 წლის 31 მაისის დადგენილებით №255 დამტკიცებული „მშენებლობის ნებართვის გაცემისა და შენობა-ნაგებობის ექსპლუატაციაში მიღების წესისა და პირობების შესახებ“ (შემდგომში მოხსენებული, როგორც ,,დადგენილება“) მე-3 მუხლის მე-2 პუნქტის „ო“ ქვეპუნქტი; დადგენილების მე-8 მუხლის მე-2 პუნქტის ,,ბ.ზ“ ქვეპუნქტი; დადგენილების მე-9 მუხლის პირველი პუნქტის „ი“, „კ“ ქვეპუნქტები; ქალაქ თბილისის მუნიციპალიტეტის საკრებულოს 2018 წლის 16 იანვრის დადგენილებით №10-11 დამტკიცებული ,,ქალაქ თბილისის მუნიციპალიტეტის მერიის გარემოს დაცვის საქალაქო სამსახურის დებულების“ მე-5 მუხლის მე-3 პუნქტი; ქალაქ თბილისის მუნიციპალიტეტის საკრებულოს 2014 წლის 12 დეკემბრის დადგენილებით N17-55 დამტკიცებული ,,ქ. თბილისის მუნიციპალიტეტის ტერიტორიაზე მწვანე ნარგავების დაცვის, მოვლისა და აღდგენის წესის დამტკიცების შესახებ“ 21-ე, 21^1-ე, 21^2-ე, 25-ე მუხლები, დადგენილების 26-ე მუხლის პირველი პუნქტის ,,ბ“, ,,გ“, ,,დ“ ქვეპუნქტები.

სამსახურის პოზიცია

ვინაიდან, განმცხადებლის მიერ გადასარგავად/მოსაჭრელად მოთხოვნილი მწვანე ნარგავი ჯანსაღი მცენარეა და მნიშვნელოვანია მისი შენარჩუნება ეკოლოგიური ბალანსის დაცვის მიზნით, ასევე, ტექნიკური პირობების გათვალისწინებით, ბუნებრივი გარემოდან ამოღებამ და ახალ ნიადაგში გადატანამ შესაძლოა გამოიწვიოს მისი სიცოცხლისუნარიანობის შეწყვეტა, შესაბამისად, ***სამსახურს მისი მოჭრა/გადარგვა (პირამიდული კვიპაროსი #22-14სმ) მიზანშეწონილად არ მიაჩნია.***

დამატებით გაცნობებთ, რომ დაინტერესებულმა პირმა სამშენებლო სამუშაოები უნდა განახორციელოს ისე, რომ შენარჩუნდეს აღნიშნული მწვანე ნარგავი.

ამდენად, სამსახური მას შემდეგ დააფიქსირებს საბოლოო პოზიციას, როდესაც დაინტერესებული პირი, ზემოაღნიშნული მოთხოვნის შესაბამისად დააკორექტირებს პროექტს.

ინდივიდუალური ადმინისტრაციულ-სამართლებრივი აქტის გასაჩივრება

წინამდებარე ინდივიდუალური ადმინისტრაციულ-სამართლებრივი აქტი შესაძლოა გასაჩივრდეს ქ. თბილისის მუნიციპალიტეტის მერთან (ქალაქი თბილისი, ჟ. შარტავას ქუჩა N7), დაინტერესებული მხარის მიერ მისი ოფიციალური წესით გაცნობის დღიდან ერთი თვის ვადაში.

პატივისცემით,

გიგა გიგაშვილი

პირველადი სტრუქტურული ერთეულის ხელმძღვანელი
(საქალაქო სამსახურის უფროსი)

გამოყენებულია კვალიფიციური
ელექტრონული ხელმოწერა/
ელექტრონული შტამპი



საექსპერტო დასკვნა

შპს “Green BuilDers”

14.02.2022

ქ.თბილისი, ვაჟა ფშაველას გამზ. #16, საკონტაქტო ნომერი: 2-83-86-87 / 568-37-84-48; E-mail : GreenBuilDers2019@gmail.com
www.GreenBuilDers.ge

ტოპოგრაფიული რუკა

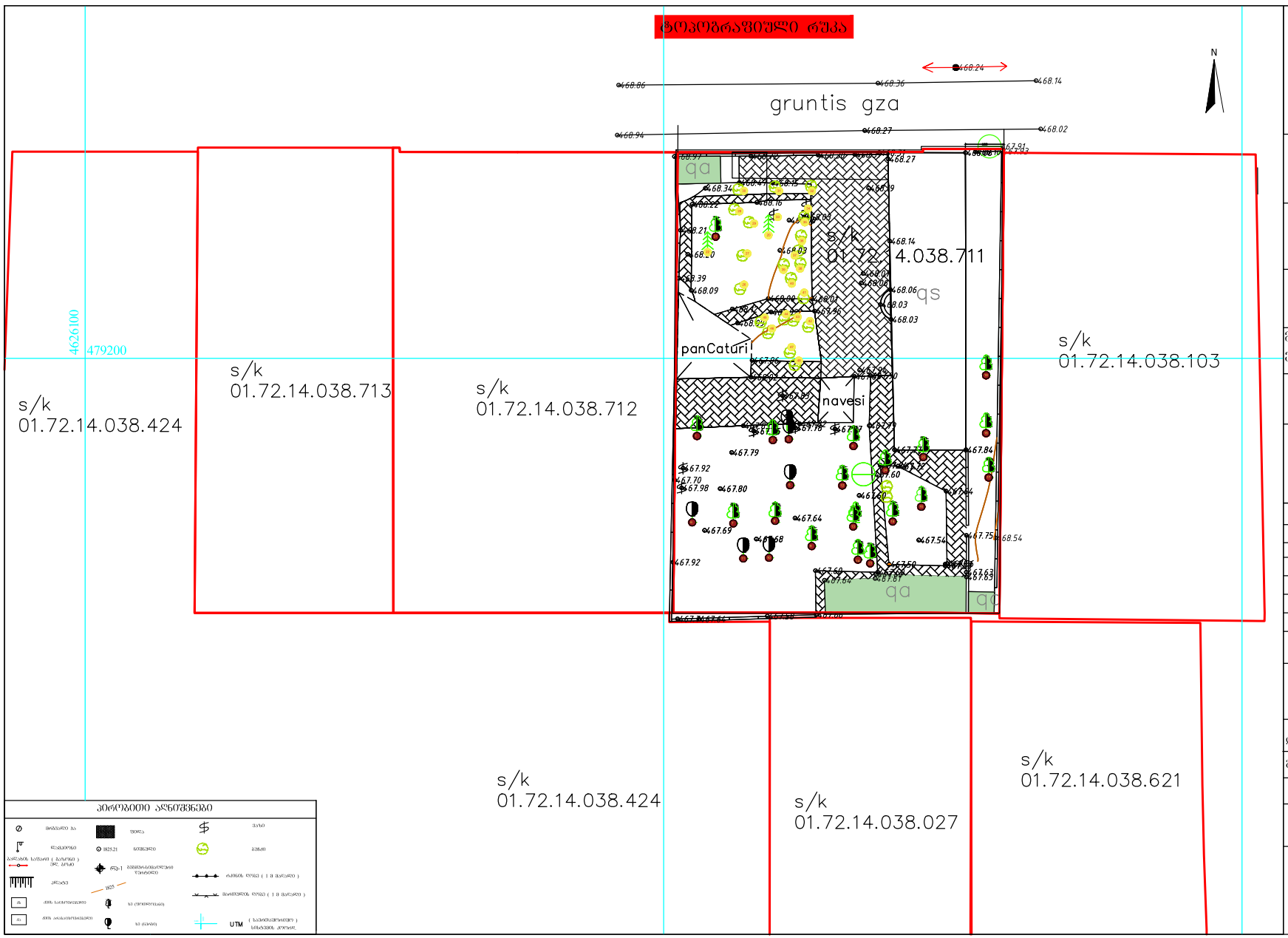

პირობითი აღნიშვნები

UTM

D:\System\Desktop\logo topocad.jpg

შ.პ.ს "ტოპოკადი"
"TopoCAD" L.T.D

მის: ქ.თბილისი
თელაბის ქუჩა №42

ობიექტის დასახელება

მის: ქ.ბილისი სოფ.დიღომი
ვეფხვისტყაოსნის ქ. №84

ნახაზის დასახელება

ტოპოგრაფიული რუკა

ნახაზი №	1
შეასრულა	
ა. გრძელიშვილი	
შეამოწმა	
გ. თვალაძე	
დამკვეთი	

შენიშვნა

დირექტორი	
გ. თვალაძე	
თარიღი	2021

მასშტაბი: 1.500

37	ეს ხეები ხვდება საავტომობილო პანდუსის არეალში	გადარგვა
38	ეს ხეები ხვდება საავტომობილო პანდუსის არეალში	გადარგვა
39	ეს ხეები ხვდება საავტომობილო პანდუსის არეალში	გადარგვა
27	ეს ხეები ხვდება საავტომობილო პანდუსის არეალში	გადარგვა
20	ეს ხეები ხვდება საავტომობილო პანდუსის არეალში	გადარგვა
29	ეს ხეები ხვდება საავტომობილო პანდუსის არეალში	გადარგვა
44	საპროექტო შენობასთან 3 მეტრიან დამცავ ზოლში	გადარგვა
43	საპროექტო შენობასთან 3 მეტრიან დამცავ ზოლში	გადარგვა
44	საპროექტო შენობასთან 3 მეტრიან დამცავ ზოლში	გადარგვა
26	საპროექტო შენობასთან 3 მეტრიან დამცავ ზოლში	გადარგვა
41	საპროექტო შენობასთან 3 მეტრიან დამცავ ზოლში	გადარგვა
40	საპროექტო შენობასთან 3 მეტრიან დამცავ ზოლში	გადარგვა
2	ხე-ნარგავი ხვდება საპროექტო შენობის არეალში	იჭრება
3	ხე-ნარგავი ხვდება საპროექტო შენობის არეალში	იჭრება
4	ხე-ნარგავი ხვდება საპროექტო შენობის არეალში	იჭრება
5	ხე-ნარგავი ხვდება საპროექტო შენობის არეალში	იჭრება
6	ხე-ნარგავი ხვდება საპროექტო შენობის არეალში	იჭრება
7	ხე-ნარგავი ხვდება საპროექტო შენობის არეალში	იჭრება
8	ხე-ნარგავი ხვდება საპროექტო შენობის არეალში	იჭრება
9	ხე-ნარგავი ხვდება საპროექტო შენობის არეალში	იჭრება
12	ხე-ნარგავი ხვდება საპროექტო შენობის არეალში	იჭრება
24	ხე-ნარგავი ხვდება საპროექტო შენობის არეალში	იჭრება
25	ხე-ნარგავი ხვდება საპროექტო შენობის არეალში	იჭრება
19	ხე-ნარგავი ხვდება საპროექტო შენობის არეალში	იჭრება
18	ხე-ნარგავი ხვდება საპროექტო შენობის არეალში	იჭრება
17	ხე-ნარგავი ხვდება საპროექტო შენობის არეალში	იჭრება
47	ხე-ნარგავი ხვდება საპროექტო შენობის არეალში	გადარგვა
48	ხე-ნარგავი ხვდება საპროექტო შენობის არეალში	გადარგვა
45	ხე-ნარგავი ხვდება საპროექტო შენობის არეალში	გადარგვა
6	ხე-ნარგავი ხვდება სახანძრო ავტომობილის მოძრაობის არეალში საპროექტო შენობასთან 3 მეტრიან დამცავ ზოლში	იჭრება
7	ხე-ნარგავი ხვდება სახანძრო ავტომობილის მოძრაობის არეალში საპროექტო შენობასთან 3 მეტრიან დამცავ ზოლში	იჭრება
8	ხე-ნარგავი ხვდება სახანძრო ავტომობილის მოძრაობის არეალში საპროექტო შენობასთან 3 მეტრიან დამცავ ზოლში	იჭრება
13	ხე-ნარგავი ხვდება სახანძრო ავტომობილის მოძრაობის არეალში საპროექტო შენობასთან 3 მეტრიან დამცავ ზოლში	იჭრება
11	ხე-ნარგავი ხვდება სახანძრო ავტომობილის მოძრაობის არეალში	იჭრება
10	ხე-ნარგავი ხვდება სახანძრო ავტომობილის მოძრაობის არეალში	იჭრება
13	ხე-ნარგავი ხვდება სახანძრო ავტომობილის მოძრაობის არეალში საპროექტო შენობასთან 3 მეტრიან დამცავ ზოლში	იჭრება
14	ხე-ნარგავი ხვდება სახანძრო ავტომობილის მოძრაობის არეალში	იჭრება
15	ხე-ნარგავი ხვდება სახანძრო ავტომობილის მოძრაობის არეალში საპროექტო შენობასთან 3 მეტრიან დამცავ ზოლში	იჭრება
16	ხე-ნარგავი ხვდება სახანძრო ავტომობილის მოძრაობის არეალში საპროექტო შენობასთან 3 მეტრიან დამცავ ზოლში	იჭრება
23	ხე-ნარგავი ხვდება სახანძრო ავტომობილის მოძრაობის არეალში	იჭრება
9	ხე-ნარგავი ხვდება სახანძრო ავტომობილის მოძრაობის არეალში	იჭრება

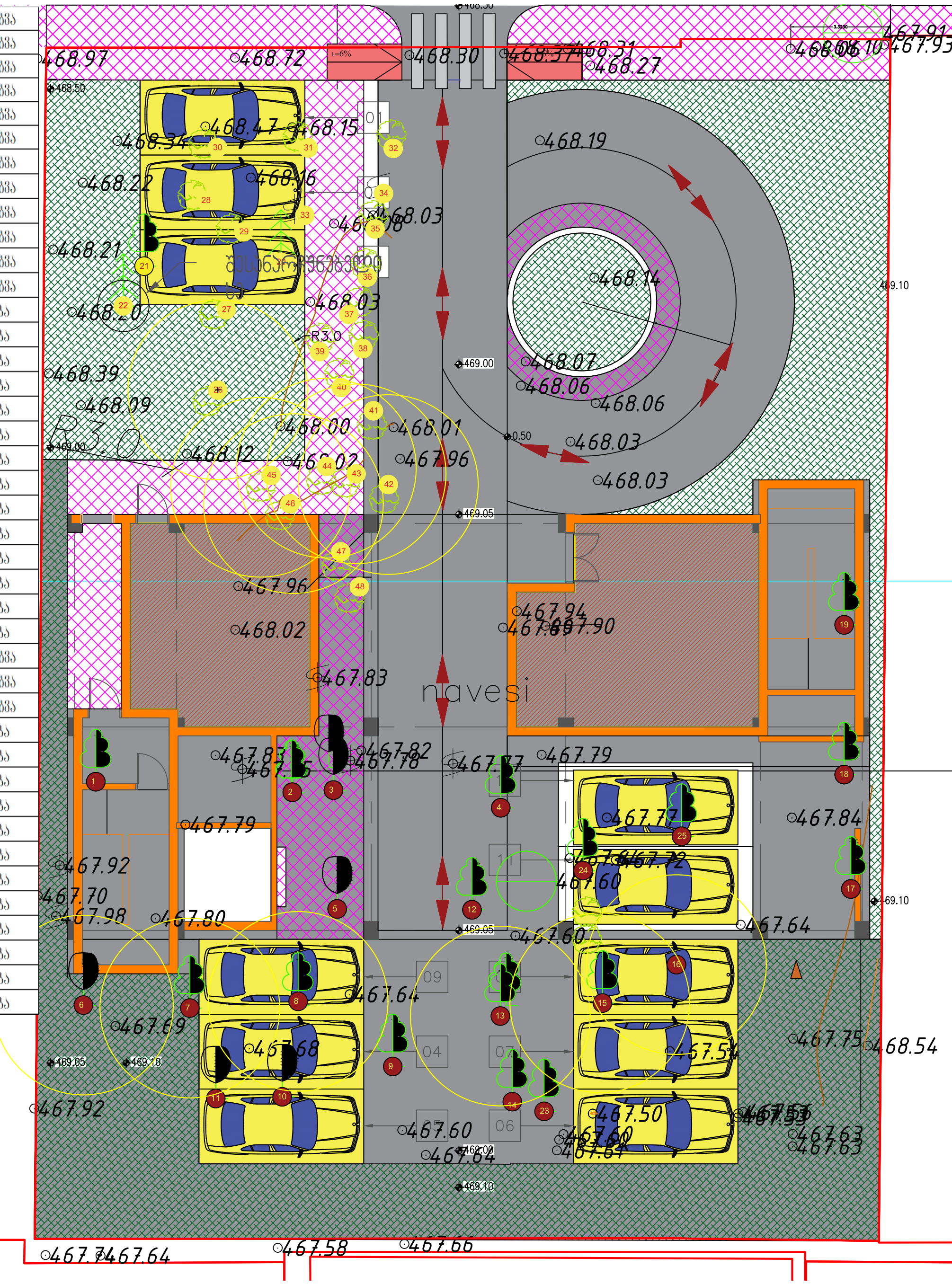

გვერდის დასახელება	გეგმები
პროექტის დასახელება	

ქალაქ თბილისში, ვეფხისტყაოსნის ქ. № 84
ს/კ **01.72.14.038.711**

გადასარგავი და მოსაჭრელი ხეების გეგმა

შეასრულა

თანამდებობა	სახ. გვარი	ხელმოწერა
პროექტის ავტორი	ვ.მიმინოშვილი	
შეასრულა	ვ.მიმინოშვილი	
დაამუშავა	ვ მიმინოშვილი	

3 მეტრიანი დიამეტრის აღმნიშვნელი

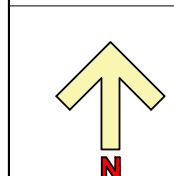

ფორმატი	B-0		გვერდის №
მასშტაბი	1:200		ა-1

საექსპერტო დასკვნა : № 22/12

დასკვნის მომზადების თარიღი : 14.02.2022

მისამართი : ქ.თბილისი, სოფელი დიღომი, ვეფხისტყაოსანის ქ. #84 (ს.კ.: 01.72.14.038.711)

მესაკუთრე : გიორგი ერისთავი

ფუნქციური ზონა : საცხოვრებელი ზონა

ტერიტორიაზე არსებული ხე–მცენარეების რაოდენობა : 49

ხილკენკროვანი ხე–მცენარეები : 32

გადარგვას დაქვემდებარებული ხე–მცენარეები : 48

ზეხმელი ხე–მცენარეები : -

ხმობადი ხე–მცენარეები : -

#	სახეობა	D დიამეტრი 10 სმ-ზე	H სიმაღლე (მ)	მდგომარეობა	შენიშვნა
1	ვაშლი (Malus)	27.8	5	ჯანსაღი	ხილკენკროვანი, ექვემდებარებ გადარგვას
2	ბალი (Prunus avium)	25.50	4	ჯანსაღი	ხილკენკროვანი, ექვემდებარებ გადარგვას
3	ალუბალი (Prunus cerasus)	4	1	ჯანსაღი	ხილკენკროვანი, ექვემდებარებ გადარგვას
4	ქლიავი (Prunus domestica)	8.3	2	ჯანსაღი	ხილკენკროვანი, ექვემდებარებ გადარგვას
5	ვაშლი (Malus)	3.8	1	ჯანსაღი	ხილკენკროვანი, ექვემდებარებ გადარგვას
6	მსხალი (Pyros ssp)	5.7	2	ჯანსაღი	ხილკენკროვანი, ექვემდებარებ გადარგვას
7	ჭერამი (Prunus armeniaca)	18.2	4	ჯანსაღი	ხილკენკროვანი, ექვემდებარებ გადარგვას
8	ვაშლი (Malus)	16.5	4	ჯანსაღი	ხილკენკროვანი, ექვემდებარებ გადარგვას
9	ტყემალი (Prúnus cerasiféra)	27.5	5	ჯანსაღი	ხილკენკროვანი, ექვემდებარებ გადარგვას
10	კარალიოკი (Diosporus ssp)	8.2	2	ჯანსაღი	ხილკენკროვანი, ექვემდებარებ გადარგვას

11	ალუბალი (Prunus cerasus)	9.8	2	ჯანსაღი	ხილკენკროვანი, ექვემდებარებ გადარგვას
12	ტყემალი (Prúnus cerasiféra)	19.4	4	ჯანსაღი	ხილკენკროვანი, ექვემდებარებ გადარგვას
13	ალუბალი (Prunus cerasus)	21.5	5	ჯანსაღი	ხილკენკროვანი, ექვემდებარებ გადარგვას
14	ალუბალი (Prunus cerasus)	23	5	ჯანსაღი	ხილკენკროვანი, ექვემდებარებ გადარგვას
15	ტყემალი (Prúnus cerasiféra)	18.5	4	ჯანსაღი	ხილკენკროვანი, ექვემდებარებ გადარგვას
16	ქლიავი (Prunus domestica)	28.9	5	ჯანსაღი	ხილკენკროვანი, ექვემდებარებ გადარგვას
17	ქლიავი (Prunus domestica)	14.7	3	ჯანსაღი	ხილკენკროვანი, ექვემდებარებ გადარგვას
18	ქლიავი (Prunus domestica)	10.5	2	ჯანსაღი	ხილკენკროვანი, ექვემდებარებ გადარგვას
19	კარალიოკი (Diosporus ssp)	14	3	ჯანსაღი	ხილკენკროვანი, ექვემდებარებ გადარგვას
20	ტუია (Thuja)	10.2	2	ჯანსაღი	ექვემდებარება გადარგვას
21	მუშმულა (Eriobothrja japolica)	10.9	2	ჯანსაღი	ხილკენკროვანი, ექვემდებარებ გადარგვას
22	პირამიდული კვიპაროსი (Cupressus sempervirens)	14	3	ჯანსაღი	შენარჩუნებული
23	შინდი (Cornus)	18.5	4	ჯანსაღი	ხილკენკროვანი, ექვემდებარებ გადარგვას
24	ქლიავი (Prunus domestica)	8.5	2	ჯანსაღი	ხილკენკროვანი, ექვემდებარებ გადარგვას
25	ქლიავი (Prunus domestica)	19.2	4	ჯანსაღი	ხილკენკროვანი, ექვემდებარებ გადარგვას
26	ჭანჭყატი (Euonymus)	6.5	1	ჯანსაღი	ექვემდებარება გადარგვას
27	წყავი (Prúnus laurocérasus)	9.2	2	ჯანსაღი	ექვემდებარება გადარგვას
28	მარაოსებრი პალმა (Trachycarpus)	18.5	3	ჯანსაღი	ექვემდებარება გადარგვას

29	ბზა (Buxus)	4.3	1	ჯანსაღი	ექვემდებარება გადარგვას
30	სურო (Hedera)	5.8	-	ჯანსაღი	
31	ვარდი (Rosa)	3.5	1	ჯანსაღი	ექვემდებარება გადარგვას
32	ბროწეული (Punica granatum)	6.8	2	ჯანსაღი	ხილკენკროვანი, ექვემდებარებ გადარგვას
33	ვაზი (Vitis)	4.5	-	ჯანსაღი	ხილკენკროვანი, ექვემდებარებ გადარგვას
34	ვაზი (Vitis)	5.2	-	ჯანსაღი	ხილკენკროვანი, ექვემდებარებ გადარგვას
35	ვარდი (Rosa)	3.4	1	ჯანსაღი	ექვემდებარება გადარგვას
36	ტუია (Thuja)	4.2	1	ჯანსაღი	ექვემდებარება გადარგვას
37	ტუია (Thuja)	4	1	ჯანსაღი	ექვემდებარება გადარგვას
38	ტუია (Thuja)	3.8	1	ჯანსაღი	ექვემდებარება გადარგვას
39	ვარდი (Rosa)	2.8	1	ჯანსაღი	ექვემდებარება გადარგვას
40	ჭანჭყატი (Euonymus)	4.5	1	ჯანსაღი	ექვემდებარება გადარგვას
41	ვარდი (Rosa)	3.2	1	ჯანსაღი	ექვემდებარება გადარგვას
42	ბროწეული (Punica granatum)	5.8	2	ჯანსაღი	ხილკენკროვანი, ექვემდებარებ გადარგვას
43	ბროწეული (Punica granatum)	6.2	2	ჯანსაღი	ხილკენკროვანი, ექვემდებარებ გადარგვას
44	ბროწეული (Punica granatum)	4.5	2	ჯანსაღი	ხილკენკროვანი, ექვემდებარებ გადარგვას
45	ბროწეული (Punica granatum)	4.3	2	ჯანსაღი	ხილკენკროვანი, ექვემდებარებ გადარგვას
46	ვარდი (Rosa)	2.5	1	ჯანსაღი	ექვემდებარება გადარგვას

47	ვარდი (Rosa)	2.8	1	ჯანსაღი	ექვემდებარება გადარგვას
48	ქლიავი (Prunus domestica)	4.2	2	ჯანსაღი	ხილკენკროვანი, ექვემდებარებ გადარგვას
49	ქლიავი (Prunus domestica)	4.5	2	ჯანსაღი	ხილკენკროვანი, ექვემდებარებ გადარგვას

25 სმ–მდე ხე–მცენარეების გადარგვა :

ხე–მცენარის გადარგვამდე, უნდა მოხდეს გადასარგავი ორმოს ამოღება, რომლის სიდიდე დამოკიდებულია ხე–მცენარის მოცულობით ზომებზე და ხნოვანებაზე. ამოღებული ორმოში უნდა მოხდეს მიწის ნოყიერი მასის, სერტიფიცირებული და ბიოლოგიური სასუქების შეტანა.

გადასარგავი ხე–მცენარის ნიადაგიდან ამოღება უნდა მოხდეს მისი ფესვთა სისტემის დაუზიანებლად, უმჯობესია მოხდეს მიწის კომი ფიქსირება სპეციალური დამცავი კონსტრუქციით (მაგ. ჯვალო).

დარგვის დროს არ უნდა დაიშალოს მიწის კომი, არ დაზიანდეს ხე–მცენარის ღერო, ფესვთა სისტემა და ვარჯი.

ხე–მცენარის დარგვის შემდეგ აუცილებელია ღეროს ფიქსირება რამდენიმე მხრიდან, რომელიც განისაზღვრება ინდივიდუალურად,ხე–მცენარის სიდიდიდან გამომდინარე.გადარგული ხე–მცენარის მიწა იტკეპნება, ხოლო დარგულიხე–მცენარის ირგვლივ უნდა გაკეთდეს სარწყავი ჯამი.

ხე–მცენარის დარგვის შემდგომ უნდა მოხდეს მისი მორწყვა ნიადაგის სრულ გაჯირჯვებამდე.

ხე–მცენარის მოვლა უზრუნველყოფილი უნდა იყოს გადარგვიდან 3 წლის განმავლობაში. გადარგვის შემდგომ, მაისიდან სექტემბრის ჩათვლით, უნდა მოხდეს მცენარის მორწყვა კვირაში არანაკლებ ორჯერ. ზამთრის თბილ და მშრალ პერიოდში (ასეთის არსებობის შემთხვევაში) მცენარის მორწყვა უნდა ჩატარდეს თვეში ერთხელ. თითოეული მცენარისათვის სარწყავი წყლის ოდენობა დამოკიდებულია გადარგული მცენარის ზომაზე, ასაკზე და უნდა შეადგენდეს არანაკლებ 150 ლიტრს.
რეკომენდირებულია ხდებოდეს მცენარის მიწისზედა ნაწილების დაწვიმება. (ფოთლები, წიწვები) დაწვიმებასთან ერთად შესაძლებელია მინერალური და ბიოლოგიური სასუქების შერევა წყალთან ერთად.

დარგვის შემდეგ სამი წლის განმავლობაში თვეში ერთხელ უნდა ჩატარდეს სარწყავი ჯამების განახლება-გაფხვიერება, ხოლო ყინვების პერიოდში უნდა მოხდეს ჯამების დახურვა, რათა თავიდან იქნას აცილებული მცენარის ფესვთა სისტემის გაყინვა. ასევე საჭიროა სარეველა ბალახებისგან გაწმენდა, ფოთლოვანი ხის ფესვის ყელიდან ამონაყარის მოცილება.ხე–მცენარისგადარგვის პირველი წლიდანვე საჭიროა ჩატარდეს დარგულ მცენარეებზედაავადებებისა და მავნებლების წინააღმდეგ მიმართული ღონისძიებები.

ხის გადარგვის მეორე წელს, ადრე გაზაფხულზე, (ვეგეტაციის დაწყებამდე) სარწყავ ჯამებში უნდა მოხდეს სერტიფიცირებული მინერალური და ბიოლოგიური სასუქების შეტანა და მორწყვა. სასუქების შეტანა უნდა განმეორდეს დარგვიდან მესამე წელს. (შესატანი სასუქების ოდენობა განისაზღვრება ინდივიდუალურად). დარგვიდან სამი წლის შემდეგ მცენარეს უნდა მოეხსნას ხის დასაფიქსირებელი საშუალებები.

გადარგულ ხე–მცენარეს დროთა განმავლობაში უნდა ჩაუტარდეს სხვლა–ფორმირება, ხმელი ტოტების მოშორების, ფესვთა სისტემის გაძლიერების და ვარჯის არასწორი განვითარების თავიდან აცილების მიზნით.

გადარგვა უნდა მოხდეს არასავეგეტაციო პერიოდში, შესაბამისი აგროტექნიკური ღონისძიებების გათვალისწინებით და უსაფრთხოების პირობების სრული დაცვით.



დირექტორი **ცირა ჯაფოშვილი**

ექსპერტი **არსენა ბახია**



































lDers.ge

















ქალაქ თბილისის მუნიციპალიტეტის საჯარო სამართლის იურიდიული პირი – ქალაქ თბილისის მუნიციპალიტეტის ტრანსპორტისა და ურბანული განვითარების სააგენტო

წერილის ნომერი: **16-01230321475**
თარიღი: **01/02/2023**

ადრესატი: რევაზ სულავა
პირადი ნომერი: 01024080499
მისამართი: თბილისი ვ.დოლიძის ქ. კორ. 9 ბ. 42

ბატონო რევაზ,

ქალაქ თბილისის მუნიციპალიტეტის სსიპ - ქალაქ თბილისის მუნიციპალიტეტის ტრანსპორტისა და ურბანული განვითარების სააგენტომ განიხილა თქვენი, 2023 წლის 24 იანვრის №01230243677-16 განცხადება, რომელთან დაკავშირებითაც გაცნობებთ შემდეგს:

დაკმაყოფილდეს 2023 წლის 24 იანვრის №01230243677-16 განცხადება და შეთანხმდეს ქალაქ თბილისში, სოფელი დიღომი, ვეფხისტყაოსანის ქუჩა, N 84-ში არსებულ მიწის ნაკვეთზე (საკადასტრო კოდი: 01.72.14.038.711) საგზაო მოძრაობის ორგანიზების სქემა თანდართულ ბმულზე არსებული დანართის შესაბამისად.

წარმოდგენილი საგზაო მოძრაობის ორგანიზების სქემა სააგენტოს მიერ შეთანხმდა იმ პირობით, რომ ტროტუარების ნაწილი, რომელიც მდებარეობს საკადასტრო საზღვრებში, დაიტვირთება საჯარო სერვიტუტით, ხოლო სერვიტუტის არეალის განსაზღვრა მოხდება ტროტუარის დასაწყისიდან ტროტუარის დასასრულამდე სამანქანო შესასვლელ-გამოსასვლელი გზის ჩათვლით.

ასევე გაცნობებთ, რომ საჭიროების შემთხვევაში, სსიპ ტრანსპორტისა და ურბანული განვითარების სააგენტო იტოვებს უფლებამოსილებას, მოითხოვოს სამუშაოების პერიოდში არსებული სიტუაციის საგზაო მოძრაობის ორგანიზების სქემის ალტერნატიული ვარიანტის წარმოდგენა.

სამუშაოების მიმდინარეობის პერიოდში, საგზაო მოძრაობის ორგანიზების დროებითი სქემის მიხედვით გათვალისწინებული საგზაო ნიშნები უნდა განთავსდეს მოძრავ დგარზე, რათა არ დაზიანდეს მიმდებარე ტერიტორიაზე არსებული ინფრასტრუქტურა. ამასთან, განსათავსებელი დროებითი საგზაო ნიშნები დამზადებული უნდა იყოს საქართველოში მოქმედი კანონმდებლობით გათვალისწინებული სტანდარტების შესაბამისად.

იმ შემთხვევაში, თუ სამუშაოებისათვის საჭირო დროებითი და არსებული საგზაო ნიშნები ეწინააღმდეგება/ხელს უშლის ერთმანეთს, საჭიროა უკვე არსებული საგზაო ნიშნები შეიფუთოს, ხოლო სამუშაოს დასრულებისთანავე დემონტაჟი უნდა გაუკეთდეს დროებით დამონტაჟებულ საგზაო მოძრაობის ორგანიზების ტექნიკურ საშუალებებს და ქუჩის სავალი ნაწილი (ყველა შეფუთული ნიშნის ჩათვლით) მოყვანილი იქნას პირვანდელ მდგომარეობაში.

დამატებით გაცნობებთ, რომ თუ მშენებლობის პერიოდში, საპროექტო ტერიტორიის მიმდებარედ, ხორციელდება სხვა სამშენებლო სამუშაოები და დროებითი საგზაო ნიშნები, რომლებიც განთავსებულია სხვა, ნებართვის მქონე, შემსრულებელი კომპანიის მიერ და კვეთს/ეწინააღმდეგება თქვენს მიერ დასამონტაჟებელ საგზაო ნიშნებს, დროებითი საგზაო ნიშნები დაიტანოთ საჭიროებისამებრ და აუცილებლობის შემთხვევაში, სამუშაოები განახორციელოთ უკვე განთავსებული დროებითი საგზაო ნიშნების გამოყენებით. ხოლო, სხვა

შემსრულებლის მიერ, სამუშაოების დასრულებისა და ნიშნების დემონტაჟის შემთხვევაში, უზრუნველყოთ თქვენი საგზაო ნიშნების სრულად მონტაჟი, მოცემული პირობების შესაბამისად.

საქართველოს ზოგადი ადმინისტრაციული კოდექსის 63-ე მუხლის შესაბამისად ძალადაკარგულად გამოცხადდეს სსიპ - ტრანსპორტისა და ურბანული განვითარების სააგენტოს წერილით : 16-01221332319 2022 წლის 13 მაისის შეთანხმებული საგზაო მოძრაობის ორგანიზების სქემა.

სამუშაოს დასრულების შემდეგ, 30 კალენდარული დღის ვადაში დემონტაჟი უნდა გაუკეთდეს დროებით დამონტაჟებულ საგზაო მოძრაობის ორგანიზების ტექნიკურ საშუალებებს და ქუჩის სავალი ნაწილი მოყვანილი იქნას პირვანდელ მდგომარეობაში.

საგზაო მოძრაობის ორგანიზების სქემის ცვლილება საჭიროებს შეთანხმებას სააგენტოსთან.

გადაწყვეტილების გასაჩივრება, დაინტერესებული მხარის მიერ, შესაძლებელია ამ გადაწყვეტილების გაცნობიდან ერთი თვის ვადაში ქალაქ თბილისის მუნიციპალიტეტის მერთან (მისამართი: ჟ. შარტავას ქუჩა N7) კანონმდებლობით დადგენილი წესით.

დანართი: სსიპ - ტრანსპორტისა და ურბანული განვითარების სააგენტოს მიერ შეთანხმებული საგზაო მოძრაობის ორგანიზების სქემები იხილეთ თანდართულ ბმულზე :

https://cloud.tbilisi.gov.ge/index.php/s/3DshLmg5bQKEnou

პატივისცემით,

ვიქტორ წილოსანი

სააგენტოს უფროსი

გამოყენებულია კვალიფიციური ელექტრონული ხელმოწერა/ ელექტრონული შტამპი

საქართველოს შინაგან საქმეთა სამინისტრო
საპატრულო პოლიციის დეპარტამენტი

MINISTRY OF INTERNAL AFFAIRS OF GEORGIA
PATROL POLICE DEPARTMENT

MIA 0 23 00610238

02/03/2023

მოქ. რ. სულავას
ქ. თბილისი, თაყაიშვილის ქ. N 8;
თქვენს 2023 წლის 2 მარტის განცხადებაზე

ასლი: საპატრულო პოლიციის დეპარტამენტის
ქ. თბილისის მთავარი სამმართველოს

შსს საპატრულო პოლიციის დეპარტამენტში განხილულ იქნა თქვენი განცხადება, რომელიც ეხება ქ. თბილისი, სოფელი დიღომი, ვეფხისტყაოსანის ქ.N 84 ს/კ 01.72.14.038.711-ის მიმდებარედ შესასვლელ–გამოსასვლელი გზის მოწყობის, სამშენებლო დამცავი ღობის განთავსების და არსებული საგზაო/სატრანსპორტო ინფრასტრუქტურის ნაკადების მიმართულების საგზაო მოძრაობის ორგანიზაციის წარმოდგენილი სქემების შეთანხმებას.

ვითვალისწინებთ რა, ქ. თბილისის მუნიციპალიტეტის სსიპ ტრანსპორტის და ურბანული განვითარების სააგენტოს თანხმობას (წერილის ნომერი 01/02/2023 16-01230321475), შსს საპატრულო პოლიციის დეპარტამენტი ითანხმებს (საგზაო მოძრაობის უსაფრთხოების კუთხით) წარმოდგენილ დროებითი და მუდმივი მოძრაობის ორგანიზაციის სქემებს და არ არის წინააღმდეგი განახორციელოთ სამუშაოები შემდეგი პირობების დაცვით:

- სამშენებლო დამცავი ღობე შეიღებოს შავ-თეთრი ან წითელ-თეთრი ზოლებით;
- ქვეითად მოსიარულეთა უსაფრთხოების მიზნით დამცავი ღობის ფარგლებში მოეწყოს ქუჩის სავალი ნაწილის მხრიდან ქვეითად მოსიარულეთა ბილიკი, ღობე გზის სავალი ნაწილის მხრიდან გადაიხუროს და ღამის საათებში განათდეს;
- სამშენებლო ობიექტზე მისასვლელი გზა (სამუშაოების განხორციელების პროცესში) აღიჭურვოს მოძრაობის რეგულირების ტექნიკური საშუალებებით შეთანხმებული სქემების შესაბამისად, ხოლო მიმდებარე ტერიტორიაზე არსებულ მოძრაოის ორგანიზების ტექნიკურ საშუალებებს გაუკეთდეს დროებით დემონტაჟი ან შეიფუთოს;
- საგზაო მოძრაობის რეგულირებისთვის და ფეხით მოსიარულეთა უსაფრთხო გადაადგილების მიზნით სამუშაოების მწარმოებლის მიერ გამოყოფილ იქნეს სპეც. ტანსაცმლით და ალმით აღჭურვილი საჭირო რაოდენობის თანამშრომელი;

0190, თბილისი, ნოე რამიშვილის ქ. №38
№38, Noe Ramishvili St. 0190, Tbilisi, Georgia
ტელ./Tel.: (+995 032) 2 41 42 42
ფაქსი/Fax: (+995 032) 2 41 85 02
E-mail: patrolinfo@mia.gov.ge

- დაცული იქნას გზის სავალი ნაწილის სისაუფთავე, არ დაუშვათ სამშენებლო მასალისა და ტექნიკის გზის სავალ ნაწილზე განთავსება;
- სამუშაოების დასრულებისთანავე ფეხით მოსიარულეთა ბილიკი მოყვანილ იქნას პირვანდელ მდგომარეობაში, დროებითი მოძრაობის რეგულირების ტექნიკურ საშუალებებს გაუკეთდეს დემონტაჟი და გზის მიერთების ადგილები აღიჭურვოს მოძრაობის რეგულირების ტექნიკური საშუალებებით შეთანხმებული საგზაო მოძრაობის ორგანიზაციის სქემების შესაბამისად;
- სამუშაოების დაწყების შესახებ წინასწარ ეცნობოს ქ. თბილისის მუნიციპალიტეტის მერიის სსიპ ქონების მართვის სააგენტოს და შსს საპატრულო პოლიციის დეპარტამენტის სამორიგეო ნაწილს (241–85–04; 241–85–05).

მეორე ადრესატს: გთხოვთ, უზრუნველყოთ კონტროლის დაწესება წერილში მითითებულ პირობების შესრულებაზე და მოძრაობის რეგულირების ტექნიკური საშუალებების განთავსების მდგომარეობაზე. შეუსრულებლობის შემთხვევაში გაატარეთ ზომები საქართველოს ადმინისტრაციულ სამართალდარღვევათა კოდექსის 134 მუხლით გათვალისწინებული მოთხოვნების შესაბამისად.

საპატრულო პოლიციის დეპარტამენტი /
საორგანიზაციო სამმართველო / საგზაო მოძრაობის
ზედამხედველობის განყოფილება
განყოფილების უფროსი
ბარბაქაძე დავით

პირობითი აღნიშვნები



შ.შ.მ პირთათვის ტროტუარზე მოსაწყობი პანდუსის სიგრძე, სიგანე და დახრის პროცენტობა განისაზღვრება ფაქტიური მოწყობის პერიოდში სტანდარტების გათვალისწინებით

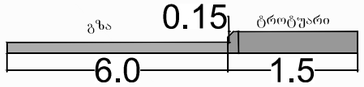

ტრანსპორტის მოძრაობის მიმართულება

საპროექტო გაზონი

დრუტანიანი ფილა

სერვიტუტით დასატვირთი არეალი

საპროექტო საგზაო ნიშნები

2.3 ----- 1ც

5.19.2----- 2ც

5.19.1----- 2ც

შ.პ.ს "ს.პ"

ქ. თბილისი: სოფელი დიღომი, ვეფხისტყაოსნის ქ. №84-ში არსებულ მიწის ნაკვეთებზე (ს/კ 01.72.14.038.711) მრავალფუნქციური შენობის ტერიტორიაზე შესასვლელ გამოსასვლელი გზის მოწყობის შემდგომ საგზაო მოძრაობის ორგანიზების სქემა.

მ. 1:500

"ს.პ"

ფურცელი №1

დამკვეთი:	შ.პ.ს "ორნამენტ დეველოპმენტი"	ტელეფონი:	555999540
შემსრულებელი:	მ. ზუკაკიშვილი	ტელეფონი:	595002215

შენიშვნა

დროებითი სქემა შედგენილია საქართველოს კანონის საგზაო მოძრაობის შესახებ-ის მიხედვით

1. არსებული სიტუაციიდან გამომდინარე გამაფრთხილებელი ზონის სიგრძე შეადგენს 50-100 მეტრს
2. სავალი ნაწილი დახურული ზოლის სიგანის 1.0-მ. და ნაკადის სიჩქარის 20კმ/სთ შესაბამისად განდევნის ზონის სიგრძე საანგარიშო ფორმულის მიხედვით შეადგენს 5.0-მ.
3. ბუფერული ზონა შეადგენს 5.0მ-ს
4. სამუშაოს წარმოების ზონის სიგრძეა 25-მ.
5. სტაბილიზაციის ზონა შეადგენს 5.0-მ.
6. სამუშაოების პერიოდში ტრანსპორტისა და ქვეითთა უსაფრთხოთ გადაადგილებას უზრუნველყოფს მედროშე

პირობითი აღნიშვნები

- ტრანსპორტის მოძრაობის მიმართულება
- ქვეითთა მოძრაობის მიმართულება
- დროებითი ღობე
- მოსაპირკეთებელი ტერიტორია

ტ.7 ცომცომა ----- 4ც
მედროშე 2-ი ადამიანი

დროებითი საგზაო ნიშნები

- 1.21.2 ----- 1ც
- 1.21.3 ----- 1ც
- 1.26 ----- 4ც
- 2.5 ----- 1ც
- 2.6 ----- 1ც
- 3.10 ----- 2ც
- 3.20 ----- 2ც
- 3.24 ----- 2ც
- 3.31 ----- 2ც
- 4.2.1 ----- 1ც
- 4.2.2 ----- 1ც
- 5.19.1 ----- 4ც
- 5.19.2 ----- 4ც
- 8.2.1 ----- 2ც

ძირიან ძეფის ქ.

ვეფხისტყაოსნის ქ.

ვეფხისტყაოსნის ქ.

s/k 01.72.14.038.713

s/k 01.72.14.038.712

s/k 01.72.14.038.103

01.72.14.038.424

s/k 01.72.14.038.027

s/k 01.72.14.038.621

შ.პ.ს "ს.პ"

ქ. თბილისი: სოფელი დიღომი, ვეფხისტყაოსნის ქ. №84-ში არსებულ მიწის ნაკვეთებზე (ს/კ 01.72.14.038.711) მრავალფუნქციური შენობის ტერიტორიაზე შესასვლელ გამოსასვლელი გზის მოწყობის პერიოდში საგზაო მოძრაობის ორგანიზების დროებით სქემა.

დამკვეთი:	შ.პ.ს "ორნამენტ დეველოპმენტი"	ტელეფონი:	555999540
შემსრულებელი:	მ. ზუკაკიშვილი	ტელეფონი:	595002215

მ. 1:500

"ს.პ"

ფურცელი №1

შენიშვნა

დროებითი სქემა შედგენილია საქართველოს კანონის საგზაო მოძრაობის შესახებ-ის მიხედვით

1. არსებული სიტუაციიდან გამომდინარე გამაფრთხილებელი ზონის სიგრძე შეადგენს 50-100 მეტრს
2. სავალი ნაწილი დახურული ზოლის სიგანე არ გვაქვს შესაბამისად განდევნის, ბუფერული და სტაბილიზაციის ზონა არ გვაქვს
3. სამუშაოს წარმოების ზონის სიგრძეა 30-მ.
4. სამუშაოების პერიოდში ტრანსპორტისა და ქვეითთა უსაფრთხოთ გადაადგილებას უზრუნველყოფს მედროშე

პირობითი აღნიშვნები

- ტრანსპორტის მოძრაობის მიმართულება
- ქვეითთა მოძრაობის მიმართულება
- დროებითი ღობე
- სამშენებლო ტერიტორია

დროებითი საგზაო ნიშნები

1.26	5ც	3.31	2ც
3.10	2ც	5.19.1	4ც
3.20	2ც	5.19.2	4ც
3.24	3ც	8.2.1	2ც

ვეფხისტყაოსნის ქ.

ვეფხისტყაოსნის ქ.

s/k 01.72.14.038.713

s/k 01.72.14.038.712

s/k 01.72.14.038.103

01.72.14.038.424

s/k 01.72.14.038.027

s/k 01.72.14.038.621

	შ.პ.ს "ს.პ"		
ქ. თბილისი: სოფელი დიღომი, ვეფხისტყაოსნის ქ. №84-ში არსებულ მიწის ნაკვეთებზე (ს/კ 01.72.14.038.711) მრავალფუნქციური შენობის მშენებლობისთვის დროებითი სამშენებლო ღობის დამცავი ქოლგით მონტაჟისა და დემონტაჟის პერიოდში საგზაო მოძრაობის ორგანიზების დროებით სქემა.			მ. 1:500
დამკვეთი:	შ.პ.ს "ორნამენტ დეველოპმენტი"	ტელეფონი:	555999540
შემსრულებელი:	მ. ზუკაკიშვილი	ტელეფონი:	595002215

"ს.პ"

ფურცელი №1

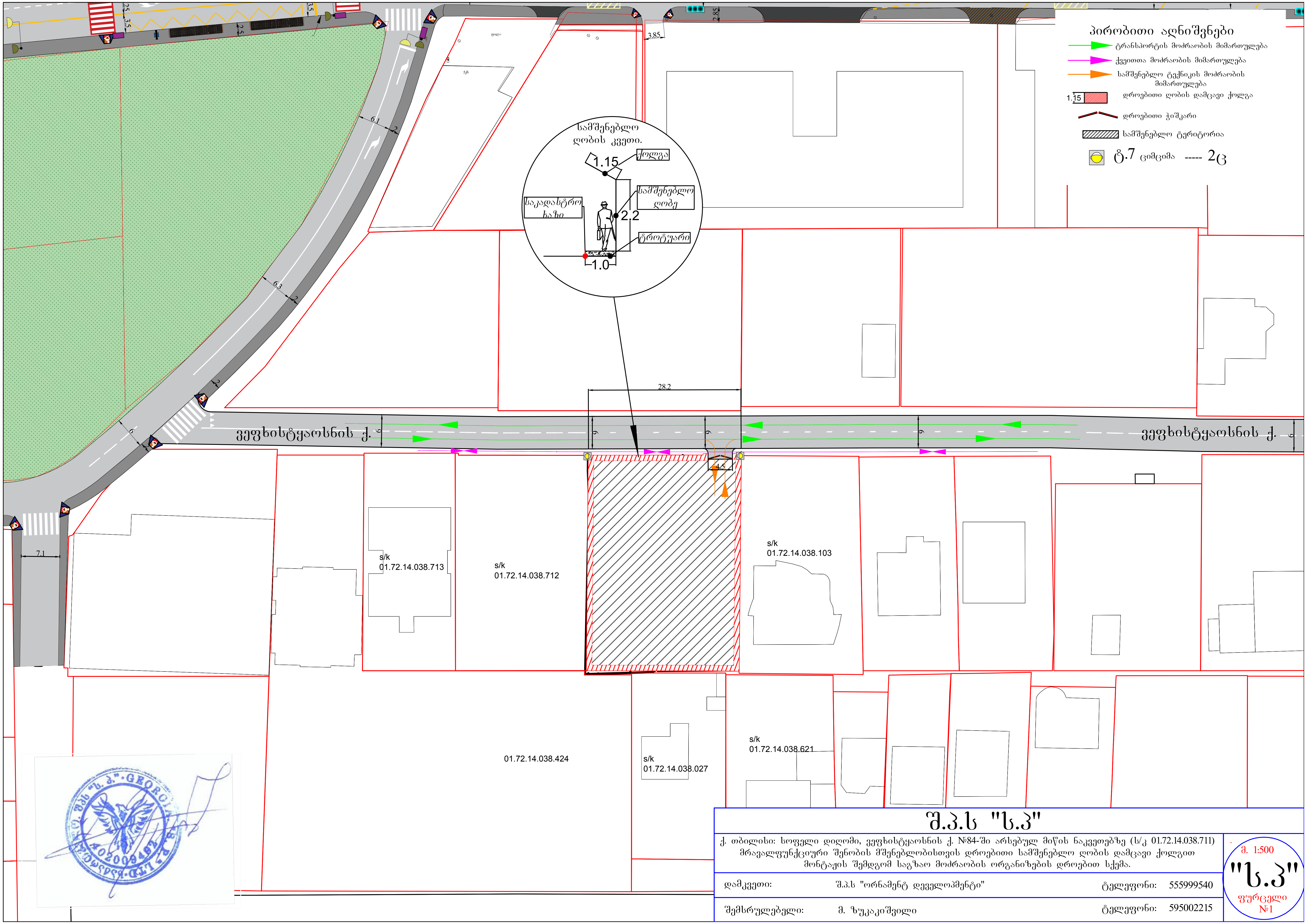
პირობითი აღნიშვნები
ტრანსპორტის მოძრაობის მიმართულება
ქვეითთა მოძრაობის მიმართულება
სამშენებლო ტექნიკის მოძრაობის მიმართულება
1.15 დროებითი ღობის დამცავი ქოლგა
დროებითი ჭიშკარი
სამშენებლო ტერიტორია
ტ.7 ციმციმა ----- 2ც
სამშენებლო ღობის კვეთი.
1.15
ქოლგა
სამშენებლო ღობე
საკადასტრო ხაზი
2.2
ტროტუარი
1.0
28.2
ვეფხისტყაოსნის ქ.
ვეფხისტყაოსნის ქ.
s/k 01.72.14.038.713
s/k 01.72.14.038.712
s/k 01.72.14.038.103
01.72.14.038.424
s/k 01.72.14.038.027
s/k 01.72.14.038.621
შ.პ.ს "ს.პ"
ქ. თბილისი: სოფელი დიღომი, ვეფხისტყაოსნის ქ. №84-ში არსებულ მიწის ნაკვეთებზე (ს/კ 01.72.14.038.711) მრავალფუნქციური შენობის მშენებლობისთვის დროებითი სამშენებლო ღობის დამცავი ქოლგით მონტაჟის შემდგომ საგზაო მოძრაობის ორგანიზების დროებით სქემა.
დამკვეთი: შ.პ.ს "ორნამენტ დეველოპმენტი" ტელეფონი: 555999540
შემსრულებელი: მ. ზუკაკიშვილი ტელეფონი: 595002215
მ. 1:500
"ს.პ"
ფურცელი №1