საჯარო რეესტრის ეროვნული სააგენტო

საკადასტრო გეგმა

მიწის ნაკვეთის საკადასტრო კოდი: *01.18.05.001.030*
განცხადების რეგისტრაციის ნომერი: 88201318 6732
მიწის ნაკვეთის ფართობი: *650* კვ.მ.
დანიშნულება: *არასასოფლო-სამეურნეო*
მომზადების თარიღი 26.04.13

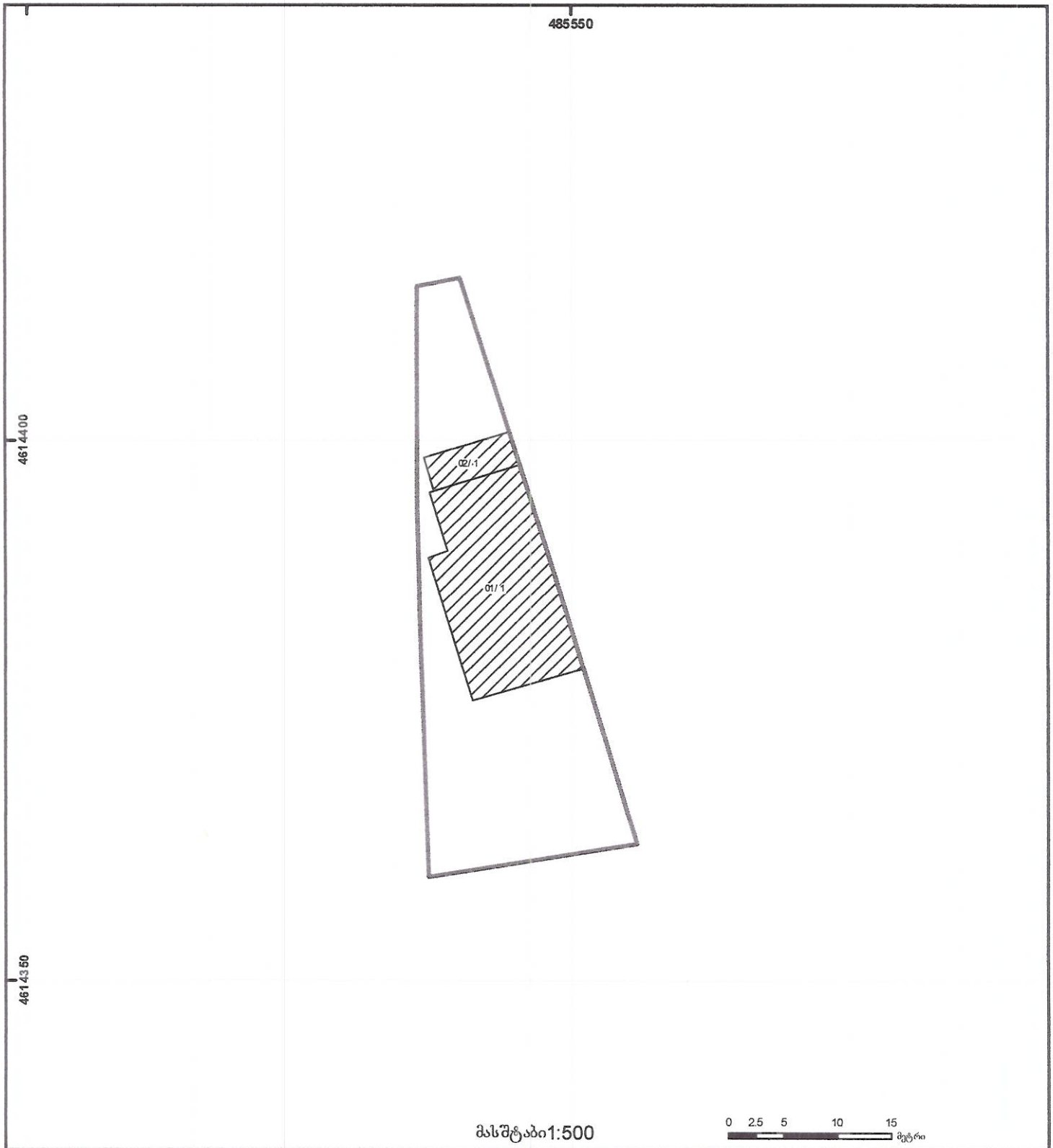

მასშტაბი1:500

0 2.5 5 10 15 მეტრი

01/2 შენობა-ნაგებობა, პირობითი ნომერი/სართულიანობა	ვალდებულება	ხაზობრივი ნაგებობა	
მიწის ნაკვეთის საკადასტრო საზღვარი	მშენებარე ნაგებობა	მიწისქვეშა ნაგებობა	UTM (საერთაშორისო) სისტემის კოორდ.

მიწის (უძრავი ქონების) საკადასტრო კოდი N 01.18.05.001.030

ამონაწერი საჯარო რეესტრიდან

განცხადების რეგისტრაცია
N 882013186732 - 25/04/2013 13:00:17

მომზადების თარიღი
30/04/2013 13:02:57

საკუთრების განყოფილება

ზონა	სექტორი	კვარტალი	ნაკვეთი
თბილისი	კრწანისი		
01	**18**	**05**	**001/030**

მისამართი: ქალაქი თბილისი , ქუჩა გულუა , ჭყავის ქარხნის მიმდებარედ , (ნაკვ. 1/30)

ნაკვეთის საკუთრების ტიპი: საკუთრება
ნაკვეთის ფუნქცია: არასასოფლო სამეურნეო
დაზუსტებული ფართობი:650.00 კვ.მ.
ნაკვეთის წინა ნომერი:**01.18.05.001.027; 01.18.05.001.010;**

შენობა-ნაგებობის ჩამონათვალი:N1, N2
შენობა-ნაგებობების საერთო ფართი: 291.34 კვ.მ.
მათ შორის:
საცხოვრებელი ფართი: 170.04 კვ.მ.
სარდაფის ფართი: 121.30 კვ.მ.

მესაკუთრის განყოფილება

განცხადების რეგისტრაცია : ნომერი 882012031627 , თარიღი 25/01/2012 16:21:09
უფლების რეგისტრაცია: თარიღი 10/02/2012

უფლების დამადასტურებელი დოკუმენტი:

- უძრავი ნივთის ჩუქების ხელშეკრულება , დამოწმების თარიღი:26/12/2011 , საქართველოს იუსტიციის სამინისტროს საჯარო რეესტრის ეროვნული სააგენტო
- შეზღუდული პასუხისმგებლობის საზოგადოება "ეგრისი" დამფუძნებელ- პარტნიორთა კრების ოქმი N1/2012 , დამოწმების თარიღი:20/01/2012 , საქართველოს იუსტიციის სამინისტროს საჯარო რეესტრის ეროვნული სააგენტო
- [illegible] ხელშეკრულება , დამოწმების თარიღი:06/02/2012 , საქართველოს იუსტიციის სამინისტროს საჯარო რეესტრის ეროვნული სააგენტო

მესაკუთრეები:
შპს "ეგრისი" , ID ნომერი: 204397919

მესაკუთრე:
შპს "ეგრისი"

ხელწერა:

იპოთეკა

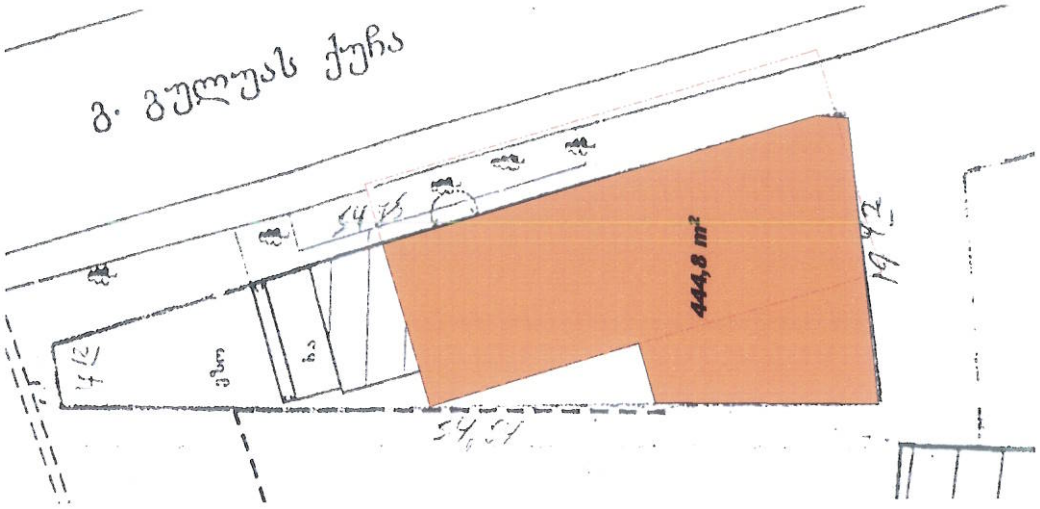
ვ. ვულფას ქუჩა
444,8 m²

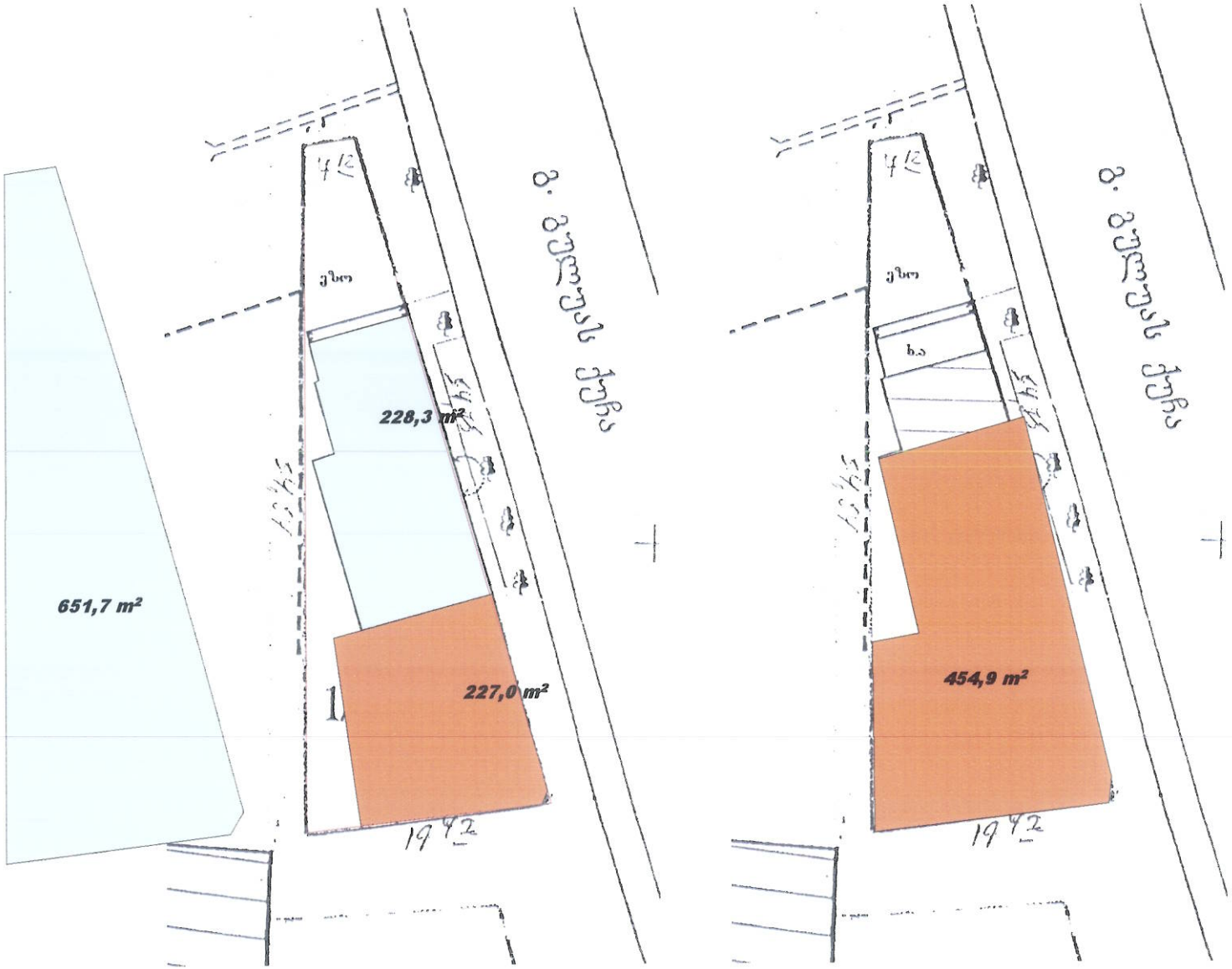
651,7 m²
228,3 m²
227,0 m²
454,9 m²

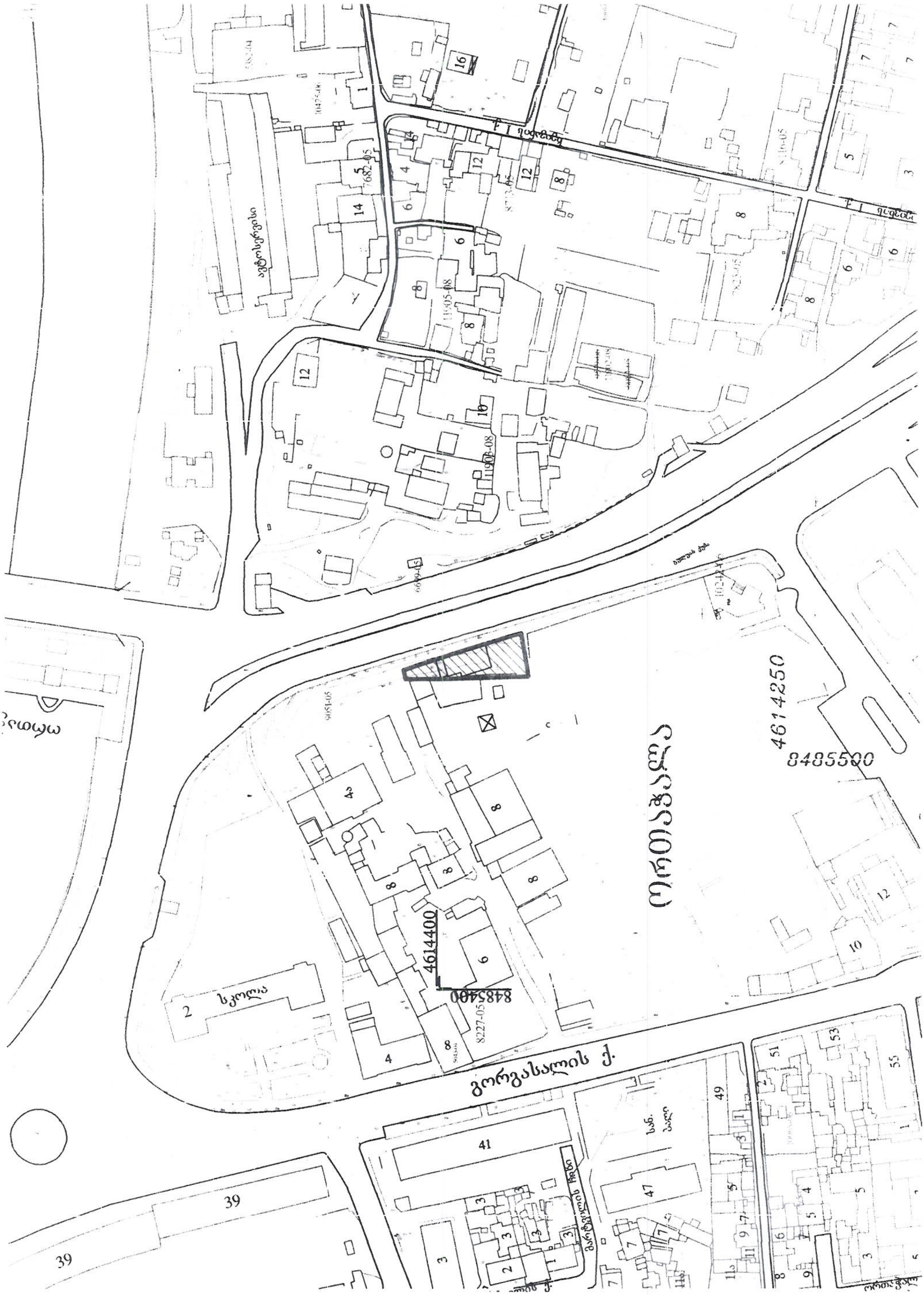

გორგასალის ქ.
სკოლა
4614400
8485400
4614250
8485500
8227-05