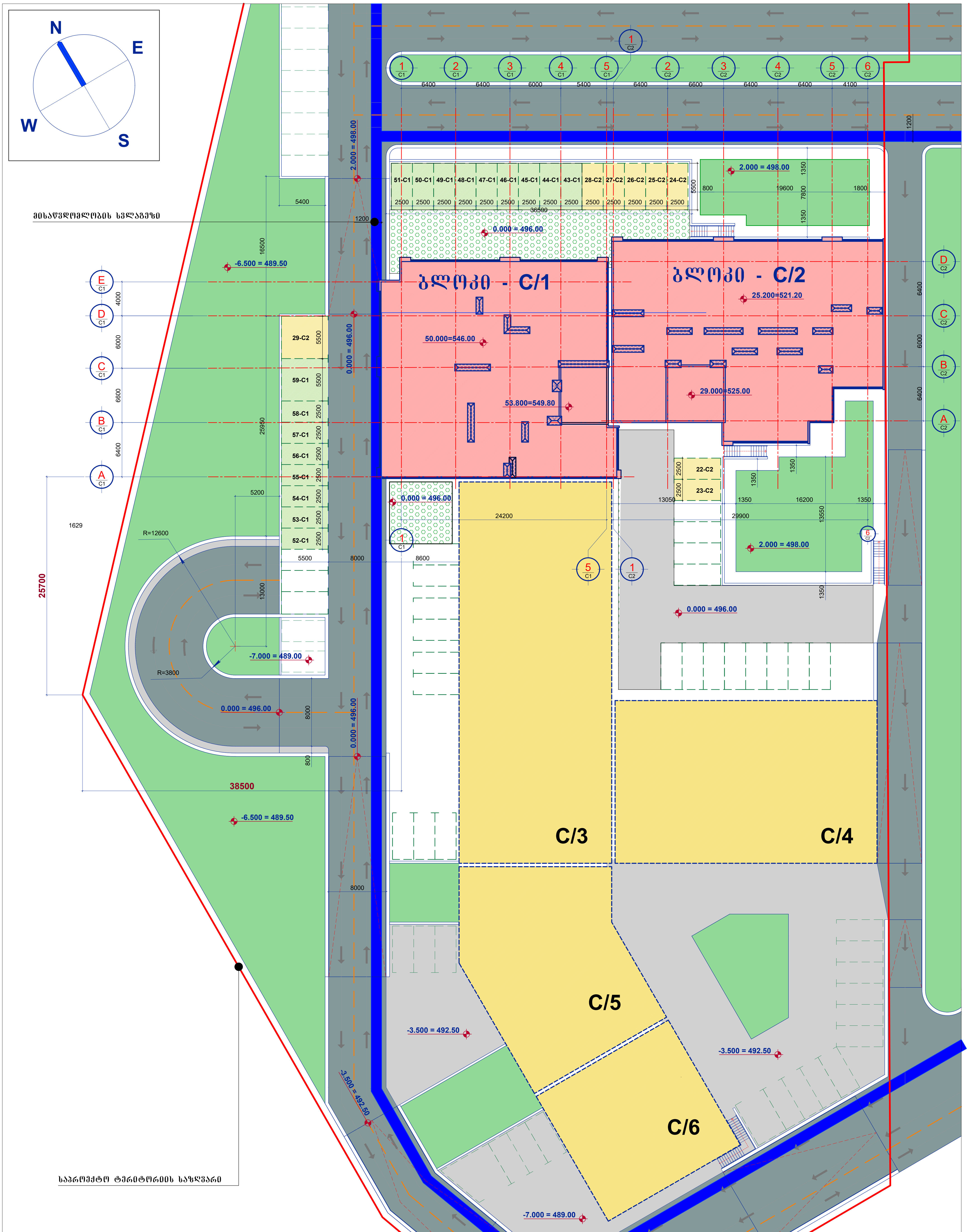

შ.პ.ს. ,, ჯიდი + ,,

საიდენტიფიკაციო კოდი --- 438 731 990

მრავალბინიანი საცხოვრებელი სახლი

თბილისი. დიდი დიღომი --- ს.კ. 01.10.07.007.141

არქიტექტურული ნაწილი

C/1. C/2.

გენგეგმა ---- მ. 1:150

დირექტორი	....	შ.ქუთათელაძე
პრ. არქიტექტორი	....	ნ.კამკამიძე
პრ. არქიტექტორი	....	ვ.ჭელიძე

ქ.თბილისი --- 2021 წ.

AR - 0047 -- 002

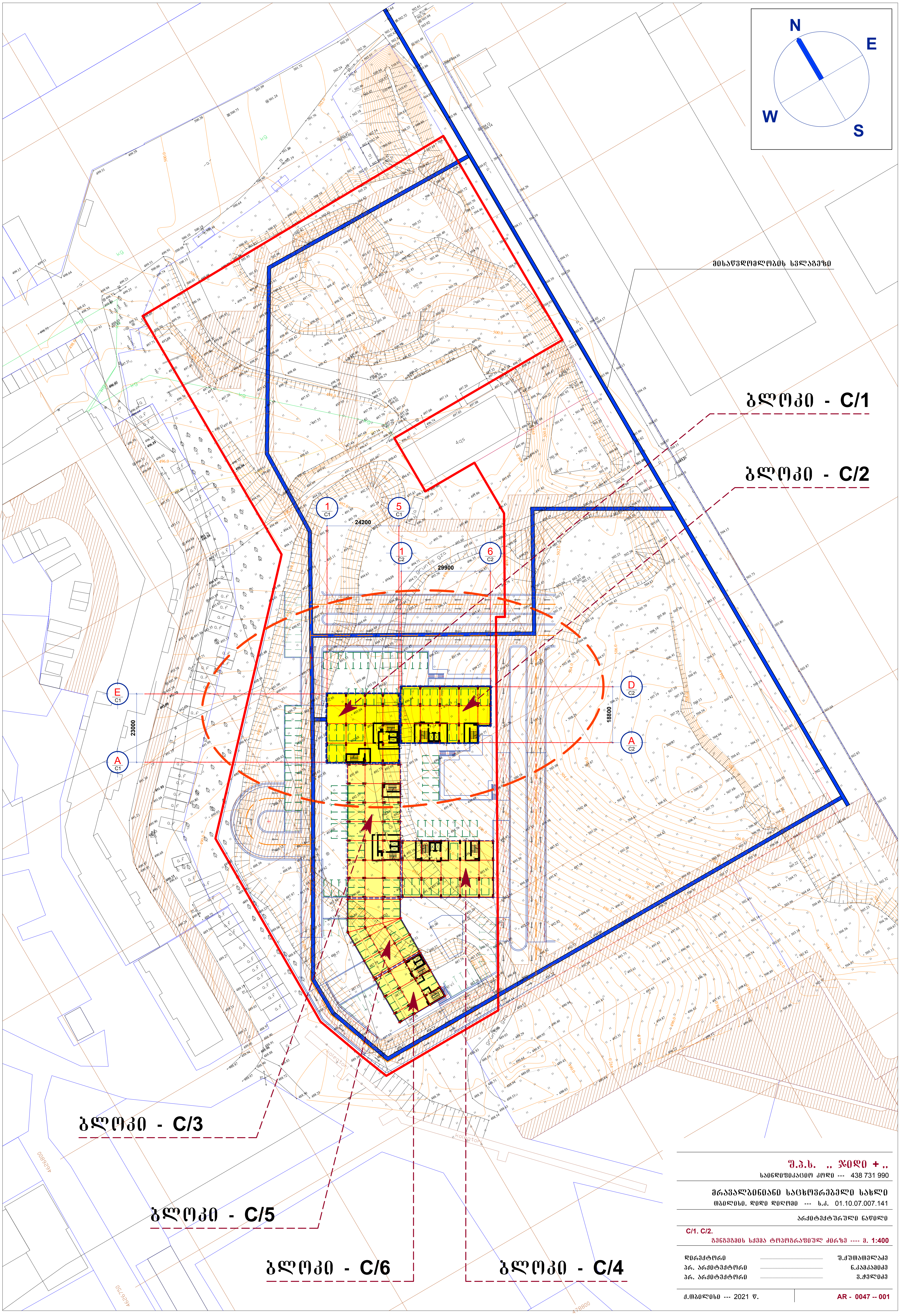

N
E
W
S
მისაწვდომლობის სვლაგეზი
ბლოკი - C/1
ბლოკი - C/2
ბლოკი - C/3
ბლოკი - C/5
ბლოკი - C/6
ბლოკი - C/4
24200
29900
23000
18800
E C1
A C1
D C2
A C2
1 C1
5 C1
1 C2
6 C2
შ.პ.ს. ,, ჯიდი + ,,
საინდიფიკაციო კოდი --- 438 731 990
მრავალბინიანი საცხოვრებელი სახლი
თბილისი. დიდი დიღომი --- ს.კ. 01.10.07.007.141
არქიტექტურული ნაწილი
C/1. C/2.
გენგეგმის სქემა ტოპოგრაფიულ ძირზე ---- მ. 1:400
დირექტორი
შ.ქუთათელაძე
პრ. არქიტექტორი
ნ.კამკამიძე
პრ. არქიტექტორი
ვ.ჭელიძე
ქ.თბილისი --- 2021 წ.
AR - 0047 -- 001

შეთანხმებული და საპროექტო ბლოკებისთვის განკუთვნილი ავტოსადგომების და მთლიანი გამწვანების ჩვენებით

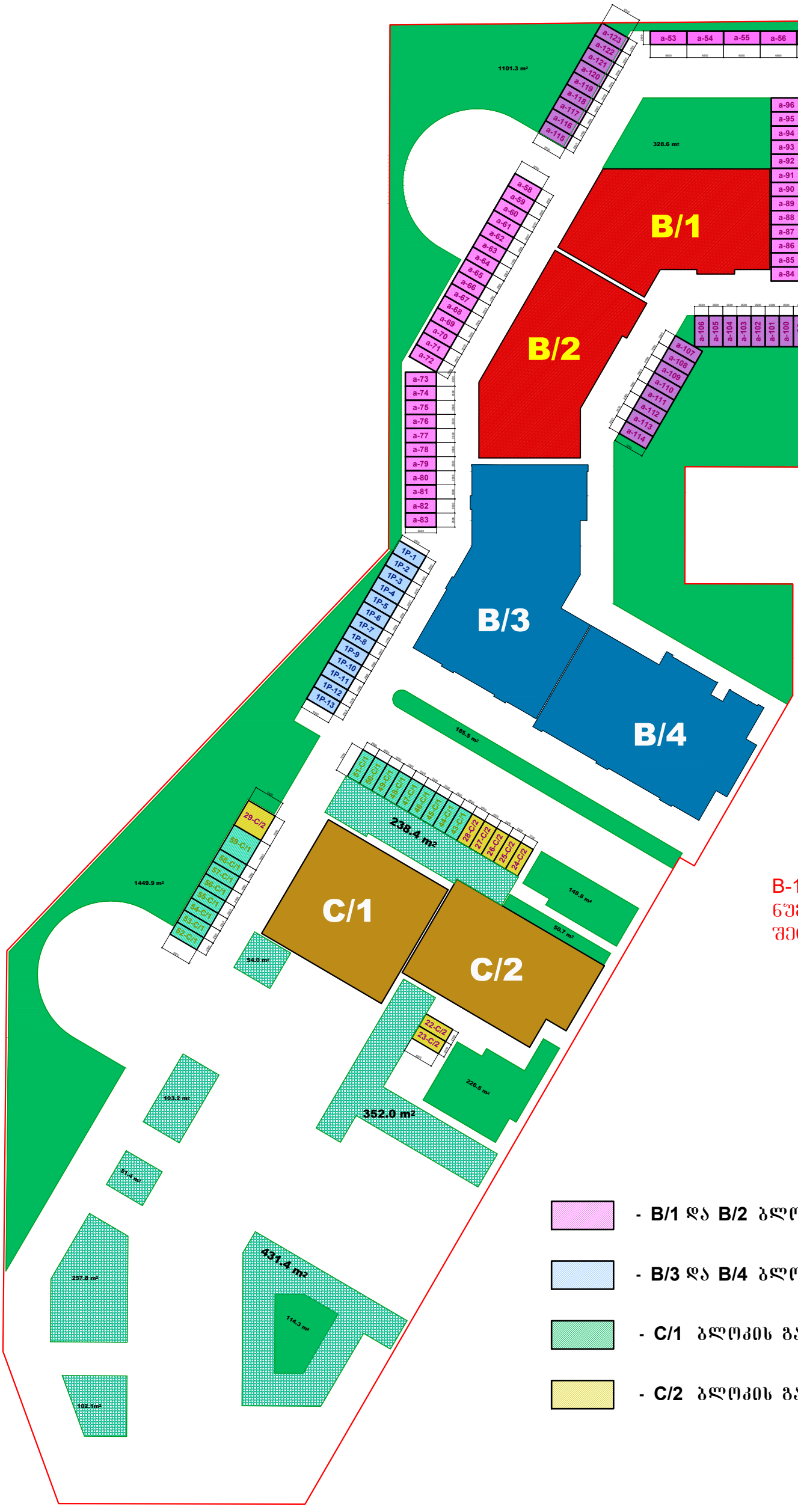

B-1, B-2, B-3 და B-4 ბლოკების
ნუმერაცია დატანილია
შეთანხმებული პროექტის ანალოგიით

- B/1 და B/2 ბლოკების გარე ავტოსადგომები (შეთანხმებული)
- B/3 და B/4 ბლოკების გარე ავტოსადგომები (შეთანხმებული)
- C/1 ბლოკის გარე ავტოსადგომები (საპროექტო)
- C/2 ბლოკის გარე ავტოსადგომები (საპროექტო)

მიწის ნაკვეთის ტოპოგრაფიული ასომვითი ნახაზი

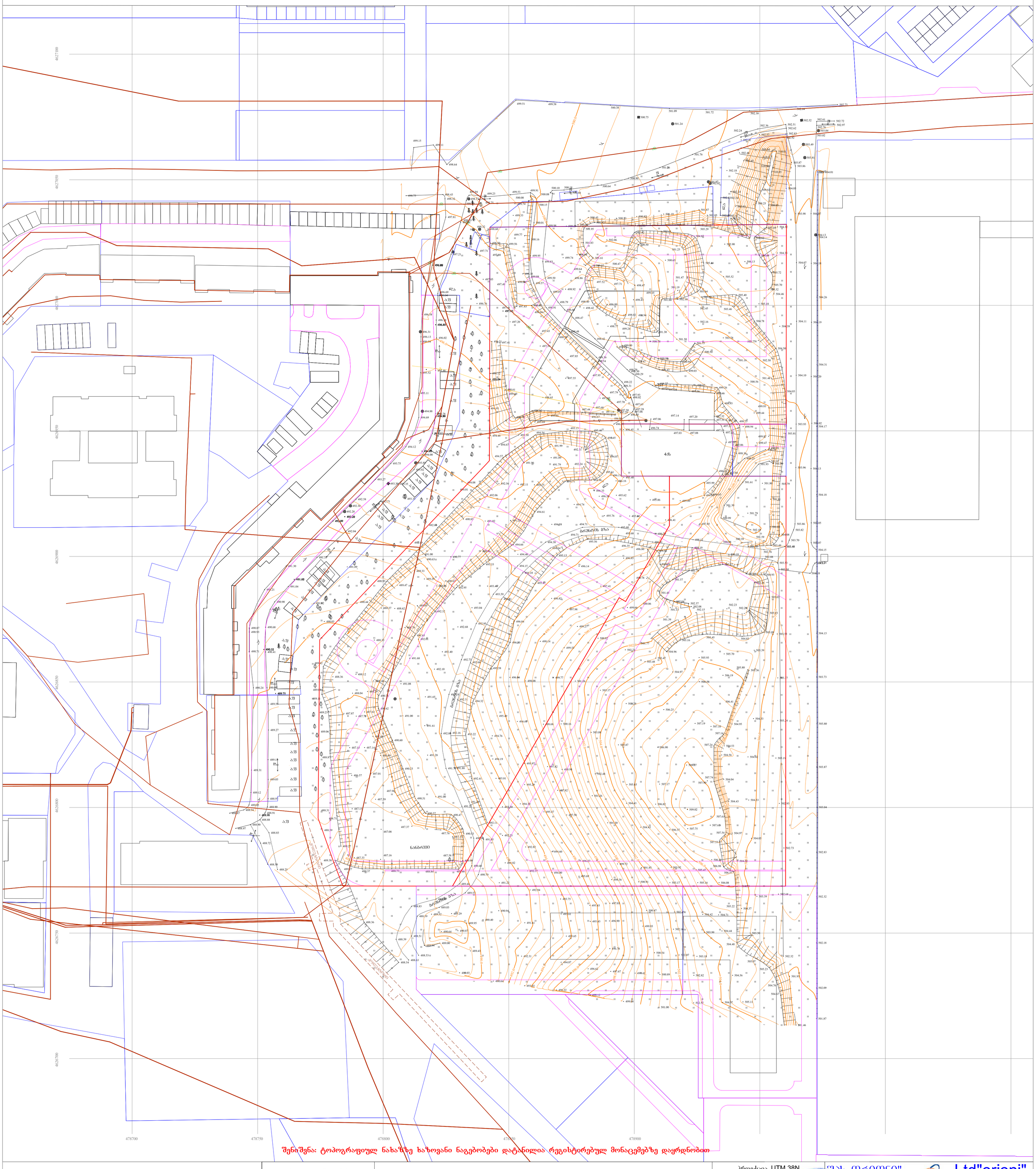

პირობითი აღნიშვნები	SeniSvna: miwis samuSaoebi SeaTanxmeT Sesabamis komunikaciis warmomadgenlebTanN				პროექცია UTM 38N	შპს „ორიონი" Ltd"orioni"
მიწისქვეშა კომუნიკაციები	ნაკვეთის საზღვარი samezoblo sazRvari	ბუჩქი	ცოცხალი ღობე		საკოორდინატო სისტემა WGS 84	ქ. თბილისი, მტკვრის ქუჩა #4
კანალიზაცია	შენობა	გაზონი	ხეების რიგი	ღობე		მობ: +995 557-51-51-15
დენის კაბელი	არკა	სამეთვალყურეო ჭები	ტრანსფორმატორი	ბორდიურები		E-mail: Ltdorioni@mail.ru
გაზის მილი	ფარდული	ძეგლი	რადიო ან ტელე ანძა	ბეტონი		
წყლის მილი	კიბე	შადრევანი	ლამპიონები	კბილები	დირექტორი	მ. ცინცაძე
კავშირგაბმულობა	ფოთლოვანი ხე	ონკანი	ელექტრო ბოძი	საერთო კბილები	პროექტის ხელმძღვანელი	ზ. ცინცაძე
	წიწვოვანი ხე	წყარო ან ჭა	რკინიგზა	ბილიკი	აზომა	მ. ცინცაძე
	ხეხილის ხე	ბენზინგასამართი სადგური	იზოჰიფსი	გზის კონტური	მისამართი	ქალაქი თბილისი, დმიტრე თავდადებულის ქუჩა, №40 ს/კ01.10.07.007.141 ს/კ01.10.07.007.175
	პალმა	მაღალი ძაბვის გადამცემი	მთავარი იზოჰიფსი	ფლატე		
				წყლის კონტური	მაშტაბი 1:500	11.04.2018

მიწის ნაკვეთის ტოპოგრაფიული აზომვითი ნახაზი



შენიშვნა: ტოპოგრაფიულ ნახაზზე საზღვრები ნაგებობები დატანილია რეესტრის მონაცემებზე დაყრდნობით

პირობითი აღნიშვნები	ScniSvna: miwis samuSaoebi ScaTauxmoT Sesabamis komunikaciis warmomadgenlobTaN						
მიწისქვეშა კომუნიკაციები	საკვეთის საზღვარი samcxebis sazRvari	ბაქჩა	ცოცხალი ღობე				
კანალიზაცია	შენობა	გაზონი	სვეტის რიგი				
დენის კაბელი	არკა	საშენებელი ტექნიკა	ტრანსფორმატორი				
გაზის მილი	ფარდული	ხეები	ხიდი ან ესკიზი ნაწ.				
წყლის მილი	კიოსკი	შადრევანი	ლამპიონები				
კომბინაციშეულება	ფართალუვანი ხე	ორნანი	ელექტრო ბოძი				
	წიწვოვანი ხე	წყარო ან ჭა	რკინიგზა				
	ხეხილის ხე	ბენზინგასამართი სადგური	ასფალტი				
	ბილბო	ხიდი ან ესკიზი ნაწ.	მთავარი ასფალტი				

პროექტი UTM 38N			