ტოპოგრაფიული გადაღება მასშტაბი 1:500

მისამართი: თბილისი, ვარკეთილის დასახლება, III მასივი, კორპ 51, მიმდებარედ ნაკვ. 20/036

ფართობი: 1259 მ²

სარგებლობის ფორმა: კერძო საკუთრება

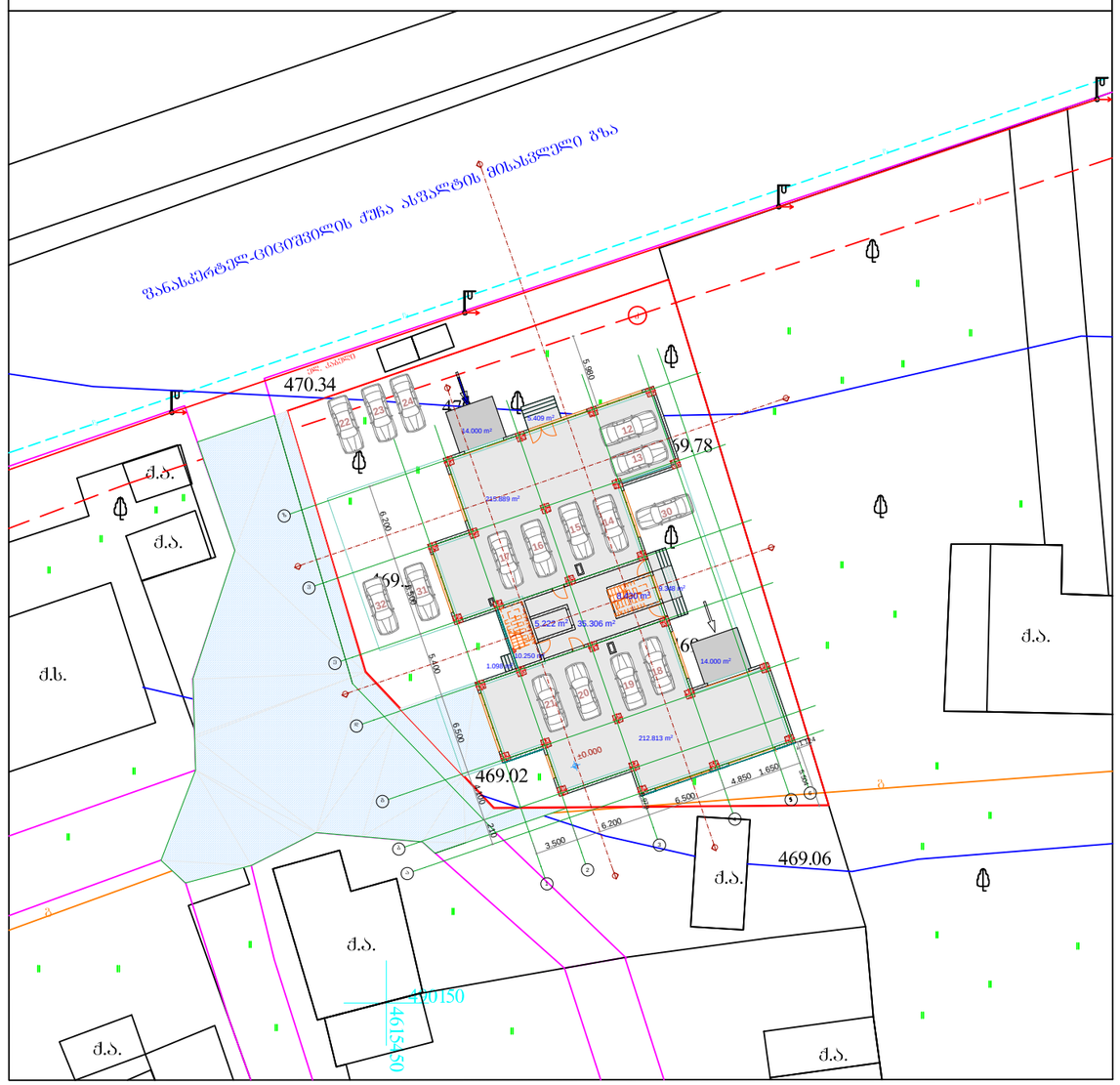

პირობითი ნიშნები



შ.პ.ს. "შრომისუფლების აუდიტის სისტემები" მის: ი.ჩხეიძის ქ. №31			მის: თბილისი, ვარკეთილის დასახლება, III მასივი, კორპ 51, მიმდებარედ ნაკვ. 20/036	შესრულების თარიღი		
დირექტორი	შ. ძუნისაშვილი		ტოპოგრაფიული გადაღება	13.08.2013 წ.		
ინქ. ბიოლოგიასტი	ე. სეფაშვილი			მასშ.	შრომ.	ხელ
კომპ. უზრუნ.	დ. ჩხენკელი		ტოპოგ რუკა	1:500	1	1

ფორმატი	A-3

ხაზოვანი ნაგებობიდან შენობის ძირითად კონსტრუქციამდე მანძილი მითითებულია პირველი სართულის გეგმაზე, რომელიც შესაბამისად დასმულია ტოპოგეგმაზე და შეადგენს 6.0 მეტრს

პირობითი აღნიშვნა:

დამკვეთი: შპს "დავიდე"

მისამართი: ქ.თბილისი, ვარკეთილის დასახლება, III მასივი, კორპ. 51, მიმდებარედ ნაკვ. 20/036

პროექტის დასახელება:

პროექტის ნაწილი

არქიტექტურული

თანამდებობა	გვარი	ხელმოწერა
დირექტორი	დ. მჯელდუშვილი	
მთ. არქიტექტორი	დ. სამხარაძე	
პრ. ავტორი	დ. სამხარაძე	
შემსრულებელი ორგანიზაცია	studio 3 ARCHITECTURE DESIGN ART	

ფურცლის დასახელება:

გენგეგმა

თარიღი 2013 წ.	მასშ. 1:500
ფურცლების რაოდენობა	
ფურცლის ნომერი №	ა-0

ტოპოგრაფიული გადაღება   მასშტაბი 1:500

მისამართი: თბილისი, ვარკეთილის დასახლება, III მასივი, კორპ 51, მიმდებარედ ნაკვ. 20/036

ფართობი: 1259 მ^2

სარგებლობის ფორმა: კერძო საკუთრება

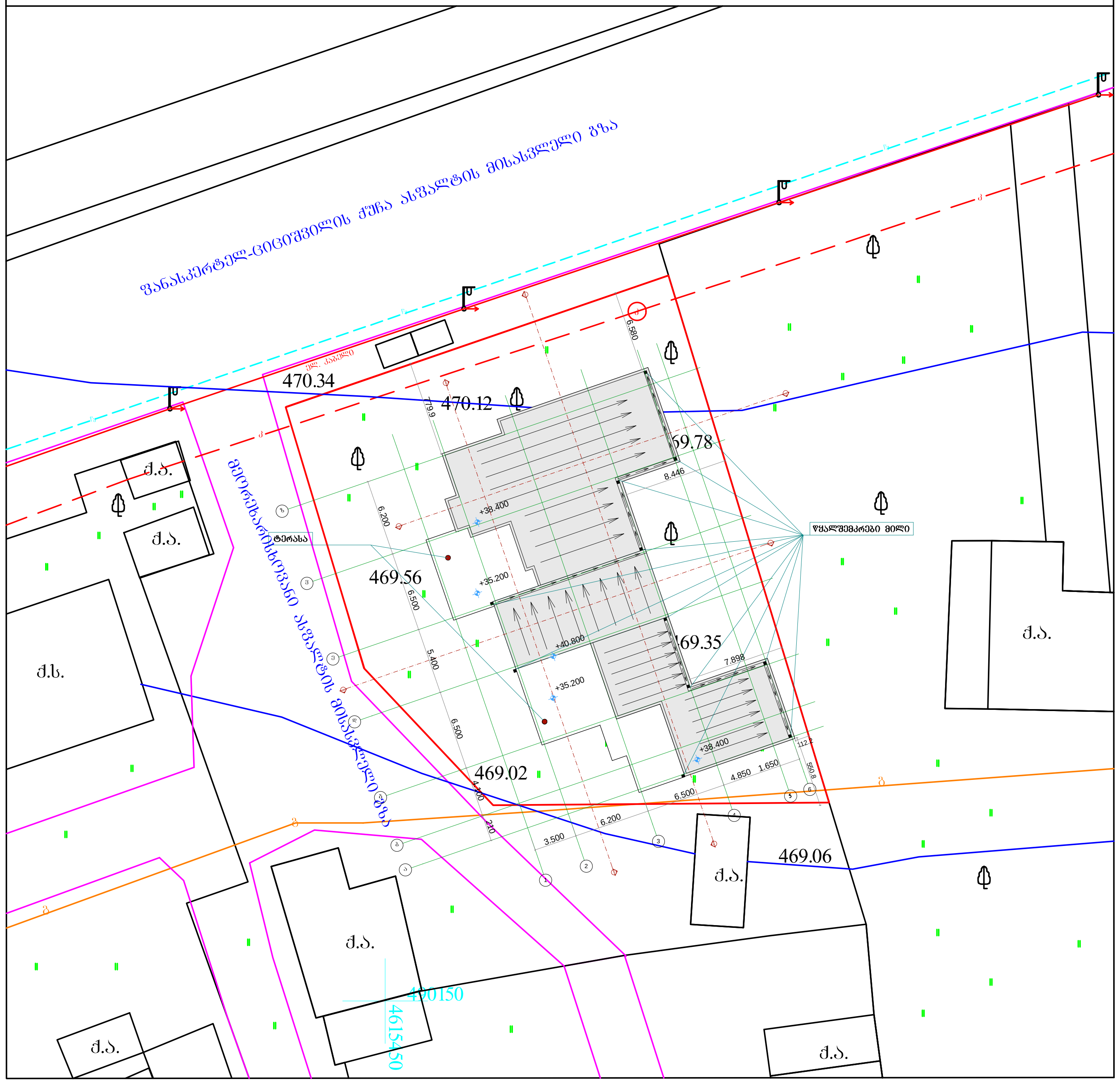

პირობითი ნიშნები

ქ.ს. — ქვის საცხოვრებელი	ბორდიური
ა.ფ. — ავტოფარეხი	გაზგაყვანილობა
ჰორიზონტალი	კანალიზაცია
595.63 სიმაღლითი ნიშნული	კავშირგაბმულობა
მინდორი	წყალგაყვანილობა
ქ.ა. — ქვის არასაცხოვრებელი	ელ. კაბელი
	წიწვოვანი ხე
	ჰიდრანტი
კოორდინატთა ბადე	ბეტონის ღობე
ლამპიონი	ხის ღობე
მრგვალი ჯა	
ხეხილი	
ფოთლოვანი ხე	

შ.პ.ს. "მშენებლობის აუდიტის სისტემები" მის: ი.ხვიჩიას ქ. №31			მის: თბილისი, ვარკეთილის დასახლება, III მასივი, კორპ 51, მიმდებარედ ნაკვ. 20/036	შესრულების თარიღი		
დირექტორი	შ. ქებისაშვილი		ტოპოგრაფიული გადაღება	13.08.2013 წ.		
ინჟ. გეოდეზისტი	ე. სეფაშვილი			მასშ.	ფურც.	სულ
კომპ. უზრუნ.	დ. ჩხენკელი		ტოპო რუკა	1:500	1	1

ფორმატი	**A-3**

პირობითი აღნიშვნა:

დამკვეთი: შპს "დავიდე"

მისამართი: ქ.თბილისი, ვარკეთილის დასახლება, III მასივი, კორპ. 51, მიმდებარედ ნაკვ. 20/036

პროექტის დასახელება:

პროექტის ნაწილი

არქიტექტურული

თანამდებობა	გვარი	ხელმოწერა
დირექტორი	დ. მჭედლიშვილი	
მთ. არქიტექტორი	დ. სამხარაძე	
პრ. ავტორი	დ. სამხარაძე	
შემსრულებელი ორგანიზაცია	studio 3 ARCHITECTURE DESIGN ART	

ფურცლის დასახელება:

გენგეგმა

თარიღი 2013 წ.	მასშ. 1:500
ფურცლების რაოდენობა	
ფურცლის ნომერი №	ა-0

ტოპოგრაფიული გადაღება — მასშტაბი 1:500

მისამართი: თბილისი, ვარკეთილის დასახლება, III მასივი, კორპ 51, მიმდებარედ ნაკვ. 20/036

ფართობი: 1259 მ²

სარგებლობის ფორმა: კერძო საკუთრება

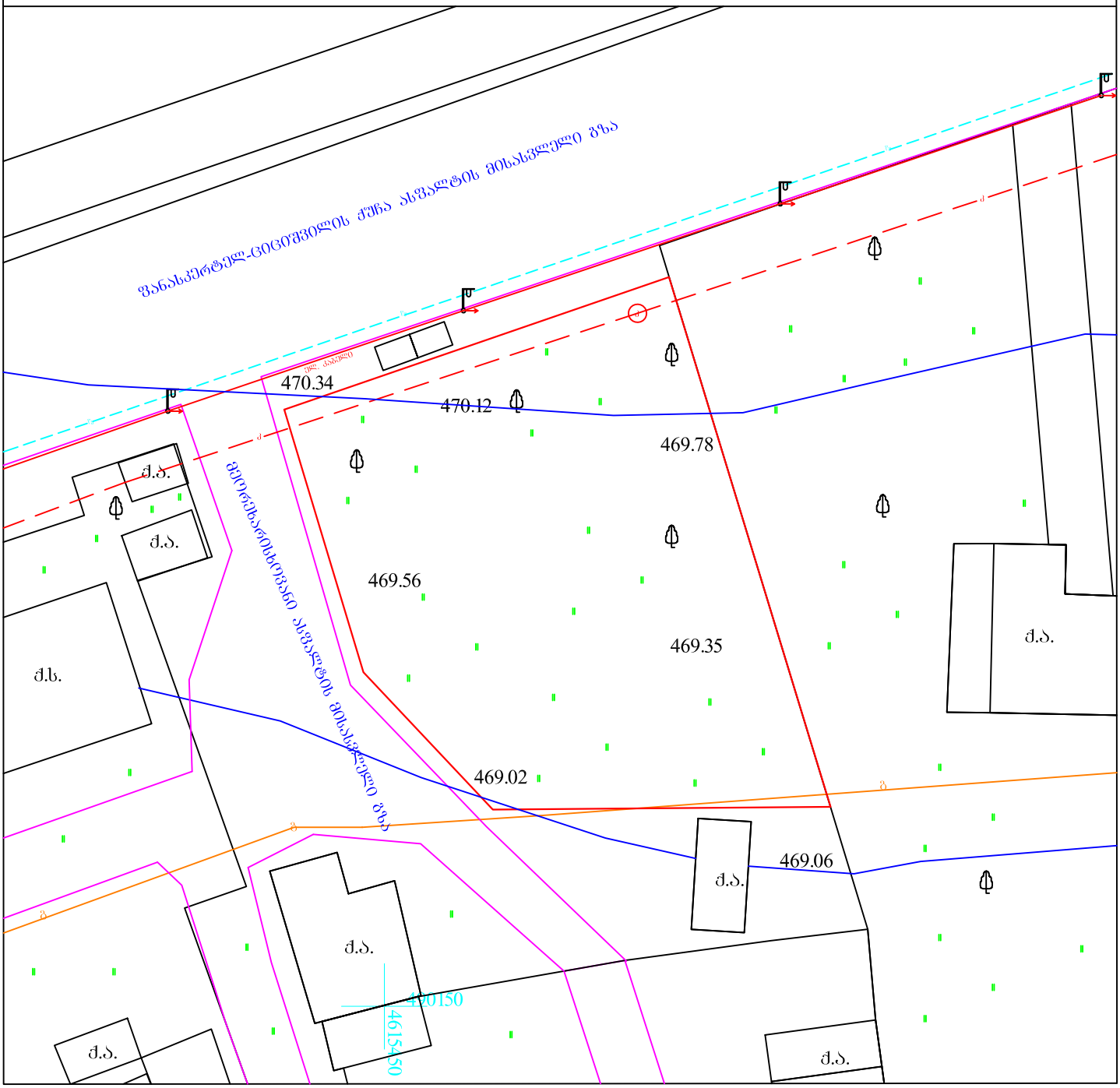

პირობითი ნიშნები

ქ.ს.	ქვის საცხოვრებელი		
ა.ფ.	ავტოფარეხი		
	პორიზონტალი		
595.63	სიმაღლითი ნიშნული		
	მინდორი		
ქ.ა.	ქვის არასაცხოვრებელი		
	ბორდიური		
	გაზგაყვანილობა		
	კანალიზაცია		
	კავშირგაბმულობა		
	წყალგაყვანილობა		
	ელ. კაბელი		
	წიწვოვანი ხე		
	ჰიდრანტი		
	კოორდინატთა ბადე		
	ლამპიონი		
	მრგვალი ჭა		
	ხეხილი		
	ფოთლოვანი ხე		
	ბეტონის ღობე		
	ხის ღობე		

შ.პ.ს. "მშენებლობის აუდიტის სისტემები" მის: ი.ხვიჩიას ქ. №31			მის: თბილისი, ვარკეთილის დასახლება, III მასივი, კორპ 51, მიმდებარედ ნაკვ. 20/036	შესრულების თარიღი		
დირექტორი	შ. ძებისაშვილი		ტოპოგრაფიული გადაღება	13.08.2013 წ.		
ინჟ. გეოდეზისტი	ე. სეფაშვილი			მასშ.	ფურც.	სულ
კომპ. უზრუნ.	დ. ჩხენკელი		ტოპო რუკა	1:500	1	1