საქართველოს შინაგან საქმეთა სამინისტრო
საპატრულო პოლიციის დეპარტამენტი

MINISTRY OF INTERNAL AFFAIRS OF GEORGIA
PATROL POLICE DEPARTMENT

MIA 8 22 02313398

19/08/2022

მოქ. გ. წანაწყენიშვილს
ქ. თბილისი ვაზისუბნის II მ/რ კორ. 11 ბ. 73;
თქვენს 2022 წლის 19 აგვისტოს განცხადებაზე

ასლი: საპატრულო პოლიციის დეპარტამენტის
ქ. თბილისის მთავარი სამმართველოს

შსს საპატრულო პოლიციის დეპარტამენტში განხილულ იქნა თქვენი განცხადება, რომელიც ეხება ქ. თბილისი, კრწანისის შესახვევი N17 ს/კ 01.18.06.012.146-ის მიმდებარედ შესასვლელ–გამოსასვლელი გზის მოწყობის, სამშენებლო დამცავი ღობის განთავსების და არსებული საგზაო/სატრანსპორტო ინფრასტრუქტურის ნაკადების მიმართულების საგზაო მოძრაობის ორგანიზაციის წარმოდგენილი სქემების შეთანხმებას.

ვითვალისწინებთ რა, ქ. თბილისის მუნიციპალიტეტის სსიპ ტრანსპორტის და ურბანული განვითარების სააგენტოს თანხმობას (წერილის ნომერი 19/06/2021 16-01222311599), შსს საპატრულო პოლიციის დეპარტამენტი ითანხმებს (საგზაო მოძრაობის უსაფრთხოების კუთხით) წარმოდგენილ დროებითი და მუდმივი მოძრაობის ორგანიზაციის სქემებს და არ არის წინააღმდეგი განახორციელოთ სამუშაოები შემდეგი პირობების დაცვით:

- სამშენებლო დამცავი ღობე შეიღებოს შავ-თეთრი ან წითელ-თეთრი ზოლებით;
- ქვეითად მოსიარულეთა უსაფრთხოების მიზნით დამცავი ღობის ფარგლებში მოეწყოს ქუჩის სავალი ნაწილის მხრიდან ქვეითად მოსიარულეთა ბილიკი, ღობე გზის სავალი ნაწილის მხრიდან გადაიხუროს და ღამის საათებში განათდეს;
- სამშენებლო ობიექტზე მისასვლელი გზა (სამუშაოების განხორციელების პროცესში) აღიჭურვოს მოძრაობის რეგულირების ტექნიკური საშუალებებით შეთანხმებული სქემების შესაბამისად, ხოლო მიმდებარე ტერიტორიაზე არსებულ მოძრაოის ორგანიზების ტექნიკურ საშუალებებს გაუკეთდეს დროებით დემონტაჟი ან შეიფუთოს;
- საგზაო მოძრაობის რეგულირებისთვის და ფეხით მოსიარულეთა უსაფრთხო გადაადგილების მიზნით სამუშაოების მწარმოებლის მიერ გამოყოფილ იქნეს სპეც. ტანსაცმლით და ალმით აღჭურვილი საჭირო რაოდენობის თანამშრომელი;

0190, თბილისი, ნოე რამიშვილის ქ. №38
№38, Noe Ramishvili St. 0190, Tbilisi, Georgia
ტელ./Tel.: (+995 032) 2 41 42 42
ფაქსი/Fax: (+995 032) 2 41 85 02
E-mail: patrolinfo@mia.gov.ge

- დაცული იქნას გზის სავალი ნაწილის სისაუფთავე, არ დაუშვათ სამშენებლო მასალისა და ტექნიკის გზის სავალ ნაწილზე განთავსება;
- სამუშაოების დასრულებისთანავე ფეხით მოსიარულეთა ბილიკი მოყვანილ იქნას პირვანდელ მდგომარეობაში, დროებითი მოძრაობის რეგულირების ტექნიკურ საშუალებებს გაუკეთდეს დემონტაჟი და გზის მიერთების ადგილები აღიჭურვოს მოძრაობის რეგულირების ტექნიკური საშუალებებით შეთანხმებული საგზაო მოძრაობის ორგანიზაციის სქემების შესაბამისად;
- სამუშაოების დაწყების შესახებ წინასწარ ეცნობოს ქ. თბილისის მუნიციპალიტეტის მერიის სსიპ ქონების მართვის სააგენტოს და შსს საპატრულო პოლიციის დეპარტამენტის სამორიგეო ნაწილს (241–85–04; 241–85–05).

მეორე ადრესატს: გთხოვთ, უზრუნველყოთ კონტროლის დაწესება წერილში მითითებულ პირობების შესრულებაზე და მოძრაობის რეგულირების ტექნიკური საშუალებების განთავსების მდგომარეობაზე. შეუსრულებლობის შემთხვევაში გაატარეთ ზომები საქართველოს ადმინისტრაციულ სამართალდარღვევათა კოდექსის 134 მუხლით გათვალისწინებული მოთხოვნების შესაბამისად.

დანართი: 1 ფაილად.

საპატრულო პოლიციის დეპარტამენტი /
საორგანიზაციო სამმართველო / საგზაო მოძრაობის
ზედამხედველობის განყოფილება
განყოფილების უფროსი
ბარბაქაძე დავით

ქალაქ თბილისის მუნიციპალიტეტის საჯარო სამართლის იურიდიული პირი – ქალაქ თბილისის მუნიციპალიტეტის ტრანსპორტისა და ურბანული განვითარების სააგენტო

წერილის ნომერი: **16-01222311599**
თარიღი: **19/08/2022**

ადრესატი: შალვა ლეკიაშვილი
პირადი ნომერი: 01017013777
მისამართი: საქართველო, ქალაქი თბილისი, კოტე მესხის ქუჩა, N 15

ბატონო შალვა,

ქალაქ თბილისის მუნიციპალიტეტის სსიპ - ქალაქ თბილისის მუნიციპალიტეტის ტრანსპორტისა და ურბანული განვითარების სააგენტომ განიხილა თქვენი, 2022 წლის 18 აგვისტოს № 01222301952-16 განცხადება, რომელთანაც დაკავშირებითაც გაცნობებთ შემდეგს:

დაკმაყოფილდეს 2022 წლის 18 აგვისტოს № 01222301952-16 განცხადება და შეთანხმდეს ქალაქ თბილისში, კრწანისის შესახვევი N17 ; ქალაქი თბილისი , კრწანისის შესახვევი N17 ; ქალაქი თბილისი , შესახვევი კრწანისი , N 17(ნაკვ.12/59) ; ქალაქი თბილისი , შესახვევი კრწანისი , N 17(ნაკვ.12/60) ; ქალაქი თბილისი , შესახვევი კრწანისი , N 17(ნაკვ.12/61)-ში არსებულ მიწის ნაკვეთზე (საკადასტრო კოდი: 01.18.06.012.146) საგზაო მოძრაობის ორგანიზების სქემა თანდართულ ბმულზე არსებული დანართის შესაბამისად.

ასევე გაცნობებთ, რომ საჭიროების შემთხვევაში, სსიპ ტრანსპორტისა და ურბანული განვითარების სააგენტო იტოვებს უფლებამოსილებას, მოითხოვოს სამუშაოების პერიოდში არსებული სიტუაციის საგზაო მოძრაობის ორგანიზების სქემის ალტერნატიული ვარიანტის წარმოდგენა.

სამუშაოს დასრულების შემდეგ, 30 კალენდარული დღის ვადაში დემონტაჟი უნდა გაუკეთდეს დროებით დამონტაჟებულ საგზაო მოძრაობის ორგანიზების ტექნიკურ საშუალებებს და ქუჩის სავალი ნაწილი მოყვანილი იქნას პირვანდელ მდგომარეობაში.

საგზაო მოძრაობის ორგანიზების სქემის ცვლილება საჭიროებს შეთანხმებას სააგენტოსთან.

გადაწყვეტილების გასაჩივრება, დაინტერესებული მხარის მიერ, შესაძლებელია ამ გადაწყვეტილების გაცნობიდან ერთი თვის ვადაში ქალაქ თბილისის მუნიციპალიტეტის მერთან (მისამართი: ჟ. შარტავას ქუჩა N7) კანონმდებლობით დადგენილი წესით.

დანართი: სსიპ - ტრანსპორტისა და ურბანული განვითარების სააგენტოს მიერ შეთანხმებული საგზაო მოძრაობის ორგანიზების სქემები იხილეთ თანდართულ ბმულზე :

https://cloud.tbilisi.gov.ge/index.php/s/xfSFaEXfxdanvke

პატივისცემით,

ოთარ ჩიტიძე

სააგენტოს უფროსი (მოვალეობის შემსრულებელი)

გამოყენებულია კვალიფიციური
ელექტრონული ხელმოწერა/
ელექტრონული შტამპი

თბილისში, კრწანისის შესასვლელი N17
საპროექტო ნაკვეთისათვის (ს.კ
01.18.06.012.146)
საგზაო მოძრაობის ორგანიზების სქემა

შემსრულებელი	შპს "თბილისი"
ს.კ.	400215441

ნახაზის დასახელება:

საგზაო მოძრაობის ორგანიზების სქემა

თარიღი	24.06.2022
მასშტაბი	პროგითი

სპეციფიკაცია

- საგზაო ნიშანი 2.3 - 3ც

5.19.1 5.19.2 - საგზაო ნიშანი 5.19.1 - 6ც.

5.19.1 5.19.2 საგზაო ნიშანი 5.19.2 - 6ც.

- საგზაო ნიშანი 7.4 - 1ც.

- შშმ პირთა პანდუსი

ტროტუარის ჭრილი
სიგანით
1.5 მ

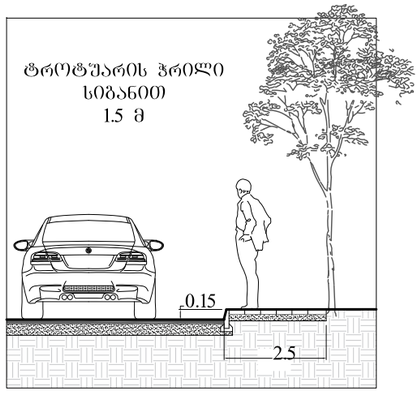

შშმ პირებისთვის ადაპტირებული (პანდუსი)

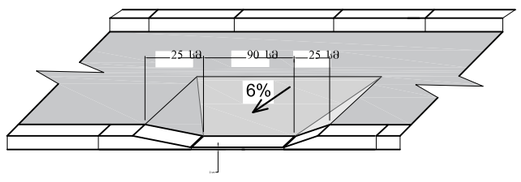

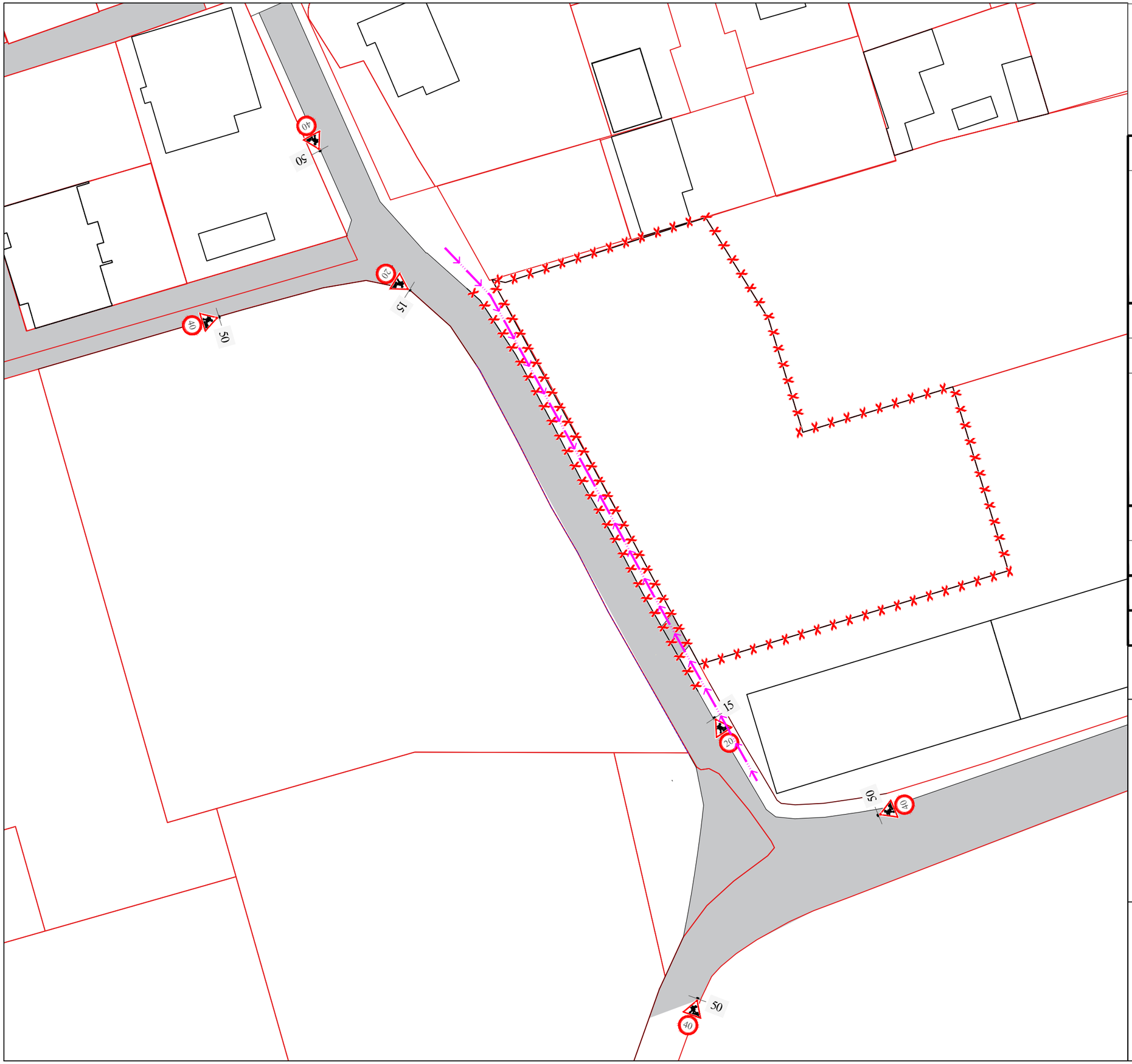

თბილისში, კრწანისის შესასვლელი N17 საპროექტო ნაკვეთისათვის (ს.კ 01.18.06.012.146) სამშენებლო ღობის მოწყობის პერიოდში არსებული სიტუაციის საბზაო მოძრაობის ორგანიზების სქემა

შემსრულებელი	შპს "თბილისი"
ს.კ.	400215441

ნახაზის დასახელება:

საბზაო მოძრაობის ორგანიზების სქემა

თარიღი	24.06.2022
მასშტაბი	პიროგითი

დროებითი საბზაო ნიშნები
პიროგითი ნიშნები

- 1.26 6ც
- 3.24 - 2ც
- 3.24 - 4ც

- სასიგნალე ღენტი
- საძვეითე ნაკადის მოძრაობის მიმართულება
- სამშენებლო ტექნიკის მოძრაობის მიმართულება

თბილისში, კრწანისის შესასვლელი N17 საპროექტო ნაკვეთისათვის (ს.კ 01.18.06.012.146) მშენებლობის პერიოდში არსებული სიტუაციის საგზაო მოძრაობის ორგანიზების სქემა

შემსრულებელი	შპს "თბილისი"
ს.კ.	400215441

ნახაზის დასახელება:

საგზაო მოძრაობის ორგანიზების სქემა

თარიღი	24.06.2022
მასშტაბი	პირობითი

დროებითი საგზაო ნიშნები
პირობითი ნიშნები

- 1.26 6G
- 20 - 3.24 - 2G
- 40 - 3.24 - 4G

- სამშენებლო ღობე
- საძვეითე ნაკადის მოძრაობის მიმართულება
- სამშენებლო ტექნიკის მოძრაობის მიმართულება

კაპიტალური ღობე ქოლგით

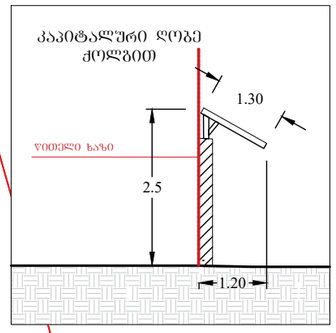

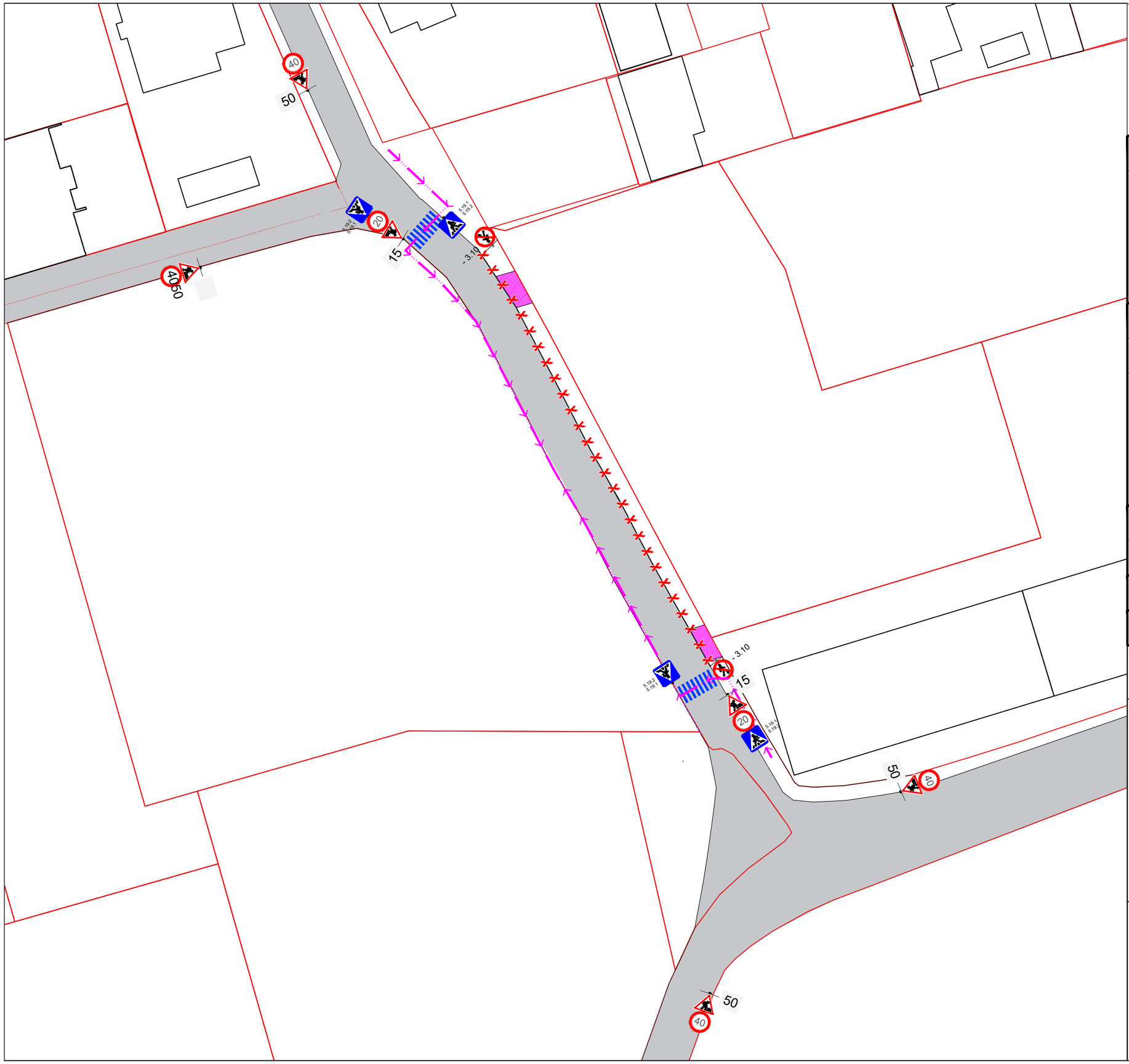

თბილისში, კრწანისის შესასვლელი 17 საპროექტო ნაკვეთისათვის (ს.კ 01.18.06.012.146) შესასვლელ-გამოსასვლელი გზის მოწყობის პერიოდში არსებული სიტუაციის საგზაო მოძრაობის ორგანიზების სქემა

შემსრულებელი	შპს "თბილისი"
ს.კ.	400215441

ნახაზის დასახელება:

საგზაო მოძრაობის ორგანიზების სქემა

თარიღი	24.06.2022
მასშტაბი	პირობითი

დროებითი საგზაო ნიშნები
პირობითი ნიშნები

- 1.26 6ც
- 3.10- 2c
- 3.24 - 2ც
- 3.24 - 4ც
- 5.19.1 5.19.2 5.19.1 - 4ც
- 5.19.1 5.19.2 5.19.2 - 4ც
- სასიგნალე ლენტი
- საქვეითე ნაკადის მოძრაობის მიმართულება
- მოსაწყობი ტერიტორია