A-0 :ԱՇԽԱՏԱՆՔԻ ՄԱՍԻ ԱՆՎԱՆՈՒՄԸ | **1:200 ՄԱՍՇՏԱԲ** | **ՀԱՏԱԿԱԳԾԱՅԻՆ ՊԼԱՆ**

ընդհանուր ադմինիստրատիվ նշանակության շենքերի և կառույցների տարածքում ավտոկայանատեղիների կազմակերպման նախագիծ

ՀԱՍՑԵԻ ՀԱՍՑԵ՝ Բ/3 Բ/4

ՀԱՍՑԵԻ ՄԱՍԻ ԱՆՎԱՆՈՒՄԸ

ՀԱՏԱԿԱԳԾԱՅԻՆ ՊԼԱՆ

ՀԱՄԱՀԵՂԻՆԱԿ

Ա.Ա. ՀՈՎՀ+
Ե.Ի. 438 731 990

ՀԱՄԱՀԵՂԻՆԱԿԻ/ՀԱՅՏԱԲԵՐԻՉԻ

ՀԱՄԱՀԵՂԻՆԱԿԻ ԱՆՎԱՆՈՒՄԸ, ՀԱՍՑԵՈՒ ՀԱՍՑԵՆԵՐԻ ՔԱՆԱԿԸ	ծրագրային համալիրը, տարբերակը
ՀԱ.ՀԱՍՑԵՈՒ ՀԱՇՎԱՌՈՒՄԸ	ծրագրային համալիրը, տարբերակը
ՀԱՍՑԵԱՅԼԱՍՏԱՆԻ	ծրագրային համալիրը, տարբերակը

ՀԱՏԱԿԱԳԾԱՅԻՆ ՊԼԱՆԻ ՊԱՏԿԵՐԱԳԻՐ

ՀԱ. ՀԱՍՑԵԱՅԼԱՍՏԱՆԻ

ՀԱՅԱՍՏԱՆԻ ՀԱՆՐԱՊԵՏՈՒԹՅԱՆ ՍՅՈՒՆԻՔԻ ՄԱՐԶԻ ԱՐՄԱՎԻՐԻ ՀԱՄԱՅՆՔԻ ԱՐՄԱՎԻՐ ՔԱՂԱՔԻ ՀԱՍՑԵՈՒՄ ԱՇԽԱՏԱՆՔՆԵՐԻ ԿԱՏԱՐՄԱՆ ՆԱԽԱԳԻԾ

Ն.Ճ. 01.10.07.007.041

ՀԱՍՑԵԻ ՄԱՍԻ Բ/3 Բ/4

ՀԱՍՑԵԱՅԼԱՍՏԱՆԻ ՀԱՆՐԱՊԵՏՈՒԹՅԱՆ ՍՅՈՒՆԻՔԻ ՄԱՐԶԻ ԱՐՄԱՎԻՐԻ ՀԱՄԱՅՆՔԻ ԱՐՄԱՎԻՐ ՔԱՂԱՔԻ ՀԱՍՑԵՈՒՄ ԱՇԽԱՏԱՆՔՆԵՐԻ ԿԱՏԱՐՄԱՆ ՆԱԽԱԳԻԾ

ՀԱ. ՀԱՍՑԵԱՅԼԱՍՏԱՆԻ

ՀԱՏԱԿԱԳԾԱՅԻՆ ՊԼԱՆ

ՀԱՄԱՀԵՂԻՆԱԿ

Ա.Ա. ՀՈՎՀ+
Ե.Ի. 438 731 990

ՀԱՍՑԵԱՅԼԱՍՏԱՆԻ/ՀԱՅՏԱԲԵՐԻՉԻ

ՀԱՄԱՀԵՂԻՆԱԿԻ ԱՆՎԱՆՈՒՄԸ, ՀԱՍՑԵՈՒ ՀԱՍՑԵՆԵՐԻ ՔԱՆԱԿԸ	ծրագրային համալիրը, տարբերակը
ՀԱ.ՀԱՍՑԵՈՒ ՀԱՇՎԱՌՈՒՄԸ	ծրագրային համալիրը, տարբերակը
ՀԱՍՑԵԱՅԼԱՍՏԱՆԻ	ծրագրային համալիրը, տարբերակը

ՀԱՏԱԿԱԳԾԱՅԻՆ ՊԼԱՆԻ ՊԱՏԿԵՐԱԳԻՐ

ՀԱ. ՀԱՍՑԵԱՅԼԱՍՏԱՆԻ

ՀԱՏԱԿԱԳԾԵՐ

Ա. ԿԱՌՈՒՑՎԱԾՔԱՅԻՆ ՄԱՍ

ՀԱՄԱՅՆՔԱՅԻՆ ԱՌԱՋԱՐԿՈՒԹՅԱՆ ՀԱՍԱՐԱԿՈՒԹՅԱՆ ՇԵՆՔԵՐԻ ԵՎ ՀԱՄԱԼԻՐՆԵՐԻ ՎԵՐԱԿԱՌՈՒՑՄԱՆ ԱՇԽԱՏԱՆՔՆԵՐ

ՀՀ, ք. ԵՐԵՎԱՆ, ՇԵՆԳԱՎԻԹ ԱՎԱԳԱՆՈՒ ՇՐՋԱՆ, 21 (ՅՈՒՐԱՔԱՆՉՅՈՒՐ ՓՈՂՈՑ)

ՀՀ ՇՀՆ ԲՅՈՒՐՈ ՍՊԸ

ՀՀ, ք. ԵՐԵՎԱՆ, ՇԵՆԳԱՎԻԹ ՎԱՐՉԱՊԵՏԱՐԱՆ ՇԵՆՔ

Հ.Վ. 438 731 990

Ա.Ա. ՀՈՎՀԱՆՆԻՍՅԱՆ

Հ.Վ. 01.10.07.007.041

ՇԵՆՔԻ ՄԱՍԵՐ B/3 B/4

ՀԱՏԱԿԱԳԾԵՐԻ ՑԱՆԿ

ՀԱՏԱԿԱԳԾԵՐԻ ՊԱՏՐԱՍՏՎԱԾՈՒԹՅՈՒՆ	ծրագրային փաթեթ
ՄԱՇՏԱԲԱՅԻՆ ՀԱՏԱԿԱԳԾԵՐ	ծրագրային փաթեթ
ՀԱՏԱԿԱԳԾԵՐԻ ՀԱՄԱԿԱՐԳՉԻ ԱՆՈՒՆ, ԱԶԳԱՆՈՒՆ	

ՀԱՏԱԿԱԳԾԵՐԻ ՊԱՏՐԱՍՏՎԱԾՈՒԹՅՈՒՆ

ՇԵՆՔԻ ՀԱՏԱԿԱԳԾԱՅԻՆ ՀԱՄԱԿԱՐԳ

ՀՀ, ք. ԵՐԵՎԱՆ, ՇԵՆԳԱՎԻԹ ՎԱՐՉԱՊԵՏԱՐԱՆ ՇԵՆՔ

B/3-B/4

21 (յուրաքանչյուր փողոց)

C

ընդհանուր ուրվագիծ	
ցանկապատման հատվածների ուրվագիծ	
շինության ներքին հատակագծային ուրվագիծ	
ծածկվող ուրվագիծ	
լուսանցքային գոտի 120մ.	
լուսանցքային գոտի 60մ.	
նախագծվող ասֆալտապատ հատված	
գետնի ծածկույթ	
գոյություն ունեցող ծառ	
նախագծվող ծառ	
հրշեջ ջրահան	
հրշեջ ավտոմեքենայի կանգառ	
ելք դեպի դուրս	
ելք	
ելքերի քանակ	
ընդհանուր մակերես	
ընդհանուր մակերես	
ելքերի թիվ	
ելքերի լայնություն	
ելքերի լայնություն	
ելքերի լայնություն

ՀԱՏԱԿԱԳԾԱՅԻՆ ՊԼԱՆ 1:200 Ա-Օ ՁԵՎԱՉԱՓ

ՀԱՏԱԿԱԳԾԱՅԻՆ ՊԼԱՆ

- ներկայացված ավտոկայանատեղի
- ծրագրային նախատեսվող ծառատեսակներ
- ներկայացված ճանապարհային նշաններ
- նոր տեղադրվող լուսացույցային օբյեկտ 220V.
- նոր տեղադրվող լուսացույցային օբյեկտ 60V.
- գոյություն ունեցող ասֆալտապատ մայթ
- գոյություն ունեցող ցանկապատ
- նոր տեղադրվող ցանկապատ
- գոյություն ունեցող կանաչապատ տարածք
- նոր տեղադրվող կանաչապատ տարածք

Ա	ավտոկանգառ
№1	համարանիշ
620	հեռավորություն
750	շառավիղ
35.9	հատվող ուղիների կենտրոնների հեռավորություն
12.3	ուղղահայաց նշանների բարձրություն
2.2	նշանների լայնություն
0.30	ճանապարհային նշանների տեղադրման խորություն

- ճանապարհային նշաններ
- լուսացույցային օբյեկտ
- հրշեջ ավտոմատ ջրհորի նշան
- ջրհորի նշան
- ավտոկանգառ
- ավտոկանգառ հաշմանդամների համար
- ավտոկանգառ հաշմանդամների համար

6.0	
2.5	
2.0	

- ծառատեսակ
- թփատեսակ

Ա.Ա. ՀՈՎՀ	
Ա.Ա. 438 731 990	

ԿԱՊԱԼՅԱՆ ՀԱՄԱՅՆՔԱՊԵՏԱՐԱՆ/ՀՈՒՇԱՐՁԱՆ

ՀԱՏՎԱԾ Ա/3 Ա/4

Ա.Ա. 01.10.07.007.041

ՀԱՅԱՍՏԱՆԻ ՀԱՆՐԱՊԵՏՈՒԹՅԱՆ ԱՐՄԱՎԻՐԻ ՄԱՐԶԻ ՎԱՂԱՐՇԱՊԱՏ ՀԱՄԱՅՆՔԻ ՎԱՂԱՐՇԱՊԱՏ ՔԱՂԱՔԻ ՀԱՍՑԵՆԵՐԻ ԿԱՌՈՒՑՄԱՆ ԵՎ ԲԱՐԵԼԱՎՄԱՆ ՀԱՄԱՐ

ՀՀԱՇ

ՀԱՇՎԱՌՎԱԾ ՄԱՍՆԱԳԵՏ	Ա.Ա. ՀՈՎՀ
ՀԱՇՎԱՌՎԱԾ ՄԱՍՆԱԳԵՏ	Ա.Ա. ՀՈՎՀ
ՀԱՇՎԱՌՎԱԾ ՄԱՍՆԱԳԵՏ	Ա.Ա. ՀՈՎՀ

ՀԱՏԱԿԱԳԾԱՅԻՆ ՊԼԱՆ

ՁԵՎԱՉԱՓ 0.00 ՀԱՏԱԿԱԳԾԱՅԻՆ

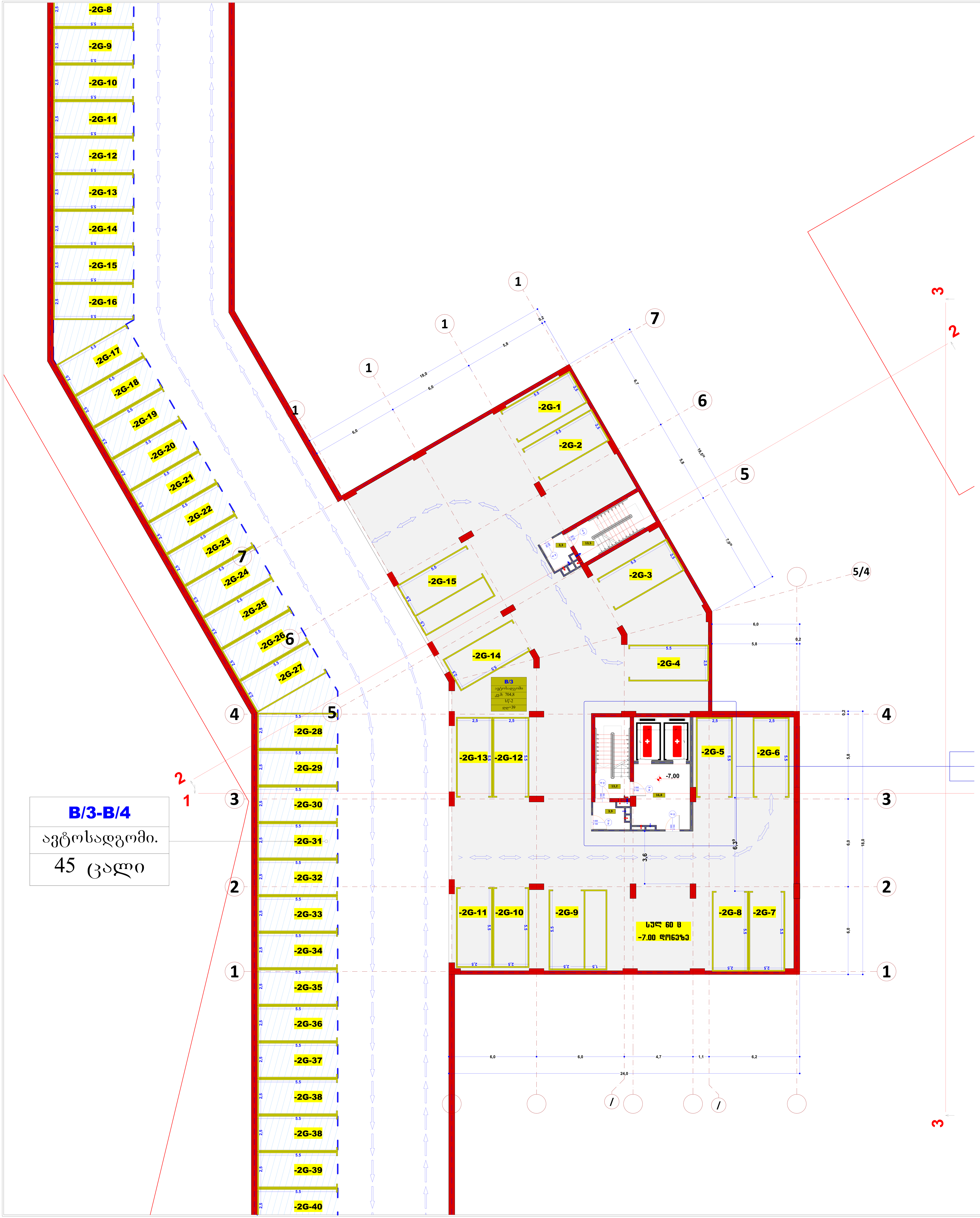

დეტალი 1
მასშტაბი 1:25

-7,00, -3,50, 0,00 ნიშნულები



მასშტაბი 1:100	ფორმატი :A-0
ექსპლიკაცია	
	საკადასტრო საზღვარი
	მომიჯნავე საკადასტრო საზღვარი
	გასასვლელამდე სავალი მანძილი
	მისაწვდომობა
	ცეცხმედეგობის ხარისხი 120წ.
	ცეცხმედეგობის ხარისხი 60წ.
	საცხოვრებელი ჯგუფი
	სასაწყობე ჯგუფი
	მწვანე საფარი
B/4	ბლოკი №
№ 3	ბინის №
სულ: 62.9	საერთო ფართი
საც: 55,9	საცხოვრებელი ფართი
აივ: 7.0	აივნის ფართი
სც-2	დაკავებულობის ჯგუფი
დდ=4	დაკავებულობის დატვირთვა
EXIT	სახანძრო გასასვლელი
90წ	კარების ხანძარმედეგობის ხარისხი
220	კარების სიმაღლე
90	კარბის სიგანე
	სახანძრო საშხეფი
	სახანძრო გიდრანტი
	ხელის ცეცხმაქრი
	სახანძრო მილდგარი
	იტალიური ფიჭვი
	კავკსიური ცაცხვი

პრ. დასახელება

მრავალბინიანი საცხოვრებელი სახლი
არქიტექტურული ნაწილი

ს.კ. 01.10.07.007.041

ბლოკი B/3 B/4

დამკვეთი/შემსრულებელი

შ.პ.ს. ჯიდი+
ს.კ. 438 731 990

დირექტორი	შ.ქუთათელაძე
პრ.ავტორი	გ.ბექუაშვილი
შეასრულა	გ.ბექუაშვილი

ნახაზის დასახელება

გ ე გ მ ა ნ ი შ ნ უ ლ ზ

B/3-B/4

აგრომაღაზია

21 ცაცო

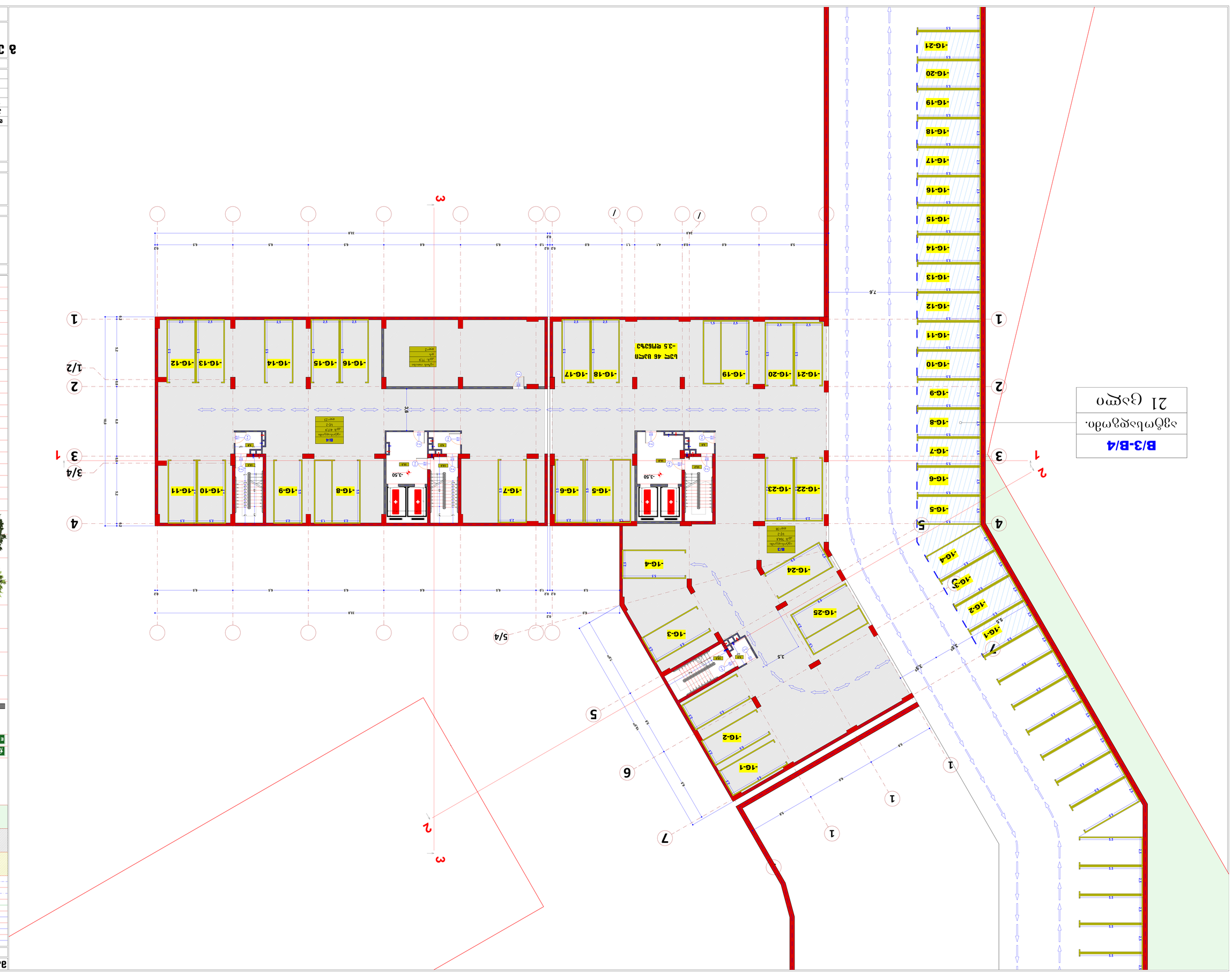

ნებადართული ნაგებობის ფართობი	3,438.31 მ²
ნებადართული ნაგებობის სართულობა	2
ნებადართული ნაგებობის სიმაღლე	10.07 მ
ნებადართული ნაგებობის ტიპი	ვაჭრობის ობიექტი

B/3-B/4

ვენტილაციის სქემა

13 ცვლილება

ა(ა)იპ ,,ქალაქ ბათუმის მერიის ქონების მართვის სააგენტო"

ბათუმის ცენტრალური ნაწილის ტერიტორიის კომპლექსური განაშენიანების პროექტი

ს.კ. 01.10.07.007.041

ბათუმი B/3 B/4

ფასადების/ვენტილაციის სქემა

შ.პ.ს. ჯინი+

ს.კ. 438 731 990

ა(ა)იპ ,,ქალაქ ბათუმის მერიის ქონების მართვის სააგენტო"

ბათუმის ცენტრალური ნაწილის ტერიტორიის კომპლექსური განაშენიანების პროექტი

ა-O: ბეჭდვა 1:100 ბეჭდვის თარიღი

ვენტილაციის სქემა

ფილიალი	ბათუმის ფილიალი
ხელმძღვანელი	ბ.ბერიძე
პროექტის ხელმძღვანელი	ბ.ბერიძე
შემსრულებელი	ბ.ბერიძე

ნახაზის N	B/4
ფასადის N	№3
სართული	ტექნ. ქვე 659
სართული	ტექნ. ქვე 559
სართული	ტიპ. 7ე
სართული	ტიპ.2
ფასადის ფრაგმენტი	ველი

- ნახაზის N
- ფასადის N
- სართული
- სართული
- სართული
- სართული
- ფასადის ფრაგმენტი

ველი

ტიპ.2

ტიპ. 7ე

ტიპ. 559

ტექნ. ქვე 659

№3

B/4

ნახაზის N

ფასადის N

სართული

სართული

სართული

სართული

ფასადის ფრაგმენტი

ბეტონის ფილა

ბეტონის ფილა

ბეტონის ფილა

ՀԱՏԱԿ Ա. ԿԱՌՈՒՑՎԱԾՔԱՅԻՆ ԱՇԽԱՏԱՆՔՆԵՐ

ՀԱՄԱՀԱՎԱՔԱԿԱՆ ՀԱՏԱԿԱԳԾԵՐ

ՀԱՄԱՀԱՎԱՔԱԿԱՆ ՀԱՏԱԿԱԳԾԵՐ	Ա-Հ.Հ.Հ.Հ
ՀԱՄԱՀԱՎԱՔԱԿԱՆ ՀԱՏԱԿԱԳԾԵՐ	Ա-Հ.Հ.Հ.Հ
ԿԱՌՈՒՑՎԱԾՔԱՅԻՆ ԱՇԽԱՏԱՆՔՆԵՐ	Ա-Կ.Ա.Ա.Ա

ՀԱՄԱՀԱՎԱՔԱԿԱՆ ՀԱՏԱԿԱԳԾԵՐ

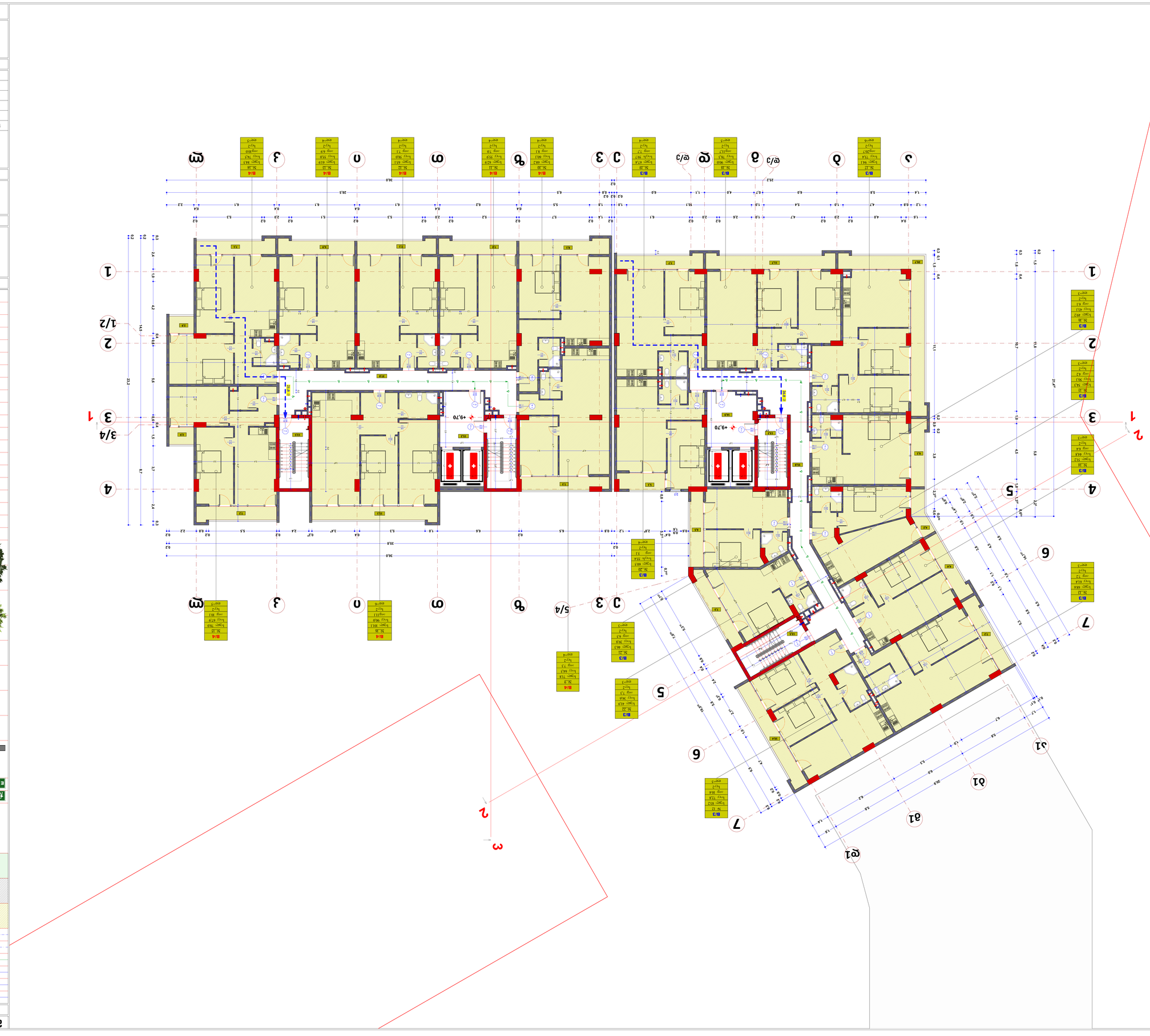
A-0 : אקסונומטריה
1:100 תוכנית קומה
אקסונומטריה של תוכנית קומת הגג
אקסונומטריה של תוכנית קומה טיפוסית
אקסונומטריה של תוכנית קומת הקרקע
קווי גבול מגרש
קווי בניין 60מ' מעל פני הים הממוצעים
קווי בניין 120מ' מעל פני הים הממוצעים
מבנים קיימים
מבנים להריסה
מבנים חדשים
מבנים חדשים
מבנים חדשים

ВЕНТИЛЯЦИЯ СЕКЦИЯ 2

ВЕНТИЛЯЦИЯ ЖИЛОЙ ЧАСТИ

ГИПРОМЕЖЕВОЙ ИНСТИТУТ Г.	
ГИПРОМЕЖЕВОЙ ИНСТИТУТ Г.	ГИПРОМЕЖЕВОЙ
ГИПРОМЕЖЕВОЙ ИНСТИТУТ Г.	ГИПРОМЕЖЕВОЙ
	ГИПРОМЕЖЕВОЙ

ЖИЛОЙ КОМПЛЕКС С ВСТРОЕННЫМИ ПОМЕЩЕНИЯМИ ОБЩЕСТВЕННОГО НАЗНАЧЕНИЯ И ПОДЗЕМНОЙ АВТОСТОЯНКОЙ

г. Ереван, Малатия-Себастия район, 1-й микрорайон, квартал 10, участок 0107.0041

ЭТАПЫ 1/3 2/4

РАЗРАБОТАНО ПО ЗАДАНИЮ ЗАСТРОЙЩИКА

ООО «Ереванский Жилищный Фонд»
г. Ереван, ул. Арами 79
тел. 438 731 990

ГЕНЕРАЛЬНЫЙ ПЛАН

Масштаб	1:100
Лист №	А-0.1
Всего листов	9

ЭКСПЛИКАЦИЯ

Существующие здания	
Проектируемое здание	
Проектируемое здание	
Проектируемое здание

ВЕНТИЛЯЦИЯ СХЕМЫ

ВЕНТИЛЯЦИЯ ЧЕРТЕЖИ

ГИПРОСВЯЗЬ	Гипросвязь
ИНЖЕНЕР	Инженер
ГЛ.ИНЖЕНЕР	Гл.инженер
РУКОВОДИТЕЛЬ	Руководитель

ЭТАПЫ ПРОЕКТИРОВАНИЯ

ЖИЛОЙ ДОМ С ВСТРОЕННЫМИ ПОМЕЩЕНИЯМИ ОБЩЕСТВЕННОГО НАЗНАЧЕНИЯ, ПОДЗЕМНОЙ АВТОСТОЯНКОЙ И ТРАНСФОРМАТОРНОЙ ПОДСТАНЦИЕЙ

Б.Л. 01.10.07.007.0.041

ЗДАНИЯ Б/3 Б/4

ВЕНТИЛЯЦИЯ/ОВИК/ВЭСВ/СС/ТМ

З.Б. ЖЛФ+
Б.Л. 438 731 990

ПЛАНЫ ЭТАЖЕЙ

1:100 | 9ГМ.63БЛ.ОВИК.-А-0

ЭЛЕМЕНТЫ ГЕНПЛАНА

- Границы земельных участков
- Линии отступа от красных линий
- Линии регулирования застройки
- Линии отступа от границ земельных участков
- Линии отступа от границ земельных участков 120%
- Линии отступа от границ земельных участков 60%
- Линии ограждения участков
- Линии ограждения
- Линии ограждения временного
- Линии ограждения сетчатого
- Линии ограждения глухого
- Линии ограждения декоративного
- Линии ограждения металлического
- Линии ограждения бетонного
- Линии ограждения деревянного
- Линии ограждения из сетки
- Линии ограждения из профлиста
- Линии ограждения из кирпича
- Линии ограждения из бетона
- Линии ограждения из камня
- Линии ограждения из дерева
- Линии ограждения из металла
- Линии ограждения из пластика
- Линии ограждения из стекла
- Линии ограждения из керамики
- Линии ограждения из керамогранита
- Линии ограждения из мрамора
- Линии ограждения из гранита
- Линии ограждения из песчаника
- Линии ограждения из известняка
- Линии ограждения из ракушечника
- Линии ограждения из туфа
- Линии ограждения из вулканического камня
- Линии ограждения из базальта
- Линии ограждения из диабаза
- Линии ограждения из габбро
- Линии ограждения из перидотита
- Линии ограждения из пироксенита
- Линии ограждения из оливинита
- Линии ограждения из дунита
- Линии ограждения из хромитита
- Линии ограждения из платиноносного
- Линии ограждения из никеленосного
- Линии ограждения из медно-никелевого
- Линии ограждения из медного
- Линии ограждения из свинцово-цинкового
- Линии ограждения из оловянного
- Линии ограждения из вольфрамового
- Линии ограждения из молибденового
- Линии ограждения из ртутного
- Линии ограждения из сурьмяного
- Линии ограждения из мышьякового
- Линии ограждения из висмутового
- Линии ограждения из кобальтового
- Линии ограждения из никелевого
- Линии ограждения из железного
- Линии ограждения из марганцевого
- Линии ограждения из хромового
- Линии ограждения из ванадиевого
- Линии ограждения из титанового
- Линии ограждения из скандиевого
- Линии ограждения из иттриевого
- Линии ограждения из лантанового
- Линии ограждения из цериевого
- Линии ограждения из празеодимового
- Линии ограждения из неодимового
- Линии ограждения из прометиевого
- Линии ограждения из самариевого
- Линии ограждения из европиевого
- Линии ограждения из гадолиниевого
- Линии ограждения из тербиевого
- Линии ограждения из диспрозиевого
- Линии ограждения из гольмиевого
- Линии ограждения из эрбиевого
- Линии ограждения из тулиевого
- Линии ограждения из иттербиевого
- Линии ограждения из лютециевого
- Линии ограждения из гафниевого
- Линии ограждения из танталового
- Линии ограждения из вольфрамового
- Линии ограждения из рениевого
- Линии ограждения из осмиевого
- Линии ограждения из иридиевого
- Линии ограждения из платинового
- Линии ограждения из золотого
- Линии ограждения из ртутного
- Линии ограждения из таллиевого
- Линии ограждения из свинцового
- Линии ограждения из висмутового
- Линии ограждения из полониевого
- Линии ограждения из астатового
- Линии ограждения из радонового
- Линии ограждения из франциевого
- Линии ограждения из радиевого
- Линии ограждения из актиниевого
- Линии ограждения из торий
- Линии ограждения из протактиниевого
- Линии ограждения из урана
- Линии ограждения из нептуниевого
- Линии ограждения из плутониевого
- Линии ограждения из америциевого
- Линии ограждения из кюриевого
- Линии ограждения из берклиевого
- Линии ограждения из калифорниевого
- Линии ограждения из эйнштейниевого
- Линии ограждения из фермиевого
- Линии ограждения из менделевиевого
- Линии ограждения из нобелиевого
- Линии ограждения из лоуренсиевого
- Линии ограждения из резерфордиевого
- Линии ограждения из дубниевого
- Линии ограждения из сиборгиевого
- Линии ограждения из бориевого
- Линии ограждения из хассиевого
- Линии ограждения из мейтнериевого
- Линии ограждения из дармштадтиевого
- Линии ограждения из рентгениевого
- Линии ограждения из коперниковского
- Линии ограждения из нихониевого
- Линии ограждения из флеровского
- Линии ограждения из московского
- Линии ограждения из ливерморского
- Линии ограждения из теннессинового
- Линии ограждения из оганесонового

ОБОЗНАЧЕНИЯ

- Ось №
- Высота
- Высота уровня
- Высота уровня чистого
- Высота уровня грязного
- Высота
- Уклон
- Длина
- Ширина
- Высота
- Ширина
- Высота
- Ширина
- Высота

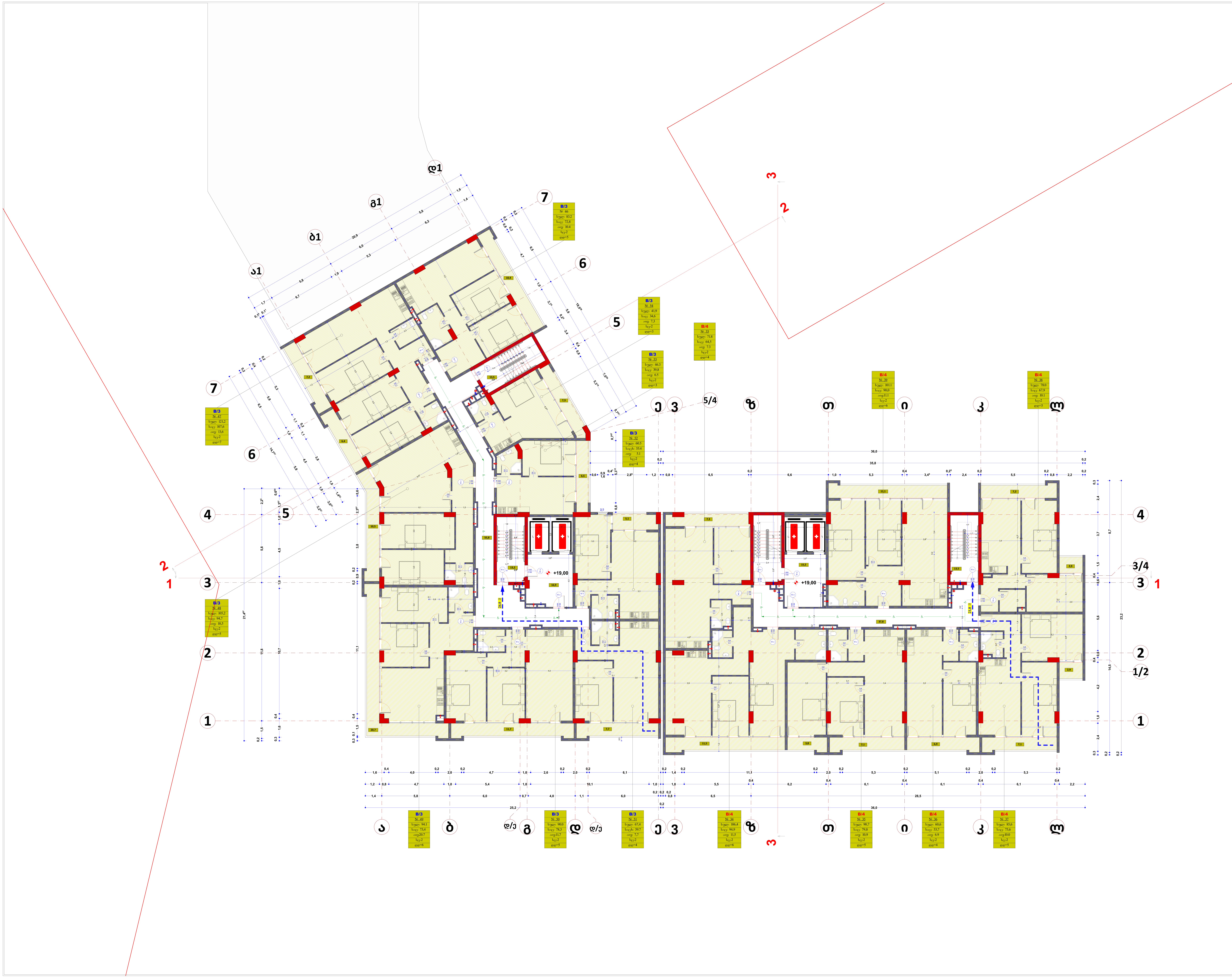

მასშტაბი 1:100 | ფორმატი :A-0

ექსპლიკაცია

	საკადასტრო საზღვარი
	მომიჯნავე საკადასტრო საზღვარი
	გასასვლელამდე სავალი მანძილი
	მისაწვდომობა
	ცეცხმედეგობის ხარისხი 120წ.
	ცეცხმედეგობის ხარისხი 60წ.
	საცხოვრებელი ჯგუფი
	სასაწყობე ჯგუფი
	მწვანე საფარი
B/4	ბლოკი №
№ 3	ბინის №
სულ: 62.9	საერთო ფართი
საც: 55,9	საცხოვრებელი ფართი
აივ: 7.0	აივნის ფართი
სც-2	დაკავებულობის ჯგუფი
დდ=4	დაკავებულობის დატვირთვა
EXIT	სახანძრო გასასვლელი
90w	კარების ხანძარმედეგობის ხარისხი
220	კარების სიმაღლე
90	კარბის სიგანე
	სახანძრო საშხეფი
	სახანძრო გიდრანტი
	ხელის ცეცხმაქრი
	სახანძრო მილდგარი
	იტალიური ფიჭვი
	კავკასიური ცაცხვი

პრ. დასახელება

მრავალბინიანი საცხოვრებელი სახლი
არქიტექტურული ნაწილი

ს.კ. 01.10.07.007.041

ბლოკი B/3 B/4

დამკვეთი/შემსრულებელი

შ.პ.ს. ჯიდი+
ს.კ. 438 731 990

დირექტორი	შ.ქუთათელაძე
პრ.ავტორი	გ.ბეჟუაშვილი
შეასრულა	გ.ბეჟუაშვილი

ნახაზის დასახელება

გეგმა ნიშნულზე

ՀԱՏԱԿԱԳԾԱՅԻՆ ՊԼԱՆ

ՀԱՍԱՐԱԿԱԿԱՆ ՆՇԱՆԱԿՈՒԹՅՈՒՆՆԵՐ

ՀՀ ՔԱՂԱՔԱՇԻՆՈՒԹՅԱՆ ՆԱԽԱՐԱՐՈՒԹՅԱՆ ՇԻՆԱՐԱՐԱԿԱՆ ԳՈՐԾՈՒՆԵՈՒԹՅԱՆ ՊԵՏԱԿԱՆ ԳՐԱՍԵՆՅԱԿ	
ՀՀ, ք. Երևան, Արաբկիր վարչական շրջան, Ա. Ավետիսյան փող., 41 հասցեում գտնվող հողամասում նախատեսվող բազմաբնակարան բնակելի շենքի նախագիծ	
ՇԻՆՈՒԹՅԱՆ ՀԱՍՑԵ	Ա. Ավետիսյան փող., 41
ՇԻՆՈՒԹՅԱՆ ՏԵՍԱԿ	Բազմաբնակարան բնակելի շենք
ՇԻՆՈՒԹՅԱՆ ՀԱՍՏԱՏՈՒԹՅԱՆ ԿԱՐԳ	Ա-Ո
ՇԻՆԱՐԱՐԱԿԱՆ ԱՇԽԱՏԱՆՔՆԵՐԻ ՍԿԻԶԲ	
ՇԻՆՈՒԹՅԱՆ ՀԱՍՏԱՏՈՒԹՅԱՆ ՓՈՒԼ	
ՀԱՏԱԿԱԳԾԱՅԻՆ ՊԼԱՆ	

ՀԱՏԱԿԱԳԾԱՅԻՆ ՊԼԱՆԻ ՀԱՄԱՐ ՀԱՍԿԱՑՈՒԹՅՈՒՆ

ՀՀ, ք. Երևան, Արաբկիր վարչական շրջան, Ա. Ավետիսյան փող., 41 հասցեում գտնվող հողամասում նախատեսվող բազմաբնակարան բնակելի շենքի նախագիծ	
ՇԻՆՈՒԹՅԱՆ ՀԱՍՑԵ	Ա. Ավետիսյան փող., 41
ՇԻՆՈՒԹՅԱՆ ՏԵՍԱԿ	Բազմաբնակարան բնակելի շենք
ՇԻՆՈՒԹՅԱՆ ՀԱՍՏԱՏՈՒԹՅԱՆ ԿԱՐԳ	Ա-Ո
ՇԻՆԱՐԱՐԱԿԱՆ ԱՇԽԱՏԱՆՔՆԵՐԻ ՍԿԻԶԲ	
ՇԻՆՈՒԹՅԱՆ ՀԱՍՏԱՏՈՒԹՅԱՆ ՓՈՒԼ	
ՀԱՏԱԿԱԳԾԱՅԻՆ ՊԼԱՆ	

ՀԱՏԱԿԱԳԾԱՅԻՆ ՊԼԱՆԻ ՄԱՍԻՆ

ՀՀ, ք. Երևան, Արաբկիր վարչական շրջան, Ա. Ավետիսյան փող., 41 հասցեում գտնվող հողամասում նախատեսվող բազմաբնակարան բնակելի շենքի նախագիծ

ՇԻՆՈՒԹՅԱՆ ՀԱՍՑԵ՝ Ա. Ավետիսյան փող., 41

ՇԻՆՈՒԹՅԱՆ ՏԵՍԱԿ՝ Բազմաբնակարան բնակելի շենք

ՇԻՆՈՒԹՅԱՆ ՀԱՍՏԱՏՈՒԹՅԱՆ ԿԱՐԳ՝ Ա-Ո

ՇԻՆԱՐԱՐԱԿԱՆ ԱՇԽԱՏԱՆՔՆԵՐԻ ՍԿԻԶԲ՝ Ճարտարապետական

ՇԻՆՈՒԹՅԱՆ ՀԱՍՏԱՏՈՒԹՅԱՆ ՓՈՒԼ՝ Ընդհանուր

ՀԱՏԱԿԱԳԾԱՅԻՆ ՊԼԱՆ՝ Հատակագիծ 1-ին հարկի

ՀՀ, ք. Երևան, Արաբկիր վարչական շրջան, Ա. Ավետիսյան փող., 41 հասցեում գտնվող հողամասում նախատեսվող բազմաբնակարան բնակելի շենքի նախագիծ

ՀԱՍՑԵ՝ Ա. Ավետիսյան փող., 41

ВЕНТИЛЯЦИЯ И ОТОПЛЕНИЕ

ЗАДАНИЕ НА ПРОЕКТИРОВАНИЕ

ИНВЕСТИЦИОННА ПРОГРАМА	Ф.№ 438 731 990
ОБЕКТ:	ЖИЛИЩНА СГРАДА С ОБЩЕСТВЕНО ОБСЛУЖВАЩО ПРЕДНАЗНАЧЕНИЕ, ПОДЗЕМЕН ГАРАЖ И ПРИНАДЛЕЖАЩИ ПЛОЩАДКОВИ ПРИСПОСОБЛЕНИЯ
ПРОЕКТ:	ПУП-ПРЗ/ПУР-ПРЗ/ПЗ/ПИИ/ПРЗ/ПУЕЕС
ИМОТ:	УПИ XXIII-1, кв. 41 по плана на кв. Манастирски ливади-Изток, гр. София
ЗАСТРОЯВАЩ:	"Ф.Б.Н." ЕООД
ПРОЕКТАНТ:	"ЕВРОПРОЕКТ" ЕООД
ДЕЛ:	ОВК
ФАЗА:	ТЕХНИЧЕСКИ ПРОЕКТ

ОБЩ ПЛАН

ЕТАП:	ТЕХНИЧЕСКИ ПРОЕКТ
ОБЕКТ:	ЖИЛИЩНА СГРАДА С ОБЩЕСТВЕНО ОБСЛУЖВАЩО ПРЕДНАЗНАЧЕНИЕ, ПОДЗЕМЕН ГАРАЖ И ПРИНАДЛЕЖАЩИ ПЛОЩАДКОВИ ПРИСПОСОБЛЕНИЯ
ИМОТ:	УПИ XXIII-1, кв. 41 по плана на кв. Манастирски ливади-Изток, гр. София
ЗАСТРОЯВАЩ:	"Ф.Б.Н." ЕООД
ПРОЕКТ №:	01.10.07.007.041
ЧЕРТЕЖ №:	ОВ/3 ОВ/4
ПРОЕКТАНТ:	"ЕВРОПРОЕКТ" ЕООД
ПРОЕКТАНТ:	инж. Ф.Б.Х.
ТЕЛ.:	438 731 990

ОТГОВОРЕН ПРОЕКТАНТ:	инж. Ф.Б.Х.
ПРОЕКТАНТ:	инж. Ф.Б.Х.
ПРОВЕРИЛ:	инж. Ф.Б.Х.
ДАТА:	03.2022

А-О: ЗАСАЖДАНЕ | **1:100 ЗАСАЖДАНЕ**

ОБЩ ПЛАН

- Контур на сграда
- Контур на подземен етаж
- Контур на покрив
- Ос
- Стена
- Колона
- Парапет
- Ограда
- Стълбище
- Асансьор
- Рампа
- Ниша
- Шахта
- Ламперия
- Мивка
- Вана
- Душ
- Тоалетна чиния
- Пешоар
- Биде
- Перилна машина
- Сушилня
- Съдомиялна
- Бойлер
- Котел
- Радиатор
- Конвектор
- Подово отопление
- Вентилатор
- Въздуховод
- Решетка
- Дифузьор
- Пожарна кранова система
- Пожарогасител
- Пожароизвестител
- Ръчен пожароизвестител
- Пожарна сирена
- Пожарна централа
- Аварийно осветление
- Евакуационен път
- Посока на евакуация
- Аварийно стълбище
- Аварийно осветление
- Аварийно стълбище
- Аварийно осветление
- Аварийно стълбище
- Аварийно осветление

ՀԱՏԱԿԱԳԾԵՐ

Ա-Ա: ԱՇՏԱՓԱՐԶ | **1:100 ԱՇՏԱՔԱՂԱՔ**

ՀԱՏԱԿԱԳԾԱՅԻՆ ՀԱՄԱԿԱՐԳ

ուղղանկյուն հատակագծային հենակետ	
ուղղանկյուն հատակագծային հենակետ 120մ:	
ուղղանկյուն հատակագծային հենակետ 60մ:	
հատակագծային սալահատակում	
հատակագծային մետաղական ցանկապատ	
հատակագծային փայտե ցանկապատ	
հատակագծային ծառ	
հատակագծային թուփ	

ՀԱՄԱՁԱՅՆԱԳՐՈՒԹՅՈՒՆ

ՀԱՄԱՁԱՅՆԱԳՐՈՂ	Ծ.Ծ.ՀՈՎՀ.
ՀԱՄԱՁԱՅՆԱԳՐՈՂ	Ծ.Ծ.ՀՈՎՀ.
ՀԱՏԱԿԱԳԾԱՅԻՆ	Ծ.Ծ.ՀՈՎՀ.

ՀԱՏԱԿԱԳԾԱՅԻՆ ՊԱՏԿԵՐ

ՀԱՍՏԱՏՈՂ

ՀՀ ԱՐՄԱՎԻՐԻ ՄԱՐԶԻ ԱՐՄԱՎԻՐ ՔԱՂԱՔԻ ՀԱՍՑԵ

ՀՀ ԱՐՄԱՎԻՐԻ ՄԱՐԶԻ ԱՐՄԱՎԻՐ ՔԱՂԱՔԻ ՀԱՍՑԵ

Ա.Ծ. 01.10.07.007.0141

ՀԱՏՎԱԾ Ե/3 Ե/4

ՊԱՏՎԻՐԱՏՈՒ/ՊԱՏՎԵՐԱՏՈՒ

Զ.Ա.Ա. ՀՈՎՀԱՆ+

Ա.Յ. 438 731 990

ԱՇ-Ա: ԱՇՏԱՊԱՏՈՒՄ	1:100 ԱՐՁԱԳԱՆՔ

ՀԱՐԿԱՅԻՆ ՏԵՂԱԴԻՐ

ընդհանուր ադմինիստրատիվ շենքերի
ընդհանուր նշանակության կրթական հաստատություններ
ՀՀ Արարատի մարզ, Արտաշատ համայնք
Ա.Ա. 01.10.07.007.041

ՀԱՏԱԿ Ա/3 Ա/4

ՀԱՍՏԱՐԱՑՄԱՆ/ՇԻՆԱՐԱՐԱԿԱՆ
Ա.Ա. ԽՈՀԱՆ+
Լ.Հ. 438 731 990

ՀԱՍՏԱՏՈՒՄ ՉՈՒՆԻ

ՀԱՄԱՁԱՅՆԱՑՎԱԾ	ծ.ծ.ծ.

ՀԱՏԱԿԱԳԾԵՐ

Ա-0 : ԱՇԱՆԱԿՈՒԹՅՈՒՆ | **1:100 ԱՇՏԱՔԱՂԱՔԱՑԻ**

ՀԱՄԱՐԱՏԵՍԱԿԱՆ

ընդհանուր ճարտարապետական
ժամանակավոր ճարտարապետական ձևավորում
շինության ներքին բարեկարգման տարրեր
ծրագրային ներքին տարածքների հատակագիծ
(ՅՇՀՆ-ով նախատեսված) 120մ² մակերեսից ավելի հարկերի հատակագիծ
(ՅՇՀՆ-ով նախատեսված) 60մ² մակերեսից ավելի հարկերի հատակագիծ
ներքին տարածքների հարդարման տեսակները
ներքին տարածքների հարդարման տեսակները
ՄԱՍՆԱԳԻՏԱԿԱՆ ԱՇԽԱՏԱՆՔՆԵՐ
ՀԱՄԱՁԱՅՆԱԳՐՈՒԹՅՈՒՆ

ՀԱՄԱՁԱՅՆԱԳՐՈՒԹՅՈՒՆ	ՀՀ, ք. Երևան, Արաբկիր 3 վարչական շրջան, Ա. Ազատյան փող. 9/1
ՄԱՍՆԱԳԻՏ.ԱԽ	Ճ.Ճոճոյան
ՀԱՏԱԿԱԳԾԵՐ	Ճ.Ճոճոյան

ՀԱՏԱԿԱԳԾԵՐ ՊԱՏՎԵՐԱՏՈՒ

ՀԱՏԱԿԱԳԾԵՐ

ՀԱՅԱՍՏԱՆԻ ՀԱՆՐԱՊԵՏՈՒԹՅԱՆ ԱՐՑԱԽԻ ՄԱՐԶԻ ԱՐՑԱԽ ՀԱՄԱՅՆՔԻ ՀԱՍԱՐԱԿԱԿԱՆ ԿԵՆՏՐՈՆՈՒՄ ԳՏՆՎՈՂ ԲՆԱԿԱՆ ՏԱՆ ԱՌԱՋԻՆ ՀԱՐԿԻ ՀԱՏԱԿԱԳԾԵՐ

ՀՎՀՀ 01.10.07.007.041

ՀԱՏՎԱԾ **Ա/3** **Ա/4**

ՀՏՀՏՎՀՀՀ

ΑΡΧΙΤΕΚΤΟΝΙΚΗ ΚΑΤΟΨΗ

ΚΛΙΜΑΚΟΣΤΑΣΙΟ	Δ.Δ.Ηλιούπολης
ΔΙΑΜΕΡΙΣΜΑ	Δ.Δ.Ηλιούπολης
ΟΔΟΣ	Δ.Δ.Ηλιούπολης

ΚΑΤΟΨΗ ΥΦΙΣΤΑΜΕΝΗΣ ΠΥΚΝΟΤΗΤΑΣ

ՀԱՏԱԿԱԳԾԵՐԻ ՑԱՆԿ

ԵՐԿԱԹՈՒՂԻ ԱՌԱՆՑՔԱՅԻՆ ՀԱՏԱԿԱԳԾԻ	Ա-Ա
ԱՐՏԱՔԻՆ ՀԱՏԱԿԱԳԾԻ	Ա-Ա
ՀԱՐԿԱՅԻՆ ՀԱՏԱԿԱԳԾԻ	Ա-Ա

ՀԱՄԱՁԱՅՆԱԳՐՈՒԹՅՈՒՆ

ՀԱՏԱԿԱԳԾԵՐԻ ՀԱՄԱԿԱՐԳՈՒՄ

ՀՀ, ԳԵՂԱՐՔՈՒՆԻՔԻ ՄԱՐԶ, ԳԱՎԱՌ ՔԱՂԱՔԻ ՎԱՐՉԱԿԱՆ ՏԱՐԱԾՔՈՒՄ ԳՏՆՎՈՂ ԱՎՏՈՄԵՔԵՆԱՅԱՏՈՒՄ ԵՎ ՍՊԱՍԱՐԿՄԱՆ ԿԵՏԵՐՈՒՄ ԿԱՌՈՒՑՎՈՂ ԲԱԶՄԱԲՆԱԿԱՐԱՆԱՅԻՆ ՀԱՄԱԼԻՐ

ԳԼԽԱՎՈՐ ՃԱՐՏԱՊԵՏ

ԱՐԱՄ ՀՈՎՀԱՆՆԻՍՅԱՆ

ՀՀ ԱՇՏԱՐԱԿԻ ՄԱՐԶ, ԱՇՏԱՐԱԿ ՀԱՄԱՅՆՔ, ԳՅՈՒՄՐԻ ՔԱՂԱՔ

ՀՀ, ԳԵՂԱՐՔՈՒՆԻՔԻ ՄԱՐԶ, ԳԱՎԱՌ ՔԱՂԱՔԻ ՎԱՐՉԱԿԱՆ ՏԱՐԱԾՔՈՒՄ ԳՏՆՎՈՂ ԱՎՏՈՄԵՔԵՆԱՅԱՏՈՒՄ ԵՎ ՍՊԱՍԱՐԿՄԱՆ ԿԵՏԵՐՈՒՄ ԿԱՌՈՒՑՎՈՂ ԲԱԶՄԱԲՆԱԿԱՐԱՆԱՅԻՆ ՀԱՄԱԼԻՐ

ՀԱՏԱԿԱԳԾԵՐԻ ՑԱՆԿ. ԳՆՄ

ՀԱՏԱԿԱԳԾԵՐԻ ՀԱՄԱԿԱՐԳՈՒՄ

ՀՀ, ԳԵՂԱՐՔՈՒՆԻՔԻ ՄԱՐԶ, ԳԱՎԱՌ ՔԱՂԱՔԻ ՎԱՐՉԱԿԱՆ ՏԱՐԱԾՔՈՒՄ ԳՏՆՎՈՂ ԱՎՏՈՄԵՔԵՆԱՅԱՏՈՒՄ ԵՎ ՍՊԱՍԱՐԿՄԱՆ ԿԵՏԵՐՈՒՄ ԿԱՌՈՒՑՎՈՂ ԲԱԶՄԱԲՆԱԿԱՐԱՆԱՅԻՆ ՀԱՄԱԼԻՐ

ՀԱՏԱԿԱԳԾԻ ԱՆՎԱՆՈՒՄ/ՀԱՍՑԵՆԵՐԻ ՑԱՆԿ

ՀՀ, ՀԱՅԱՍՏԱՆ
ՀՀ, ԳԵՂԱՐՔՈՒՆԻՔԻ ՄԱՐԶ, ԳԱՎԱՌ ՔԱՂԱՔԻ ՎԱՐՉԱԿԱՆ ՏԱՐԱԾՔՈՒՄ ԳՏՆՎՈՂ ԱՎՏՈՄԵՔԵՆԱՅԱՏՈՒՄ ԵՎ ՍՊԱՍԱՐԿՄԱՆ ԿԵՏԵՐՈՒՄ ԿԱՌՈՒՑՎՈՂ ԲԱԶՄԱԲՆԱԿԱՐԱՆԱՅԻՆ ՀԱՄԱԼԻՐ

ՀԱՏԱԿԱԳԾԻ ԱՆՎԱՆՈՒՄ

Ա.Ա. ԽՈՍՔ+
Հ.Հ. 438 731 990

ՀԱՏԱԿԱԳԾԻ ՀԱՄԱՐ

ԱՇՆՄՄ Ա/3 Ա/4

Ա.Վ. 01.10.07.007.041

ՀԱՏԱԿԱԳԾԻ ԱՆՎԱՆՈՒՄ

ՀՀ, ԳԵՂԱՐՔՈՒՆԻՔԻ ՄԱՐԶ, ԳԱՎԱՌ ՔԱՂԱՔԻ ՎԱՐՉԱԿԱՆ ՏԱՐԱԾՔՈՒՄ ԳՏՆՎՈՂ ԱՎՏՈՄԵՔԵՆԱՅԱՏՈՒՄ ԵՎ ՍՊԱՍԱՐԿՄԱՆ ԿԵՏԵՐՈՒՄ ԿԱՌՈՒՑՎՈՂ ԲԱԶՄԱԲՆԱԿԱՐԱՆԱՅԻՆ ՀԱՄԱԼԻՐ

ՀԱՏԱԿԱԳԾԻ ՀԱՄԱՐ

ԱՇՆՄՄ Ա/3 Ա/4

Ա.Վ. 01.10.07.007.041

**ՀԱՏԱԿԱԳԾԻ ԱՆՎԱՆ

ԱՇՏ-Ա.ՃՃՃ.ՏՐ	ՀԱՏԱԿԱԳԻՐ ՀԱՏԱԿԱԳԻՐ
ՄԱՍՇՏԱԲ	1:100
ՀԱՏԱԿԻ ԱՆՎԱՆՈՒՄ	ՀԱՐԿԱՅԻՆ ՀԱՏԱԿԱԳԻՐ

ՀԱՐԿԱՅԻՆ ՀԱՏԱԿԱԳԻՐ

ՀԱՐԿԱՅԻՆ ՀԱՏԱԿԱԳԻՐ ՀԱՄԱԿԱՐԳՉԱՅԻՆ ՀԱՄԱԿԱՐԳՉԱՅԻՆ ՀԱՄԱԿԱՐԳՉԱՅԻՆ

ПРОЕКТ	Благоустройство территории многоквартирного жилого дома
ЛИЦЕНЗИАР	Общество с ограниченной ответственностью
ГЕНПЛАН	Общество с ограниченной ответственностью

Благоустройство территории многоквартирного жилого дома

Генеральный план

Общество с ограниченной ответственностью
Общество с ограниченной ответственностью
Общество с ограниченной ответственностью

ԱՇՏ-Ա-Ճ.Ճ.Ճ	**1:100**

ՀԱՏԱԿԱԳԾԵՐ

- հատակագծի սահմանագիծ
- ծռուղագոտու եզրաքար
- շրջակա տարածքի հարթեցման եզրագիծ
- մետաղական ցանկապատ
- շենքի/ծածկի հատակագծային պրոյեկցիա 120°-ի անկյան տակ
- շենքի/ծածկի հատակագծային պրոյեկցիա 60°-ի անկյան տակ
- նախագծվող ասֆալտբետոնե ծածկույթ
- նախագծվող բետոնե սալահատակ
- ծռուղագոտի
- մայթ
- կանաչապատման տարածք
- ծառատեսակների անվանումներ
- ճանապարհային նշաններ
- ուղղորդող սալիկներ
- ավտոկայանատեղի
- հրշեջ ջրհոր
- հրշեջ ծորակ
- ջրհեռացման ներքին ցանց
- ջրհեռացման արտաքին ցանց
- ներքին ցանցի ջրհավաք
- արտաքին ցանցի ջրհավաք
- ներքին ցանցի ջրհեռացման խողովակ
- արտաքին ցանցի ջրհեռացման խողովակ

ՀԱՏԱԿԱԳԾԱՅԻՆ

ԱՇԽԱՏԱՆՔԱՅԻՆ ՆԱԽԱԳԻԾ | **1:100** | **ՀԱՏԱԿ՝ Ա-0.ՀՆ**

ներկայացվող նախագիծ
ծառեր գերանների նախագիծ
շենքեր ավելի նախագիծ
ծառեր
շենքերի ներկայացվող 60°-ի ավելի նախագիծ
շենքերի ներկայացվող 120°-ի ավելի նախագիծ
գոյություն ունեցող շենքեր
գոյություն ունեցող ծառեր
ՀԱՏԱԿԱԳԾԱՅԻՆ ՀՈՒՀԱՆՇԱՆՆԵՐ

ՀԱ-4	Հատակի N
N-1	Հատակի N
Հարթ 650	Նյութ պատեր
Հարթ 550	Հատակի պատեր
Հող 70	Հատակի պատեր
Հող-2	Հատակի պատեր
Ասֆալտ	Հատակի պատեր

ՀԱՍՏԱՏՈՒՄ	ՀԱՄԱՁԱՅՆԱԳՐՈՒԹՅՈՒՆ
ՀԵՂԻՆԱԿ	ՀԱՄԱՁԱՅՆԱԳՐՈՒԹՅՈՒՆ
ՀԱՇՎԱՀԱՏ	ՀԱՄԱՁԱՅՆԱԳՐՈՒԹՅՈՒՆ

ՀԱՏԱԿԱԳԾԱՅԻՆ ՀՈՒՀԱՆՇԱՆՆԵՐ

B/2

B/3

B/4

ՀԱՏԱԿ	ԳԾԱԳԻՐ
ՀԱՄԱՀԵՂԻՆԱԿ	ՀՀ, ԳԵՂԱՐՔՈՒՆԻՔ ՄԱՐԶ, ԳԱՎԱՌ ՔԱՂԱՔԻ ՀԱՍԱՐԱԿԱՅԻՆ ԶԱՆԳՎԱԾՈՒՄ ԳՏՆՎՈՂ ՀՈՂԱՄԱՍԻ ԿԱՌՈՒՑԱՊԱՏՄԱԿԱՆ ԱՇԽԱՏԱՆՔՆԵՐԻ ԱՐՏԱՔԻՆ ՏԵՍՔԻ ԿԱԶՄՈՒՄ
ՀԱՍՑԵ	ՀՀ, ԳԵՂԱՐՔՈՒՆԻՔ ՄԱՐԶ, ԳԱՎԱՌ ՔԱՂԱՔ, ՀԱՍԱՐԱԿԱՅԻՆ ԶԱՆԳՎԱԾ 01.10.07.007.041
ՇԱՐԺՄԱՆ ՓՈՒԼ	B/3 B/4
ՀԱՄԱՀԵՂԻ ԱՆՈՒՆ/ՀԱՍՑԵՆԵՐԻ ՀԱՄԱՐ	Հ.Ա.Ա. ՀԱՅԱՍ+ Լ.Հ. 438 731 990
ՀԱՄԱՀԵՂՄԱՆ ՀԱՄԱՐ	
ՀԱՄԱՀԵՂՄԱՆ ՏԵՍԱԿԸ	ՀԱՄԱՀԵՂՄԱՆ ՓՈՒԼ
ՀԱՄԱՀԵՂՄԱՆ ՀԱՄԱՐ	
ՀԱՄԱՀԵՂՄԱՆ ՓՈՒԼ	
ՀԱՄԱՀԵՂՄԱՆ ՏԵՍԱԿԸ	

ՀԱՏԱԿԱԳԾԱՅԻՆ ՊԼԱՆԱՅԻՆ

ՀԱՏԱԿ ԳԾԱԳԻՐ

ՀԱՄԱՀԵՂԻՆԱԿ	ՀՀ, ԳԵՂԱՐՔՈՒՆԻՔ ՄԱՐԶ, ԳԱՎԱՌ ՔԱՂԱՔԻ ՀԱՍԱՐԱԿԱՅԻՆ ԶԱՆԳՎԱԾՈՒՄ ԳՏՆՎՈՂ ՀՈՂԱՄԱՍԻ ԿԱՌՈՒՑԱՊԱՏՄԱԿԱՆ ԱՇԽԱՏԱՆՔՆԵՐԻ ԱՐՏԱՔԻՆ ՏԵՍՔԻ ԿԱԶՄՈՒՄ
ՀԱՄԱՀԵՂՄԱՆ ՀԱՄԱՐ	01.10.07.007.041
ՀԱՄԱՀԵՂՄԱՆ ՏԵՍԱԿ	ՀԱՏԱԿԱԳԾԱՅԻՆ ՊԼԱՆԱՅԻՆ
ՀԱՄԱՀԵՂՄԱՆ ՓՈՒԼ	B/3 B/4
ՀԱՄԱՀԵՂՄԱՆ ՀԱՄԱՐ	
ՀԱՄԱՀԵՂՄԱՆ ՏԵՍԱԿԸ	

ՀԱՄԱՀԵՂՄԱՆ ՓՈՒԼ

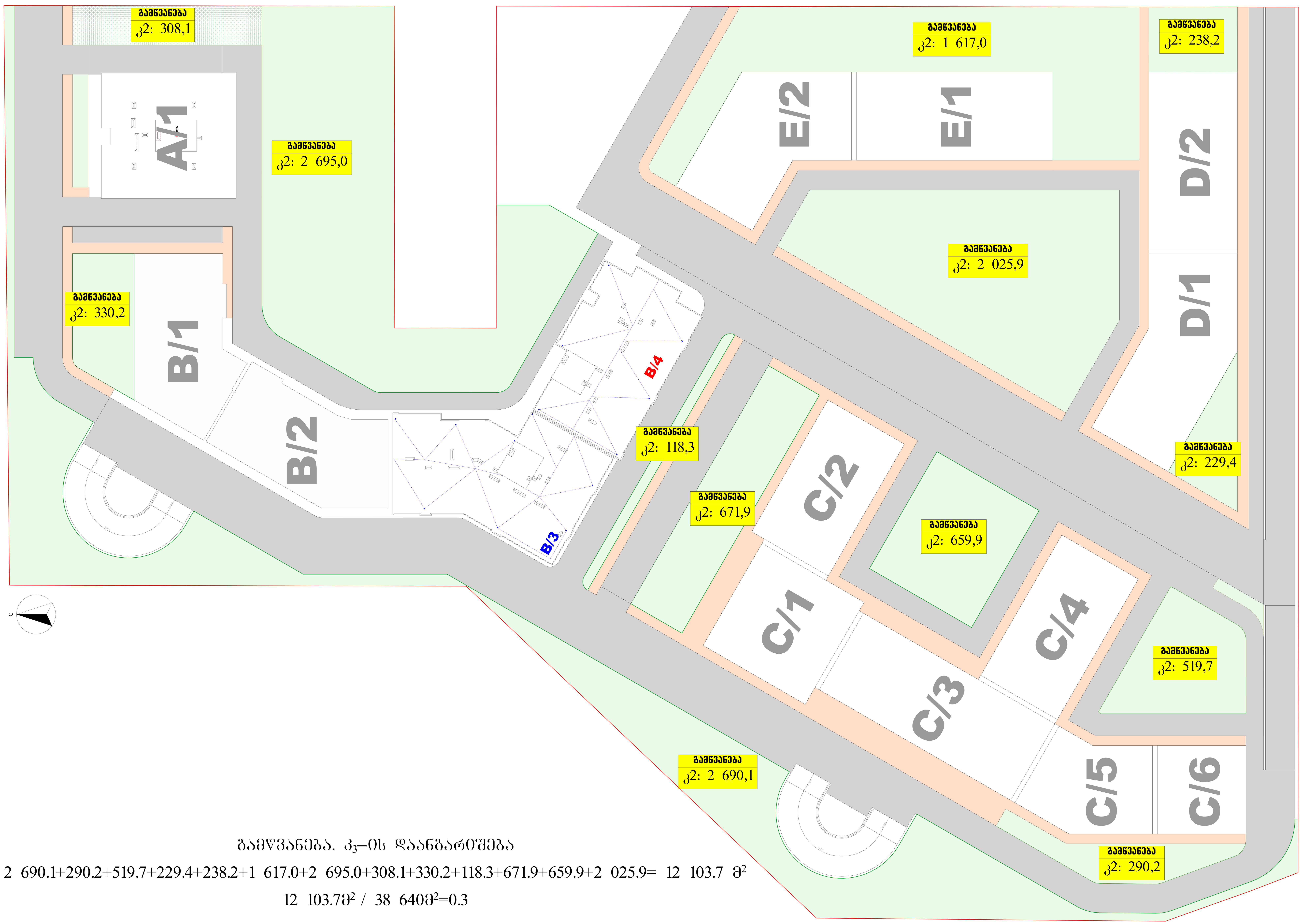

გამწვანება. $კ_3$–ის დაანგარიშება

2 690.1+290.2+519.7+229.4+238.2+1 617.0+2 695.0+308.1+330.2+118.3+671.9+659.9+2 025.9= 12 103.7 $მ^2$

12 103.7$მ^2$ / 38 640$მ^2$=0.3

მასშტაბი 1:300	ფორმატი :A-0

ექსპლიკაცია

	საკადასტრო საზღვარი
	მომიჯნავე საკადასტრო საზღვარი
	გასასვლელამდე სავალი მანძილი
	მისაწვდომობა
	ცეცხმედეგობის ხარისხი 120წ.
	ცეცხმედეგობის ხარისხი 60წ.
	საცხოვრებელი ჯგუფი
	სასაწყობე ჯგუფი
	მწვანე საფარი
B/4	ბლოკი №
№ 3	ბინის №
სულ: 62.9	საერთო ფართი
საც: 55,9	საცხოვრებელი ფართი
აივ: 7.0	აივნის ფართი
სც-2	დაკავებულობის ჯგუფი
დდ=4	დაკავებულობის დატვირთვა
EXIT	სახანძრო გასასვლელი
90W, 220, 90	კარების ხანძარმედეგობის ხარისხი
	კარების სიმაღლე
	კარბის სიგანე
	სახანძრო საშხეფი
	სახანძრო გიდრანტი
	ხელის ცეცხმაქრი
	სახანძრო მილდგარი
	იტალიური ფიჭვი
	კავკასიური ცაცხვი

პრ. დასახელება

მრავალბინიანი საცხოვრებელი სახლი
არქიტექტურული ნაწილი

ს.კ. 01.10.07.007.041

ბლოკი B/3 B/4

დამკვეთი/შემსრულებელი

შ.პ.ს. ჯიდი+
ს.კ. 438 731 990

დირექტორი	შ.ქუთათელაძე
პრ.ავტორი	გ.ბექუაშვილი
შეასრულა	გ.ბექუაშვილი

ნახაზის დასახელება

კვ_ის დაანგარიშება