ფორმატი	მასშტაბი	თარიღი
A0	1:50	12.02.2023

პასუხისმგებლები:

პროექტის დასახელება

საცხოვრებელი კომპლექსი ლისზე

მისამართი:

ლისის დასახლება, ფერმგზერთა ქუჩა

ნახაზის დასახელება:

ბლოკი ა - ნიშნული -3.00

დამკვეთი:

შპს ჯერის

შპს ორნელი

თანამდებობა	სახელი / გვარი	ხელმოწერა
მთავარი არქიტექტორი	ნ.ჯაბანიძე	
მთავარი არქიტექტორი	თ. ხუციშვილი	
არქიტექტორი	ნ.ნიკოლოშვილი	
ხარჯთაღი	ნ.ნიკოლოშვილი	

არქიტექტურული ნაწილი

სტადია	ფურცლები	ფურცლის №
მ.პ.	6	1

პირობითი აღნიშვნები:

- მიწის ნაკვეთის საკადასტრო საზღვარი
- ნაგებობის ძირითადი დონეები სანიშნულოებით
- მაღალი ხაზი
- წყალი
- მისაწვდომი გზა-გზა
- მანდატორით განსაზღვრული მაგისტრალი
- კომუნ. ქსელების/ხაზების (ელექტრო/ტელ)
- კომუნ. ქსელების/ხაზების (წყალ/კანალიზ)
- საძირკვლის ზედაპირი 1:2, 1:1
- სამრანგი 1:2 | 1:1
- სარეზერვო 1:2 | 1:1
- მაღალძაბ 1:2 | 1:1
- ჩამოსასვლელი
- მანდატორი
- საბანდაჟო ზოლების მანდატში საჭიროებისთვის სისქეები
- ხანძრ. ავტომანქანა
- სანიაღვრე საკანალიზაციო ჭაბუღები, ბორი
- ბეტონის/ასფალტის მოსაპირკეთებელი ... კონტაქტი
- ქსელების მოსაპირკეთებელი მაღალძაბ
- საკანალიზაციო საზღვრები
- სანიაღვრე მანდატის ხანძრის სამანქანო კონტეინერი
- ელექტრო მანდატები
- სანიაღვრე ჭაბუღები

რიგების, სართულის ნუმერაცია	ლიფტის, სანიაღვრე რაოდენობა
ჩამოსასვლელის ნუმერაცია	საფეხურის ტიპი
	რაოდენობრივად ჩამოთვლა

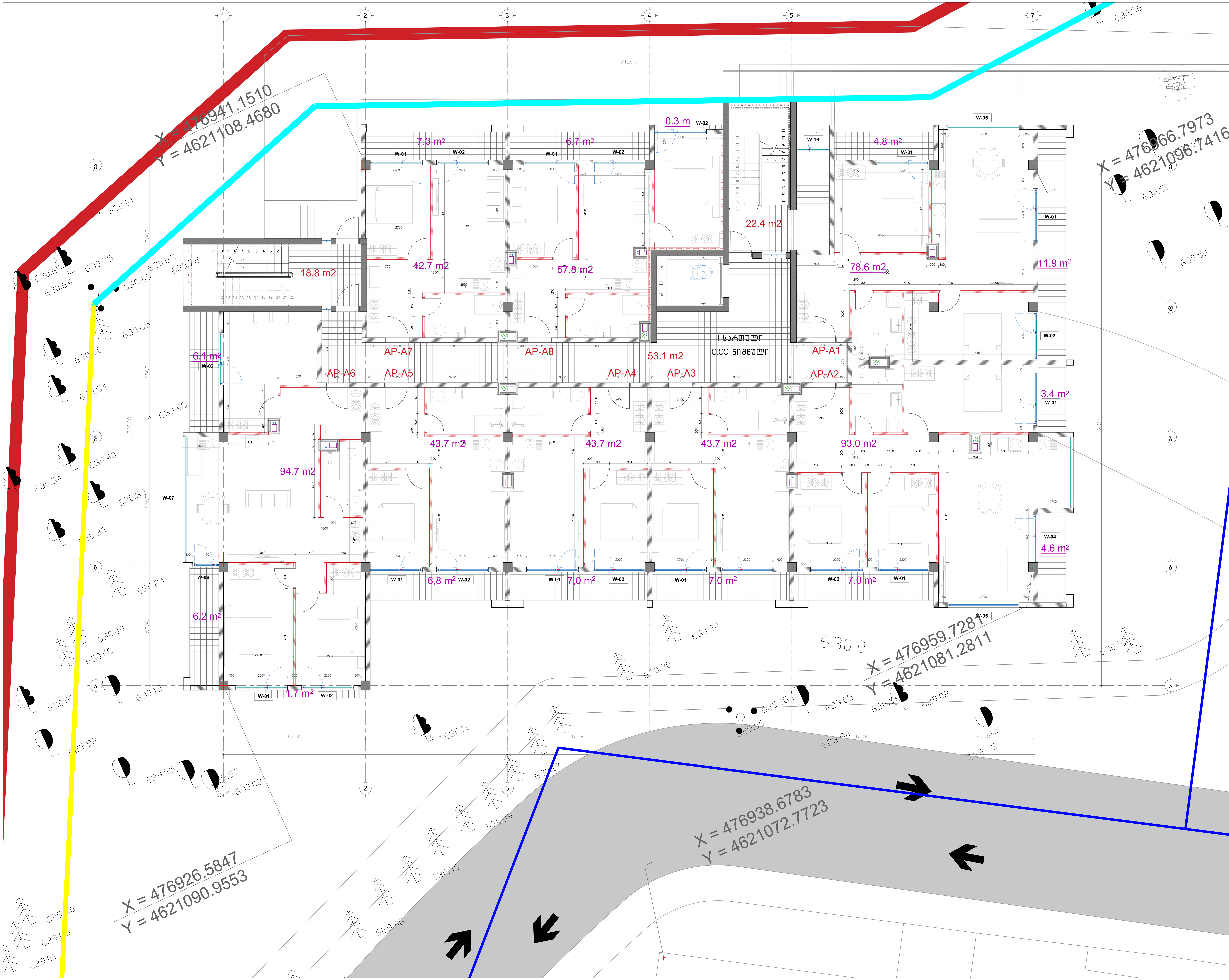

ფორმატი	მაშტაბი	თარიღი
A0	1:50	12.02.2023

ექსპლიკაცია:

პირობითი აღნიშვნები:

მიწის ნაკვეთის საკადასტრო საზღვარი

იატაკის მოპირკეთების ნიშნული

პროექტის დასახელება

საცხოვრებელი კომპლექსი ლისზე

მისამართი:

ლისის დასახლება, ფერმწერთა ქუჩა

ნახაზის დასახელება:

ბლოკი ა - ნიშნული 0.00

დამკვეთი:

შპს გურია

შემსრულებელი:

შპს ტონდო

თანამდებობა	სახელი / გვარი	ხელმოწერა
მთავარი არქიტექტორი	ნ.ჯუმბურიძე	
მთავარი არქიტექტორი	თ. ხუციშვილი	
არქიტექტორი	ნ.წიქარიშვილი	
ვიზუალი	ნ.წიქარიშვილი	

არქიტექტურული ნაწილი

სტადია	ფურცლები	ფურცლის №
მ.პ.	6	1

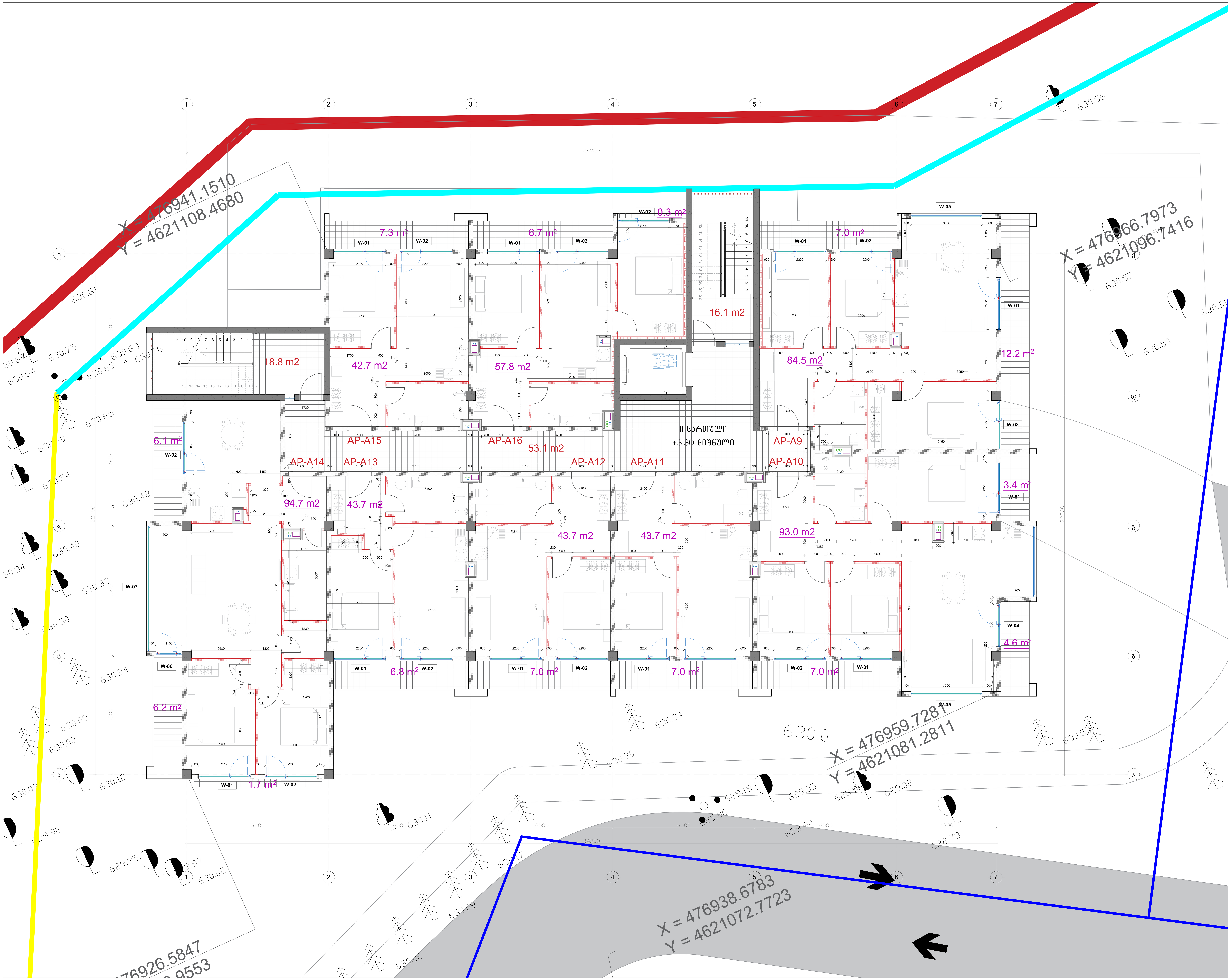

ფორმატი	მაშტაბი	თარიღი
A0	1:50	12.02.2023

ექსპლიკაცია:

პირობითი აღნიშვნები:

პროექტის დასახელება

საცხოვრებელი კომპლექსი ლისზე

მისამართი:

ლისის დასახლება, ფერმწერთა ქუჩა

ნახაზის დასახელება:

ბლოკი ა - ნიშნული +3.30

დამკვეთი:

შპს გურია

შპს ტონდო

თანამდებობა	სახელი / გვარი	ხელმოწერა
მთავარი არქიტექტორი	ნ.ჯუმბურიძე	
მთავარი არქიტექტორი	თ. ხუციშვილი	
არქიტექტორი	ნ.წიქარიშვილი	
ვიზუალი	ნ.წიქარიშვილი	

არქიტექტურული ნაწილი

სტადია	ფურცლები	ფურცლის №
მ.პ.	6	1

ფორმატი	მასშტაბი	თარიღი
A0	1:100	12.02.2023

პასპორტიზაცია:

პირობითი აღნიშვნები:

- მიწის ნაკვეთის საპროექტო საზღვარი
- +3.40 — ობიექტის მოცულობითების ნიშნული საზღვარზე ზემოქმედების ნიშნულის მიხედვით
- ავტომატ. გაზი
- წყალი
- მიწისქვეშა სველ გაზი
- გასაყვანი ელექტროქსელის ბოძები
- კვლევის ელექტროქსელია (ელექტრომომარაგ)
- კვლევის ელექტროქსელია (ტელეკომუნიკაც)
- საბინაო ნაგებობების ზედაპირ. ს/ს-2, ს/ს-1
- საბინაო ზედაპირ. ს/ს
- საბაღურიანი ზედაპირ. ს/ს-2
- ტროტუარის ზედაპირ. ტ/ს-2
- ჭიშკრისაღე ზედაპირ. ჭ/ს
- ქარის საელექტრომაკონა
- გასასვლელი
- საბანაკაო ზედაპირ. საკომუნიკაციო სისტემა
- ხანძარ. ელექტრომაკონა
- საბანაკაო ზედაპირ. საკომუნიკაციო - კონტროლის
- ტროტუარ. მოწყობილობა
- საგზაო ნიშნები
- საბანაკაო ბანაკების ხანძარ. საბანაკაო ობიექტი კონტრ.
- ავტომობილი
- საბანაკაო მოედანი

ობიექტის საზღვრის ნიშნული: +3.40 — ელემენტის ნიშნული მეორე რანგის ზედაპირის ზედაპირ. — რანგის ზედაპირის ნიშნული

პროექტის დასახელება

საცხოვრებელი კომპლექსი ლისაზე

მისამართი:

ლისის დასახლება, ფერმგვერთა ქუჩა

ნახაზის დასახელება:

ბლოკი ა - ნიშნული +6.60

დამკვეთი:

მუნ. ბერეზი

მუნ. ტერიტ.

თანამდებობა	სახელი / გვარი	ხელმოწერა
მთავარი არქიტექტორი	ნ.ჯაბანიანი	
მთავარი არქიტექტორი	თ. ხუციშვილი	
არქიტექტორი	ნ.ნიკორაშვილი	
მოსული	ნ.ნიკორაშვილი	

არქიტექტორული ნაწილი

სტადია	ფურცლები	ფურცლის №
მ.პ.	6	1

ფორმატი	მასშტაბი	თარიღი
A0	1:100	12.02.2023

პასპორტიზაციის:

პირობითი აღნიშვნები:

- ობიექტის საკადასტრო საზღვარი
- +3.40 ნაგებობის ფრაგმენტების დაშლების სანაგვეზე ნარჩენების ზუსტი კოორდ. მიმაგრება
- სანიაღვრე ხაზი
- წისქვილი
- მიწისქვეშა სადენი ქსელი
- მანანილისქვეშა საკანალიზაციო მილსადენი
- კვლევის ადმინისტრაციული საზღვარი
- კვლევის ადმინისტრაციული ერთეულის საზღვარი
- საინჟინრო საზ. 1-ის ზონა
- საინჟინრო საზ. 2-ის ზონა
- საინჟინრო საზ. 2-ის ზონა
- ტერიტორიის საზ. 3-ის ზონა
- საინჟინრო საზ. 4
- ელ. საკაბელო ხაზი
- მანანილის ბოძი
- საბანკეტე ზოლები მანანილის საჭიროებისათვის ხარაჩოები
- ხეების, ბუჩქების ამოჭრა
- სანაგვე ურნა/ბაკი
- მანანილის საავტომობილო ზედაპირის, მიწის ნაყარის/ამოღების ზუსტი კოორდ. კონტროლის
- კვლევის ფრაგმენტის მიერთების
- საპროექტო ნაგებობა
- მანანილის მანანილის, ხიდების ობიექტის ფრაგმენტები
- ტერიტორიის საინჟინრო-გეოლოგიური
- მანანილის ელემენტები

პროექტის დასახელება

საცხოვრებელი კომპლექსი ლისაზე

მისამართი:

ლისის დასახლება, ფერმიწერთას ქუჩა

ნახაზის დასახელება:

ბლოკი ა - ნიშნული +9.90

დამკვეთი:

შპს ჯერარა

მეპროექტეები:

შპს ორნელი

თანამდებობა	სახელი / გვარი	ხელმოწერა
მთავარი არქიტექტორი	ნ.ჯაფარიძე	
მთავარი არქიტექტორი	თ. ხუციშვილი	
არქიტექტორი	ნ.ნიკოლოშვილი	
მოსაქმე	ნ.ნიკოლოშვილი	

არქიტექტურული ნაწილი

სტადია	ფურცლების	ფურცლის №
მ.პ.	6	1

ფორმატი	მასშტაბი	თარიღი
A0	1:100	12.02.2023

პასუხისმგებლი:

მინის მოაჯირი

კიბის შუკიდი №2

კიბის შუკიდი №1

სახანძროლაცების შახტები

წყალშემკრები მილი

X = 476941.1510
Y = 4621108.4680

X = 476966.7973
Y = 4621096.7416

X = 476959.7281
Y = 4621081.2811

X = 476938.6783
Y = 4621072.7723

X = 476926.5847
Y = 4621090.9553

სივრცე 1
103.7 მ2

სივრცე 2
108.0 მ2

სივრცე 3
50.7 მ2

სივრცე 4
50.7 მ2

სივრცე 5
50.5 მ2

სივრცე 6
107.0 მ2

სივრცე 7
50.0 მ2

სივრცე 8
57.1 მ2

18.8 m2

16.1 m2

70.7 m2

V სართული
+13.20 ნიშნული

34200

22000

6000

5500

5000

პროექტის დასახელება

საცხოვრებელი კომპლექსი ლისზე

მისამართი:

ლისის დასახლება, ფერმერთა ქუჩა

ნახაზის დასახელება:

ბლოკი ა - ნიშნული +13.20

დამკვეთი:

შპს. ბერრა

შემსრულებელი:

შპს. ბორდო

თანამდებობა	სახელი / გვარი	ხელმოწერა
მთავარი არქიტექტორი	ნ.ჯვებერიძე	
მთავარი ინჟინერ-ტექნოლოგი	თ. ხუციშვილი	
არქიტექტორი	ნ.ნიკოლაშვილი	
მოსაწვევი	ნ.ნიკოლაშვილი	

არქიტექტურული ნაწილი

სტადია	ფურცლები	ფურცლების №
მ.პ.	6	1

קנ"מ 1:100	גיליון A0	תאריך 12.02.2023

שם התכנית:

מגרש מגורים מס' 3 בשכונת הגבעה הצפונית, מ.מ. מזכרת בתיה

תכנית בינוי ופיתוח

מבנה ציבור ומגרש חניה

מספר תכנית:	
שם התכנית:	
שלב בהליכי אישור התכנית:	
שלב בהליכי רישוי:	
מספר גוש:	
מספרי חלקות בשלמות:	
מספרי חלקות בחלקן:	
מספרי חלקות שאינן בתכנית:	
סה"כ שטח התכנית בדונם:	
סה"כ מספר יחידות דיור:	
מספר יחידות דיור בבנייה רוויה:	
מספר יחידות דיור בבנייה צמודת קרקע:	
מספר יחידות דיור בבנייה קומפקטית:	
מספר יחידות דיור בבנייה נמוכה:	
מספר יחידות דיור בבנייה גבוהה:	
מספר יחידות דיור בבנייה מיוחדת:	
מספר יחידות דיור בבנייה מעונות:	
מספר יחידות דיור בבנייה מוגנת:	
מספר יחידות דיור בבנייה מסחרית:	
מספר יחידות דיור בבנייה אחרת:	
מספר יחידות דיור בבנייה אחרת:	
מספר יחידות דיור בבנייה אחרת

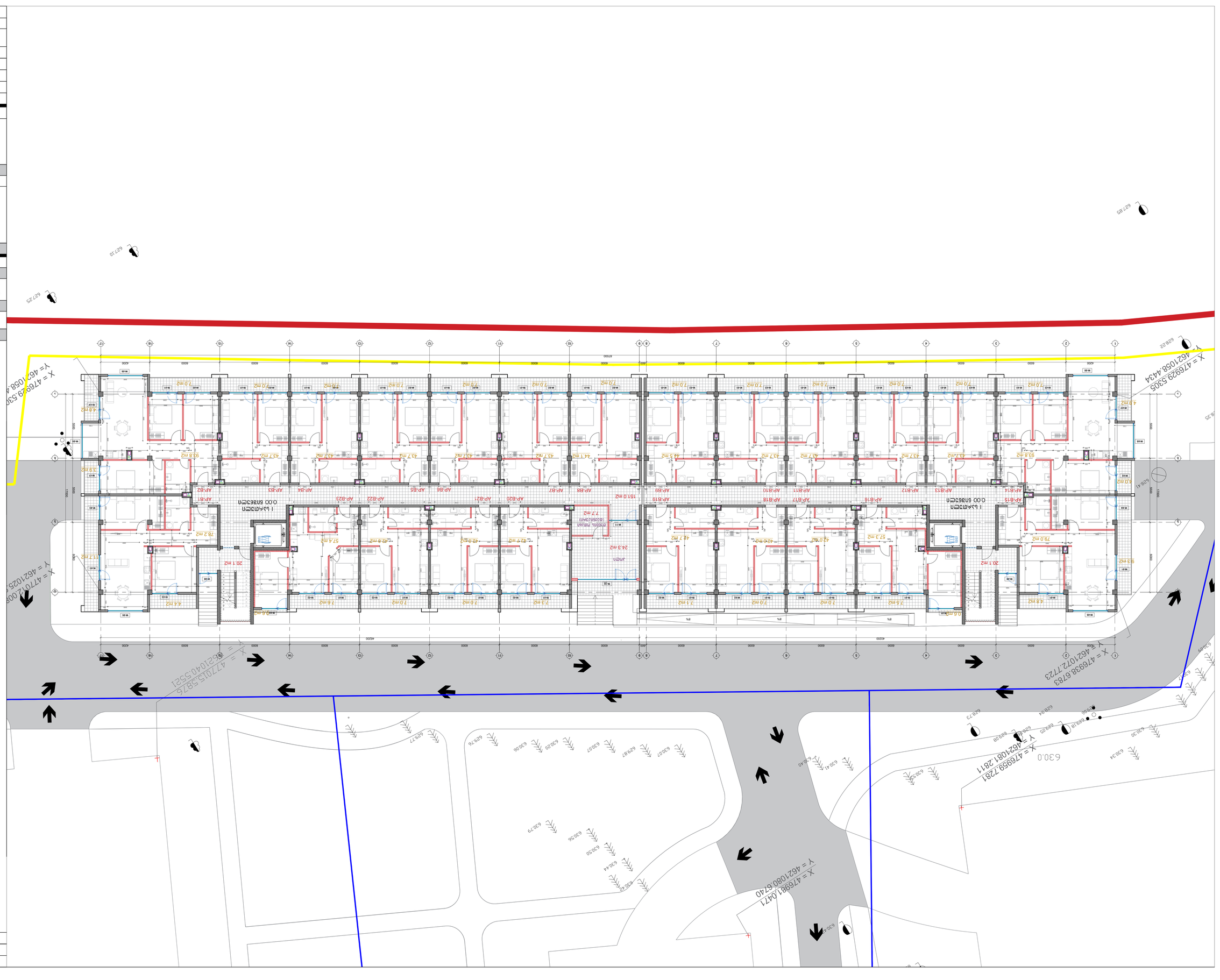
X = 476929.5305
Y = 462108.4434
X = 476938.6783
Y = 462102.7723
X = 476959.7281
Y = 462108.2811
X = 476981.0471
Y = 462108.6740
X = 477015.5876
Y = 462104.0552
X = 477012.0084
Y = 462102.5
X = 476929.5305
Y = 462108.4434
0.00 блок1СМ
1 блок2СМ
0.00 блок3СМ
Зеленая зона
17.2 m2
Зеленая зона
24.3 m2
AP-B1
AP-B2
AP-B3
AP-B4
AP-B5
AP-B6
AP-B7
AP-B8
AP-B9
AP-B10
AP-B11
AP-B12
AP-B13
AP-B14
AP-B15
AP-B16
AP-B17
AP-B18
AP-B19
AP-B20
AP-B21
AP-B22
AP-B23
AP-B24
151.0 m2
93.8 m2
43.7 m2
43.7 m2
43.7 m2
43.7 m2
44.1 m2
44.3 m2
43.7 m2
43.7 m2
43.7 m2
43.7 m2
93.8 m2
4.0 m2
4.8 m2
3.9 m2
78.2 m2
20.1 m2
11.7 m2
4.4 m2
7.6 m2
7.0 m2
7.0 m2
7.0

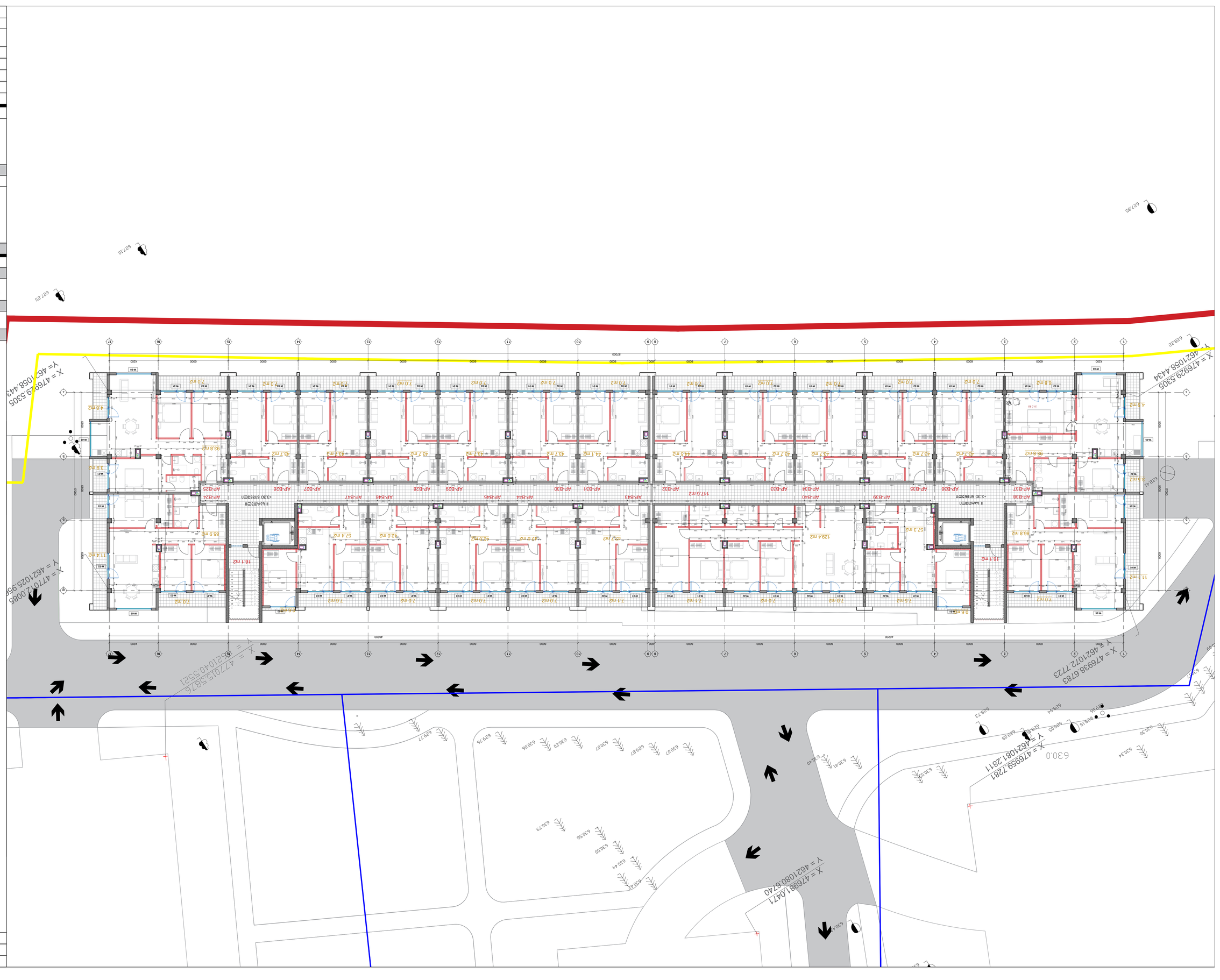

Формат	Масштаб	Дата
A0	1:100	12.02.2023

Название:

Детальная планировка территории

Объект планирования: Многоквартирные жилые дома

Вид разрешенного использования: Для размещения домов среднеэтажной жилой застройки

Местоположение: Российская Федерация, Республика Татарстан, Высокогорский муниципальный район, Высокогорское сельское поселение, с. Высокая Гора, ул. Ленина, з/у 30

Площадь земельного участка: 6038 кв.м

Площадь застройки: 1 348 кв.м

Площадь благоустройства: 4 690 кв.м

Этажность: 3

Количество этажей: 3

Количество квартир: 36

Общая площадь квартир: 2 520,0 кв.м

Общая площадь квартир (с коэффициентом): 2 520,0 кв.м

Общая площадь нежилых помещений: 0,0 кв.м

Общая площадь: 2 520,0 кв.м

Строительный объем: 8 640,0 куб.м

Количество машиномест: 6

Количество машиномест для МГН: 1

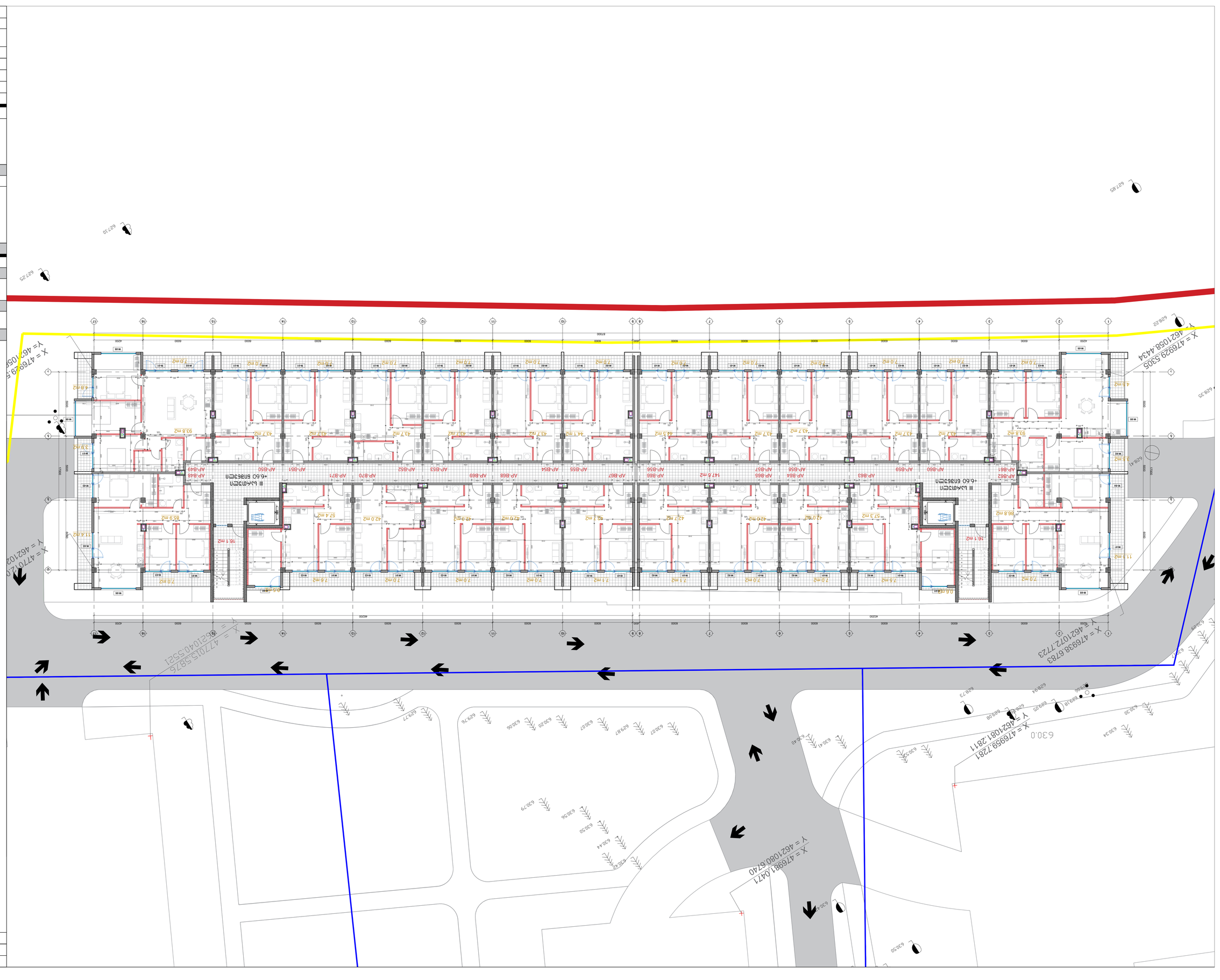
+6.60 მიმართული
+6.60 მიმართული
X = 476998.6783
Y = 462102.7723
X = 476929.5305
Y = 462108.4434
X = 476959.7281
Y = 462108.2811
X = 476981.0471
Y = 462108.6740
X = 477015.5876
Y = 462104.0552
X = 476.9.5
Y = 46?.05
630.0
AP-B41
AP-B42
AP-B43
AP-B44
AP-B45
AP-B46
AP-B47
AP-B48
AP-B49
AP-B50
AP-B51
AP-B52
AP-B53
AP-B54
AP-B55
AP-B56
AP-B57
AP-B58
AP-B59
AP-B60
AP-B61
AP-B62
AP-B63
AP-B64
AP-B65
AP-B66
AP-B67
AP-B68
AP-B69
AP-B70
AP-B71
93.8 m2
43.7 m2
44.5 m2
147.6 m2
42.7 m2
42.0 m2
57.3 m2
86.8 m2
7.0 m2
7.5 m2
7.7 m2
4.5 m2
3.9 m2
16.1 m2
11.3 m2
0.5 m2
85.9 m2
57.4 m2
93.8 m2
43.7 m2
44.1 m2
43.7 m2
42.0 m2
42.9 m2
42.0 m2
42.7 m2
42.6 m2
42.0 m2
57.3 m2
86.8 m2
7.0 m2
7.6 m2
7.0 m2
7.0 m2
7.0

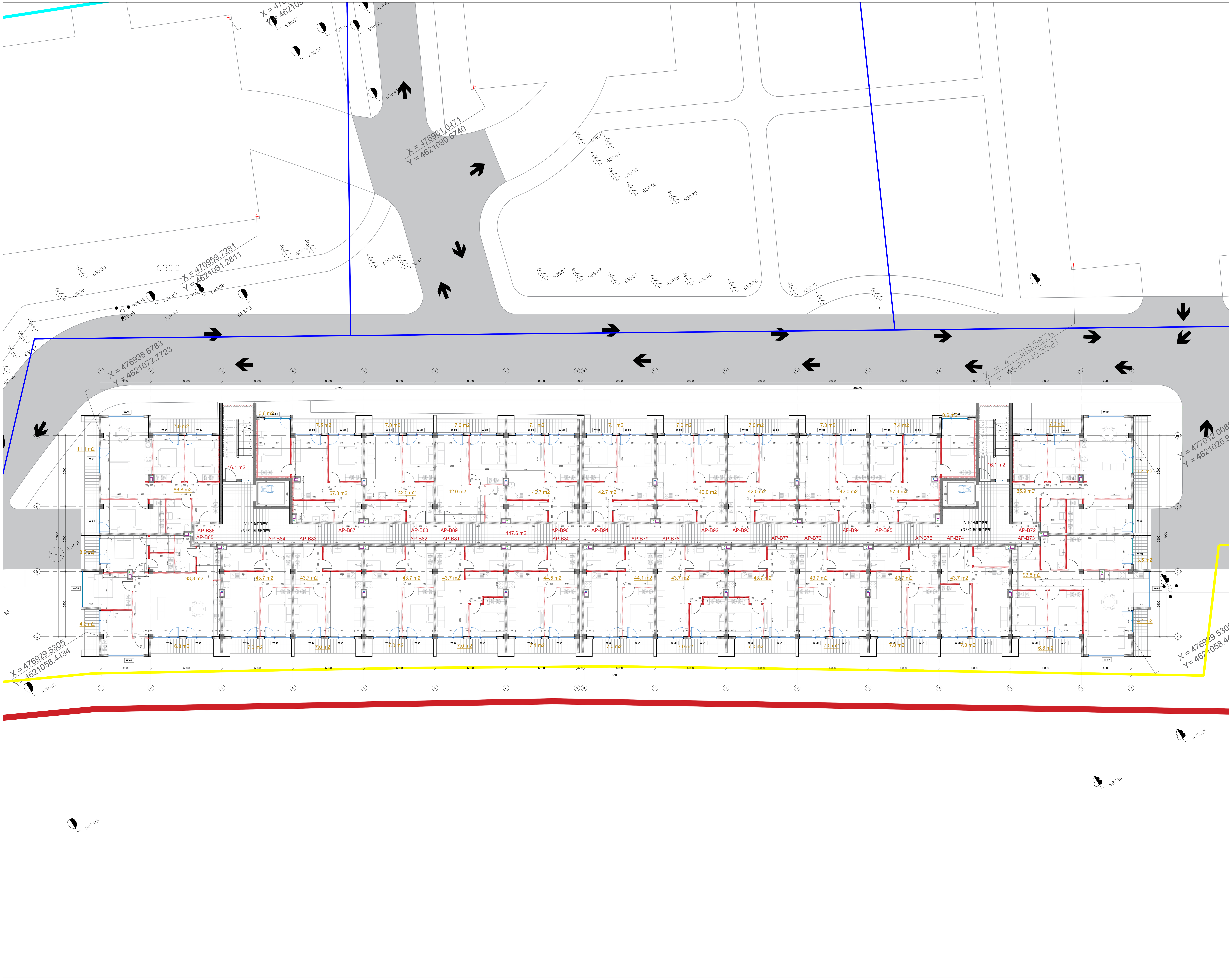

ფორმატი	მასშტაბი	თარიღი
A0	1:100	12.02.2023

ექსპლიკაცია:

პროექტის დასახელება

საცხოვრებელი კომპლექსი ლისზე

მისამართი:

ლისის დასახლება, ფერმწერთა ქუჩა

ნახაზის დასახელება:

ბლოკი ბ - ნიშნული +9.90

დამკვეთი:

შპს გურია

შემსრულებელი:

შპს ტონდო

თანამდებობა	სახელი / გვარი	ხელმოწერა
მთავარი არქიტექტორი	ნ.ჯუმბერიძე	
მთავარი არქიტექტორი	თ. ხუციშვილი	
არქიტექტორი	ნ.ნიკარიშვილი	
ვიზუალი	ნ.ნიკარიშვილი	

არქიტექტურული ნაწილი

სტადია	ფურცლები	ფურცლის №
მ.პ.	6	1

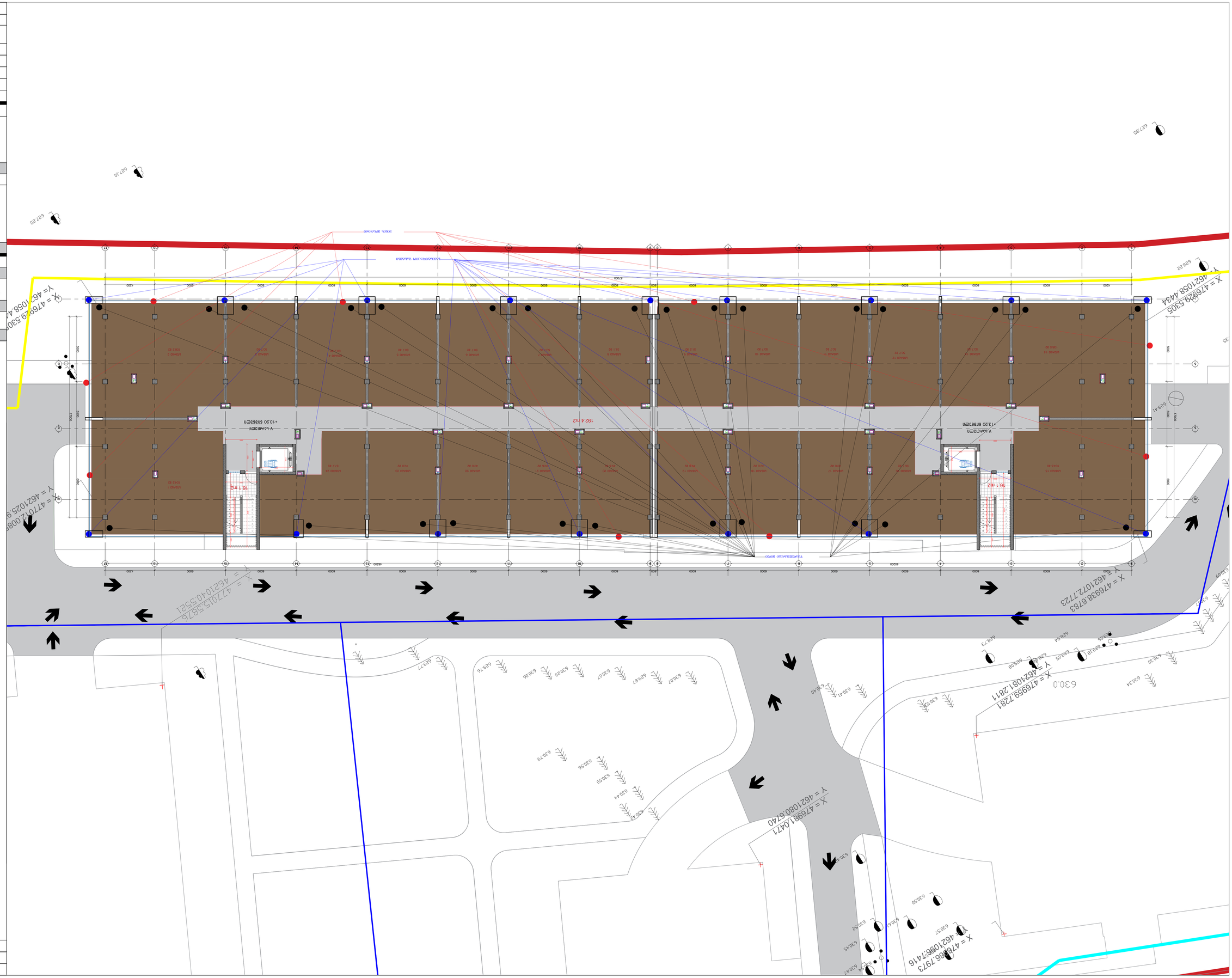

Экспликация помещений

Номер помещения	Площадь, м2	Категория помещения
1	6	А
2	16.1	А
3	192.4	А
4	16.1	А
5	6	А

Ведомость отделки помещений

Номер помещения	Наименование помещения	Площадь, м2	Категория помещения
1	Тамбур	6	А
2	Лестничная клетка	16.1	А
3	Коридор	192.4	А
4	Лестничная клетка	16.1	А
5	Тамбур	6	А

Ведомость ограждающих конструкций

Обозначение	Наименование	Площадь, м2	Примечание
Ок1	Окно ПВХ	6	
Дв1	Дверь входная	1	

Ведомость перемычек

Марка	Сечение	Длина, мм	Масса, кг
3пр.2.37-п	370х250	2370	220
3пр.2.37-п	370х250	2370	220
3пр.2.37-п	370х250	2370	220

Գծագրի անվանում	Նախագծի փուլ	Նկարների քանակ
Նախագծի անվանում	Շինարարության տեսակ	Շինարարության կարգ
Շինարարության հասցե	Հողամասի կադաստրային համար	Հողամասի մակերես
Պատվիրատու	Նախագծող կազմակերպություն	Գլխավոր նախագծող

X = 477031.5740
Y = 4621071.5754

X = 477015.5876
Y = 4621040.5521

X = 477048.0190
Y = 4621063.1013

X = 477032.0327
Y = 4621032.0780

1:50	03/2023	12.02.2023

Ситуационен план	
Мащаб	
Дата	
Проект №	
Възложител	
Обект: Жилищна сграда, Дограма, Ограда и Навес	
Адрес на имота: гр. София, ул. Ген. Данаил Николаев, ПИ 68134.4501.1	
Скица №15-1111111-01.01.2023	
Кадастрална карта	
Кадастрални данни / Акт за собственост	
Идентификатор на имота: 68134.4501.1	
Площ на имота: 1111 кв.м.	
Начин на трайно ползване: Ниско застрояване (до 10 м)	
Категория на земята: 7	
Номер на имота: 1	
Квартал: 6	
Площ: 8.3	

Ситуационен план 1:500

Ситуационен план

Разрешение за строеж

Сграда с 6 жилищни самостоятелни обекта, 1 магазин, 1 офис, 1 ресторант, 1 кафе-сладкарница, 1 фризьорски салон, 1 аптека, 1 заведение за бързо хранене, 1 заведение за хранене, 1 заведение за алкохолни напитки, 1 заведение за кафе и напитки, 1 заведение за сладкарски изделия, 1 заведение за сладолед, 1 заведение за сладкарски изделия и напитки, 1 заведение за сладкарски изделия и сладолед, 1 заведение за сладкарски изделия и напитки и сладолед, 1 заведение за сладкарски изделия и напитки и сладолед и кафе, 1 заведение за сладкарски изделия и напитки и сладолед и кафе и ресторант, 1 заведение за сладкарски изделия и напитки и сладолед и кафе и ресторант и бар, 1 заведение за сладкарски изделия и напитки и сладолед и кафе и ресторант и бар и дискотека, 1 заведение за сладкарски изделия и напитки и сладолед и кафе и ресторант и бар и дискотека и казино, 1 заведение за сладкарски изделия и напитки и сладолед и кафе и ресторант и бар и дискотека и казино и хотел, 1 заведение за сладкарски изделия и напитки и сладолед и кафе и ресторант и бар и дискотека и казино и хотел и мотел, 1 заведение за сладкарски изделия и напитки и сладолед и кафе и ресторант и бар и дискотека и казино и хотел и мотел и хостел, 1 заведение за сладкарски изделия и напитки и сладолед и кафе и ресторант и бар и дискотека и казино и хотел и мотел и хостел и къмпинг, 1 заведение за сладкарски изделия и напитки и сладолед и кафе и ресторант и бар и дискотека и казино и хотел и мотел и хостел и къмпинг и ваканционно селище, 1 заведение за сладкарски изделия и напитки и сладолед и кафе и ресторант и бар и дискотека и казино и хотел и мотел и хостел и къмпинг и ваканционно селище и почивна станция, 1 заведение за сладкарски изделия и напитки и сладолед и кафе и ресторант и бар и дискотека и казино и хотел и мотел и хостел и къмпинг и ваканционно селище и почивна станция и почивна база, 1 заведение за сладкарски изделия и напитки и сладолед и кафе и ресторант и бар и дискотека и казино и хотел и мотел и хостел и къмпинг и ваканционно селище и почивна станция и почивна база и почивна къща, 1 заведение за сладкарски изделия и напитки и сладолед и кафе и ресторант и бар и дискотека и казино и хотел и мотел и хостел и къмпинг и ваканционно селище и почивна станция и почивна база и почивна къща и почивна вила, 1 заведение за сладкарски изделия и напитки и сладолед и кафе и ресторант и бар и дискотека и казино и хотел и мотел и хостел и къмпинг и ваканционно селище и почивна станция и почивна база и почивна къща и почивна вила и почивна хижа, 1 заведение за сладкарски изделия и напитки и сладолед и кафе и ресторант и бар и дискотека и казино и хотел и мотел и хостел и къмпинг и ваканционно селище и почивна станция и почивна база и почивна къща и почивна вила и почивна хижа и почивна палатка, 1 заведение за сладкарски изделия и напитки и сладолед и кафе и ресторант и бар и дискотека и казино и хотел и мотел и хостел и къмпинг и ваканционно селище и почивна станция и почивна база и почивна къща и почивна вила и почивна хижа и почивна палатка и почивна каравана, 1 заведение за сладкарски изделия и напитки и сладолед и кафе и ресторант и бар и дискотека и казино и хотел и мотел и хостел и къмпинг и ваканционно селище и почивна станция и почивна база и почивна къща и почивна вила и почивна хижа и почивна палатка и почивна каравана и почивна яхта, 1 заведение за сладкарски изделия и напитки и сладолед и кафе и ресторант и бар и дискотека и казино и хотел и мотел и хостел и къмпинг и ваканционно селище и почивна станция и почивна база и почивна къща и почивна вила и почивна хижа и почивна палатка и почивна каравана и почивна яхта и почивна лодка

Разрешение за строеж № 0.00 - 6086300 и Заповед

Разрешение за ползване

Разрешение за ползване

Разрешение за ползване

X = 477031.5740
Y = 4621071.5754

X = 477048.0190
Y = 4621063.1013

X = 477032.0327
Y = 4621032.0780

X = 477015.5876
Y = 4621040.5521

1	6	8.3.
ЧЕРТЕЖИ ПЛАНИРОВОЧНЫХ ЭЛЕМЕНТОВ		
1	6	ФУНДАМЕНТНЫЙ ПЛАН
1	6	ПЛАН ПЕРВОГО ЭТАЖА
1	6	ПЛАН ВТОРОГО ЭТАЖА
1	6	ПЛАН КРОВЛИ
ЧЕРТЕЖИ ФАСАДОВ		
1	6	ФАСАД / РАЗРЕЗ
1	6	ФАСАДЫ
ЧЕРТЕЖИ ОКОН		
ЧЕРТЕЖИ ДВЕРЕЙ		
ЧЕРТЕЖИ ВОРОТ		
ЧЕРТЕЖИ ЛЕСТНИЦ		
ЧЕРТЕЖИ ПЕРЕГОРОДОК		
ЧЕРТЕЖИ ПЛАНОВ ПОЛОВ		
ЧЕРТЕЖИ ПОТОЛКОВ		
ЧЕРТЕЖИ ПЛАНОВ ПОКРЫТИЙ

1:100	1:50	12.02.2023
A0		

Зміст листа:

Назва об'єкта:

Стадія | Аркуш / Кількість аркушів | Примітки

Розробив	Шульга / Авдєєва	Будівництво житлового комплексу
Перевірив	Шульга	вул. Університетська, 6
Н.контроль	Шульга	Експлікація квартир
ГІП	Шульга	

Арк.	Аркушів	Формат
1	6	А1

Експлікація квартир

№	Кількість кімнат	Площа квартири, м2
AP-C15	1	60.7
AP-C16	1	52.5
AP-C17	1	52.4
AP-C18	1	48.3
AP-C19	2	79.7
AP-C19A	2	111.1
AP-C20	2	84.5
AP-C21	1	56.5

Експлікація вікон

Позначення	Ширина, мм	Висота, мм	Кількість, шт.
W-01	3500	2000	6
W-02	2200	2000	12
W-03	1700	2000	2
W-04	1700	2000	2
W-05	2200	2000	4
W-09	1800	2000	1
W-13	5400	2000	2
W-14	6000	2000	1
W-15	1800	2000	1

Експлікація приміщень

№	Назва	Площа, м2
1.1	Житлова кімната	16.1
1.2	Житлова кімната	7.5
2.1	Житлова кімната	16.1
2.2	Житлова кімната	56.5
3.1	Житлова кімната	48.3
3.2	Житлова кімната	52.4
3.3	Житлова кімната	52.5
3.4	Житлова кімната	111.1
4.1	Житлова кімната	60.7
5.1	Житлова кімната	79.7
6.1	Житлова кімната	84.5
7.1	Житлова кімната	85.6
8.1	Житлова кімната	6.5
8.2	Житлова кімната	11.8
9.1	Житлова кімната	6.9
9.2	Житлова кімната	11.5
10.1	Житлова кімната	7.5
10.2	Житлова кімната	1.2
11.1	Житлова кімната	7.7
11.2	Житлова кімната	7.0
12.1	Житлова кімната	7.0
12.2	Житлова кімната	6.8
13.1	Житлова кімната	4.8
13.2	Житлова кімната	3.5
14.1	Житлова кімната	4.5
14.2	Житлова кімната	3.5

X = 477015.5876
Y = 4621040.5521

X = 477031.5740
Y = 4621071.5754

X = 477048.0190
Y = 4621063.1013

X = 477032.0327
Y = 4621032.0780

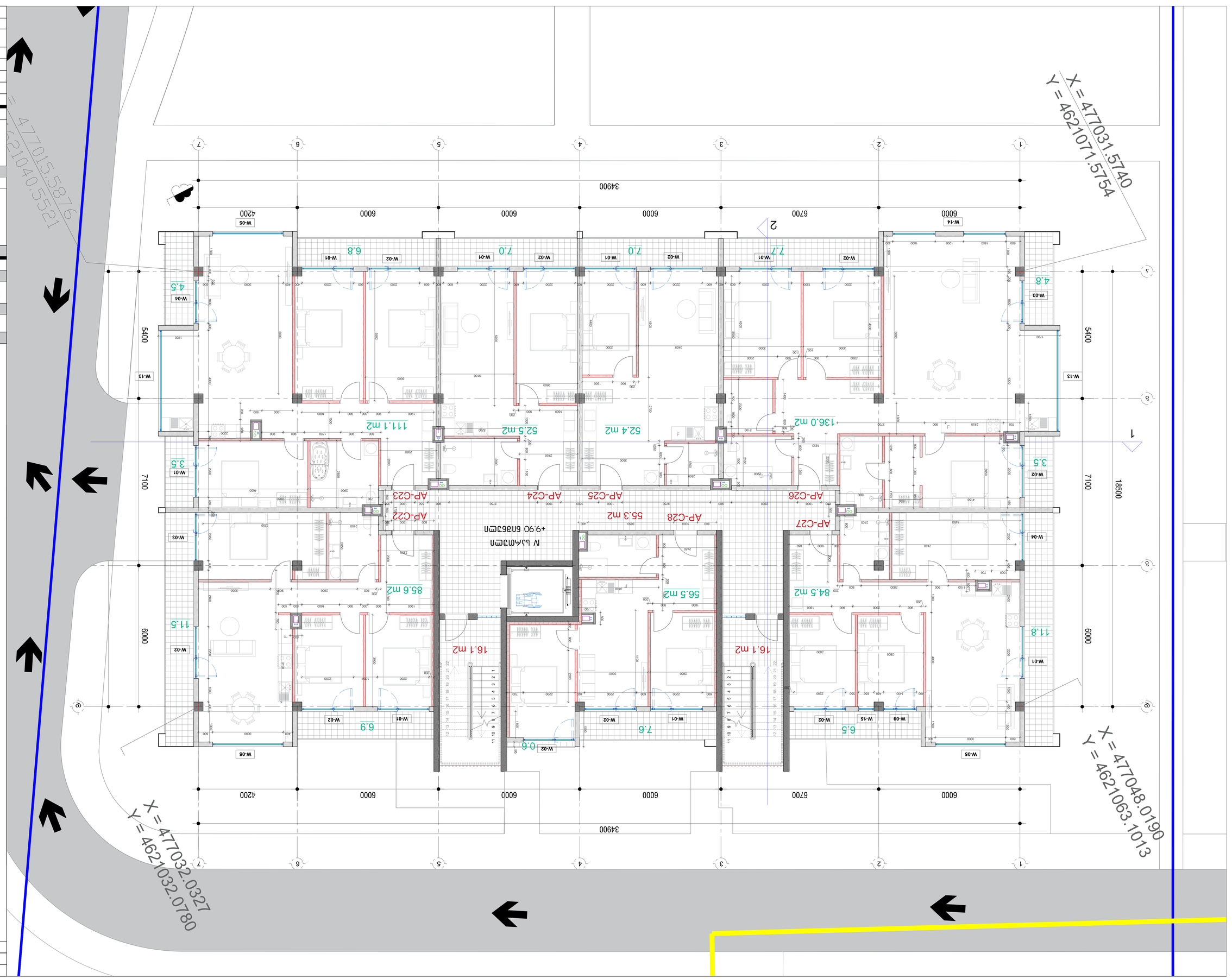

1:50	1:50	A0
03/09/2023	03/09/2023	12.02.2023

3A.3ДСЛЭЦЭЦЭЦ:	
ЭЦЭЦЭЦ

Формат	Масштаб	Дата
A0	1:50	12.02.2023

Заказчик:

Адрес объекта
г. Ростов-на-Дону, ул. Доломановская, 70
Кадастровый номер земельного участка
61:44:0021040:1
Вид разрешенного использования земельного участка
Для размещения многоэтажного жилого комплекса
Площадь земельного участка
18 500 кв.м
Этажность
2
Количество этажей
2
Высота здания
13.20 м
Общая площадь здания
3 490 кв.м
Площадь застройки
1 850 кв.м
Количество квартир
6
Количество машиномест
0
Количество машиномест на парковке
0
Количество машиномест в гараже
0
Количество машиномест на открытой стоянке
0
Количество машиномест на крыше
0
Количество машиномест на придомовой территории
0
Количество машиномест на улице
0
Количество машиномест на газоне
0
Количество машиномест на тротуаре
0
Количество машиномест на проезжей части
0
Количество машиномест на обочине
0
Количество машиномест на разделительной полосе
0
Количество машиномест на пешеходной дорожке
0
Количество машиномест на велосипедной дорожке
0
Количество машиномест на автобусной остановке
0
Количество машиномест на трамвайной остановке
0
Количество машиномест на железнодорожной платформе
0
Количество машиномест на аэродроме
0
Количество машиномест на вертолетной площадке
0
Количество машиномест на судне
0
Количество машиномест на корабле
0
Количество машиномест на подводной лодке
0
Количество машиномест на космическом корабле
0
Количество машиномест на Луне
0
Количество машиномест на Марсе
0
Количество машиномест на Венере
0
Количество машиномест на Меркурии
0
Количество машиномест на Солнце
0
Количество машиномест на Земле
0
Количество машиномест на Плутоне
0
Количество машиномест на Нептуне
0
Количество машиномест на Уране
0
Количество машиномест на Сатурне
0
Количество машиномест на Юпитере

ფურცელი	ფორმატი	მასშტაბი
1	A0	1:100
	12.02.2023	

პროექტის ავტორი:

პარკინგის ფუნქციონირების ორგანიზაციული სქემა

ტერიტორიის ფუნქციონალური ზონირების ნაწილი

מקנה מידה	1:100	A0
תאריך	12.02.2023	

שם התכנית:

נספח בינוי ופיתוח

תכנית הגשה לתכנית עיצוב אדריכלי

תכנית מגרש ופיתוח, סידור חניה ותנועת רכב

קנה מידה 1:100

מספר תכנית: 6038

שלב: תכנית עיצוב אדריכלי

מהנדס הגשה	מתכנן / אדריכל	מבקש

מבקש:	מתכנן / אדריכל:	מהנדס הגשה:

Формат листа	Масштаб	Дата
A0	1:100	12.02.2023

Название чертежа:

Ситуационный план

Адрес объекта:

Российская Федерация, Ленинградская область, Всеволожский муниципальный район, Муринское городское поселение, г. Мурино, ул. Воронцовский бульвар, участок 3

Кадастровый номер земельного участка:

47:07:0903001:ЗУ1

Площадь земельного участка: 63036 кв.м

Вид разрешенного использования земельного участка:

Для размещения многоквартирных домов

Сведения об ограничениях использования земельного участка:

Нет

Наименование	Ед.изм.	Количество
Площадь застройки	кв.м	6
Площадь участка	кв.м	63036
Количество этажей	эт.	6
Количество подземных этажей	эт.	1
Количество надземных этажей	эт.	6
Этажность	эт.	6
Общая площадь здания	кв.м	63036
Площадь квартир	кв.м	63036
Количество квартир	шт.	1
Количество машиномест	шт.	1
Количество машиномест на парковке	шт.	1
Количество машиномест в подземном паркинге	шт.	1
Количество машиномест на открытой парковке	шт.	1
Количество машиномест для МГН	шт.	1
Количество машиномест для МГН на парковке	шт.	1
Количество машиномест для МГН в подземном паркинге	шт.	1
Количество машиномест для МГН на открытой парковке

ΣΧΕΔΙΟ ΠΟΛΕΟΔΟΜΙΑΣ

ΚΑΤΟΨΗ ΟΛΗΣ ΣΥΓΚΡΟΤΗΜΑΤΟΣ ΜΕ ΤΟΠΟΓΡΑΦΙΚΑ ΣΤΟΙΧΕΙΑ

ΘΕΣΗ:

ΠΕΡΙΟΧΗ ΔΗΜΟΤΙΚΗΣ ΕΝΟΤΗΤΑΣ ΑΓΙΟΥ ΔΗΜΗΤΡΙΟΥ, ΠΕΡΙΦΕΡΕΙΑΚΗΣ ΕΝΟΤΗΤΑΣ ΠΑΠΑΓΟΥ

ΕΚΚΛΗΣΙΑ ΑΓΙΟΥ ΔΗΜΗΤΡΙΟΥ

ΔΗΜΟΤΙΚΟ ΔΙΑΜΕΡΙΣΜΑ Χ - 630637.00 Υ +6.60

ΥΨΟΜΕΤΡΙΚΟ:

ΣΧΕΔΙΟ ΕΠΙΦΑΝΕΙΑΣ

ΣΧΕΔΙΟ ΕΠΙΦΑΝΕΙΑΣ ΜΕ ΥΨΟΜΕΤΡΙΚΑ ΣΤΟΙΧΕΙΑ

ΣΧΕΔΙΟ ΟΡΟΘΕΤΗΣΗΣ

ΠΙΝΑΚΑΣ ΕΜΒΑΔΩΝ ΟΙΚΟΠΕΔΟΥ		
ΟΙΚΟΠΕΔΟ / ΔΙΑΦΟΡΑ	ΕΜΒΑΔΟ (τ.μ.)	ΠΟΣΟΣΤΟ (%)
ΟΙΚΟΠΕΔΟ ΠΡΟΣ ΑΝΑΠΤΥΞΗ	6.330/3.012	
ΔΙΑΦΟΡΑ ΟΙΚΟΠΕΔΟΥ ΠΡΟΣ ΑΝΑΠΤΥΞΗ	01.1/3.030/2.000	
ΣΥΝΟΛΟ ΟΙΚΟΠΕΔΟΥ ΠΡΟΣ ΑΝΑΠΤΥΞΗ	6.610/6.030/2.000	
ΣΥΝΟΛΟ	6.610/6.030/2.000	

ΠΙΝΑΚΑΣ ΧΡΗΣΕΩΝ ΓΗΣ

ΧΡΗΣΗ	ΕΜΒΑΔΟ	ΠΟΣΟΣΤΟ
ΚΑΤΟΙΚΙΑ	6	1
ΚΑΤΟΙΚΙΑ ΜΕ ΕΠΑΓΓΕΛΜΑ		
ΚΑΤΑΣΤΗΜΑ		
ΓΡΑΦΕΙΑ		
ΑΠΟΘΗΚΕΣ		
ΒΙΟΤΕΧΝΙΑ		
ΞΕΝΟΔΟΧΕΙΟ		
ΣΥΝΟΛΟ	6	1

ΚΛΙΜΑΚΑ	ΕΜΒΑΔΟ	ΠΟΣΟΣΤΟ
Α

A0	1:100	27.06.2022
φορματο	κλιμακα	ημερομηνια

ΑΡΧΙΤΕΚΤΟΝΙΚΗ ΜΕΛΕΤΗ

ΚΑΤΟΨΗ ΟΛΟΚΛΗΡΩΜΕΝΟΥ ΣΥΓΚΡΟΤΗΜΑΤΟΣ

ΣΤΕΓΗ ΚΑΙ ΔΙΑΜΟΝΗ ΑΣΤΕΓΩΝ, ΣΤΟ ΔΗΜΟΤΙΚΟ ΔΙΑΜΕΡΙΣΜΑ ΤΗΣ ΠΟΛΗΣ ΤΗΣ ΚΑΡΔΙΤΣΑΣ

ΚΑΛΛΙΘΕΑ ΚΑΡΔΙΤΣΑΣ

ΚΑΤΟΨΗ ΟΛΟΚΛΗΡΩΜΕΝΟΥ ΣΥΓΚΡΟΤΗΜΑΤΟΣ

ΚΛΙΜΑΚΑ 1:100 - 6036ΣΜΠΘ +9.90

ΣΥΝΤΑΞΗ:

ΠΕΙΘΑΡΧΟΣ ΜΗΧΑΝΙΚΟΣ:

ΠΕΙΘΑΡΧΟΣ ΜΗΧΑΝΙΚΟΣ:

ΣΧΕΔΙΑΣΤΗΚΕ:

ΘΕΩΡΗΘΗΚΕ	ΕΛΕΓΧΘΗΚΕ / ΕΓΚΡΙΘΗΚΕ	ΚΑΤΑΘΕΣΗ ΜΕΛΕΤΗΣ
ΔΗΜΗΤΡΙΟΣ ΚΑΡΑΓΙΑΝΝΗΣ	ΕΥΑΓΓΕΛΟΣ ΚΑΡΑΓΙΑΝΝΗΣ	ΔΗΜΟΤΙΚΟ ΔΙΑΜΕΡΙΣΜΑ ΚΑΡΔΙΤΣΑΣ
ΑΡΧΙΤΕΚΤΟΝΑΣ ΜΗΧΑΝΙΚΟΣ	ΑΡΧΙΤΕΚΤΟΝΑΣ ΜΗΧΑΝΙΚΟΣ	ΑΡΧΙΤΕΚΤΟΝΑΣ ΜΗΧΑΝΙΚΟΣ
ΤΕ	ΠΕ	ΠΕ

ΣΥΜΒΑΣΗ ΣΥΜΒΑΣΗΣ 6ΣΕΜΠΘ

ΑΡ. ΜΕΛΕΤΗΣ	ΣΥΝΟΛΟ ΦΥΛΛΩΝ	ΦΥΛΛΟ Nr
6.3.	6	1

Ситуационен план	
Разположение на сградата в имота	
Разположение на сградата спрямо съседни имоти, улична регулация, улици, тротоари, алеи, пешеходни пътеки, велоалеи, паркоместа, зелени площи, съоръжения на техническата инфраструктура, ограждания, подпорни стени, рампи, стълби, площадки, пожарни кранове, пожарни хидранти, пожарни водоеми, пожарни резервоари, пожарни помпени станции, пожарни помпени агрегати, пожарни помпени инсталации, пожарни помпени системи, пожарни помпени устройства, пожарни помпени съоръжения

ბლოკი ა				
ბინა	**სართული**	**შიდა ფართი (მ2)**	**საზაფხულო ფართი (მ2)**	**ჯამური საცხოვრებელი (მ2)**
A-1	1	78.6	16.7	**95.3**
A-2	1	93	15	**108**
A-3	1	43.7	7	**50.7**
A-4	1	43.7	7	**50.7**
A-5	1	43.7	6.8	**50.5**
A-6	1	94.7	14	**108.7**
A-7	1	42.7	7.3	**50**
A-8	1	57.8	7	**64.8**
A-9	2	84.5	19.2	**103.7**
A-10	2	93	15	**108**
A-11	2	43.7	7	**50.7**
A-12	2	43.7	7	**50.7**
A-13	2	43.7	6.8	**50.5**
A-14	2	94.7	14	**108.7**
A-15	2	42.7	7.3	**50**
A-16	2	57.8	7	**64.8**
A-17	3	84.5	19.2	**103.7**
A-18	3	93	15	**108**
A-19	3	43.7	7	**50.7**
A-20	3	43.7	7	**50.7**
A-21	3	43.7	6.8	**50.5**
A-22	3	94.7	14	**108.7**
A-23	3	42.7	7.3	**50**
A-24	3	57.8	7	**64.8**
A-25	4	257.8	45	**302.8**
A-26	4	229.7	31.5	**261.2**
A-27	4	55.6	7.7	**63.3**
სივრცე 1	5		103.7	**103.7**
სივრცე 2	5		108	**108**
სივრცე 3	5		50.7	**50.7**
სივრცე 4	5		50.7	**50.7**
სივრცე 5	5		50.5	**50.5**
სივრცე 6	5		107	**107**
სივრცე 7	5		50	**50**
სივრცე 8	5		57.1	**57.1**
ჯამი		**2048.6**	**909.3**	**2957.9**

ბლოკი ბ				
ბინა	**სართული**	**შიდა ფართი (მ2)**	**საზაფხულო ფართი (მ2)**	**ჯამური საცხოვრებელი (მ2)**
B-1	1	78.2	16.1	**94.3**
B-2	1	93.8	15.7	**109.5**
B-3	1	43.7	7	**50.7**
B-4	1	43.7	7	**50.7**
B-5	1	43.7	7	**50.7**
B-6	1	43.7	7	**50.7**
B-7	1	43.7	7	**50.7**
B-8	1	44.1	7	**51.1**
B-9	1	44.5	7	**51.5**
B-10	1	43.7	7	**50.7**
B-11	1	43.7	7	**50.7**
B-12	1	43.7	7	**50.7**
B-13	1	43.7	7	**50.7**
B-14	1	93.8	15.9	**109.7**

B-15	1	79	14.1	**93.1**
B-16	1	57.3	8.1	**65.4**
B-17	1	42	7	**49**
B-18	1	42	7	**49**
B-19	1	42.7	7.1	**49.8**
B-20	1	42.7	7.3	**50**
B-21	1	42	7	**49**
B-22	1	42	7	**49**
B-23	1	57.4	8.2	**65.6**
B-24	2	85.9	18.4	**104.3**
B-25	2	93.8	15.7	**109.5**
B-26	2	43.7	7	**50.7**
B-27	2	43.7	7	**50.7**
B-28	2	43.7	7	**50.7**
B-29	2	43.7	7	**50.7**
B-30	2	43.7	7	**50.7**
B-31	2	44.1	7	**51.1**
B-32	2	44.5	7	**51.5**
B-33	2	43.7	7	**50.7**
B-34	2	43.7	7	**50.7**
B-35	2	43.7	7	**50.7**
B-36	2	43.7	7	**50.7**
B-37	2	93.8	14.8	**108.6**
B-38	2	86.8	18.1	**104.9**
B-39	2	57.3	8.1	**65.4**
B-40	2	129.4	21.1	**150.5**
B-43	2	42.7	7.1	**49.8**
B-44	2	42	7	**49**
B-45	2	42	7	**49**
B-46	2	42	7	**49**
B-47	2	57.4	8.2	**65.6**
B-48	3	85.9	18.4	**104.3**
B-49	3	93.8	15.7	**109.5**
B-50	3	43.7	7	**50.7**
B-51	3	43.7	7	**50.7**
B-52	3	43.7	7	**50.7**
B-53	3	43.7	7	**50.7**
B-54	3	43.7	7	**50.7**
B-55	3	44.1	7	**51.1**
B-56	3	44.5	7	**51.5**
B-57	3	43.7	7	**50.7**
B-58	3	43.7	7	**50.7**
B-59	3	43.7	7	**50.7**
B-60	3	43.7	7	**50.7**
B-61	3	93.8	15	**108.8**
B-62	3	86.8	18.1	**104.9**
B-63	3	57.3	8.1	**65.4**
B-64	3	42	7	**49**
B-65	3	42	7	**49**
B-66	3	42.7	7.1	**49.8**
B-67	3	42.7	7.1	**49.8**
B-68	3	42	7	**49**
B-69	3	42	7	**49**
B-70	3	42	7	**49**
B-71	3	57.4	8.1	**65.5**
B-72	4	85.9	18.4	**104.3**
B-73	4	93.8	14.4	**108.2**
B-74	4	43.7	7	**50.7**
B-75	4	43.7	7	**50.7**
B-76	4	43.7	7	**50.7**
B-77	4	43.7	7	**50.7**
B-78	4	43.7	7	**50.7**
B-79	4	44.1	7	**51.1**

B-80	4	44.5	7.1	**51.6**
B-81	4	43.7	7	**50.7**
B-82	4	43.7	7	**50.7**
B-83	4	43.7	7	**50.7**
B-84	4	43.7	7	**50.7**
B-85	4	93.8	14.5	**108.3**
B-86	4	86.8	18.1	**104.9**
B-87	4	57.3	8.1	**65.4**
B-88	4	42	7	**49**
B-89	4	42	7	**49**
B-90	4	42.7	7.1	**49.8**
B-91	4	42.7	7.1	**49.8**
B-92	4	42	7	**49**
B-93	4	42	7	**49**
B-94	4	42	7	**49**
B-95	4	57.4	8	**65.4**
სივრცე 1	5		104.3	**104.3**
სივრცე 2	5		108.2	**108.2**
სივრცე 3	5		50.7	**50.7**
სივრცე 4	5		50.7	**50.7**
სივრცე 5	5		50.7	**50.7**
სივრცე 6	5		50.7	**50.7**
სივრცე 7	5		50.7	**50.7**
სივრცე 8	5		51.1	**51.1**
სივრცე 9	5		51.5	**51.5**
სივრცე 10	5		50.7	**50.7**
სივრცე 11	5		50.7	**50.7**
სივრცე 12	5		50.7	**50.7**
სივრცე 13	5		50.7	**50.7**
სივრცე 14	5		108.5	**108.5**
სივრცე 15	5		104.6	**104.6**
სივრცე 16	5		56.7	**56.7**
სივრცე 17	5		49	**49**
სივრცე 18	5		49	**49**
სივრცე 19	5		49.8	**49.8**
სივრცე 20	5		49.6	**49.6**
სივრცე 21	5		49.6	**49.6**
სივრცე 22	5		49	**49**
სივრცე 23	5		49	**49**
სივრცე 24	5		57.7	**57.7**
ჯამი		**4954.4**	**2268.3**	**7222.7**

ბლოკი გ

ბინა	**სართული**	**შიდა ფართი (მ2)**	**საზაფხულო ფართი (მ2)**	**ჯამური საცხოვრებელი (მ2)**
C-1	1	83.2	11.6	**94.8**
C-2	1	111.6	14.9	**126.5**
C-3	1	51.9	7	**58.9**
C-4	1	52.4	7	**59.4**
C-5	1	48.3	7.7	**56**
C-5A	1	79.7	8.3	**88**
C-6	1	82	11.5	**93.5**
C-7	1	56.5	8.1	**64.6**
C-8	2	85.6	18.4	**104**
C-9	2	111.1	14.8	**125.9**
C-10	2	52.5	6.8	**59.3**
C-11	2	52.4	6.8	**59.2**
C-12	2	48.3	7.7	**56**
C-12A	2	79.7	8.3	**88**
C-13	2	84.5	18.3	**102.8**
C-14	2	56.5	8.1	**64.6**
C-15	3	85.6	18.4	**104**

C-16	3	111.1	14.8	**125.9**
C-17	3	52.5	7	**59.5**
C-18	3	52.4	7	**59.4**
C-19	3	48.3	7.7	**56**
C-19A	3	79.7	8.3	**88**
C-20	3	84.5	18.3	**102.8**
C-21	3	56.5	8.7	**65.2**
C-22	4	85.6	18.4	**104**
C-23	4	111.1	14.8	**125.9**
C-24	4	52.5	7	**59.5**
C-25	4	52.4	7	**59.4**
C-26	4	136	16	**152**
C-27	4	84.5	18.3	**102.8**
C-28	4	56.5	8.2	**64.7**
სივრცე 1	5		107.7	**107.7**
სივრცე 2	5		125.9	**125.9**
სივრცე 3	5		58.9	**58.9**
სივრცე 4	5		59.4	**59.4**
სივრცე 5	5		148.9	**148.9**
სივრცე 6	5		106.7	**106.7**
სივრცე 7	5		56.7	**56.7**
ჯამი		**2285.4**	**1009.4**	**3294.8**

ბლოკი დ

ბინა	სართული	შიდა ფართი (მ2)	საზაფხულო ფართი (მ2)	ჯამური საცხოვრებელი (მ2)
D-1	1	78.3	16.2	**94.5**
D-2	1	93.7	15.7	**109.4**
D-3	1	43.8	7	**50.8**
D-4	1	43.8	7	**50.8**
D-5	1	43.8	7	**50.8**
D-6	1	43.8	7	**50.8**
D-7	1	43.8	7	**50.8**
D-8	1	43.8	7	**50.8**
D-9	1	44.5	7.1	**51.6**
D-10	1	44.2	6.5	**50.7**
D-11	1	119.2	18.2	**137.4**
D-12	1	42	7	**49**
D-13	1	42.1	7	**49.1**
D-14	1	56.4	8.2	**64.6**
D-15	1	78.5	16.1	**94.6**
D-16	1	94.4	14.5	**108.9**
D-17	1	44.5	7.4	**51.9**
D-18	1	54.6	19.6	**74.2**
D-19	1	42.7	7	**49.7**
D-20	1	42	7	**49**
D-21	1	42	7	**49**
D-22	1	42	7	**49**
D-23	1	42	7	**49**
D-24	1	56	8.8	**64.8**
D-25	2	85.8	18.6	**104.4**
D-26	2	93.7	15	**108.7**
D-27	2	43.8	7	**50.8**
D-28	2	43.8	7	**50.8**
D-29	2	43.8	7	**50.8**
D-30	2	43.8	7	**50.8**
D-31	2	43.8	7	**50.8**
D-32	2	43.8	7	**50.8**
D-33	2	44.5	7.1	**51.6**
D-34	2	44.2	6.5	**50.7**
D-35	2	58.4	10.3	**68.7**
D-35A	2	58.1	6.5	**64.6**

D-36	2	42	7	**49**
D-37	2	42.1	7	**49.1**
D-38	2	56.4	7	**63.4**
D-39	2	85.9	18.4	**104.3**
D-40	2	94.4	15.5	**109.9**
D-41	2	44.4	7.4	**51.8**
D-42	2	54.6	19.6	**74.2**
D-43	2	42.7	7	**49.7**
D-44	2	42	7	**49**
D-45	2	42	7	**49**
D-46	2	42	7	**49**
D-47	2	42	7	**49**
D-48	2	56	8.8	**64.8**
D-49	3	85.8	18.6	**104.4**
D-50	3	93.7	15.7	**109.4**
D-51	3	43.8	7	**50.8**
D-52	3	43.8	7	**50.8**
D-53	3	43.8	7	**50.8**
D-54	3	43.8	7	**50.8**
D-55	3	43.8	7	**50.8**
D-56	3	43.8	7	**50.8**
D-57	3	44.5	7.1	**51.6**
D-58	3	44.2	6.5	**50.7**
D-59	3	58.4	10.3	**68.7**
D-59A	3	58.1	6.5	**64.6**
D-60	3	42	7	**49**
D-61	3	42.1	7	**49.1**
D-62	3	56.4	8.2	**64.6**
D-63	3	85.8	18.5	**104.3**
D-64	3	94.4	15.5	**109.9**
D-65	3	44.5	7.4	**51.9**
D-66	3	54.6	19.6	**74.2**
D-67	3	42.7	7	**49.7**
D-69	3	128.8	21	**149.8**
D-71	3	42	7	**49**
D-72	3	56	8.8	**64.8**
D-73	4	85.8	18.6	**104.4**
D-74	4	93.7	15.7	**109.4**
D-75	4	43.8	7	**50.8**
D-76	4	43.8	7	**50.8**
D-77	4	43.8	7	**50.8**
D-78	4	43.8	7	**50.8**
D-79	4	43.8	7	**50.8**
D-80	4	43.8	7	**50.8**
D-81	4	44.5	7.1	**51.6**
D-82	4	44.2	6.5	**50.7**
D-83	4	58.4	10.3	**68.7**
D-83A	4	58.1	6.5	**64.6**
D-84	4	42	7	**49**
D-85	4	42.1	7	**49.1**
D-86	4	56.4	8.2	**64.6**
D-87	4	85.9	18.4	**104.3**
D-88	4	94.4	14.5	**108.9**
D-89	4	44.5	7.3	**51.8**
D-90	4	54.6	19.6	**74.2**
D-91	4	42.7	7	**49.7**
D-92	4	42	7	**49**
D-93	4	42	7	**49**
D-94	4	42	7	**49**
D-95	4	42	7	**49**
D-96	4	56	8.8	**64.8**
სივრცე 1	5		104.4	**104.4**
სივრცე 2	5		108.7	**108.7**

სივრცე 3	5		50.7	**50.7**
სივრცე 4	5		50.7	**50.7**
სივრცე 5	5		50.7	**50.7**
სივრცე 6	5		50.7	**50.7**
სივრცე 7	5		50.7	**50.7**
სივრცე 8	5		50.7	**50.7**
სივრცე 9	5		51.7	**51.7**
სივრცე 10	5		51	**51**
სივრცე 11	5		136.4	**136.4**
სივრცე 12	5		49	**49**
სივრცე 13	5		49.1	**49.1**
სივრცე 14	5		55.7	**55.7**
სივრცე 15	5		104.2	**104.2**
სივრცე 16	5		108.9	**108.9**
სივრცე 17	5		51.7	**51.7**
სივრცე 18	5		74.2	**74.2**
სივრცე 19	5		49.5	**49.5**
სივრცე 20	5		48.4	**48.4**
სივრცე 21	5		49	**49**
სივრცე 22	5		49	**49**
სივრცე 23	5		49	**49**
სივრცე 24	5		56	**56**
ჯამი		**5326.8**	**2477**	**7804.1**

სრული ჯამი	**14615.2**	**6664.3**	**21279.5**

ბლოკი ა

ბლოკი	სართული	კიბის უჯრედი და დერეფანი (მ2)	დამხმარე ფართი (მ2)
A	პარკინგი	34.9	32.5
A	1	94.3	
A	2	88	
A	3	88	
A	4	59.6	
A	5	105.6	
ჯამი		**470.4**	**32.5**

ბლოკი ბ

ბინა	სართული	კიბის უჯრედი და დერეფანი (მ2)	დამხმარე ფართი (მ2)
B	პარკინგი	32.2	20.9
B	1	215.5	7.7
B	2	179.8	
B	3	179.8	
B	4	179.8	
B	5	224.6	
ჯამი		**1011.7**	**28.6**

ბლოკი გ

ბინა	სართული	კიბის უჯრედი და დერეფანი (მ2)	დამხმარე ფართი (მ2)
C	პარკინგი	32.2	10.6
C	1	103.5	
C	2	92.9	
C	3	92.9	
C	4	87.5	
C	5	104.6	
ჯამი		**513.6**	**10.6**

ბლოკი დ

ბინა	სართული	კიბის უჯრედი და დერეფანი (მ2)	დამხმარე ფართი (მ2)
D	პარკინგი	32.2	52.9
D	1	206.5	
D	2	211.3	
D	3	211.3	
D	4	211.3	
D	5	260.8	
ჯამი		**1133.4**	**53**

სრული ჯამი	**3129.1**	**124.6**