გენერალური გეგმა, სიმაღლის განსაზღვრის სქემა

საპროექტო 0.00= ზ.დ. 432.50

H=L/Y=7051 / 0.4 = 17627

H=L/Y=6819 / 0.4 = 17047

H=L/Y=6531 / 0.4 = 16327

H=L/Y=9103 / 0.4 = 22757

განაშენიანების რეგულირების ხაზი

განაშენიანების რეგულირების ხაზი

განაშენიანების რეგულირების ხაზი

ბლოკი E

ბლოკი E'

ბლოკი E''

ბლოკი C-D'

დავით აღმაშენებლის ქ.

პირობითი აღნიშვნა

- საკადასტრო საზღვარი
- განაშენიანების რეგულირების ხაზი
- საპროექტო ბლოკი CD
- საპროექტო ბლოკი E
- საპროექტო ბლოკი E'
- საპროექტო ბლოკი E''
- ეკოფილა
- ბალახის საფარი
- სერვიტუტი

თბილისი
დიღმის საკრებულო
სამშენებლო მპკონტროლო

(ს.ა. 01.72.14.008.293)

H=L/Y=6531 / 0.4 = 16327

სიმაღლის განსაზღვრის სქემა

ბლოკი E" ფასადი 3-3

საპროექტო 00=432.50

განაშენიანების რეგულირების ხაზი

1.000

საკადასტრო საზღვარი

15 მეტრიანი სიმაღლის შეზღუდვა

+16.327

+6.600

+6.300

+3.300

+3.000

±0.000

-0.300

-3.300

-3.600

-6.600

-6.900

1.300

15.000

9.900

6.531

ბრუნტი

ბრუნტი

გზის წარმოსახვითი ღერძული ხაზი

3.100 2.000 1.100 5.000 5.000 3.118 5.233 5.233

10.466

ე ა ა' ჟ რ ს

თბილისი

2024 წ.

ფორმატი A3 ფაილური

მისამართი

პროექტის ხელმძღვანელი

ნაკვეთის ხელმძღვანელი

მისამართი

თბილისი

ტერეზას სასაფლაოს, სამკვიდრო მიწერილობა

(ს.კ. 01.72.14.008.293)

დამკვეთი

მეს "

სკიზის არქიტექტორი

ნახაზის დასახელება

Layout ID ფურც. 01

ს/ფურ. 35

მშენ. ე. ბაბაიან

ტექ.ხელმძ. ლ. ალავე

მ.ინსპექტორი ნ. ბერიკაშვილი

გ.ბერიკაშვილი

სპეციალობა

ხელმძღვანელი

ნახაზის ავტორი

ტექ. პასპორტის

ტექ. პასპორტის

ტექ. პასპორტის

H=L/Y=6819 / 0.4 = 17047

სიმაღლის განსაზღვრის სქემა

ბლოკი E' ჭრილი 2-2

საპროექტო 00=432.50

1.000

საკადასტრო საზღვარი

განაშენიანების რეგულირების ხაზი

+17.047

15 მეტრიანი სიმაღლის შეზღუდვა

ბრუნტი

+3.300

+3.000

±0.000

-0.300

-3.300

-3.600

-6.600

-6.900

15.000

11.397

7.797

6.819

ბრუნტი

გზის წარმოსახვითი ღერძული ხაზი

1.827

9.192

6.505

9.051

AY 10

Ad 9

BA 8

BB 7

თბილისი 2024 წ.

ფორმატი A3 დაკვეთა

მისამართი

პირადობის ან/და საიდენტიფიკაციო

ნაკვეთის საკადასტრო

მშენებლობის ადგილმდებარეობა

თბილისი

დიღომის საკანონმდებლო-სამართლებრივი მეურნეობა

(ს.ა. 01.72.14.008.293)

დაბალი

მას ^

სართული

ნახაზის დასახელება

Layout ID | ფორმ. 01

სულ. 35

მშენებელი	დ. ბასილაძე	დ.ცისკვილი	ს.ქორქოშაძე
პროექტირება			
მთავარი არქიტექტორი	მთავარი კონსტრუქტორი	მთავარი ინჟინერი	მთავარი ინჟინერი

ბლოკი CD

განაშენიანების რეგულირების ხაზი

1.000

საპროექტო საზღვარი

15 მეტრიანი სიმაღლის შეზღუდვა

შახტა

კიბის უჯრედი ცდება 15 მეტრიან შეზღუდვას 2.30 მეტრით

2.300

2.300

15.000

15.000

15.000

14.892

7.051

+17.627

+16.610
+15.500
+14.300
+13.200
+12.900
+9.900
+9.600
+6.600
+6.300
+3.300
+3.000
±0.000
-0.300

ბრუნტი

ბრუნტი

431.50

დახრილი ფერდობი

გზის წარმოსახვითი ღერძული ხაზი

ბლოკი CD

H=L/Y=7051 / 0.4 = 17627

სიმაღლის განსაზღვრის სქემა

ბლოკი E ფასადი 4-4

საპროექტო 00=432.50

3.100 | 2.000 | 1.000 | 5.000 | 5.000 | 3.300 | 5.571 | 5.571 | 11.141

ო | პ | პ' | ჟ | რ | ს

თბილისი 2024 წ.

ფორმატი A3 დაკვეთა

მისამართი

არქიტექტორი

ნახაზის დასახელება

თბილისი
დიდგომის საბავშვო-საბაღე მეურნეობა
(ს.კ. 01.72.14.008.293)

Layout ID | ფურც. 01
სულ. 35

სიმაღლის განსაზღვრა ბლოკი CD

ჭრილი 1-1

საპროექტო 00=432.50

8.224
4.112
4.112
4.800
საპროექტო ზედაპირი
განმეორებადი რეგულირების ხაზი
+22.7570
15 მეტრიანი სიმაღლის შეზღუდვა
შახტა
+18.300
+18.000
+15.000
+14.700
+11.700
+11.400
+8.400
+8.100
15.000
15.000
15.000
ბრუნტი
9.103
+3.300
+3.023
გზის ნარმოსახვითი ღერძული ხაზი
+0.000
-0.300
-3.300
-3.600
-6.600
-6.900
საპროექტო ბრუნტთან მიბმის ნიშნული =435.80
საპროექტო ბრუნტთან მიბმის ნიშნული =431.80
ბრუნტი
4.850
6.500
5.550
1'
2
3
4

H=L/Y=9103 / 0.4 = 22757

თბილისი 2024 წ.

ფორმატი A3 ტაბლეტი

მისამართი

პირობითი აღნიშვნები

განმეორებადი

ნაკვეთის აღნიშვნები

მისამართი

თბილისი

ტიტულის სტანდარტ-საშენდენი მშენებლობა

(ს.ა. 01.72.14.008.293)

დამკვეთი

შპს "

სპეციალობა
არქიტექტურა

ნახაზის დასახელება

Layout ID | ფურც. 01

ს.ფურ. 35

მთავარი	დ. ბასილაძე	მ.მელიქიშვილი	ს. ტურაშვილი
პროექტირება			
თანამდებობა	თანამდებობა	ხელ. ასახელი	ხელ. ასახელი

15 მეტრიანი სიმაღლის შეზღუდვა

15 მეტრიანი სიმაღლის შეზღუდვა

შახტა

შახტა

+20.405
+19.900
+19.500
+18.300
+18.000
+15.000
+14.700
+11.700
+11.400
+8.400
+8.100
±0.000
-0.300
-3.300

+18.605
+18.100
+17.900
+14.200
+13.200
+12.900
+9.900
+9.600
+6.600
+6.300
+3.300
+3.022
±0.000
-0.300
-3.300

15.000
15.000
15.000
10.200

ბრუნტი
435.50

435.50
435.47
435.10

ბრუნტი
435.00

1.150 | 4.850 | 6.500 | 5.550 | 4.000 | 6.400 | 6.400 | 6.400 | 6.400 | 6.400 | 3.200 | 3.200 | 4.600

1 | 1' | 2 | 3 | 4 | 5 | 6 | 7 | 8 | 9 | 10 | 11 | 12 | 13

D2

პირობითი აღნიშვნა

- არსებული გრუნტის პროფილი
- საპროექტო გრუნტი
- ბლოკის გრუნტით დატვირთული ფასადი
- დასაყრელი გრუნტი

CD ბლოკის უხილავი ნაწილი AB ბლოკის მომიჯნავე საფასადე სიბრტყე

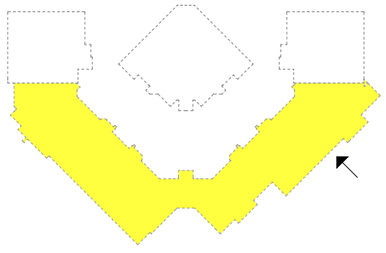

ბლოკი CD ფასადი 2-2
საპროექტო 00=432.50

თბილისი 2024 წ.

ფორმატი A3 ტაბელი

მისამართი

პირობითი აღნიშვნები

მასშტაბები

ნაკვეთის აღნიშვნა

მისამართი

თბილისი
ფილიალის სატვირთო სადგურის მშენებლობა

(ს.ე. 01.72.14.008.293)

დამკვეთი

პროექტირების ეტაპი

ნახაზის დასახელება

Layout ID | ფურც. 01

სულ. 35

შემსრულებელი			
ხელმძღვანელი			
გ.ინჟინერი			
ტ.ინჟინერი			

15 მეტრიანი სიმაღლის შეზღუდვა

15 მეტრიანი სიმაღლის შეზღუდვა

შახტა

შახტა

+18.605
+18.100
+14.200
+13.200
+12.900
+9.900
+9.600
+6.600
+6.300
+3.300
+3.000
±0.000
-0.300
-3.300

+20.405
+19.800
+18.300
+18.000
+15.000
+14.700
+11.700
+11.400
+8.400
+8.100
+3.300
+3.022
±0.000
-0.300
-3.300

14.502
11.202
15.000

15.000
15.000

ბრუნტი

ბრუნტი

434.20
435.00
435.80
435.98
435.00
435.50

ანტისეისმური ნაჯერი

ანტისეისმური ნაჯერი

E' ბლოკთან დამაკავშირებელი გადასასვლელი

საპროექტო გრუნტთან მიბმის ნიშნული =432.50

4.600 | 3.200 | 3.200 | 6.400 | 6.400 | 6.400 | 6.400 | 6.400 | 6.400 | 4.000 | 5.550 | 6.500 | 4.850 | 1.150

13 12 11 10 9 8 7 6 5 4 3 2 1' 1

პირობითი აღნიშვნა

- არსებული გრუნტის პროფილი
- საპროექტო გრუნტი
- ბლოკის გრუნტით დაფარული ფასადი
- CD ბლოკის უხილავი ნაწილი ანტისეისმურ ნაჯერზე
- დასაყრელი გრუნტი

ბლოკი CD ფასადი 3-3
საპროექტო 00=432.50

თბილისი 2024 წ.

ფორმატი A3 ლაკვეთი

მისამართი

პირობითი აღნიშვნები

ზოგადი:
1. ყველა ზომა და ნიშნული მოცემულია მილიმეტრებში
2. ნიშნულებს და ზომებს ადგილზე მოწმებენ მშენებლები
3. მშენებლობას აწარმოებს ფილიალი ტექნიკური ექსპლუატაციის ცენტრის ავტომობილების ავარიული სამსახური

მშენებლები

ნაკვეთის აღნიშვნა

მისამართი
თბილისი
დიღმის სასტუმრო-საცხოვრებლო მშენებლობა
(ს.კ. 01.72.14.008.293)

დანაკვეთი
ზომ. “

სტადია
პროექტირება

ნახაზის დასახელება

Layout ID | ფურც. 01
სულ. 35

მშენ.	დ.ბასაღ	დ.ლიპარტელიანი	გ.ლიპარტელიანი	ს.ლიპარტელიანი		
პროექტირება						
თანამდებობა	დირექტორი	მთ. ხელმძღვ.	მთ. ხელმძღვ.	მთ. ხელმძღვ.		

15 მეტრიანი სიმაღლის შეზღუდვა

(ფასადის დეტალი ა-ე)
წარმოადგენილია მ-ა ფასადზე

+20.405
+19.900
+19.300
+18.605
+18.100
+17.450
+16.500
+16.200
+13.200
+12.900
+9.900
+9.600
+6.600
+6.300
+3.300
+3.000
±0.000
-0.300
-3.300

15.000
13.200
9.900
13.000
15.000

ბრუნტი

მიწისძვრაზე ჩასახლებული კიბე
(შეთანხმებული ა-ა გლიფთთან)

435.12
435.00
435.30
434.50
435.28
434.50
436.10
435.42
435.18

ანტისეისმური ნაჯერი

431.58
431.80
432.20
432.20
432.20
432.20
432.20
432.20
429.20

ბრუნტი

E' ბლოკთან დამაკავშირებელი გადასასვლელი

1.398
4.602
6.500
5.550
4.000
6.400
6.400
6.400
6.400
6.400
6.400
3.200
3.200

ა ა' ბ გ დ ე ვ ზ თ ი ჯ ლ მ

პირობითი აღნიშვნა

- არსებული გრუნტის პროფილი
- საპროექტო გრუნტი
- ბლოკის გრუნტით დაფარული ფასადი
- CD ბლოკის უხილავი ნაწილი ანტისეისმურ ნაჯერზე
- დასაყრელი გრუნტი

ბლოკი CD ფასადი 4-4
საპროექტო 00=432.50

თბილისი 2024 წ.

ფორმატი A3 ტაბულა

მისამართი

პირობითი აღნიშვნები

მითითება

1. ანტისეისმური ნაჯერის ზედაპირის ორიენტირები ანტისეისმური ნაჯერის ზედაპირის ორიენტირები
2. ანტისეისმური ნაჯერის ზედაპირის ორიენტირები ანტისეისმური ნაჯერის ზედაპირის ორიენტირები
3. ანტისეისმური ნაჯერის ზედაპირის ორიენტირები ანტისეისმური ნაჯერის ზედაპირის ორიენტირები

შენიშვნები

ნაკვეთის აღნიშვნები

მისამართი

თბილისი
დიღომის სასტუმრო-სამედიცინო მომსახურება

(ს.ს. 01.72.14.008.293)

დამკვეთი

შპს "

სტადია
პროექტირება

ნახაზის დასახელება

Layout ID | ფურც. 01
სულ. 35

მთავარი ინჟინერი	დ. ბაბაძე	გ.ციხისთავი	ს.ტურაშვილი
პროექტირება			
ტექნიკური ზედამხედველობა	არქ. პასპორტი	არქ. პასპორტი	არქ. პასპორტი

15 მეტრიანი სიმაღლის შეზღუდვა

15 მეტრიანი სიმაღლის შეზღუდვა

(ფასადის დეტალი ა-ე)

მახა

მახა

ქიმის უკანური ცხენა 15 მეტრიან შეზღუდვას 2.30 მეტრით

+20.405
+19.905
+19.500
+18.300
+18.000
+15.000
+14.700
+11.700
+11.400
+8.400
+8.100
+3.300

+20.405
+19.900
+19.300
+18.605
+18.105
+17.450
+17.900
+16.500
+16.200
+13.200
+12.900
+9.900
+9.600
+6.600
+6.300
+3.300

15.000
15.000
15.000
15.000
13.200
9.900

ბრუნტი
435.50
435.70
435.50
ბრუნტი
435.50

±0.000
-0.300
-3.300

±0.000
-0.300
-3.300

3.200 | 3.200 | 6.400 | 6.400 | 6.400 | 6.400 | 6.400 | 6.400 | 4.000 | 5.550 | 6.500 | 4.602 | 1.398

ბ ლ ჯ ი თ ზ ვ ე დ გ ბ ა' ა

D1

პირობითი აღნიშვნა

- არსებული გრუნტის პროფილი
- საპროექტო გრუნტი
- ბლოკის გრუნტით დაფარული ფასადი
- დასაყრელი გრუნტი

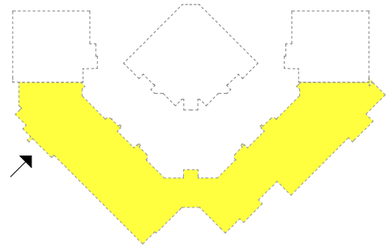

ბლოკი CD ფასადი 1-1
საპროექტო 00=432.50

თბილისი 2024 წ.

ფორმატი A3 ტაკვეთი

მისამართი

პირობითი აღნიშვნები

მინიშნებები

1. ასაწყობი ელ. ქსელის ჯამური დატვირთვა განსაზღვრულია
2. ბინების ელ. ქსელის ჯამური დატვირთვა მინიმალურია
3. ფასადების განათების დატვირთვა გათვალისწინებულია ტექნიკური პირობების მიხედვით

მენეჯმენტი

ნაკვეთის აღნიშვნა

მისამართი

თბილისი
დიღომის სასტუმრო-სპორტული მშენებლობა
(ს.კ. 01.72.14.008.293)

დამკვეთი
შპს "

სტადია
არქიტექტურა

ნახაზის დასახელება

Layout ID | ფურც. 01
სულ. 35

შემდგ.	ლ. ჩაჩუა	დ. ცომაია	გ. ციხელაშვილი	ს. ბერიაშვილი
პასუხისმგებელი				
თანამშრომლები				

ბლოკი E ფასადი 1-1

საპროექტო 00=432.50

15 მეტრიანი სიმაღლის შეზღუდვა

კიბის უჯრედი ცდება 15 მეტრიან შეზღუდვას
2.30 მეტრით

+16.607
+15.497
+14.297
+13.197
+12.897
+9.897
+9.597
+6.597
+6.297
+3.297
+2.997
-0.003
-0.303

14.892
15.000
15.000
13.200
2.300

ავტოსადგომში შესასვლელი

ბრუნტი

ბრუნტი

428.50
0.696
432.30
432.50
0.646
431.66
431.20
1.257
429.45
1.713
430.60
428.90

საპროექტო გრუნტთან მიბმის ნიშნული =432.50

საპროექტო გრუნტთან მიბმის ნიშნული =430.81

შენიშვნა:
ბლოკის გასწვრივ გრუნტის დაყრა მხოლოდ ხდება გზის პროფილის პროცენტული მაჩვენებლის ოპტიმიზაციის მიზნით

5.550 | 5.250 | 5.250

17 | 18 | 19 | 20

პირობითი აღნიშვნა

- არსებული გრუნტის პროფილი
- საპროექტო გრუნტი
- ბლოკის გრუნტით დაფარული ფასადი
- დასაყრელი გრუნტი

თბილისი 2024 წ.

ფორმატი A3 | ლაკვეთი

მისამართი

პირობითი აღნიშვნები

მიზნები

მესაკუთრე

თბილისი
დიღმის სასტუმრო-სამედიცინო მეურნეობა

(ს.ს. 01.72.14.008.293)

დამკვეთი

მეპატრონე

საკვლევი ტერიტორია

ნაკვეთის დასახელება

Layout ID | ფურც. 01
სულ. 35

15 მეტრიანი სიმაღლის შეზღუდვა

ბლოკი CD

შახტა

+16.607
+15.497
+14.297
+13.197
+12.897
+9.897
+9.597
+6.597
+6.297
+3.297
+2.997
-0.003
-0.303

2.300
9.900
15.000
10.200

ბრუნტი

ბრუნტი

ბლოკი CD

ჰირობითი აღნიშვნა

- არსებული გრუნტის ჰროფილი
- საჰროექტო გრუნტი
- ბლოკის გრუნტით დაფარული ფასადი
- დასაყრელი გრუნტი

5.000 | 5.000 | 1.000 | 2.000

ს რ ჭ ჯ ჰ

ბლოკი E ფასადი 2-2

საჰროექტო 00=432.50

თბილისი 2024 წ.

ფორმატი A3 ტაკვეთი

მისამართი

ჰირობითი აღნიშვნები

შენიშვნა:
1. ასაგებია ე.წ. ასაგები ზოლით დაშვებული მიწიდანადები
2. ნორმატიული ე.წ. დასაშვები ზოლით მიწიდანადები ასარეგისტრირებელი
3. მშენებლობის პროცესში წარმოქმნილი ნაყარის ტრანსპორტირება ნაგავსაყრელზე ან სხვა ადგილზე ტრანსპორტირების პირობების შესაბამისად

შენიშვნები

ნაკვეთის აღნიშვნები

მისამართი

თბილისი
დიღომის სანაგვლო-სადრენაჟო მეურნეობა
(ს.ს. 01.72.14.008.293)

დამკვეთი
მუნ. "

სათაური
არქიტექტურა

ნახაზის დასახელება

Layout ID | ფურც. 01
ს/ფ. 35

მთავარი არქიტექტორი	ე. მაისურაძე		
პროექტის ხელმძღვანელი	ლ. ცინცაძე		
პროექტის მენეჯერი	გ. ცინცაძე		
პროექტის ხელმძღვანელი	გ. ჯაბარიშვილი		
პროექტის ხელმძღვანელი	გ. ჯაბარიშვილი		
პროექტის ხელმძღვანელი	გ. ჯაბარიშვილი		

ბლოკი E ფასადი 2-2

საპროექტო 00=432.50

15 მეტრიანი სიმაღლის შეზღუდვა

ბლოკი CD

+16.607
+15.497
+14.297
+13.197
+12.897
+9.897
+9.597
+6.597
+6.297
+3.297
+2.997
-0.003
-0.303

კიბის უკრედი ცდება 15 მეტრიან შეზღუდვას 2.30 მეტრით

შახტა

2.300

15.000

13.200

10.491

15.000

გრუნტი

გრუნტი

432.00
432.23
432.45
433.00
433.00
434.50
435.00
435.20
432.50
432.50
432.50
432.50
430.90
432.50
428.65

3.345
1.595
1.696
0.500
0.500
2.000
2.500
2.705

საპროექტო გრუნტთან მიბმის ნიშნული =432.50

საპროექტო გრუნტთან მიბმის ნიშნული =435.20

ბლოკი CD

პირობითი აღნიშვნა

- არსებული გრუნტის პროფილი
- საპროექტო გრუნტი
- ბლოკის გრუნტით დაფარული ფასადი
- დასაყრელი გრუნტი

შენიშვნა:
ბლოკის გასწვრივ გრუნტის დაყრა მხოლოდ ხდება გზის პროფილის პროცენტული მაჩვენებლის ოპტიმიზაციის მიზნით

5.000 | 5.000 | 1.000 | 2.000 | 3.100

ს რ ჭ ჯ' ჯ ო

თბილისი 2024 წ.

ფორმატი A3 ლაპარაკი

მისამართი

პირობითი აღნიშვნები

ნაკვეთის აღნიშვნები

მისამართი

თბილისი
დიდების სასწავლო-სავაჭრო მთავრობა
(ს.ა. 01.72.14.008.293)

დამკვეთი
შპს "

სპეციალობა არქიტექტურა

ნახაზის დასახელება

Layout ID | ფურც. 01

სულ. 35

15 მეტრიანი სიმაღლის შეზღუდვა

+16.607
+15.497
+14.297
+13.197
+12.897
+9.897
+9.597
+6.597
+6.297
+3.297
+2.997
-0.003
-0.303

15.000
13.200
15.000
11.200
6.799

ბრუნტი
ბრუნტი

435.00
435.00
436.00
436.00
434.50
432.50
432.50
429.20

2.500
2.500
1.500

CD ბლოკთან დამაკავშირებელი გადასასვლელი

ჰორიზონტი ალნიშვნა

არსებული გრუნტის პროფილი

საპროექტო გრუნტი

ბლოკის გრუნტით დაფარული ფასადი

E ბლოკის უხილავი ნაწილი ანტისეისმურ ნაკერზე

5.250
5.250
5.550

20
19
18
17

ბლოკი E ფასადი 3-3

საპროექტო 00=432.50

თბილისი 2024 წ.

ფორმატი A3 დაკვეთა

მისამართი

ჰორიზონტის აღნიშვნები

ნაკვეთის აღნიშვნები

მისამართი

თბილისი

დიღმის სასტვენო სამედიცინო მთავრობა

(ს.ს. 01.72.14.008.293)

დაკვეთის №

სპეციალობა

ნახაზის დასახელება

Layout ID ფურც. 01

სულ. 35

ბლოკი CD

15 მეტრიანი სიმაღლის შეზღუდვა

+16.607
+15.497
+14.297
+13.197
+12.897
+9.897
+9.597
+6.597
+6.297
+3.297
+2.997
-0.003
-0.303

2.300
2.300
15.000
15.000
14.892
12.786
3.173

435.50
435.00
434.40
433.00
431.50
430.81
430.55
429.20
429.20
429.00
428.03
427.94

გრუნტი
დახრილი ფერდობი

ბლოკი CD

ᲞᲘᲠᲝᲑᲘᲗᲘ ᲐᲦᲜᲘᲨᲕᲜᲐ

- არსებული გრუნტის პროფილი
- საპროექტო გრუნტი
- ბლოკის გრუნტით დაფარული ფასადი
- დასაყრელი გრუნტი

საპროექტო გრუნტთან მიბმის ნიშნული =430.81

3.100 | 2.000 | 1.000 | 5.000 | 5.000

ო პ ჟ ჭ რ ს

ბლოკი E ფასადი 4-4

საპროექტო 00=432.50

თბილისი 2024 წ.

ფორმატი A3 ტაკვეთა

მისამართი

პირობითი აღნიშვნები

მენიშვნები

თბილისი
დიღომის სანაგვეო-საკომპოსტო ტერიტორია
(ს.ს. 01.72.14.008.293)

ნახაზის დასახელება

Layout ID | ფურც. 01
სულ. 35

პირობითი აღნიშვნა

არსებული გრუნტის პროფილი

საპროექტო გრუნტი

ბლოკის გრუნტით დაფარული ფასადი

გრუნტის ქვეშ მოქცეული ფასადის კონტური

ბლოკი E' ფასადი 1-1

საპროექტო 00=432.50

15 მეტრიანი სიმაღლის შეზღუდვა

ბლოკი CD

ბლოკი CD

+7.602

+7.097

+6.597

+6.297

+3.297

+2.997

-0.003

-0.303

-3.303

-3.603

-6.603

-6.903

15.000

8.700

3.800

გრუნტი

428.00

427.35

428.90

430.38

434.1

435.12

435.77

429.50

427.10

427.10

429.00

76.553 მ²

საპროექტო გრუნტთან მიბმის ნიშნული =425.90

საპროექტო გრუნტთან მიბმის ნიშნული =425.90

6.500

4.600

6.400

10

9

8

7

თბილისი 2024 წ.

ფორმატი A3 ტაბლეტი

მისამართი

პირობითი აღნიშვნები

ნაკვეთის აზომვები

მისამართი

თბილისი

ტერიტორიის სასტატუსო-სამშენებლო მმართველობა

(ს.ს. 01.72.14.008.293)

დამკვეთი

მფლ ""

სამუშაოს ხელმძღვანელი

ნახაზის დასახელება

Layout ID ფურც. 01

სულ. 35

მშენებლობის ეტაპი | ავტორი | ტექ. ზედამხ. | ს.ინჟინერი | არქიტექტორი | კონსტრუქციული ნაწილი | ელ. პანელი | სანტექნიკური ნაწილი | ელ. პანელი

ბლოკი E' ფასადი 2-2

საპროექტო 00=432.50

პირობითი აღნიშვნა

- არსებული გრუნტის პროფილი
- საპროექტო გრუნტი
- ბლოკის გრუნტით დაფარული ფასადი
- გრუნტის ქვეშ მოქცეული ფასადის კონტური

15 მეტრიანი სიმაღლის შეზღუდვა

გრუნტი

+7.602
+7.097
+6.597
+6.297
+3.297
+2.997
-0.003
-0.303
-3.303
-3.603
-6.603
-6.903

435.50
435.81
436.00
15.000
3.300
6.600
6.500
429.00
429.38
284.381 მ²

გრუნტი

საპროექტო გრუნტთან მიბმის ნიშნული =425.90

საპროექტო გრუნტთან მიბმის ნიშნული =425.90

6.500 | 4.600 | 6.400

AY | Ad | BA | BB

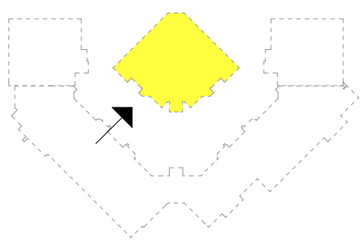

თბილისი 2024 წ.

ფორმატი A3 ფაილები

მისამართი

პირობითი აღნიშვნები

ნაკვეთის აღნიშვნები

მისამართი

თბილისი

ტექნიკის სასწავლო-საცდელი მეურნეობა

(ს.ს. 01.72.14.008.293)

დამკვეთი

მეს. ***

სპეციის არქიტექტორი

ნახაზის დასახელება

Layout ID | ფურც. 01

სულ. 35

პირობითი აღნიშვნა

არსებული გრუნტის პროფილი

საპროექტო გრუნტი

ბლოკის გრუნტით დაფარული ფასადი

გრუნტის ქვეშ მოქცეული ფასადის კონტური

ბლოკი E' ფასადი 3-3

საპროექტო 00=432.50

15 მეტრიანი სიმაღლის შეზღუდვა

+7.602
+7.097
+6.597
+6.297
+3.297
+2.997
-0.003
-0.303
-3.303
-3.603
-6.603
-6.903

3.300

436.00

გრუნტი

435.81

435.25

434.1

15.000

6.600

5.873

429.39

284.381 მ²

საპროექტო გრუნტთან მიბმის ნიშნული =435.80

საპროექტო გრუნტთან მიბმის ნიშნული =425.90

საპროექტო გრუნტთან მიბმის ნიშნული =425.90

6.400
4.600
6.500

7
8
9
10

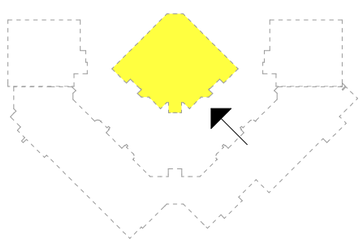

თბილისის 2024 წ.

ფორმატი A3 დაკვეთა

მისამართი

პირობითი აღნიშვნები

მესაკუთრე

თბილისი

დიდების სასწავლო-საცდელი მეურნეობა

(ს.კ. 01.72.14.008.293)

დაკვეთის

ვალ. №

სპეციალობა

ნახაზის დასახელება

Layout ID | დაგვ. 01

სულ. 35

ბლოკი CD

პირობითი აღნიშვნა

არსებული გრუნტის პროფილი

საპროექტო გრუნტი

ბლოკის გრუნტით დაფარული ფასადი

გრუნტის ქვეშ მოქცეული ფასადის კონტური

ბლოკი E' ფასადი 4-4

საპროექტო 00=432.50

15 მეტრიანი სიმაღლის შეზღუდვა

+7.602
+7.097
+6.597
+6.297
+3.297
+2.997
-0.003
-0.303
-3.303
-3.603
-6.603
-6.903

436.00
435.12
434.10
432.00
429.50
429.50
428.89
428.83
427.10
427.10

4.000
15.000
8.700

გრუნტი

75.961 მ²

საპროექტო გრუნტთან მიბმის ნიშნული =425.90

საპროექტო გრუნტთან მიბმის ნიშნული =425.90

6.400
4.600
6.500

BB
BA
Ad
AY

ბლოკი CD

თბილისი 2024 წ.

ფორმატი A3 ფაილები

მისამართი

პირობითი აღნიშვნები

ნაკვეთის აღნიშვნები

მისამართი

თბილისი

ტექნიკის სახელმწიფო სანდო სამშენებლო მმართველობა

(ს.ს. 01.72.14.008.293)

დამკვეთი

მეპ.

სამუშაოს ავტორი

ნახაზის დასახელება

Layout ID | ფურც. 01

სულ. 35

ბლოკი E"

ბლოკი E

პირობითი აღნიშვნა

არსებული გრუნტის პროფილი

საპროექტო გრუნტი

ბლოკის გრუნტით დაფარული ფასადი

გრუნტის ქვეშ მოქცეული ფასადის კონტური

15 მეტრიანი სიმაღლის შეზღუდვა

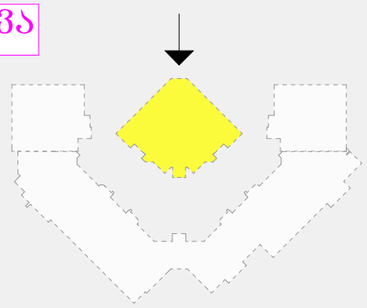

ბლოკი E' ფასადი 4-4
ფრონტალური ხედი
საპროექტო 00=432.50

+7.602
+7.097
+6.597
+6.297
+3.297
+2.997
-0.003
-0.303
-3.303
-3.603
-6.603
-6.903

15.000
10.100
5.696

გრუნტი

76.537 მ²

427.10
427.10
430.32

საპროექტო გრუნტთან მიბმის ნიშნული =425.90
საპროექტო გრუნტთან მიბმის ნიშნული =425.90

35.412

ე-2
ე-1

ბლოკი E"

თბილისი 2024 6.

ფორმატი A3 დაკვეთა

მისამართი

პირობითი აღნიშვნები

მესაკუთრე

მისამართი

თბილისი
დიღმის სასტუმრო-საცხოვრებლო მასივებზე

(ს.კ. 01.72.14.008.293)

დაკვეთის

ბლ "

სპეციალობა
არქიტექტორი

ნახაზის დასახელება

Layout ID | ფურც. 01

სულ. 35

შემსრ.	ლ. ბაბაევა	ლ. ბაბაევა	ლ. ბაბაევა
პასუხისმგებელი			
კონსულტანტი			
კონსულტანტი			
კონსულტანტი			
კონსულტანტი			

პირობითი აღნიშვნა

არსებული გრუნტის პროფილი

საპროექტო გრუნტი

ბლოკის გრუნტით დაფარული ფასადი

გრუნტის ქვეშ მოქცეული ფასადის კონტური

ბლოკი E" ფასადი 1-1

საპროექტო 00=432.50

15 მეტრიანი სიმაღლის შეზღუდვა

ბლოკი CD ▶

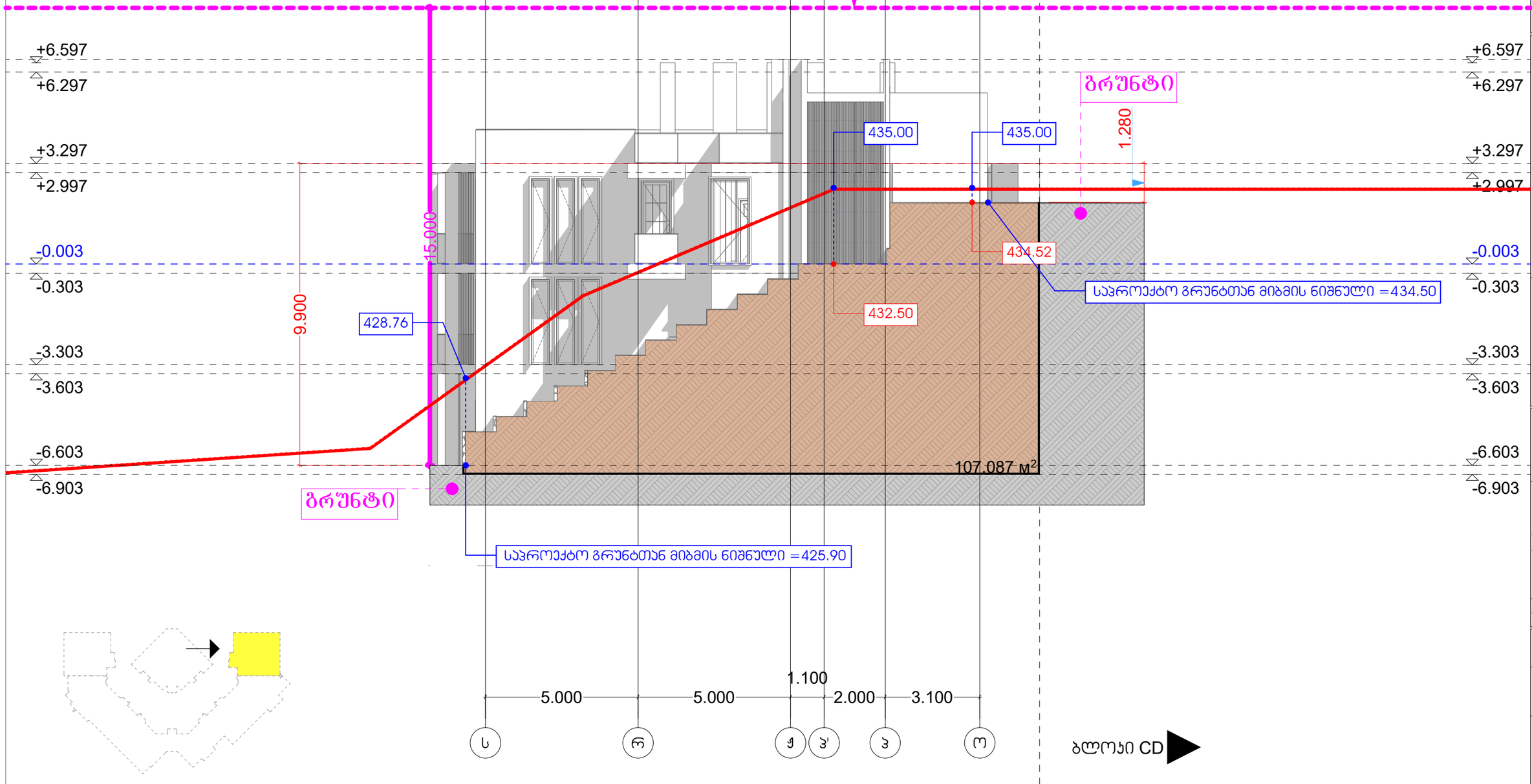

ბლოკი CD ▶

თბილისი 2024 წ.

ფორმატი A3 დაკვეთა

მისამართი

პირობითი აღნიშვნები

ნაგებობის აღნიშვნები

მისამართი

თბილისი
ლიტერატურის სასწავლო-საცნობარო მუზეუმ-ბიბლიოთეკა
(ს.ე. 01.72.14.008.293)

დამკვეთი
მეს "

სპეციალობა
არქიტექტორი

ნახაზის დასახელება

Layout ID | ფურც. 01
სულ. 35

ავტორები: ნ. ჯაფარიძე, ე. ჯაფარიძე, ლ. ბერიშვილი
კონსულტანტები:
კონსტრუქციული:
ელ. ავტორი:
სან. ავტორი:

ბლოკი E" ფასადი 2-2

საპროექტო 00=432.50

15 მეტრიანი სიმაღლის შეზღუდვა

ჰირობითი აღნიშვნა

- არსებული გრუნტის პროფილი
- საპროექტო გრუნტი
- ბლოკის გრუნტით დაფარული ფასადი
- E" ბლოკის უხილავი ნაწილი ანტისეისმურ ნაჯერზე

გრუნტის ქვეშ მოქცეული შენობის კონტური

15.000

გრუნტი

+6.597
+6.297
+3.297
+2.997
-0.003
-0.303
-3.303
-3.603
-6.603
-6.903

6.300

435.12

საპროექტო გრუნტთან მიბმის ნიშნული = 434.50

საპროექტო გრუნტთან მიბმის ნიშნული = 432.50

CD ბლოკთან დამაკავშირებელი გადასასვლელი

საპროექტო გრუნტთან მიბმის ნიშნული = 428.90

148.869 მ²

15.000

გრუნტი

5.550 | 5.250 | 5.250

16 | 15 | 14 | 13

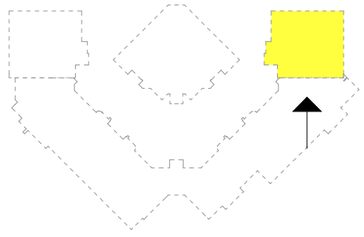

თბილისი 2024 წ.

ფორმატი A3 დაკვეთა

მისამართი

ჰირობითი აღნიშვნები

ნაკეთების აღნიშვნები

მისამართი

თბილისი

ღია ცის სანტექნიკა-სამკეთილი მეურნეობა

(ს.კ. 01.72.14.008.293)

დამკვეთი

ვფს "

სპეციალობა

არქიტექტორი

ნახაზის დასახელება

Layout ID | ფურც. 01

ფურც. 35

პირობითი აღნიშვნა

არსებული გრუნტის პროფილი

საპროექტო გრუნტი

ბლოკის გრუნტით დაფარული ფასადი

გრუნტის ქვეშ მოქცეული შენობის კონტური

ბლოკი E" ფასადი 3-3

საპროექტო 00=432.50

15 მეტრიანი სიმაღლის შეზღუდვა

15 მეტრიანი სიმაღლის შეზღუდვა

15.000

+6.597

+6.297

435.12

+3.297

1.300

434.10

+2.997

-0.003

-0.303

საპროექტო გრუნტთან მიბმის ნიშნული =432.50

-3.303

-3.603

გრუნტი

-6.603

-6.903

83.982 მ²

428.50

9.900

15.000

+6.597

+6.297

+3.297

+2.997

-0.003

-0.303

-3.303

-3.603

-6.603

-6.903

გრუნტი

საპროექტო გრუნტთან მიბმის ნიშნული =425.90

1.100

3.100

2.000

5.000

5.000

ო

პ

პ'

ჟ

რ

ს

თბილისი 2024 წ.

ფორმატი A3 დაკვეთა

მისამართი

პირობითი აღნიშვნები

ნაკეთების აღნიშვნები

მისამართი

თბილისი

დიღომის სანაგვეო-საშრეული მეურნეობა

(ს.ს. 01.72.14.008.293)

დამკვეთი

მეპ. "

სპეციალობა

არქიტექტორი

ნახაზის დასახელება

Layout ID | ფურც. 01

სულ. 35

შემსრულებელი | დ. მაისურაძე | ლ. ცინცაძე | გ. ცინცაძე | ს. ცერცვაძე

პასუხისმგებელი

თანამონაწილეები | მენეჯერი | გიგ. პაპორი | გიგ. პაპორი | გიგ. პაპორი

პირობითი აღნიშვნა

არსებული გრუნტის პროფილი

საპროექტო გრუნტი

ბლოკის გრუნტით დაფარული ფასადი

ბლოკი E" ფასადი 4-4

საპროექტო 00=432.50

15 მეტრიანი სიმაღლის შეზღუდვა

+6.597
+6.297
+3.297
+2.997
-0.003
-0.303
-3.303
-3.603
-6.603
-6.903

15.000
9.900
6.600

427.50
427.00
428.18
428.95
429.82

გრუნტი

საპროექტო გრუნტთან მიბმის ნიშნული =425.90

5.250
5.250
5.550

13
14
15
16

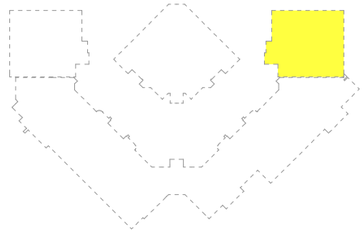

თბილისი 2024 წ.

ფორმატი A3 დაკვეთა

მისამართი

პირობითი აღნიშვნები

შენიშვნები

ნაკვეთის პირობები

მისამართი

თბილისი

ტერიტორიის სანქვლო-სამშენებლო მარეგულირებელი

(ს.კ. 01.72.14.008.293)

დამკვეთი

შპს "

სტადია არქიტექტურა

ნახაზის დასახელება

Layout ID ფურც. 01

სულ. 35

შესრულებაზე პასუხისმგებელი	ხელმძღვანელი	ხელმძღვანელი	ხელმძღვანელი	ხელმძღვანელი
	ლ. ბერიაშვილი	გ. ნიბლაძე	ლ. ბაბაძე	ლ. ბერიაშვილი