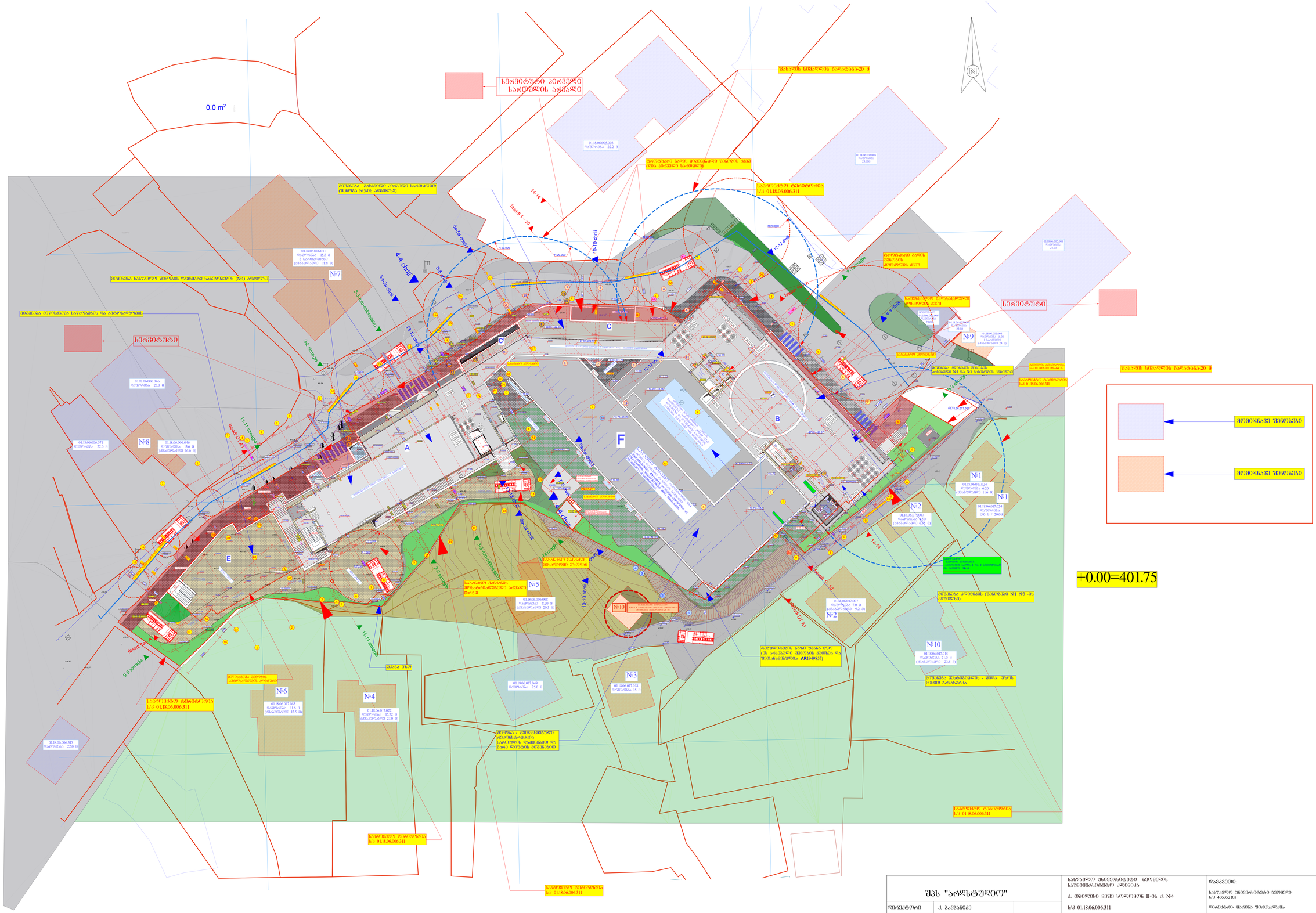
0.0 m²
სპორტული კომპლექსი
საერთაშორისო აეროპორტის
შესასვლელის გაფართოება 20 მ
01.18.06.005.003
ფართობი 22.2 მ
ზოლობრივი ბაღის მიმდებარედ ქმნილის ქსელი ასოცირდი საკომერციო
საკომერციო ტერიტორიის
ს/კ 01.18.06.006.311
01.18.06.005.005
ფართობი
23.669
14-14
მანძილი 1 - 10
5a-5a ტიპის
R 20.000
10-10 ტიპის
4-4 ტიპის
01.18.06.006.011
ფართობი 15.8 მ
მ. საკომერციო
(ასაკომერციო 18.8 მ)
№7
მიმდინარე საპროექტო ქსელების ფარგლებში განსათავსებლად (№4) არსებული
მიმდინარე მიერთებული და ასახული ობიექტები
სპორტული
01.18.06.006.046
ფართობი 23.0 მ
№8
01.18.06.006.071
ფართობი 22.0 მ
11-11 ტიპის
მანძილი 01 A1
9-9 ტიპის
მანძილი 1 - 10
3a-3a ტიპის
2-2 ტიპის
3-3a ტიპის
№5
01.18.06.006.008
ფართობი 8.20 მ
(ასაკომერციო 29.3 მ)
№10
№6
01.18.06.017.085
ფართობი 11.6 მ
(ასაკომერციო 13.5 მ)
№4
01.18.06.017.022
ფართობი 15.72 მ
(ასაკომერციო 23.0 მ)
№3
01.18.06.017.018
ფართობი 15 მ
01.18.06.017.049
ფართობი 25.0 მ
№9
01.18.06.005.008
ფართობი 15.00
მ. საკომერციო
(ასაკომერციო 24 მ)
№1
01.18.06.017.024
ფართობი 6.20
(ასაკომერციო 11.6 მ)
№2
01.18.06.017.007
ფართობი 8.50
(ასაკომერციო 8.52 მ)
01.18.06.017.007
ფართობი 7.0 მ
(ასაკომერციო 9.2 მ)
№ 10
01.18.06.017.015
ფართობი 21.0 მ
(ასაკომერციო 23.5 მ)
01.18.06.006.315
ფართობი 22.0 მ
სპორტული
სპორტული ბაღის მიმდებარედ
სპორტული ბაღის
მიმდებარედ
საკომერციო ტერიტორიის
ს/კ 01.18.06.006.311
საკომერციო ტერიტორიის
ს/კ 01.18.06.017.069-44
საკომერციო ტერიტორიის
ს/კ 01.18.06.006.311
მიმდინარე ქსელების ფარგლებში
არსებული №1 და №3 ბაგირგზების ამოშენება
მიმდინარე ქსელების - ქსელის ტიპის მიხედვით გაჩერებები
ფრენის ტრასის ზედაპირის ზემოთ ქსელის არსებული ელექტრული ბოძების ამოშენება
ფრენის ტრასის ზედაპირის ზემოთ ქსელის არსებული ელექტრული ბოძების ამოშენება AR(1949855)
მიმდინარე ქსელების - ქსელის ტიპის მიხედვით გაჩერებები
ქსელის ტიპის მიხედვით გაჩერებები
ქსელის ტიპის მიხედვით გაჩერებები

misamarTi

q. Tbilisi, mefe solomon II-is quCa #6 (01.18.06.006.311)

topo gegma

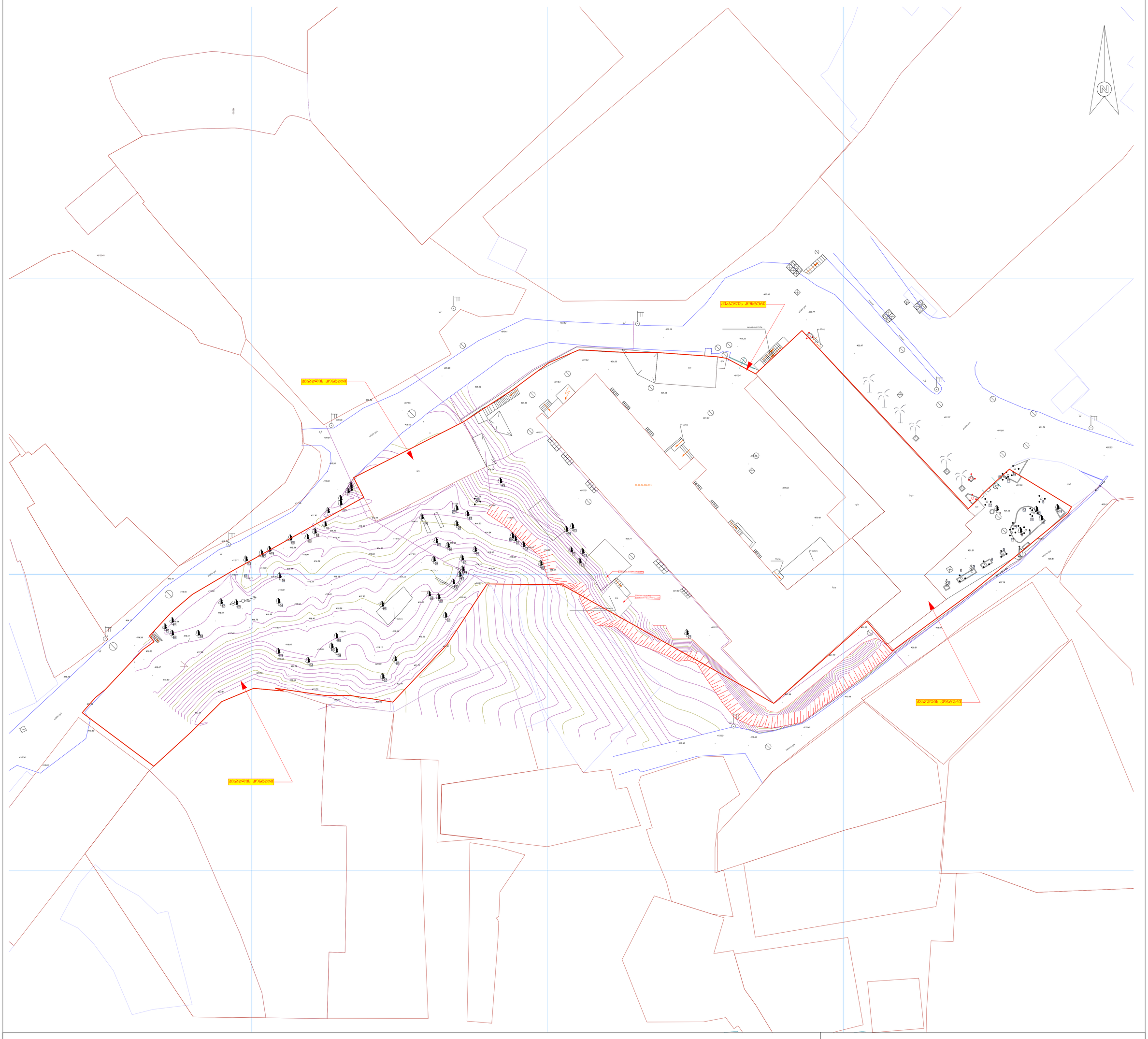
ქსპაშვილის ქუჩა
ქსპაშვილის ქუჩა
ქსპაშვილის ქუჩა
ქსპაშვილის ქუჩა
01.18.06.006.311
betoni
betoni
betoni

მისამართი

ქ. თბილისი, მეფე სოლომონ II-ის ქუჩა №6
(01.18.06.006.311)

E:\User\Desktop\geomed\Capture.PNG

ტოპო გეგმა

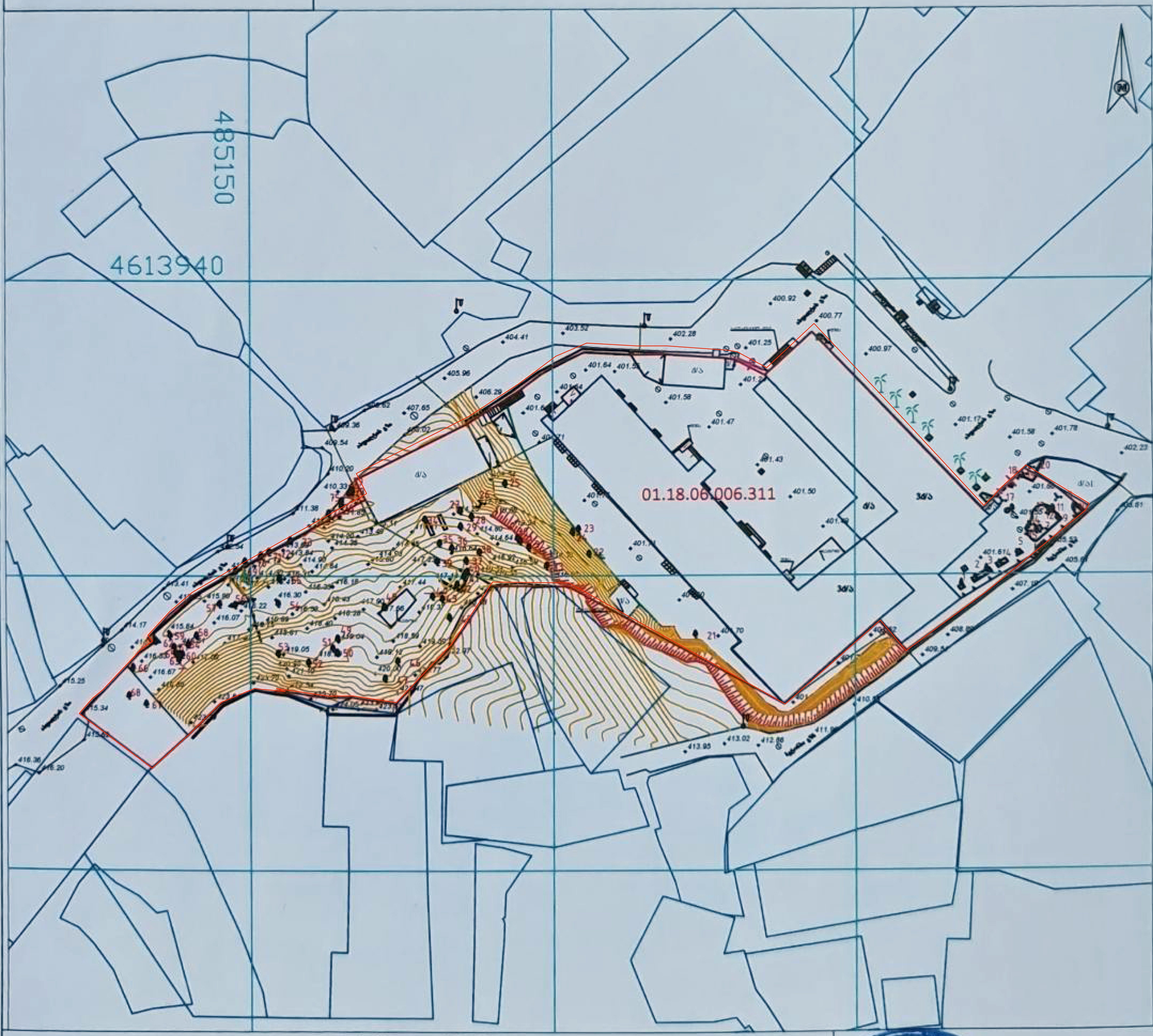

პირობითი აღნიშვნები

მიწისქვეშა კომუნიკაციები	ნაკვეთის საზღვარი	მინდორი	ცოცხალი ღობე	სეტკის ღობე
კანალიზაცია	შენობა	ბუჩქი	ხეების რიგი	ბორდიური
ელ. გადამცემი ხაზი	არკა	გაზონი	ტრანსფორმატორი	ბეტონი
გაზის მილი	ფარდული	სამეთვალყურეო ჭები	რადიო ან ტელე ანძა	კედელი
წყლის მილი	კიბე	სავენტილაციო	ლამპიონები	საყრდენი კედელი
კავშირგაბმულობა	ფოთლოვანი ხე	შადრევანი	დენის ბოძი	ქიმჟარი
	წიწვოვანი ხე	ონკანი	რკინიგზა	გზის კონტური
	ვაზი	წყარო ან ჭა	იზოჰიფსი	ფლატე
	პალმა	ბენზინგასამართი სადგური	რკინის ღობე	UTM (საერთაშორისო) სისტემის კოორდ.
		მაღალი ძაბვის გადამცემი		

შპს "X-LINE"

ამზომველი	ნ.მეგრელიძე
ტექნიკური კონტროლი	ნ.მეგრელიძე
მ 1:1000	06.05.2022