


## პირობითი აღნიშვნები

- მიწის ნაკვეთის საკადასტრო საზღვარი
- რკინაბეტონის კოლონა
- შახტა

- სახანძრო მანქანის მისადგომი
- სახანძრო მილდგარის მისაწვდომი სივრცე
- ორ საათიანი ცეცხლმედეგობის ხარისხიანი კედელი
- ერთ საათიანი ცეცხლმედეგობის ხარისხიანი კედელი

- მიკროავტობუსის პარკინგთან მისაწვდომი გასასვლელის ნიშანი
- სართულის ამოსაცნობი ნიშანი
- ნიშანი საგანგებო ვითარებაში ფართობის გამოყენების შესახებ
- თავშესაფრის ფართობის ნიშანი
- გასასვლელის ნიშანი ბრაილით
- გასასვლელის ნიშანი განათობელი
- კვამლის ავტომატური ალმომჩენი
- ავტოსაშხეფი
- სახანძრო მილდგარის თავაკი
- ხელის ცეცხლმაქრი აფკალა ქიმის ალნიშვნა
- ხელით სამართავი სახანძრო განგაშის ღილაკი
- სახანძრო განგაშის სისტემა
- განგაშის განათება
- საავარიო განათება
- ორმხრივი კავშირის სისტემა
- თავშესაფრის და სხვისი დახმარებით თავდაღწევის ფართობი (130.0 × 76.0)

| დაკავებულობის ჯგუფები | დაკავებულობის ჯგუფის აღნიშვნა |
|---|---|
| თავშეყრის ჯგუფი (თვ) | |
| საქმიანი ჯგუფი (სქ) | |
| საგანმანათლებლო ჯგუფი (სგ) | |
| სამრეწველო ჯგუფი (სმ) | |
| დიდი საფრთხის შემცველი ჯგუფი (დსშ) | |
| სავაჭრო ჯგუფი (სვ) | |
| საცხოვრებელი ჯგუფი (სც) | |
| სასაწყობო ჯგუფი (სწ) | |
| დამხმარე ჯგუფი (დს) | |

# ფასადი 1-11 ღერძებზე

**პროექტის სახელწოდება**

მრავალბინიანი საცხოვრებელი სახლი

შენობა ნაგებობა B2

**მისამართი**

ქალაქი თბილისი, ვლადიმერ უზრეხელიძის ქუჩა, N15

**მთავარი არქიტექტორი:**

კონსტანტინე ლვინჯილია

**შეასრულა:**

გიორგი კორძაია

**დამკვეთი:**

შპს მეტროპოლ ქავთარაძე

საიდენტიფიკაციო კოდი: 405561486

თბილისი 2026 წ.

**შენიშვნები:**

იატაკის ზედაპირი იქნება ბეტონის ან მსგავსი არაწვადი მასალის, რომელსაც არ ექნება შეწოვის უნარი

გასასვლელამდე სავალი მანძილი

მისაწვდომი მსუბუქი ავტომობილის პარკინგი

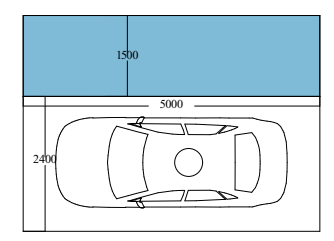


მისაწვდომი მიკროავტობუსის პარკინგი

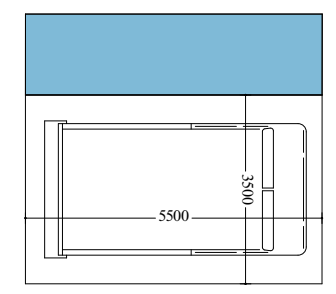


artytechs.


64.09
1
2
3
4
5
6
7
8
9
10
11
+3.0
+6.0
+9.0
+12.0
+15.0
+18.3
+21.6
+24.9
+28.2
+31.5
+34.8
+38.1
+41.4
+44.7
+48.0
+51.3
+54.6
+57.9
+61.2
+64.8
+68.1
+71.4
+74.7
+77.7
+81.0
+84.3
+87.6
+90.9
+91.2
+95.1
+97.8
+97.8
+95.1
+91.2
+90.9
+87.6
+84.3
+81.0
+77.7
+74.7
+71.4
+68.1
+64.8
+61.2
+57.9
+54.6
+51.3
+48.0
+44.7
+41.4
+38.1
+34.8
+31.5
+28.2
+24.9
+21.6
+18.3
+15.0
+12.0
+9.0
+6.0
+3.0




**პირობითი აღნიშვნები**

- მიწის ნაკვეთის საკადასტრო საზღვარი
- რკინაბეტონის კოლონა
- შახტა

- სახანძრო მანქანის მისადგომი
- სახანძრო მილდგარის მისაწვდომი სივრცე
- ორ საათიანი ცეცხლმედეგობის ხარისხიანი კედელი
- ერთ საათიანი ცეცხლმედეგობის ხარისხიანი კედელი

- მიკროავტობუსის პარკინგთან მისაწვდომი გასასვლელის ნიშანი
- სართულის ამოსაცნობი ნიშანი
- ნიშანი საგანგებო ვითარებაში ფართობის გამოყენების შესახებ
- თავშესაფრის ფართობის ნიშანი კუჭკალა კიბის აღნიშვნა
- გასასვლელის ნიშანი ბრაილით
- გასასვლელის ნიშანი მანათობელი
- კვამლის ავტომატური აღმომჩენი
- ავტოსაზხეფი
- სახანძრო მილდგარის თავაკი
- ხელის ცეცხლმაქრი
- ხელით სამართავი სახანძრო განგაშის ღილაკი
- სახანძრო განგაშის სისტემა
- განგაშის განათება
- საავარიო განათება
- ორმხრივი კავშირის სისტემა

130.0 × 76.0 — თავშესაფრის და სხვისი დახმარებით თავდაღწევის ფართობი

| დაკავებულობის ჯგუფები | დაკავებულობის ჯგუფის აღნიშვნა |
|---|---|
| თავშეყრის ჯგუფი (თვ) | |
| საქმიანი ჯგუფი (სქ) | |
| საგანმანათლებლო ჯგუფი (სგ) | |
| სამრეწველო ჯგუფი (სმ) | |
| დიდი საფრთხის შემცველი ჯგუფი (დსშ) | |
| სავაჭრო ჯგუფი (სვ) | |
| საცხოვრებელი ჯგუფი (სც) | |
| სასაწყობო ჯგუფი (სწ) | |
| დამხმარე ჯგუფი (დს) | |

# ფასადი ა-ზ ღერძებზე

**პროექტის სახელწოდება**

მრავალბინიანი საცხოვრებელი სახლი

შენობა ნაგებობა B2

**მისამართი**

ქალაქი თბილისი, ვლადიმერ უზრეხელიძის ქუჩა, N15

**მთავარი არქიტექტორი:**

კონსტანტინე ლვინჯილია

**შეასრულა:**

გიორგი კორძაია

**დამკვეთი:**

შპს მეტროპოლ ქავთარაძე

საიდენტიფიკაციო კოდი: 405561486

თბილისი 2026 წ.

**შენიშვნები:**

იატაკის ზედაპირი იქნება ბეტონის ან მსგავსი არაწვადი მასალის, რომელსაც არ ექნება შეწოვის უნარი

გასასვლელამდე სავალი მანძილი

| დაკავ. ჯგუფი | კაბინეტი | სივრცის დასახელება |
|---|---|---|
| სქ | 115.5 მ | მთლიანი ფართი |
| დ.დ.ფ. | 9.3 | დაკავ. დატვ. ფაქ. |
| დ.დ. | 14 | დაკავ. დატვ. |

მისაწვდომი მსუბუქი ავტომობილის პარკინგი

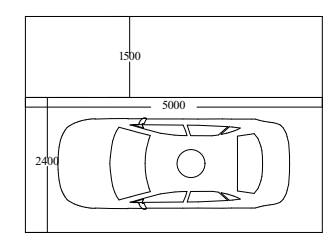


მისაწვდომი მიკროავტობუსის პარკინგი

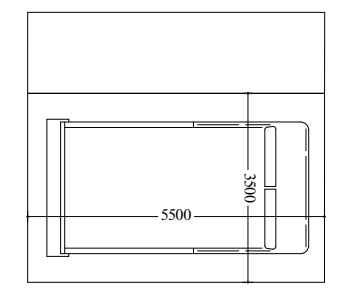


artytechs.


ВЕТРОВОЙ ЗАЩИТНЫЙ ЭКРАН
ВЕНТИЛЯЦИОННЫЕ ВЫБРОСЫ
ВЕНТИЛЯЦИОННЫЕ ПРИТОКИ