ტოპოგრაფიული გეგმა

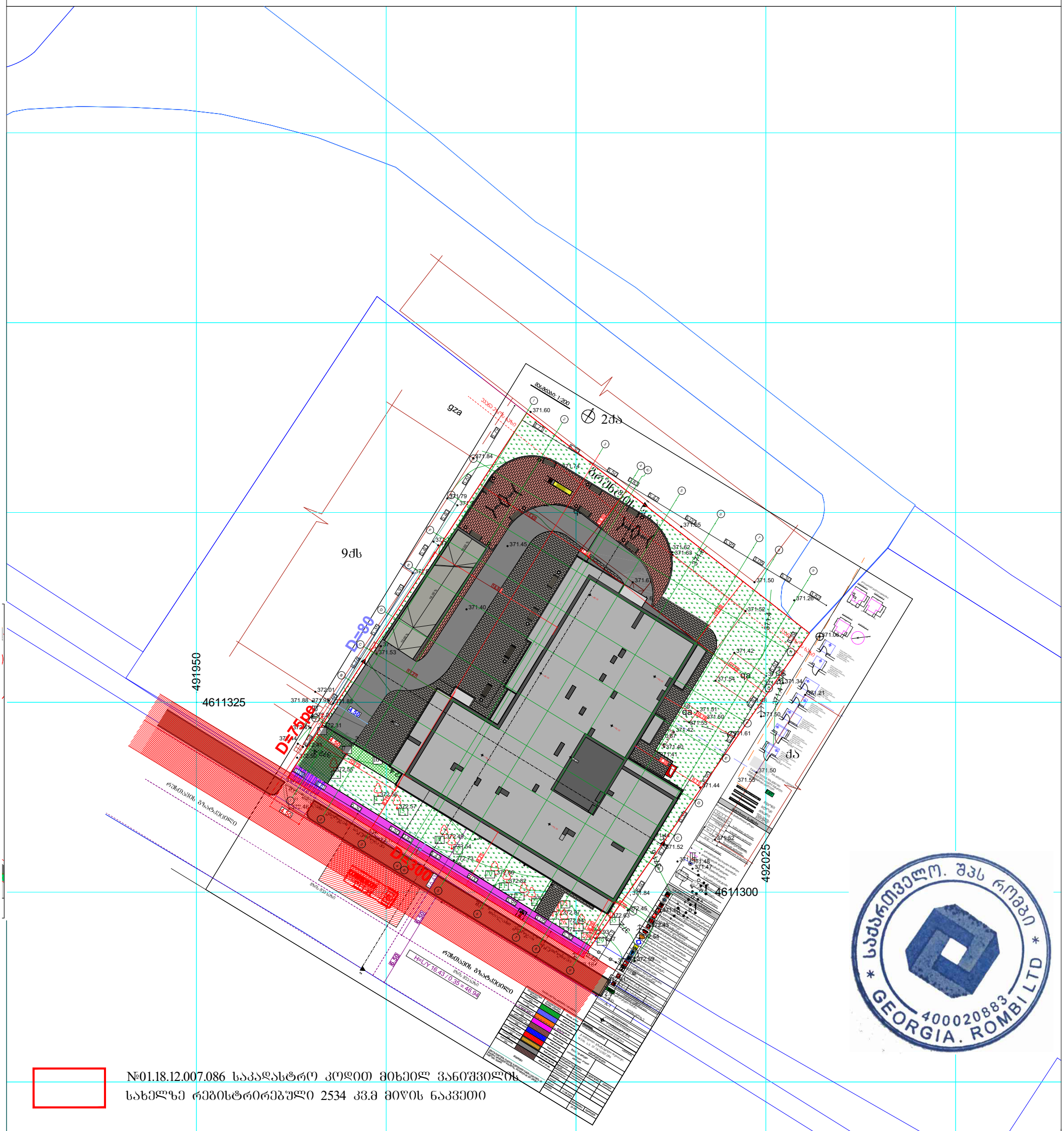
მასშტაბი 1:200
2ძს
9ძს
gza
qa
ძს
491950
4611325
4611300
492025
D=80
D=7500
D=5300
H=LY 16.43 I 0.35 = 46.94
თბილისის მუნიციპალიტეტი
ქალაქ თბილისის მუნიციპალიტეტი
ქალაქ თბილისის მუნიციპალიტეტი
ქალაქ

ჭრილი 2-2
სიმაღლის განმსაზღვრელი სქემა



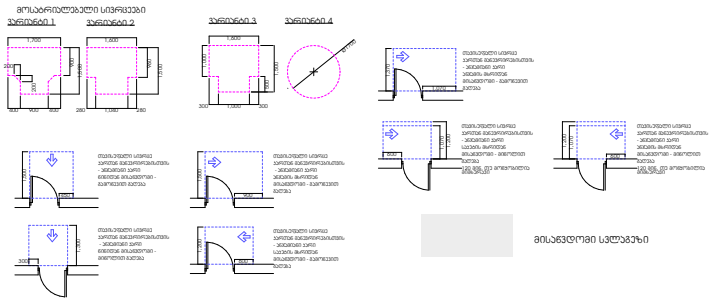

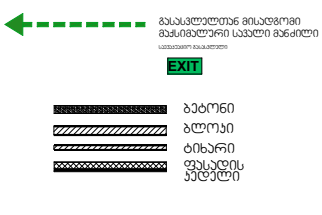

დაჯავშნილობის ჯგუფების აღნიშვნები

დაჯავშნილობის ჯგუფები	დაჯავშნილობის ჯგუფის აღნიშვნა	ფერის კოდი
თავშეყრის ჯგუფი (ს1)		RGB (34,139,34)
საცხოვრები ჯგუფი (ს4)		RGB (79,12,187)
სანიტარიათშორისი ჯგუფი - (ს6)		RGB (245,99,20)
საბორნველის ჯგუფი (ს9)		RGB (160,32,240)
ღიობი საერთოზის მომსახურე ჯგუფი - (ს5)		RGB (94,8,58)
დანიშნულებისამი ჯგუფი (ს8)		RGB (0,0,255)
საკვანძო ჯგუფი (ს3)		RGB (255,0,0)
საბორნველის ჯგუფი (ს6)		RGB (255,255,0)
სასანიტარო ჯგუფი (ს6)		RGB (136,135,134)
ლიანდაგის ჯგუფი (ს%)		RGB (57,57,56)

შენიშვნა:

უბერისადმიის ობიექტის ზედაპირი იძენება ბეტონის ან მსგავსი ნარჩენული მასალის, რომელსაც არ ექნება შეწერების უნარი

ფორმატი A-1			
ექსპლიკაცია			
სიმაღლის განმსაზღვრელი სქემა			
ჭრილი 2-2			
პირობითი ნიშნები			
+0.00=372.84			
მისამართი: ქ. თბილისი, გზატკეცილი რუსთავი, № 24ბ ს.კ. 01.18.12.007.086			
შემსრულებელი: შ.პ.ს " დ-ჭრილი" საიდენტიფიკაციო ნომერი 405220648			
თანამდებობა	გვარი	ხელმოწერა	თარიღი
დირექტორი	ე.ბოლოთაშვილი		
არქ. მეთვალყურეობა	ე.ბოლოთაშვილი		
პროექტირების			
შემოწმება			
შესრულებ			
თარიღი	04/11.2025		
სტადია		ფურცლები	ფურცელი
		ა3-100	