A-3		1.6		gegmebi.dwg
ფორმატი	ცვლილების №	ფურცლის №	ფურცლების რაოდენობა	ფურცელი

პროექტის ეტაპი

პროექტი

ქალაქის ინფრასტრუქტურის განვითარება

ობიექტის დასახელება

ვაზიანი - ნატახტარი - ხაშური - ბორჯომი - ახალციხე - თურქეთის საზღვარი (ყარსის ფართო კალიბრის რკინიგზის ხაზის მშენებლობა)

ნაწილის დასახელება

ავტომობილების სადგომი ადგილების განლაგების გეგმა

ნახაზის დასახელება

ავტომობილების სადგომი ადგილების განლაგების გეგმა

ავტორი		
ხელმძღვანელი		
კონტროლიორი		

მასშტაბი	1:500	05.01.2018

ცვლილება	№	
	1	
	2	
	3	
	4	
	5	
	6	

ფურცლების ჯამური რაოდენობა		
ფურცლის №		
ობიექტის კოდი		

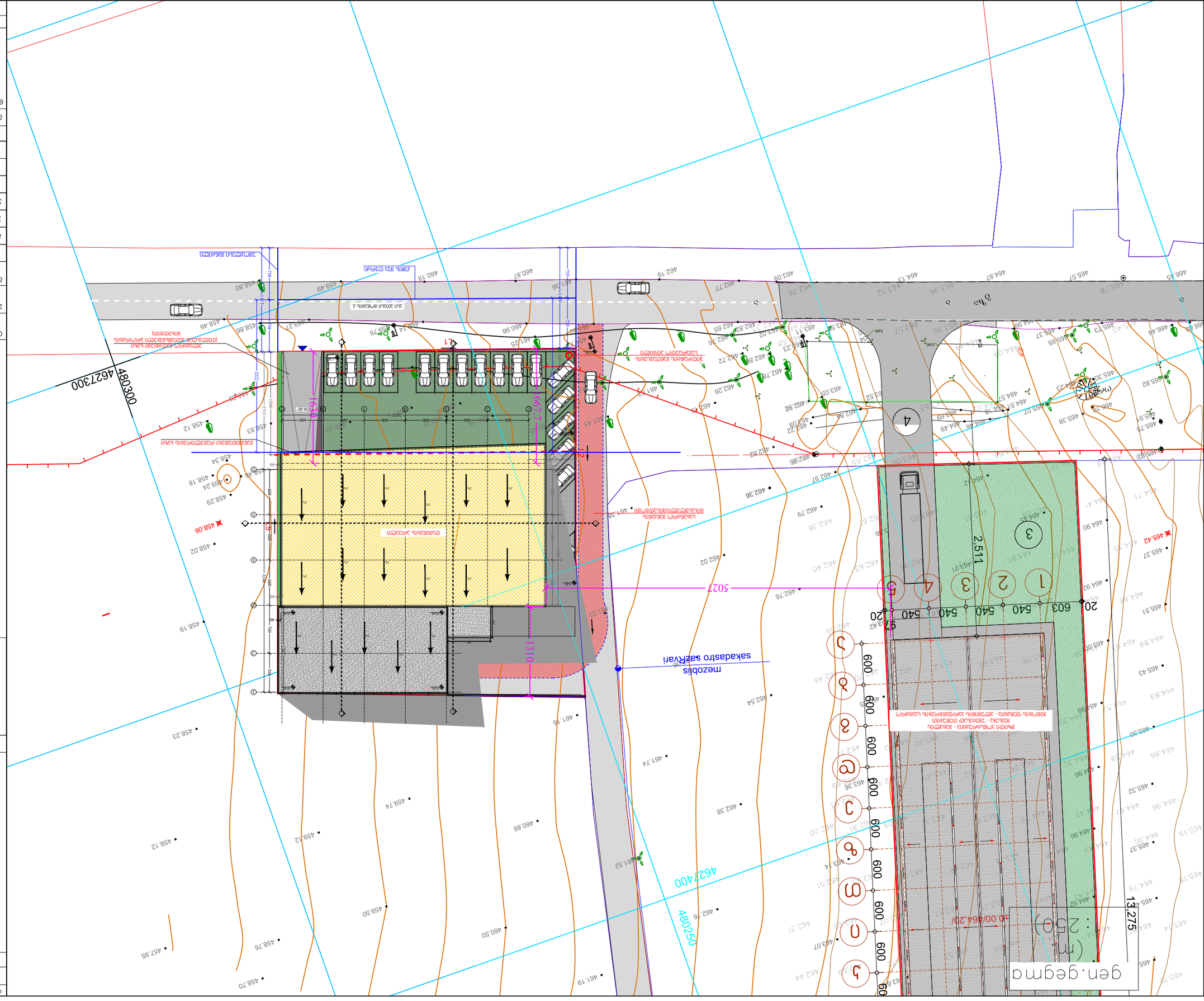
gen.gegma
(m 1:250)
13.275
2.511
20 603 540 540 540 540 540 97.42
1 2 3 4 5
3 4
5027
1310
1610
1700
480300
4627300
480250
4627400
600
mezobis sakadastro sazRVari
ავტომობილების სადგომი ადგილების განლაგების გეგმა
ობიექტის - ვაზიანი - ნატახტარი - ხაშური - ბორჯომი - ახალციხე - თურქეთის საზღვარი (ყარსის ფართო კალიბრის რკინიგზის ხაზის მშენებლობა)
ავტომობილების სადგომი ადგილების განლაგების გეგმა
ავტომობილების სადგომი ადგილების განლაგების გეგმა
ავტომობილების სადგომი ადგილების განლაგების გეგმა

gen.gegma
(m.
1:250)

mezobis
kadastro sazRvari

L1

L2

L5

1630

1667,7

1310

5027

2222

1715

1500

1267

3246

1980

1470

735

758

515

2260

1720

1360

1200

990

660

566

700

620

450

600

3600

6.00°

-1.30

-1.20

-1.40

-5.20

-5.40

2%

60

40

458.06

458.80

458.86

458.46

458.34

458.83

458.20

458.12

458.29

459.24

458.18

458.02

458.19

459.49

459.27

459.76

460.14

460.19

460.87

460.98

461.25

461.36

461.73

461.45

461.62

461.16

462.16

462.77

462.65

462.76

462.72

462.26

462.70

462.02

461.33

461.38

ბორდიურის ზედა ნიშნული

ასფალტის ზედა ნიშნული

ბეტონის ბორდიური

ასფალტის საფარი

ბეტონის ბორდიური

ასფალტის საფარი

ბეტონის ბორდიური

ასფალტის საფარი

საგზაო მოძრაობის ორგანიზაციის ტექნიკური საშუალებები

- 3.24 - 4ც.
- 1.26 - 6ც.
- 3.10- 3ც.
- 5.19.2 - 6ც.
- 5.19.1 - 6ც.
- ციმციმა - 3ც.
- მედროშე 1 ადამიანი
- ქვეითთა მოძრაობა
- სამშენებლო ტექნიკის მოძრაობის მიმართულება
- საპროექტო ტერიტორია
- სამშენებლო ღენტი

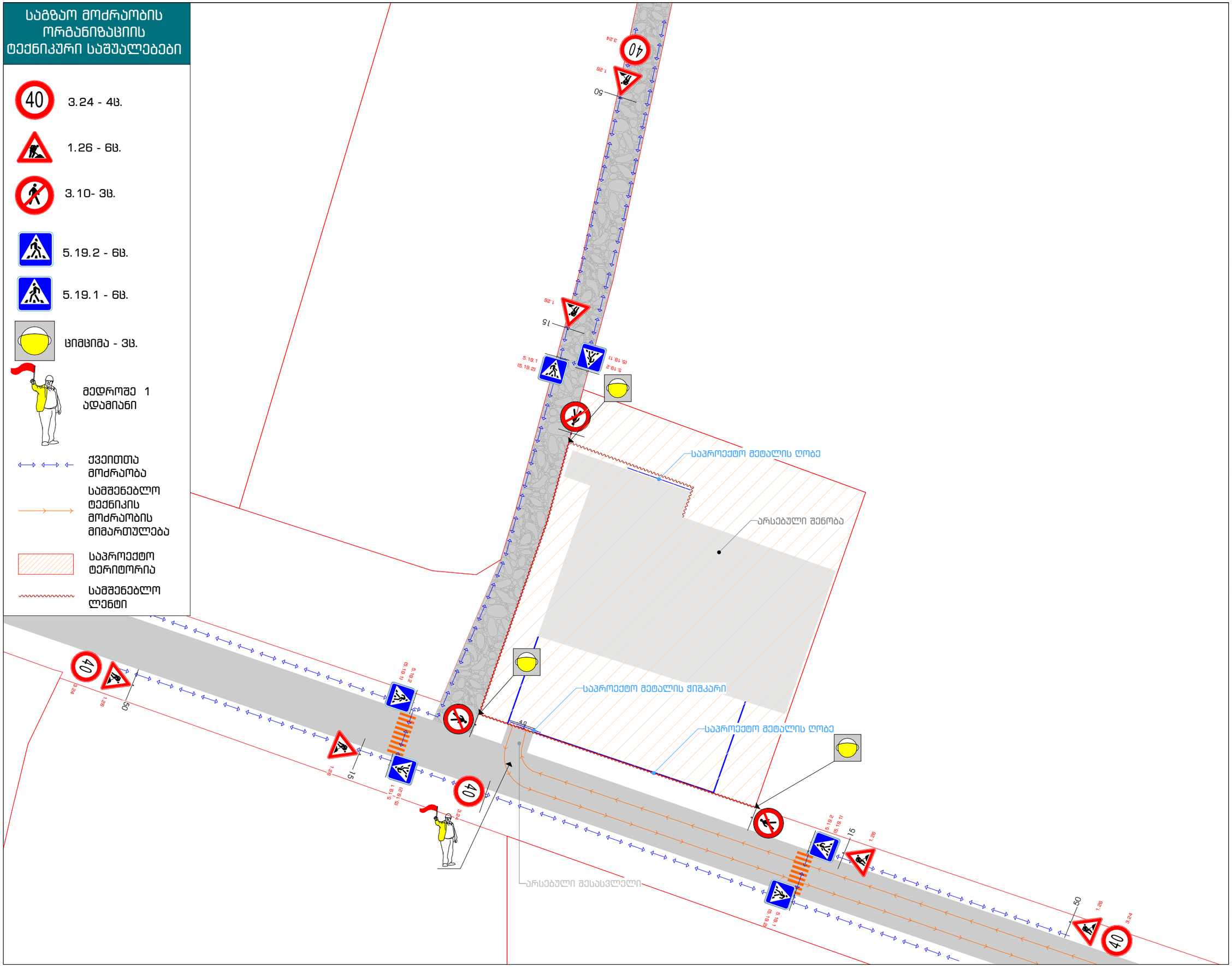

სქემის დასახელება

კაპიტალური ღობის მოწყობის პერიოდში, საგზაო მოძრაობის ორგანიზება

მისამართი

ქ. თბილისი, აღმაშენებლის ხეივანი მე-12 კილომეტრი ნაკვეთი 14/517 და 14/541

ს.კ. 01.72.14.005.291

შენიშვნა

დროებითი სქემა შედგენილია ვსნ "37 - 84" და საქართველოს კანონის საგზაო მოძრაობის შესახებ მოთხოვნების შესაბამისად.

1. სამუშაოების პერიოდში ტრანსპორტის გადაადგილებას დაარეგულირების მედროშე.

დამკვეთი

შპს "აკვაღაინი" 205124435

შემსრულებელი

ArchDisegno
ArchDisegno.co@Gmail.com
+995 595 802 889

შემსრულებელი: სოფიო ჩხაიძე

თარიღი:	22.06.2023
მასშტაბი:	1:500
ფორმატი:	A-3

საგზაო მოძრაობის ორგანიზაციის ტექნიკური საშუალებები

- 2.3 - 1ც.
- 4.1.5 - 1ც.
- 4.1.4 - 1ც.
- 4.1.6 - 1ც.
- 5.19.2 - 4ც.
- 5.19.1 - 4ც.
- საპროექტო ტერიტორია
- გზა
- ტროტუარი
- 1.7
- 1.14.1

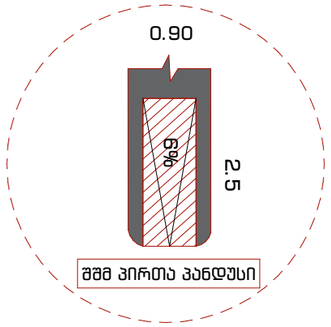

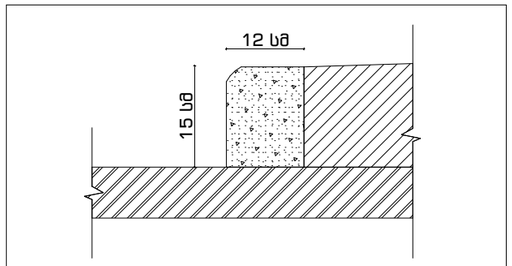

ტროტუარის ჭრილი

სქემაზე ავტოსადგომები დატანილია ბრძანება N6331086
შეთანხმებული არქიტექტურული პროექტის შესაბამისად

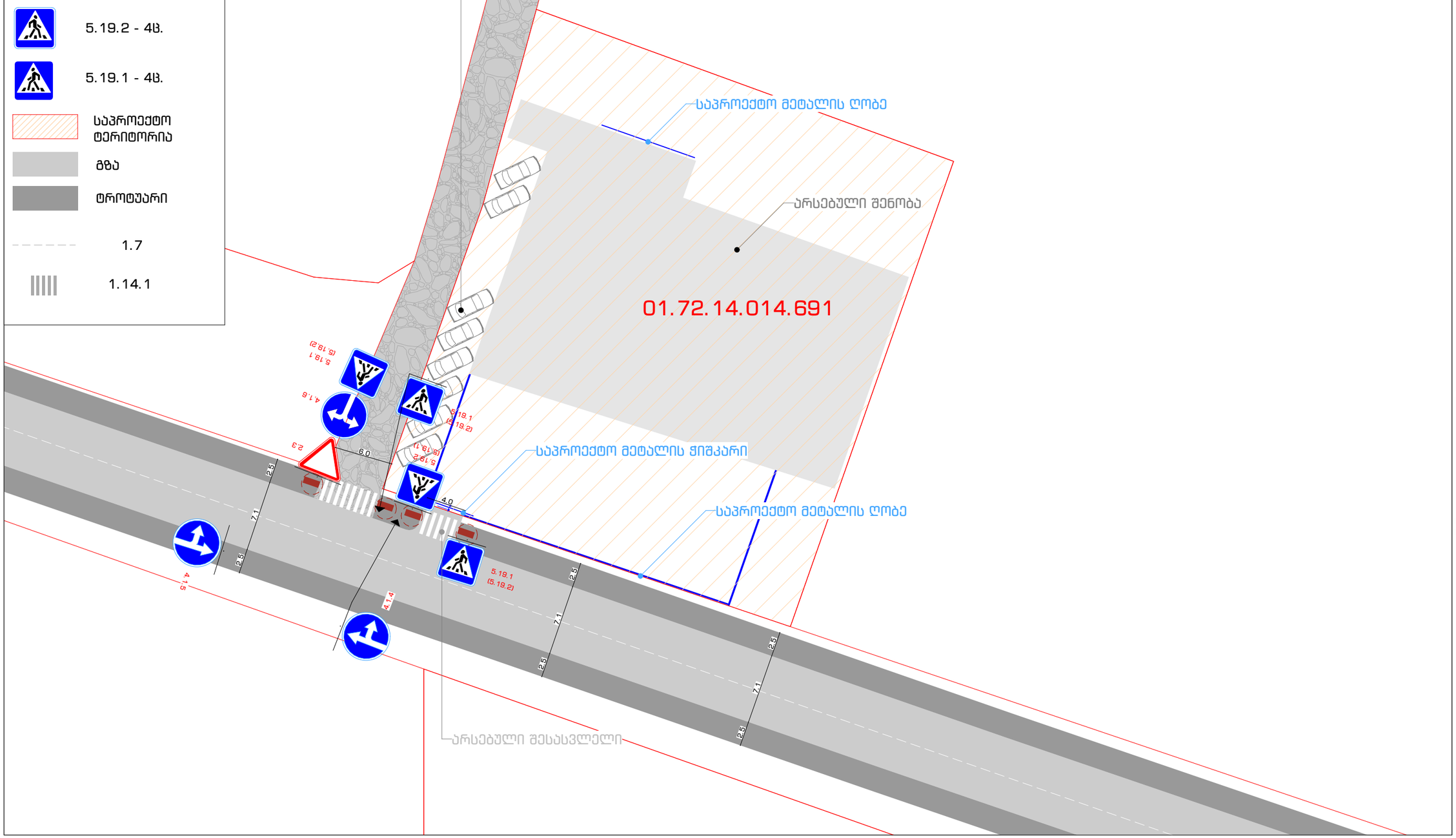

სქემის დასახელება

საგზაო მოძრაობის ორგანიზება

მისამართი

ქ. თბილისი,
აღმაშენებლის ხეივანი მე-12 კილომეტრი
ნაკვეთი 14/517 და 14/541
ს.კ. 01.72.14.005.291

შენიშვნა

დამკვეთი

შპს "აკვაღაინი"
205124435

შემსრულებელი

ArchDisegno
ArchDisegno.co@Gmail.com
+995 595 802 888

შემსრულებელი: სოფიო ჩხაიძე

თარიღი:	22.06.2023
მასშტაბი:	1:500
ფორმატი:	A-3

ქალაქ თბილისის მუნიციპალიტეტის საჯარო სამართლის იურიდიული პირი – ქალაქ თბილისის მუნიციპალიტეტის ტრანსპორტისა და ურბანული განვითარების სააგენტო

წერილის ნომერი: **16-01232292572**
თარიღი: **17/08/2023**

ადრესატი: გიორგი დათუკიშვილი
პირადი ნომერი: 01008046553

ბატონო გიორგი,

ქალაქ თბილისის მუნიციპალიტეტის სსიპ - ქალაქ თბილისის მუნიციპალიტეტის ტრანსპორტისა და ურბანული განვითარების სააგენტომ განიხილა თქვენი, 2023 წლის 14 აგვისტოს №01232263015-16 განცხადება, რომელთან დაკავშირებითაც გაცნობებთ შემდეგს:

დაკმაყოფილდეს 2023 წლის 14 აგვისტოს №01232263015-16 განცხადება და შეთანხმდეს ქალაქ თბილისში, ხეივანი დავით აღმაშენებელი , მე-12 კმ , (ნაკვეთი 14/517)-ში არსებულ მიწის ნაკვეთზე (საკადასტრო კოდი: 01.72.14.014.691) საგზაო მოძრაობის ორგანიზების სქემა თანდართულ ბმულზე არსებული დანართის შესაბამისად.

ასევე გაცნობებთ, რომ საჭიროების შემთხვევაში, სსიპ ტრანსპორტისა და ურბანული განვითარების სააგენტო იტოვებს უფლებამოსილებას, მოითხოვოს სამუშაოების პერიოდში არსებული სიტუაციის საგზაო მოძრაობის ორგანიზების სქემის ალტერნატიული ვარიანტის წარმოდგენა.

სამუშაოების მიმდინარეობის პერიოდში, საგზაო მოძრაობის ორგანიზების დროებითი სქემის მიხედვით გათვალისწინებული საგზაო ნიშნები უნდა განთავსდეს მოძრავ დგარზე, რათა არ დაზიანდეს მიმდებარე ტერიტორიაზე არსებული ინფრასტრუქტურა.

იმ შემთხვევაში, თუ სამუშაოებისათვის საჭირო დროებითი და არსებული საგზაო ნიშნები ეწინააღმდეგება/ხელს უშლის ერთმანეთს, საჭიროა უკვე არსებული საგზაო ნიშნები შეიფუთოს, ხოლო სამუშაოს დასრულებისთანავე დემონტაჟი უნდა გაუკეთდეს დროებით დამონტაჟებულ საგზაო მოძრაობის ორგანიზების ტექნიკურ საშუალებებს და ქუჩის სავალი ნაწილი (ყველა შეფუთული ნიშნის ჩათვლით) მოყვანილი იქნას პირვანდელ მდგომარეობაში.

დამატებით გაცნობებთ, რომ თუ მშენებლობის პერიოდში, საპროექტო ტერიტორიის მიმდებარედ, ხორციელდება სხვა სამშენებლო სამუშაოები და დროებითი საგზაო ნიშნები, რომლებიც განთავსებულია სხვა, ნებართვის მქონე, შემსრულებელი კომპანიის მიერ და კვეთს/ეწინააღმდეგება თქვენს მიერ დასამონტაჟებელ საგზაო ნიშნებს, დროებითი საგზაო ნიშნები დაიტანოთ საჭიროებისამებრ და აუცილებლობის შემთხვევაში, სამუშაოები განახორციელოთ უკვე განთავსებული დროებითი საგზაო ნიშნების გამოყენებით. ხოლო, სხვა შემსრულებლის მიერ, სამუშაოების დასრულებისა და ნიშნების დემონტაჟის შემთხვევაში, უზრუნველყოთ თქვენი საგზაო ნიშნების სრულად მონტაჟი, მოცემული პირობების შესაბამისად.

საგზაო მოძრაობის ორგანიზების სქემის ცვლილება საჭიროებს შეთანხმებას სააგენტოსთან.

გადაწყვეტილების გასაჩივრება, დაინტერესებული მხარის მიერ, შესაძლებელია ამ გადაწყვეტილების

გაცნობიდან ერთი თვის ვადაში ქალაქ თბილისის მუნიციპალიტეტის მერთან (მისამართი: ჟ. შარტავას ქუჩა N7) კანონმდებლობით დადგენილი წესით.

დანართი: სსიპ - ტრანსპორტისა და ურბანული განვითარების სააგენტოს მიერ შეთანხმებული საგზაო მოძრაობის ორგანიზების სქემები იხილეთ თანდართულ ბმულზე :

https://cloud.tbilisi.gov.ge/index.php/s/ssgzbsZyYCjNMP2

პატივისცემით,

ვიქტორ წილოსანი

სააგენტოს უფროსი

გამოყენებულია კვალიფიციური
ელექტრონული ხელმოწერა/
ელექტრონული შტამპი

საქართველოს შინაგან საქმეთა სამინისტროს
საპატრულო პოლიციის დეპარტამენტი

MINISTRY OF INTERNAL AFFAIRS OF GEORGIA
PATROL POLICE DEPARTMENT

MIA 0 23 02410661

18/08/2023

მოქ. გ. დათუკიშვილს
ქ. თბილისი ბარნოვის ქ. 70 ;
თქვენს 2023 წლის 18 აგვისტოს განცხადებაზე

ასლი: საპატრულო პოლიციის დეპარტამენტის
ქ. თბილისის მთავარი სამმართველოს

შსს საპატრულო პოლიციის დეპარტამენტში განხილულ იქნა თქვენი განცხადება, რომელიც ეხება ქ. თბილისი, დავით აღმაშენებლის ხეივანი მე-12 კმ ს/კ 01.72.14.014.691-ის მიმდებარედ კაპიტალური ღობის განთავსების და არსებული საგზაო/სატრანსპორტო ინფრასტრუქტურის ნაკადების მიმართულების საგზაო მოძრაობის ორგანიზაციის წარმოდგენილი სქემების შეთანხმებას.

ვითვალისწინებთ რა, ქ. თბილისის მუნიციპალიტეტის სსიპ ტრანსპორტის და ურბანული განვითარების სააგენტოს თანხმობას (წერილის ნომერი 17/08/2023 16-01232292572), შსს საპატრულო პოლიციის დეპარტამენტი ითანხმებს (საგზაო მოძრაობის უსაფრთხოების კუთხით) წარმოდგენილ დროებითი და მუდმივი მოძრაობის ორგანიზაციის სქემებს და არ არის წინააღმდეგი განახორციელოთ სამუშაოები შემდეგი პირობების დაცვით:

- სამშენებლო ობიექტზე მისასვლელი გზა (სამუშაოების განხორციელების პროცესში) აღიჭურვოს მოძრაობის რეგულირების ტექნიკური საშუალებებით შეთანხმებული სქემების შესაბამისად, ხოლო მიმდებარე ტერიტორიაზე არსებულ მოძრაოის ორგანიზების ტექნიკურ საშუალებებს გაუკეთდეს დროებით დემონტაჟი ან შეიფუთოს;
- საგზაო მოძრაობის რეგულირებისთვის და ფეხით მოსიარულეთა უსაფრთხო გადაადგილების მიზნით სამუშაოების მწარმოებლის მიერ გამოყოფილ იქნეს სპეც. ტანსაცმლით და ალმით აღჭურვილი საჭირო რაოდენობის თანამშრომელი;
- დაცული იქნას გზის სავალი ნაწილის სისაუფთავე, არ დაუშვათ სამშენებლო მასალისა და ტექნიკის გზის სავალ ნაწილზე განთავსება;
- სამუშაოების დასრულებისთანავე ფეხით მოსიარულეთა ბილიკი მოყვანილ იქნას პირვანდელ მდგომარეობაში, დროებითი მოძრაობის რეგულირების ტექნიკურ

0190, თბილისი, ნოე რამიშვილის ქ. №38
№38, Noe Ramishvili St. 0190, Tbilisi, Georgia
ტელ./Tel.: (+995 032) 2 41 42 42
ფაქსი/Fax: (+995 032) 2 41 85 02
E-mail: patrolinfo@mia.gov.ge

საშუალებებს გაუკეთდეს დემონტაჟი და გზის მიერთების ადგილები აღიჭურვოს მოძრაობის რეგულირების ტექნიკური საშუალებებით შეთანხმებული საგზაო მოძრაობის ორგანიზაციის სქემების შესაბამისად;

- სამუშაოების დაწყების შესახებ წინასწარ ეცნობოს ქ. თბილისის მუნიციპალიტეტის მერიის სსიპ ქონების მართვის სააგენტოს და შსს საპატრულო პოლიციის დეპარტამენტის სამორიგეო ნაწილს (241–85–04; 241–85–05).

მეორე ადრესატს: გთხოვთ, უზრუნველყოთ კონტროლის დაწესება წერილში მითითებულ პირობების შესრულებაზე და მოძრაობის რეგულირების ტექნიკური საშუალებების განთავსების მდგომარეობაზე. შეუსრულებლობის შემთხვევაში გაატარეთ ზომები საქართველოს ადმინისტრაციულ სამართალდარღვევათა კოდექსის 134 მუხლით გათვალისწინებული მოთხოვნების შესაბამისად.

საპატრულო პოლიციის დეპარტამენტი /
საორგანიზაციო სამმართველო / საგზაო მოძრაობის
ზედამხედველობის განყოფილება
განყოფილების უფროსი
ბარბაქაძე დავით