.\???? geomatik.png

ქალაქი თბილისი, ზვიად გამსახურდიას სანაპირო №12, ქალაქი თბილისი, ქუჩა საქანელა, მიმდებარედ
ნაკვეთი №03/042 (ს/კ: 01.15.04.003.048)
მეს. სააქციო საზოგადოება "სილქნეტი" (ს/ნ 204566978) საკუთრებაში არსებული 19118.00კვ.მ.
არასასოფლო-სამეურნეო
დანიშნულების მიწის ნაკვეთის და მისი მიმდებარე ტერიტორიის ტოპოგრაფიული

გეგმა



პირობითი აღნიშვნები

WGS 1984 -ის კოორდინატთა სისტემის UTM პროექცია

- საცხოვრ. შენობა
- არასაცხ. შენობა
- ფარდული
- მშენებარე
- სატრანსფორმატორო ჯიხური
- ლითონის არასაცხოვრებელი შენობა
- ლითონის ღობე
- ლითონის ღობე
- ხის ღობე
- მავთულის ღობე
- კედელი
- მაღალი ბეტონის ღობე
- დაბალი ბეტონის ღობე
- ფლატე
- ბორდიური
- გზა ასფალტის საფარით
- გზა მოხრეშილი
- გზა ბეტონის საფარით
- რკინიგზა
- ჭა
- წიწვოვანი ხე
- ონკანი
- ფოთლოვანი ხე
- რეპერი
- ხილკენკროვანი ხე
- გაზის ჭა
- მოჭრილი ხე
- ბალახი
- პალმა
- ბუჩქი
- ვაზი
- ხე გამხმარი
- ბეტონის ბოძი
- რკინის ბოძი
- კიბე
- ხის ბოძი
- • 500.52 სიმაღლის ნიშნული
- მთავარი იზოჰიფსი
- დამხმარე იზოჰიფსი
- სამეთვალყურეო ჭები
- ჰიდრანტი (წყლის ჩამკეტი ჭები)
- გარე განათება
- შუქნიშანი
- ელ. გადამცემი ხაზი
- წყალგაყვანილობა
- გაზი
- კანალიზაცია
- სანიაღვრე
- კავშირგაბმულობა
- ელ. ქსელები დაბალი ძაბვის
- ელ. ქსელები მაღალი ძაბვის
- გათბობა
- საგზაო ნიშნები
- ძეგლი
- დროშა
- ფანტანი
- გასახვლელი (არკა)
- ჭაობი

შენიშვნა: რეგისტრირებული მიწის ნაკვეთის საკადასტრო საზღვარი
მომიჯნავედ რეგისტრირებული მიწის ნაკვეთის საკადასტრო საზღვარი
მიწის სამუშაოების შესრულებისას შეატყობინეთ კომუნიკაციის წარმომადგენლებს

შ.პ.ს. გეომატიკს (ს/ნ. 405601718)

ქ.თბილისი, მიხეილ ჭიაბრიშვილის ქ. №74. №74ა. №74ბ

geomaticsgeo@gmail.com tel: 577 40 40 93

დირექტორი:	[signature]	დ. რობაქიძე
აზომა:	[signature]	ბ. ჯამბაზიშვილი
დახაზა:	[signature]	კ. კირკიტაძე
დამკვეთი		სააქციო საზოგადოება "სილქნეტი"
მასშტაბი: 1:500		02.08.2024წ.

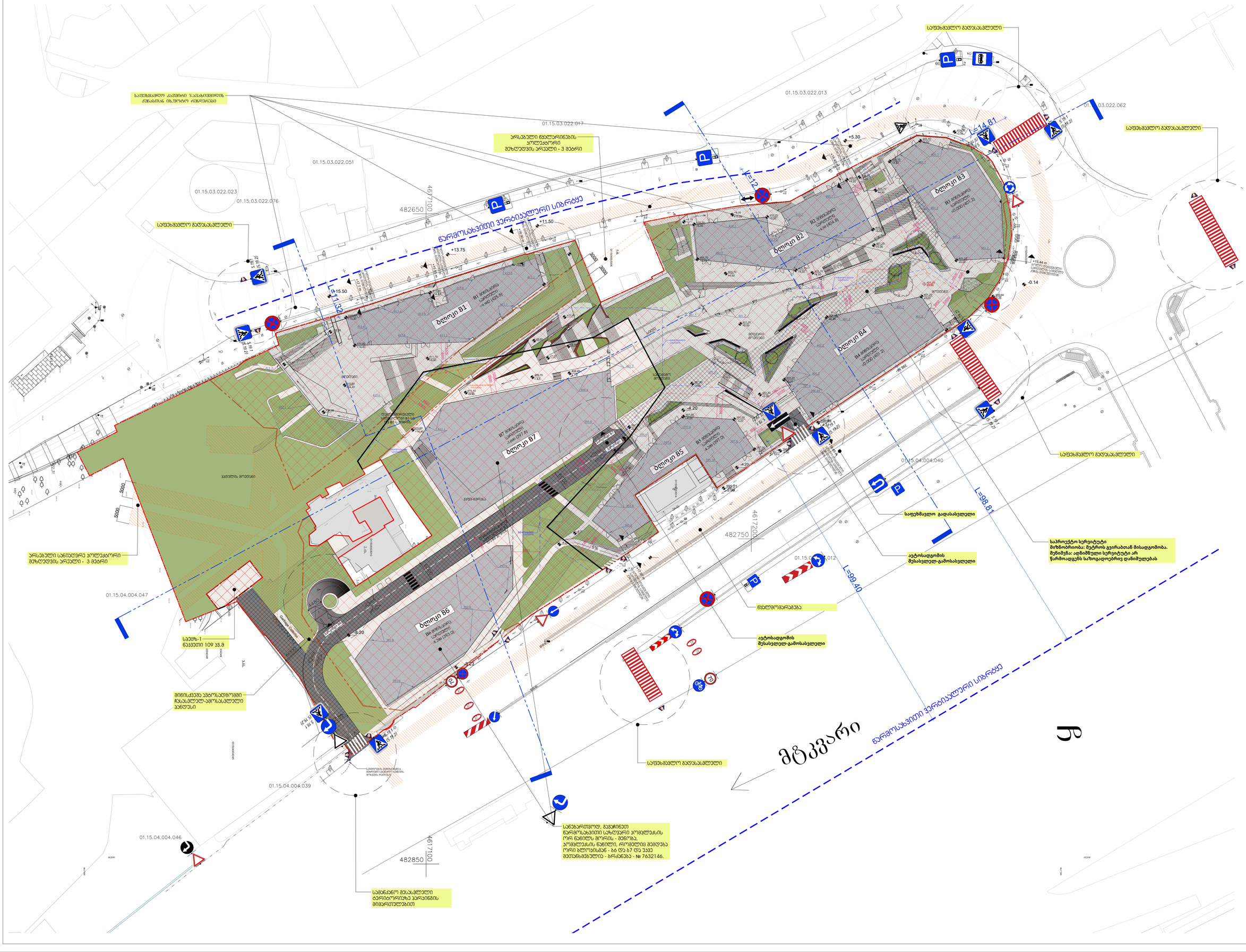
საფეხმავლო გადასასვლელი
საფეხმავლო გადასასვლელი
საფეხმავლო გადასასვლელი
საფეხმავლო გადასასვლელი
საფეხმავლო გადასასვლელი
საფეხმავლო გადასასვლელი
საველოსიპედო ტრასის ქუჩასთან იხ.ფრაგმენტი ტექნიკურიდან
არსებული ფეხმავლობის პოლუქტორი მეზღუდვის პრესელი - 3 მეტრი
ნარმოსახვითი ვერტიკალური სიბრტყე
ბლოკი B1
ბლოკი B2
ბლოკი B3
ბლოკი B4
ბლოკი B5
ბლოკი B6
ბლოკი B7
B1 შენობის სართული +1.90 (402.8)
B2 შენობის სართული +1.90 (404.8)
B3 შენობის სართული ±0.00 (401.2)
B4 შენობის სართული ±0.00 (401.2)
B5 შენობის სართული -4.00 (397.0)
B6 შენობის სართული -4.00 (393.0)
B7 შენობის სართული -3.60 (397.8)
არსებული ფეხმავლობის პოლუქტორი B1 - B7 მეზღუდვის პრესელი - 3 მეტრი
პარკის ტერიტორია
პარკინგი
სპორტული მოედანი
სპორტული მოედანი
სპორტული მოედან

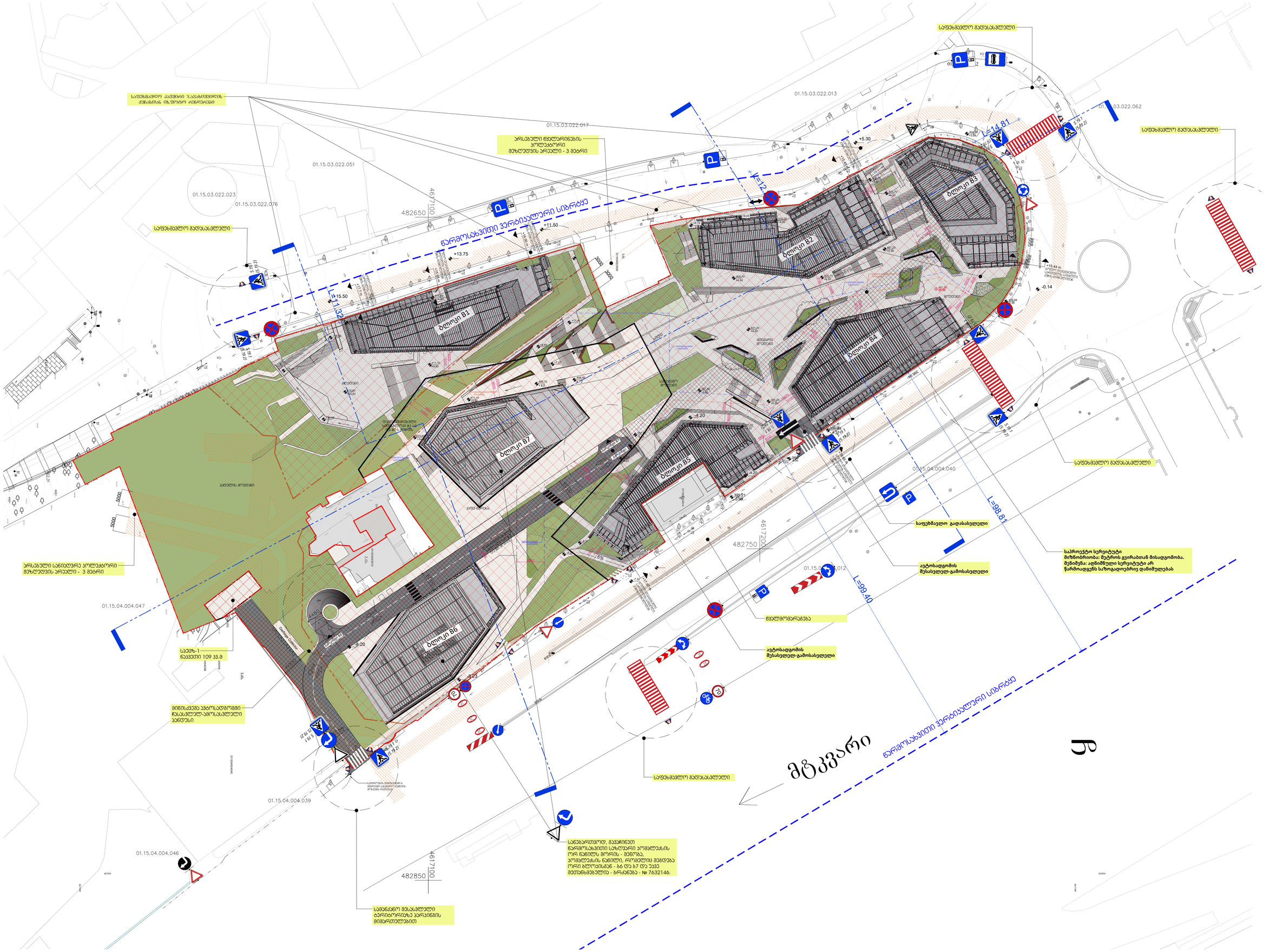
საფეხმავლო გადასასვლელი
საფეხმავლო გადასასვლელი
საფეხმავლო გადასასვლელი

PROJECT DESIGNER:
პროექტანტი:
LSG SOLUTIONS

REGISTERED ADDRESS:
მისამართი:
14 M. Kostava Str.
მერაბ კოსტავას ქ. N14

PROJECT CLIENT:
დამკვეთი:
SILK ROAD GROUP

REGISTERED ADDRESS:
მისამართი:
1 Rose Revolution Square
1 ვარდების რევოლუციის მოედანი

No:	Date: თარიღი:	Description: აღწერა:		
R00	00.00.00	Issued for Review: განსახილველად:		
			XXX/PO	LSG/PM

LEGEND:
პირობითი აღნიშვნები:

DESIGNER:
პროექტანტი:

შენობა-ნაგებობის უსაფრთხოების კონსულტანტი
FLS Consultant
შპს "დისი ჯგუფი"
Ltd DC group
dcgroup2018.info@gmail.com

PROJECT:
პროექტი:
Multifunctional complex
"SAKANELA"
PARKING
მრავალფუნქციური კომპლექსი
"საქანელა"
ავტოსადგომი

SCALE: / მასშტაბი: 1:150

DRAWING TITLE:
ნახაზის სახელწოდება:
MASTER PLAN
FLS
გენგეგმა
წესებთან შესაბამისობა

DRAWING NO:
ნახაზის ნომერი:
A-001

REVISION: რევიზია: R00
FORMAT: ფორმატი: A0
STATUS: სტატუსი: სამუშაო პროექტი
SHEET NO: ფურცლის ნომერი:

კვ-ის საანგარიშო ფართი - 6888.8 მ2

კვ-ის საანგარიშო ღრუბლიანი ფილები

კვ-ის საანგარიშო გამწვანებული ფართი

პარკინგის კონტური

მიწისპირა სართულების კონტურები

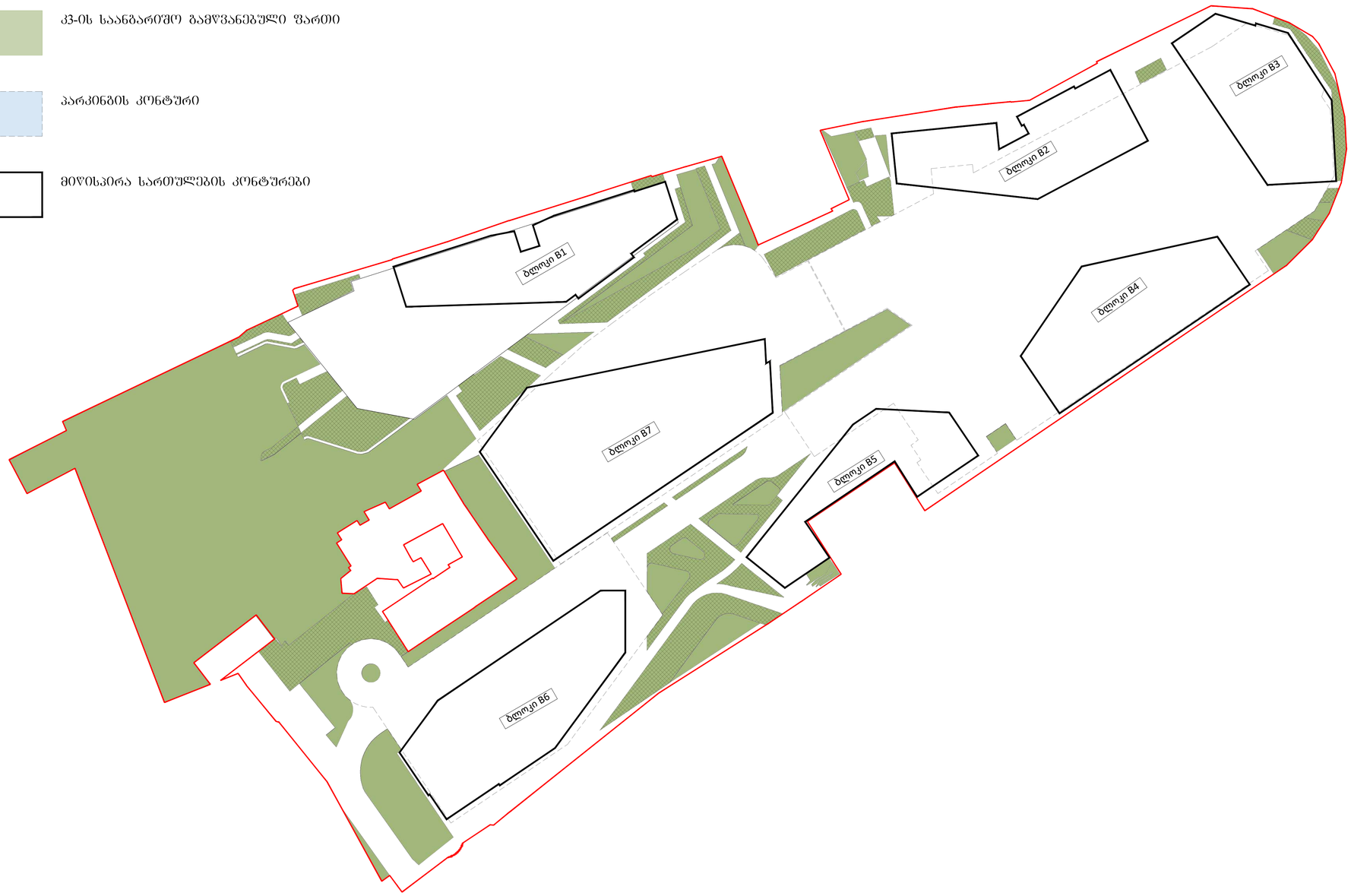

PROJECT DESIGNER:
პროექტანტი:
LSG SOLUTIONS

REGISTERED ADDRESS:
მისამართი:
14 M. Kostava Str.
მერაბ კოსტავას ქ. N14

PROJECT CLIENT:
დამკვეთი:
Silk Road Group

REGISTERED ADDRESS:
მისამართი:
1 Rose Revolution Square
1 ვარდების რევოლუციის მოედანი

No:	Date: თარიღი:	Description: აღწერა:		
R00	00.00.00	Issued for Review: განსახილველად:		

NOTES:
შენიშვნები:

DESIGNER:
პროექტანტი:

PROJECT:
პროექტი:
SAKANELA DESIGN & MANAGEMENT

SCALE: / მასშტაბი:
SCALE 1:500
10m 20m 30m 40m 50m

DRAWING TITLE:
ნახაზის სახელწოდება:
კვ-ის საანგარიშო ფართი

DRAWING NO:
ნახაზის ნომერი:
SDM-LSG-PP-B1-B5-A012-R00

REVISION: ვერსია:	FORMAT: ფორმატი
R00	A1
STATUS: სტატია:	SHEET NO: ფურცლის ნომერი:
P.P	X.X