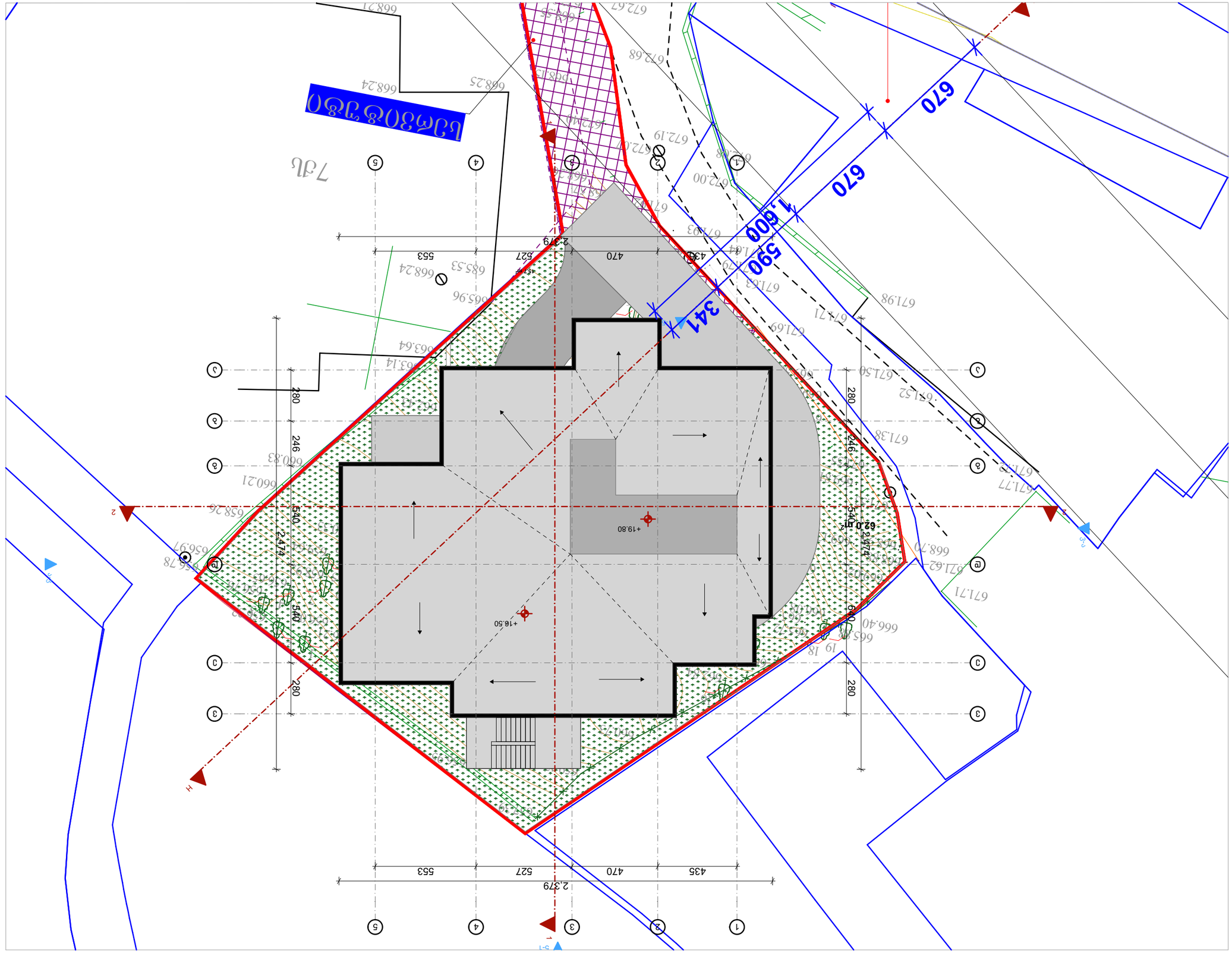

ფურცელი	ფურცლების რ.	ფურცელი
3-1	-	-

ნახაზის დასახელება:

ქალაქმშენებლობითი ნაწილი

ტიპიური სართულის გეგმა	შპს „არქიტექტურული ბიუროკრატია“
ავტ. ა. ბერიძე, ნ. ბერიძე	

8-13 დადგენილების შესაბამისად სიმაღლის ანგარიში გამოითვლება შემდეგი ფორმულით

გრგ-თი დადგენილი საზ. სივრცის ღერძიდან დაშვებული 60 გრადუსიანი სხივი

გრგ-ს მიხედვით საზოგადოებრივი სივრცის ღერძულა ხაზი

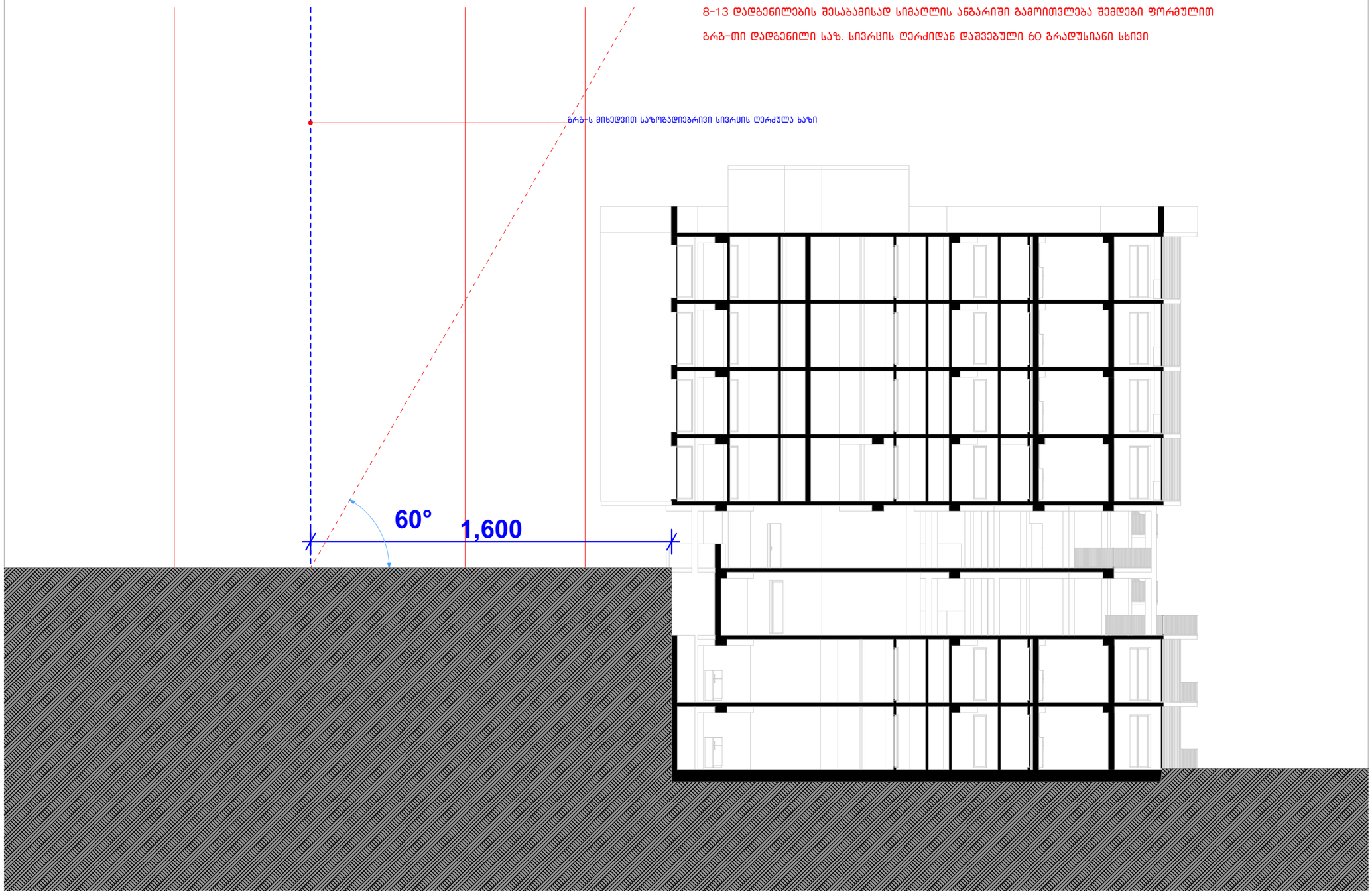

ფორმატი	დაკვეთა №	ფაილის სახელი
A-1	-	-

ექსპლიკაცია:

ჯროაები

შენიშვნები

დამკვეთი:	

არქიტექტურა

თანამდებობა	გვარი/ხელმოწერა
მთ. არქიტექტ.	ი. მირცხულავა

ნახაზი

მასშტაბი	თარიღი 15/07/2026	
სტადია	ფერცლები	ფერცელი
პროექტი		

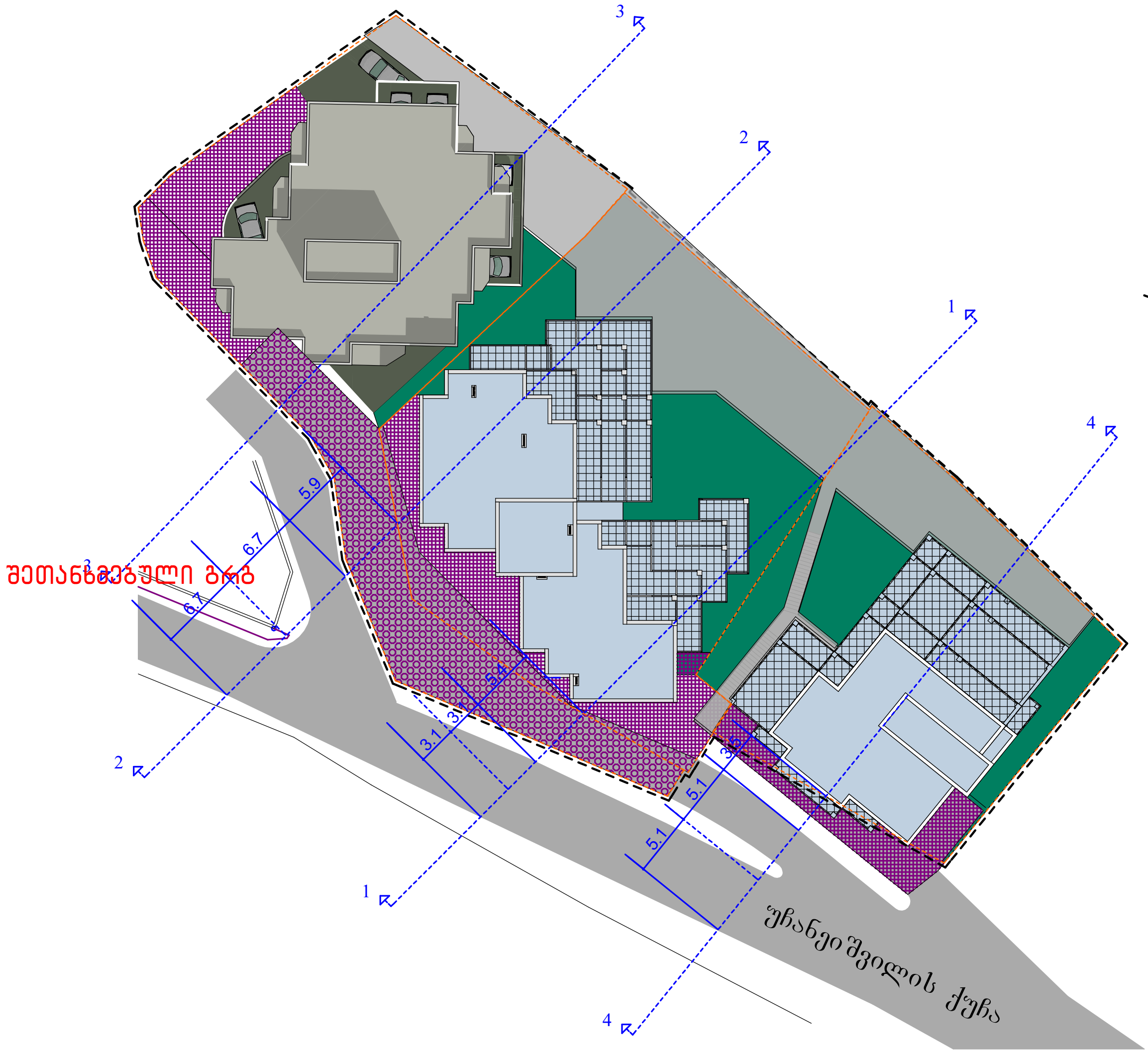

ჭრილი 4-4

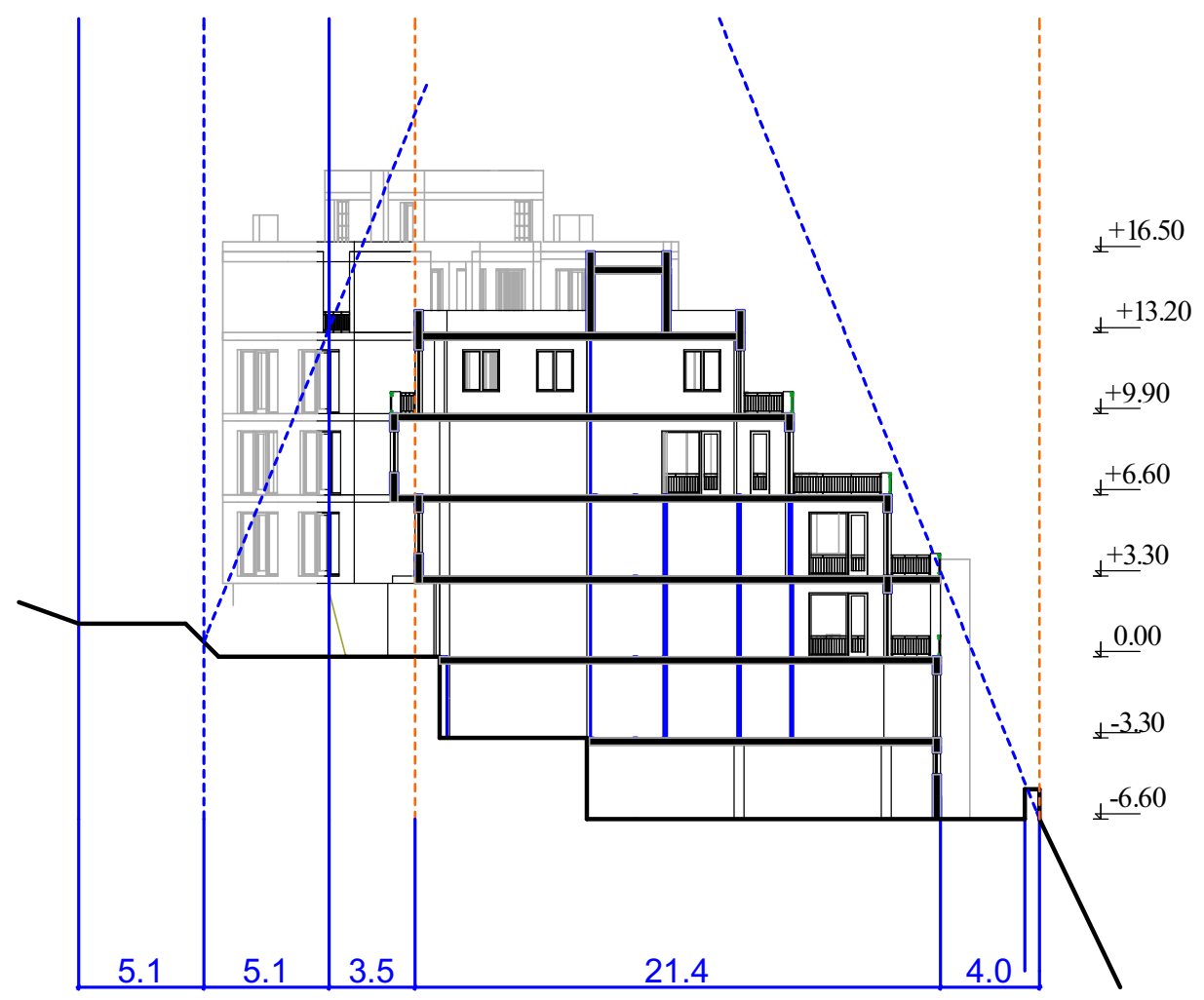

ჭრილი 3-3

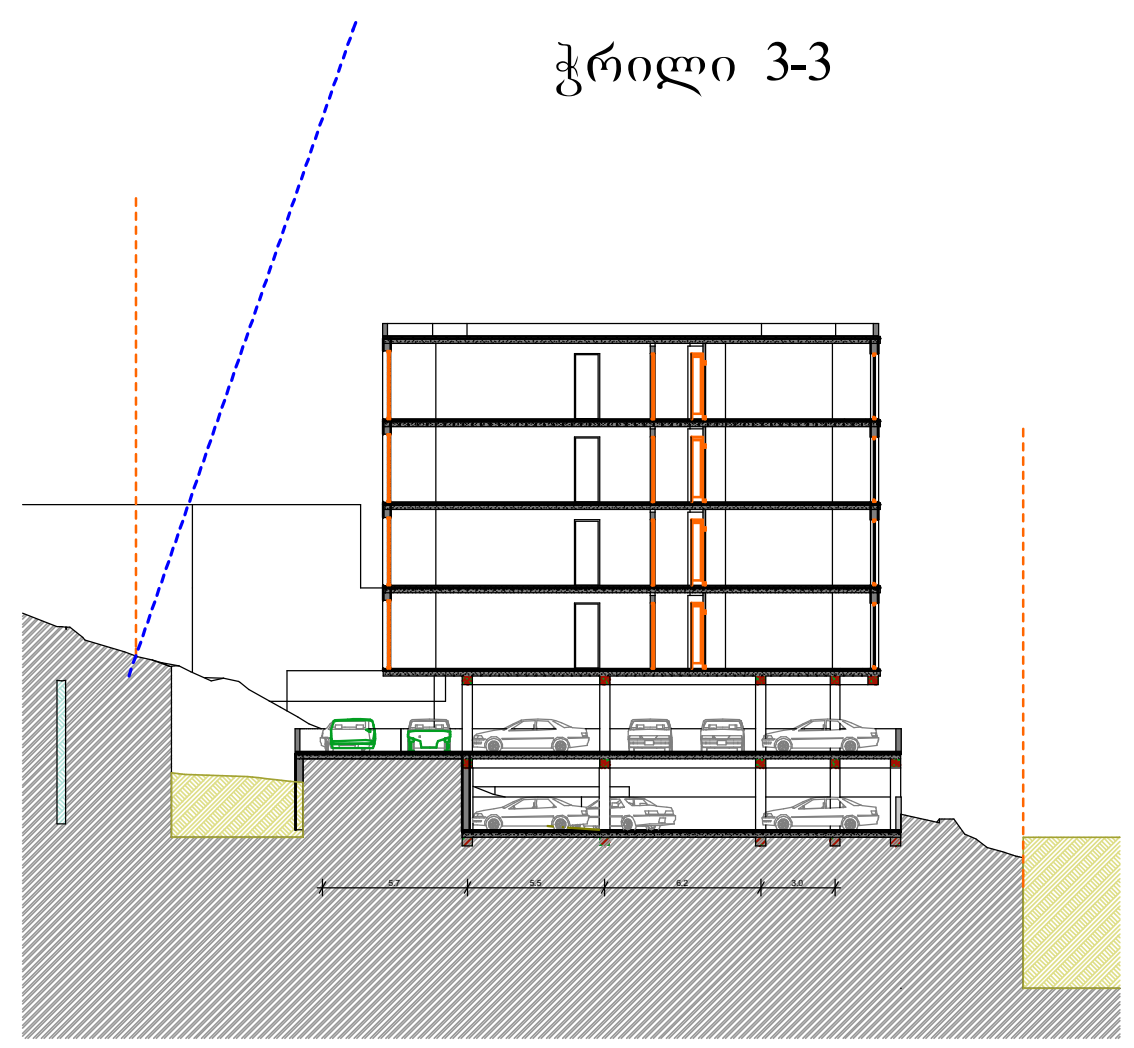

ჭრილი 1-1

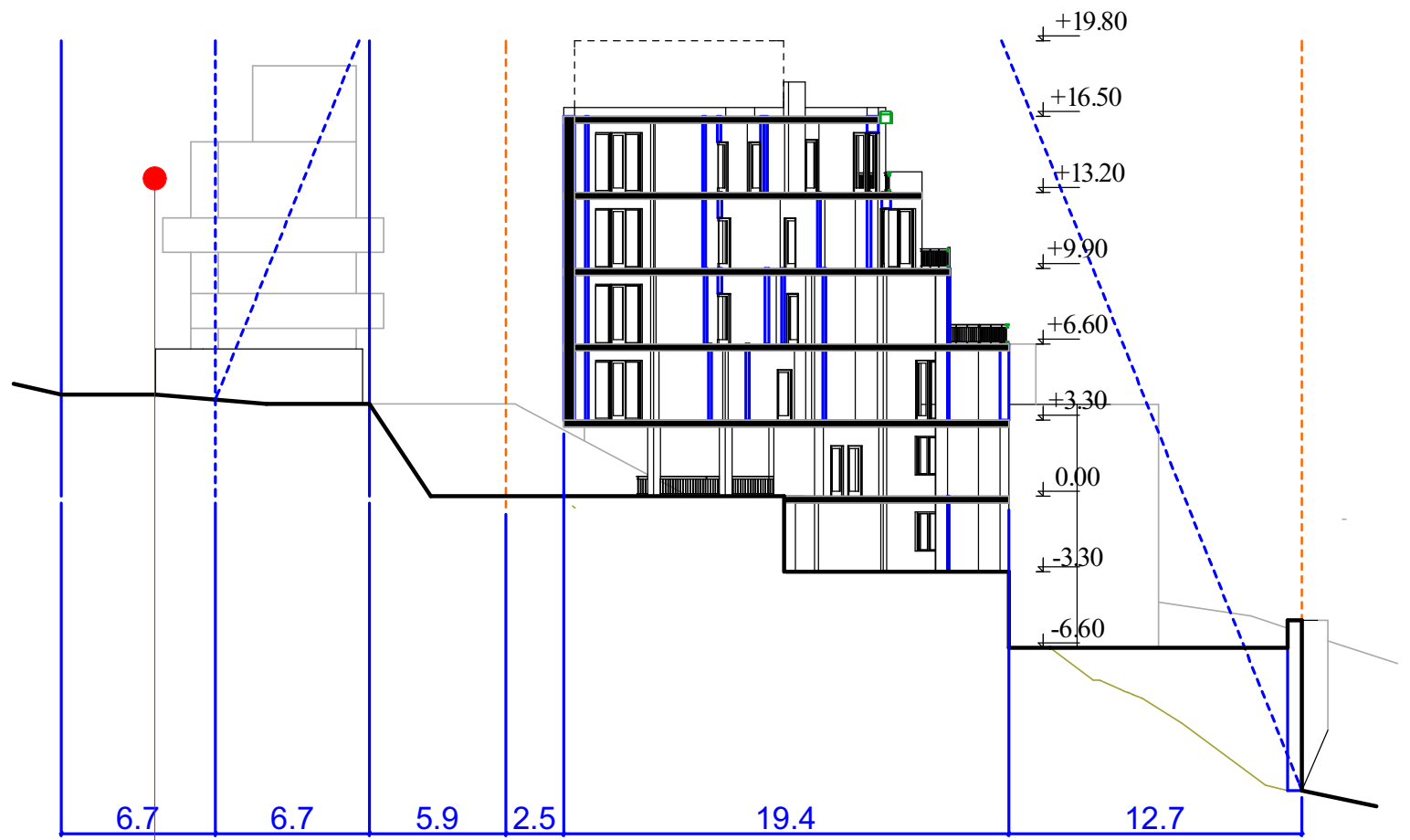

ჭრილი 2-2

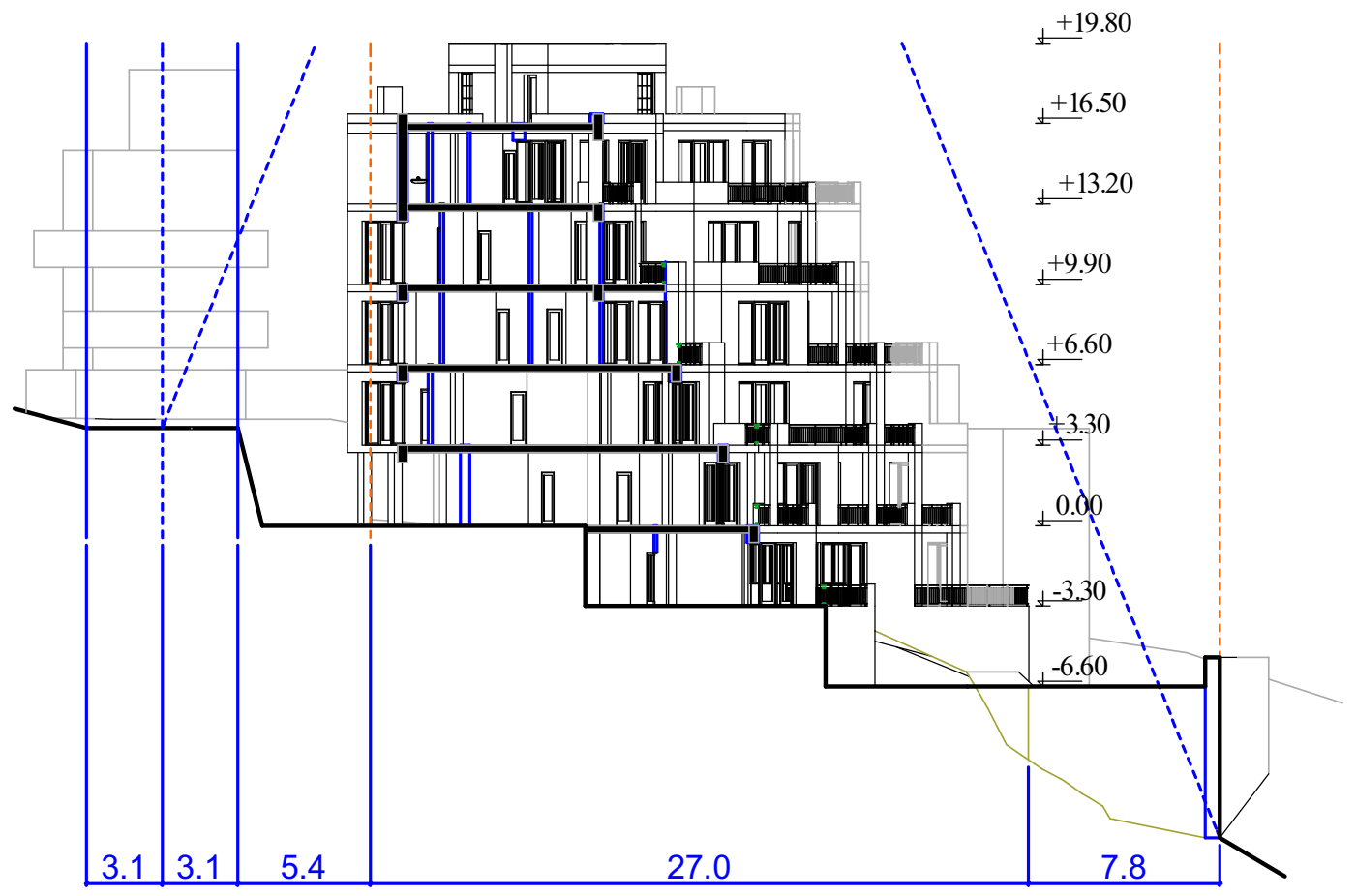

გრგ-ს მიხედვით საზოგადოებრივი სივრცის ღერძულა ხაზი

ფ/პ კობა სურმავა ქ. თბილისი, 0180, ზუგდიდის ქ. №2 +995 599 916789; +995 571 916789 kobasurmava@gmail.com		დასახელება:	სიმაღლის განსაზღვრის სქემა
ხელმძღვანელი	კ. სურმავა	ნახაზი: ა - 11	ფორმატი: A-03
პროექტის ავტორი	კ. სურმავა	მასშტაბი: 1:500	რაოდენობა: 17
თანაავტორი	დ. ბაირამაშვილი	სტადია: არქიტექტურული პროექტი	თარიღი: 23.02.2019
დაამუშავა	კ. სურმავა	შენიშვნა:	დაკვეთა:

ფორმატი	დაკვეთა №	ფაილის სახელი
ა-1	-	-

ექსპლიკაცია:

პროექები

შენიშვნები

დამკვეთი:

არქიტექტურა

თანამდებობა	გვარი/ხელმოწერა
მთ. არქიტექტექტ.	ი. მირცხულავა

ნახაზი

მასშტაბი	თარიღი 15/07/2026	
სტადია	ფურცლები	ფურცელი
პროექტი		