საქართველო

ქალაქი თბილისი, დასახლება ვარკეთილი-3, მიკრო/რაიონი IIIა, ნაკვეთი 12/035 870კვ.მ არასასოფლო-სამეურნეო

დანიშნულების ს/კ №01.19.39.012.035 მიწის ნაკვეთის ტოპოგრაფიული

გეგმა

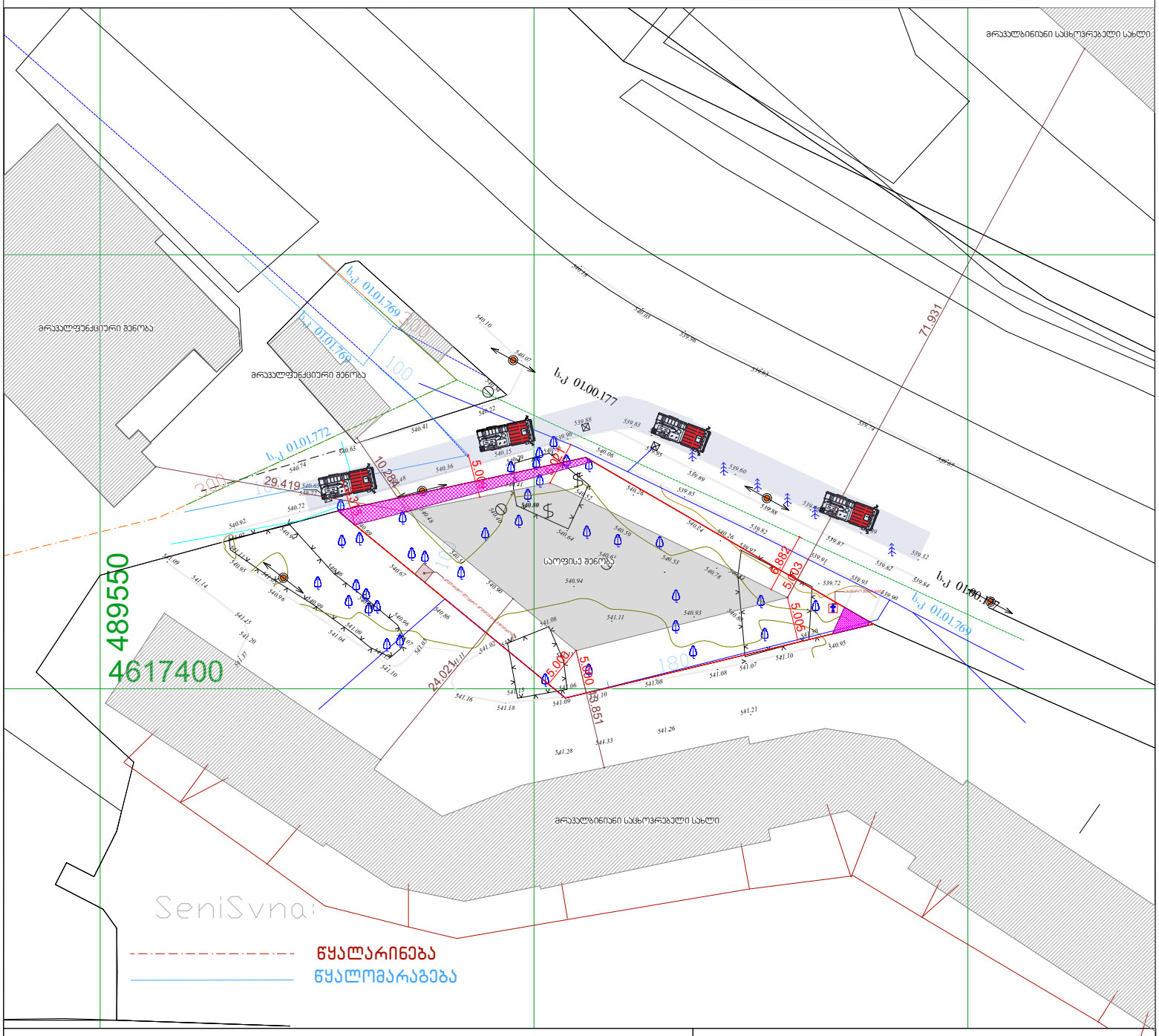

პირობითი აღნიშვნები

WGS 1984 -ის კოორდინატთა სისტემის UTM პროექცია

ძს	საცხ. შენობა	ბორდიული		ჭიშკარი	
ძა	არასაცხ. შენობა	ხის ღობე		ბეტონი	
	ფარდული	ქვის ქედელი	წ	წყალგაყვანილობა	
	მშენებარე შენობა	ქედელი	გ	გაზი	
	სატრანსფორ. ჯიხური	ფლატე	კ	კანალიზაცია	
	ხეები	რკინიგზა	სან	სანიაღვრე	
	გარე განათება	სამოვალეურეო ჭები	კბ	კავშირგაბმულობა	
		ელ. გადამცემი ხაზი	ელ	ელ. ქსელები	
			თბ	გათბობა	

შენიშვნა:1) ნაკვეთის საზღვარი (თუ იგი არის ნახაზზე) მითითებულია დამკვეთის მიერ

2) მიწის სამუშაოების შესრულებისას შეატყობინეთ კომუნიკაციის წარმომადგენლებს

შპს „ბიემჯი გრუპ"
საქართველო, თბილისი, მარიჯის ქუჩა 14
ტელ: 598 667070, 577 158050

LTD „BMG GROUP"
14 Sartava St, Tbilisi, Georgia

ტექნიკური დირექტორი:		ზ. ბასილაძე
აზომა:		მ. ბოლქვაძე
დახაზა:		მ. ბოლქვაძე
დამკვეთი:		შპს "მასტერ ოქჩი"
მაშტაბი: 1:500		14.11.2021 წ.

№ 0626-1189322 D 06.02.2026

შპს „მასტერ ოქეის“
ელ-ფოსტა: s.zauri@mail.ru
ტელეფონი: 591 91 22 88

შპს „ჯორჯიან უოთერ ენდ ფაუერმა“ (შემდგომში „კომპანია“) განიხილა თქვენი განცხადება („კომპანიაში“ რეგისტრირებული № IN26-1189234, დათარიღებული 05/02/2026წ.) ქ. თბილისში, სესილია თაყაიშვილის 9-ში (უძრავი ქონების ს/კ 01.19.39.012.035), მშენებლობის გენ. გეგმის შეთანხმების შესახებ.

გაცნობებთ, რომ თქვენს მიერ წარმოდგენილი გენ. გეგმა შეთანხმებულია „კომპანიის“ შესაბამის სამსახურთან. „კომპანია“ არ არის წინააღმდეგი განახორციელოთ სამშენებლო სამუშაოები წარმოდგენილი გენ. გეგმის შესაბამისად (იხ. დანართი).

ამასთანავე გაცნობებთ, რომ ნაკვეთზე შესაძლებელია გადიოდეს მესამე პირთა მფლობელობაში არსებული ქსელები, რომელთა შესახებ კომპანია ინფორმაციას არ ფლობს.

სამშენებლო სამუშაოების წარმოების პროცესში წყალსადენ-წყალარინების ქსელების აღმოჩენის შემთხვევაში, ვალდებული ხართ დაიცვათ სამშენებლო ნორმები.

ქსელების დაზიანების თავიდან აცილების მიზნით, სამუშაოების დაწყების წინ გთხოვთ, დაუკავშირდეთ კომპანიის წარმომადგენელს - ლევან ქურდიანს, ტელ: 591 05 15 25.

დანართი: საპროექტო დოკუმენტაცია - 1 (ერთი) ფურცელი

პატივისცემით,

შალვა ტაბუცაძე

წყალსადენ-წყალარინების ქსელების დირექტორის მოადგილე

მ. ლოლაძე
293 11 11 (51 13)

საქართველო

ქალაქი თბილისი, დასახლება ვარკეთილი-3, მიკრო/რაიონი IIIა, ნაკვეთი 12/035 870 კვმ არასასოფლო-სამეურნეო

დანიშნულების ს/კ №01.19.39.012.035 მიწის ნაკვეთის ტოპოგრაფიული

გეგმა

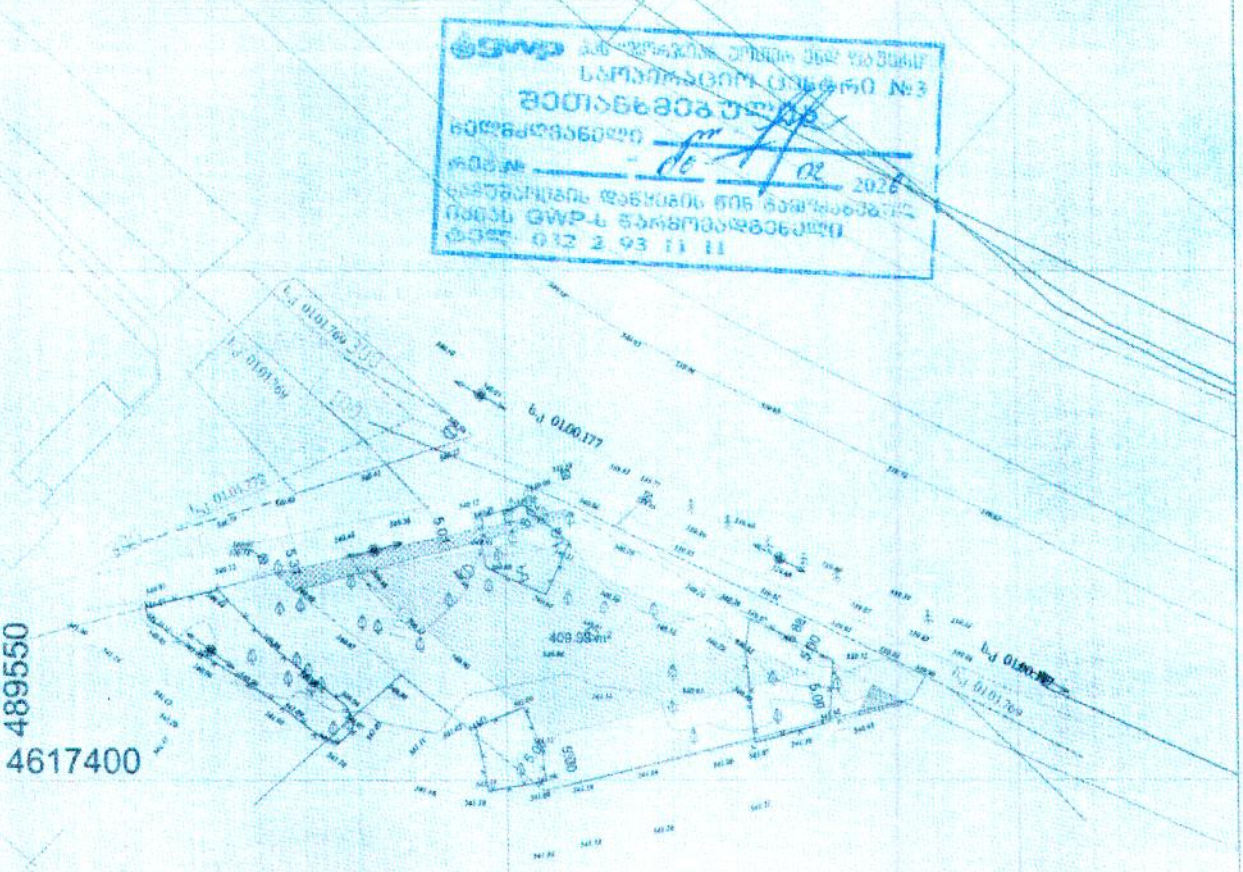

GWP
საკონსულტაციო ცენტრი №3
შეთანხმებულია
ნებართვის დანომრის წინ წარმოდგენილი
იქნეს GWP-ს წარმომადგენელი
ტელ: 032 2 93 11 11

ნყალარინება
ნყალმომარაგება

პირობითი აღნიშვნები

WGS 1984 -ის კოორდინატთა სისტემის UTM პროექცია

ბორდიული ქის ღარტი		ქვაფარი	
ჭის ყელი		ბეტონი	
ქანელი	V	წყალგაყვანილობა	
ფენილი	ბ	გაზი	
რკინიგზა	ქ	კანალიზაცია	
საშეფაღლებო ჭები	სან	სანიაღვრე	
	კმ	კავშირგაბმულობა	
	ელ	ელ. ქსელები	
	ონ	განათება	

შენიშვნა:1) ნაკვეთის საზღვარი (თუ იგი არის ნახაზზე) მითითებულია დამკვეთის მიერ

2) მიწის სამუშაოების შესრულებისას შეატყობინონ კომუნიკაციის წარმომადგენლებს

LTD „BMG GROUP"
14 Sartava St. Tbilisi, Georgia

ტექნიკური დირექტორი		ზ. ბახტაძე
აზომა:		მ. ბოლქვაძე
დახაზა:		მ. ბოლქვაძე
დამკვეთი:		შპს "მასტერ ოქსი"
მასშტაბი: 1:500		14.11.2021 წ.

საქართველო

ქალაქი თბილისი, დასახლება ვარკეთილი-3, მიკრო/რაიონი IIIა, ნაკვეთი 12/035 870კვ.მ არასასოფლო-სამეურნეო

დანიშნულების ს/კ №01.19.39.012.035 მიწის ნაკვეთის ტოპოგრაფიული

გეგმა

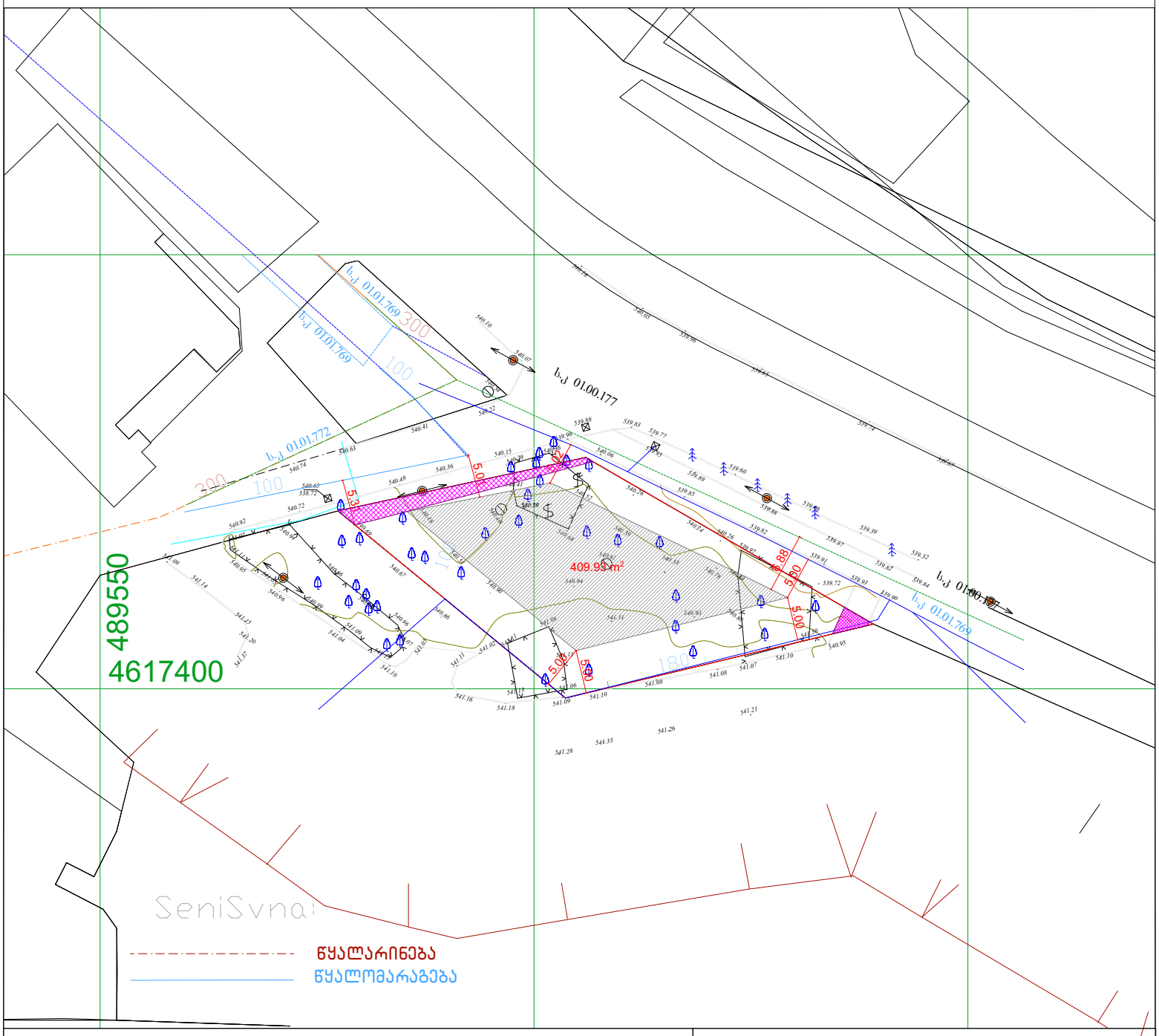

პირობითი აღნიშვნები

WGS 1984 -ის კოორდინატთა სისტემის UTM პროექცია

ძს	საცხ. შენობა	ბორდიული		ჭიშკარი	
ას	არასაცხ. შენობა	ხის ღობე		ბეტონი	
		ქვის ღობე		წყალგაყვანილობა	წ
	ფარდული	კედელი		გაზი	გ
	მშენებარე შენობა	ფლატე		კანალიზაცია	კ
	სატრანსფორ. ჯიხური	რკინიგზა		სანიაღვრე	სან
	ხეები	სამოვალეტურეო ჭები		კავშირგაბმულობა	კბ
	გარე განათება	ელ. გადამცემი ხაზი		ელ. ქსელები	
				გათბობა	თბ

შენიშვნა:1) ——— ნაკვეთის საზღვარი (თუ იგი არის ნახაზზე) მითითებულია დამკვეთის მიერ

2) მიწის სამუშაოების შესრულებისას შეატყობინეთ კომუნიკაციის წარმომადგენლებს

შპს „ბიემჯი გრუპ"
საქართველო, თბილისი, მარიჯის ქუჩა 14
ბანკი: 598 667070 377 158002

LTD „BMG GROUP"
14 Sartava St, Tbilisi, Georgia

ტექნიკური დირექტორი:		ზ. ბასილაძე
აზომა:		მ. ბოლქვაძე
დახაზა:		მ. ბოლქვაძე
დამკვეთი:		შპს "მასტერ ოქჯი"
მაშტაბი: 1:500		14.11.2021 წ.