ქალაქი თბილისი, ოთარ ონიაშვილის ქუჩა №72 (ს/კ: 01.10.12.043.016)
მეს. შპს. "დელტა კონსალტინგი" (ს/კ 401992162 საკუთრებაში არსებული 466კვ.მ. არასასოფლო-სამეურნეო
დანიშნულების მიწის ნაკვეთის და მისი მიმდებარე ტერიტორიის ტოპოგრაფიული

გეგმა

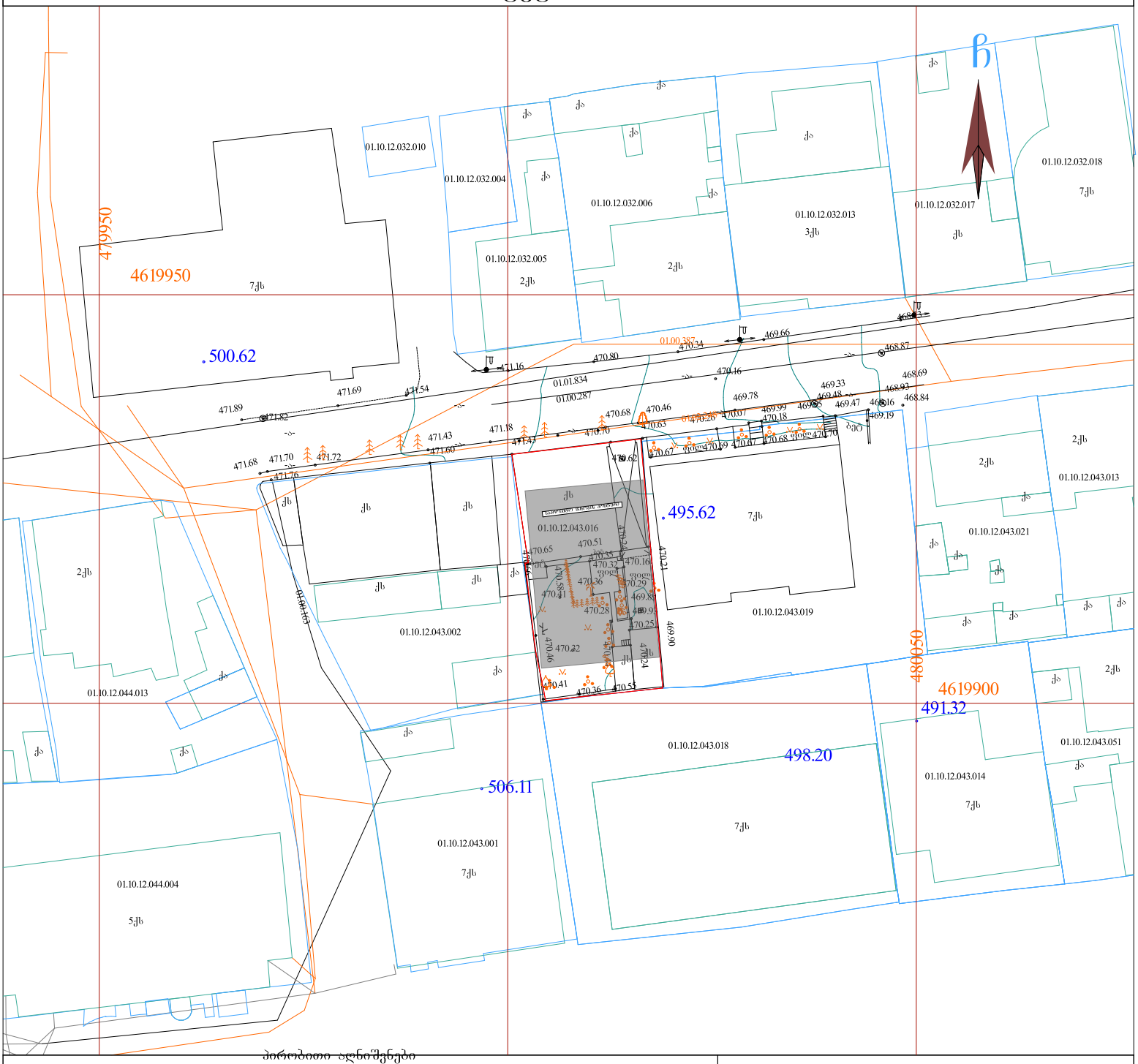

პირობითი აღნიშვნები

ჭ შ 1984 -ის კოორდინატთა სისტემის ო პროექტია

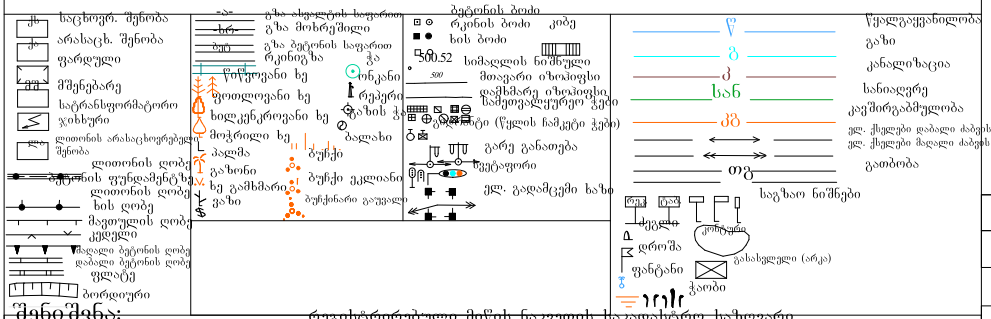

შენიშვნა:

რეგისტრირებული მიწის ნაკვეთის საკადასტრო სახღვარი
მომიჯნავედ რეგისტრირებული მიწის ნაკვეთის საკადასტრო სახღვარი
მიწის სამუშაოების შესრულებისას შეატყობინეთ კომუნიკაციის წარმომადგენლებს

შ.პ.ს. გეომატიკს (ს/ნ. 405601718)

ქ.თბილისი, მიხეილ ბურძგლას ქ. №74. №74ა. №74ბ

გეომატიცსგეო გმაილ.ცომ ტელ: 577 40 40 93

დირექტორი:		დ. რობაქიძე
აზომა:		კ. კორკიტაძე
დახაზა:		კ. კორკიტაძე
დამკვეთი		შპს. "დელტა კონსალტინგი"

მასშტაბი: 1:500 22.08.2024წ.

გენგეგმა მ 1=500

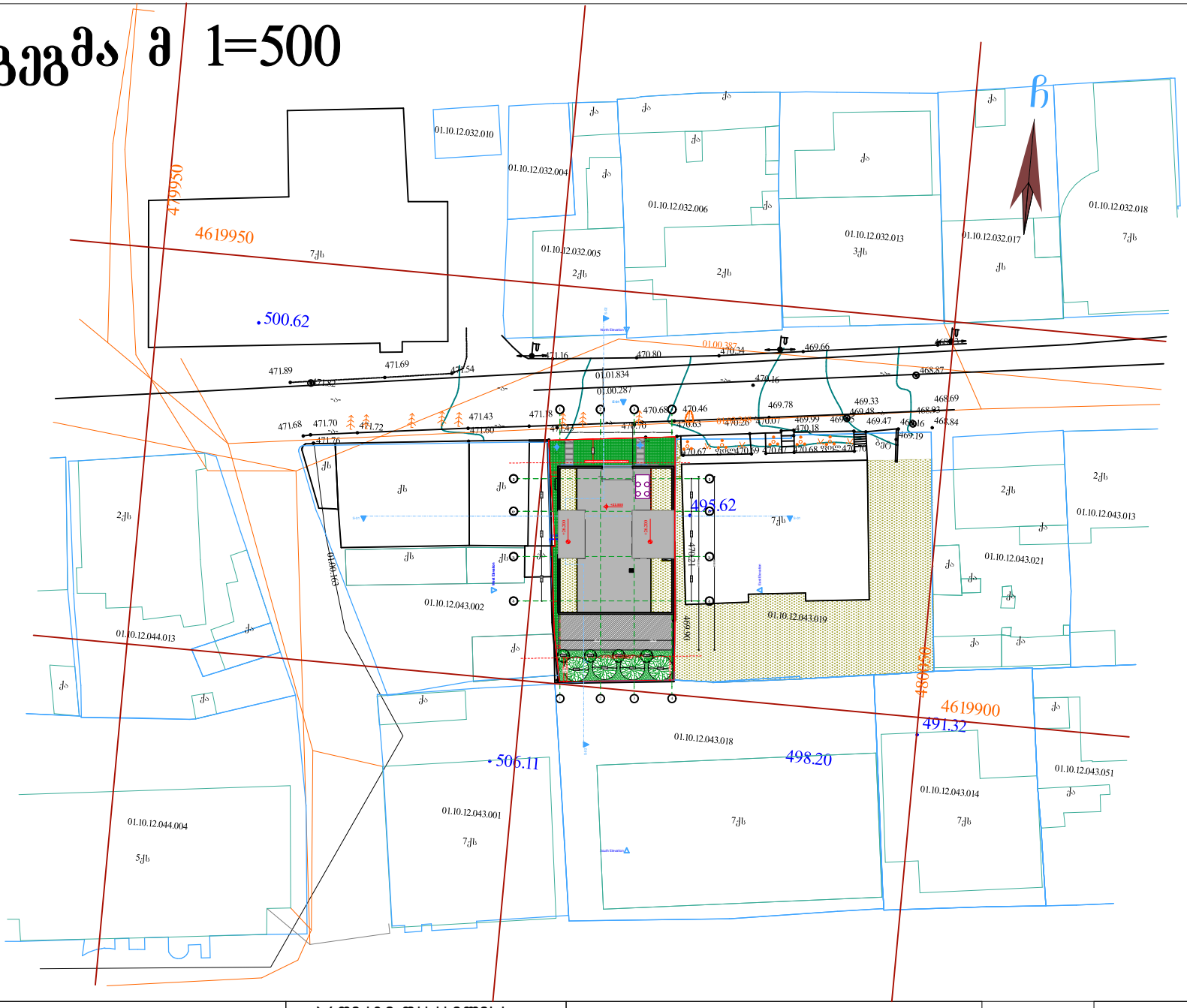

დამკვეთი client	პროექტი დასახელება projeqt name	ეტაპი Stage	ფორმატი Paper size	ფურცლის № Sheet N
შ.პ.ს"დელტა კონსალტინგი" ID-401992162	ოფისი	საცდელად (ტოპოგრაფიული) შემოწმება განაშენიანების რეგულირების პარამეტრების ხელოვნური მიწის ნაკვეთის განაშენიანების ინტენსივობის კოეფიციენტი - კ-2	A - 4	A - 010

0. Ground Floor (45) 1:500