შ,პ,ს. “მილენიუმ “ ს/კ 429654046 კუთვნილი
მიწის ნაკვეთის ს/კ 01.10.18.010.106

გამწვანების პროექტი

საკადასტრო კოდი ს/კ 01.10.18.010.106

მისამართი ქალაქი თბილისი,
ივანე გვარამაძის ქუჩა №18

შ.პ.ს. "ORV"

დირექტორი: შ. კორძაძე

დენდროლოგი (სპეციალისტი)
ვლადიმერ შავდათუაშვილი

2026

მიწის ნაკვეთის გამწვანების პროექტი

საკადასტრო კოდი ს/კ 01.10 .18.010 .106

მისამართი ქალაქი თბილისი, ივანე გვარამაძის ქუჩა №18

ნაკვეთის დანიშნულება არასასოფლოსამეურნეო

ფართობი 2680 კვ.მ

მესაკუთრე შ.პ.ს "მილენიუმ "

დაგეგმარების საფუძველი და მიზნის აღწერა

საპროექტო შენობის დაგეგმვის საფუძველს წარმოადგენს:
ქალაქ თბილისის მერიაში შეტანილი მრავალბინიანი საცხოვრებელი სახლის შეთანხმების თაობაზე.

პროექტის მიზანია ქალაქი თბილისი ივანე გვარამაძის ქუჩა №18

ეზოს გამწვანება და კეთილმოწყობა

მოწის ნაკვეთის მდებარეობის აღწერა

საპროექტო ტერიტორია მდებარეობს ივანე გვარამაძის ქუჩა №18
ჩრდილოეთის აღმოსაცლეთის მხრიდან ესაზღვრება გზა
ნალვეთები, ხოლო სამხრეთის და დასავლეთის მხრიდან კერძო მიწის ნაკვეთი

მიწის ნაკვეთის არსებული მდგომარეობის აღწერა

დღეის მდგომარეობით ტერიტორიაზე ხე მცენარეები არ არის
ხეები გადაირგვება გენგეგმაზე მითითებულ ადგილას.

წარმოდგენილი პროექტი ითვალისწინებს ტერიტორიის სრულ ლკეთილმოწყობას.

მათ შორის:
1. ახალი გამწვანებული სივრცის, საპროექტო შენობის შემოფარგლული გაზონების მოწყობა ფართი 830.0 კვ.მ

<u>წარმოდგენილი პროექტი ითვალისწინებს:</u>
მცენარეების დარგვა გეგმაზე მოცემულ ლოკაციებზე სავეგეტაციო პერიოდში ასევე მოცემული რეკომენდაციის თანახმად დაცული იქნას მოვლა პატრონობის მოთხოვნები.

ზემოაღნიშნულ გამწვანებულ სივრცეში გათვალისწინებულია შემდეგი სახის ახალი მრავალწლოვანი ხე/ნარგავების განთავსება

სივრცე	ფართი კვ.მ	მრავალწლოვანი ხის სახეობა (ბუჩქის სახეობა)	
		არსებული ხე-მცენარეების რაოდენობა	ახალდარგული ხე-მცენარეების რაოდენობა მინდვრის ნეკერჩხალი **Acer campestre**
ჯამი 33		0	33
ამბრის ხე/ Liquidambar styraciflua			5
ამერიკული ცაცხვი Tilia americana			28

დასარგავი ხეების სახეობა და ექსპლიკაცია				
	ნერგი	ღეროს დ/მ	სიმაღლე	ხნოვანება
ამბრის ხე/ Liquidambar styraciflua	5	20 სმ დან	3.5-5.5	5-10 წელი
ამერიკული ცაცხვი Tilia americana	28	20 სმ დან	3.5-5.5	5-10 წელი
ახლადდარგული ხეების მოვლი დრო				10 წელი

შენიშვნა:

1. მცენარეები შერჩეულია კლიმატური, ნიადაგობრივი დეკორატიული და ურბანული პირობების გათვალისწინებით;

2. მცენარეთა ჩარგვისას გათვალისწინებული იქნას აგროტექნიკური ნორმები;

3.ფოთლოვანი ხეების გარსშემოწურულობა უნდა იყოს 20-25 სმ-მდე;

4.გათვალისწინებულია მცენარეების დარგვის სავეგეტაციო პერიოდში;

5.მშენებლობის ორგანიზების გრაფიკის მიხედვით ტერიტორიის კეთილმოწყობა დაგეგმილია სამუშაოების დაწყებიდან 24-32 თვეში

	სამუშაოების დასახელება	განზომილება	რაოდენობა
1	ადგილის მომზადება ხეების დასარგავად 50% ნოყიერი მიწის ნაზავის დამატებით ორმოებში. ზომა 0.8/0.8მ.	ცალი	33
2	ხეების დარგვა	ცალი	33
3	ხეების გადარგვა	ცალი	0
4	ახალდარგული ხეებისა და ბუჩქების ფორმირება	ცალი	33
5	ხეების დამაგრება ქარისგან დასაცავად	ცალი	33
6	10 სმ სისქის ნოყიერი მიწის ნაზავის შეტანა და გაშლა გაზონის მოსაწყობად კ3-ით გათვალისწინებულ ფართობზე	კბ.მ	83.0
7	დარგული მცენარეების გაზონის მოვლა	კვ.მ	830.0

განაშენიანებული ხე მცენარეების მოვლაზე პასუხისმგებელი პირი

პინჰას ტალ ჯ/ნ 01291081029

განაშენიანებული მწვანე ნარგავების მოვლის ხანგრძლივობა

10 წელი

პროექტი დამუშავებულია შ.პ.ს "orv"- ს მიერ, დამკვეთის მოთხოვნის გათვალისწინებით

შ.პ.ს "ORV" -ს /ID 429649446/
დირექტორი
შ. კორძაძე

დენდროლოგი (სპეციალისტი)
ვლადიმერ შავდათუაშვილი

პროექტის დასახელება :

მრავალბინიანი საცხოვრებელი სახლი

ობიექტის მისამართი :

ქალაქი თბილისი ივანე გვარამაძის ქუჩა №18

ს/კ 01.10.18.010.106

ნახაზის დასახელება :

ტოპო გეგმა

პირობითი ნიშნები:

საკადასტრო საზღვარი

ძირითადი შენობის განთავსების არეალი

არსებული ხე -მცენარე

გადასარგავი ხე -მცენარე

დასარგავი ხე-მცენარე

ხე-მცენარის ნომერი

R= 3.00მ ხე-მცენარის დარგვისთვის გათვალისწინებული არეალი

შემსრულებელი :

შ.პ.ს "ORV"

დამკვეთი : შ,პ,ს. "მილენიუმ "

პროექტის სტადია	დენდროლოგიური ნაწილი	
თანამდებობა		
თავმჯდომარე	შ.კორძაძე	
დენდროლოგი		
არქიტექტორი	თ.ბიბიაშვილი	
შემსრულებელი	თ.ბიბიაშვილი	
A-3		
		2026წ

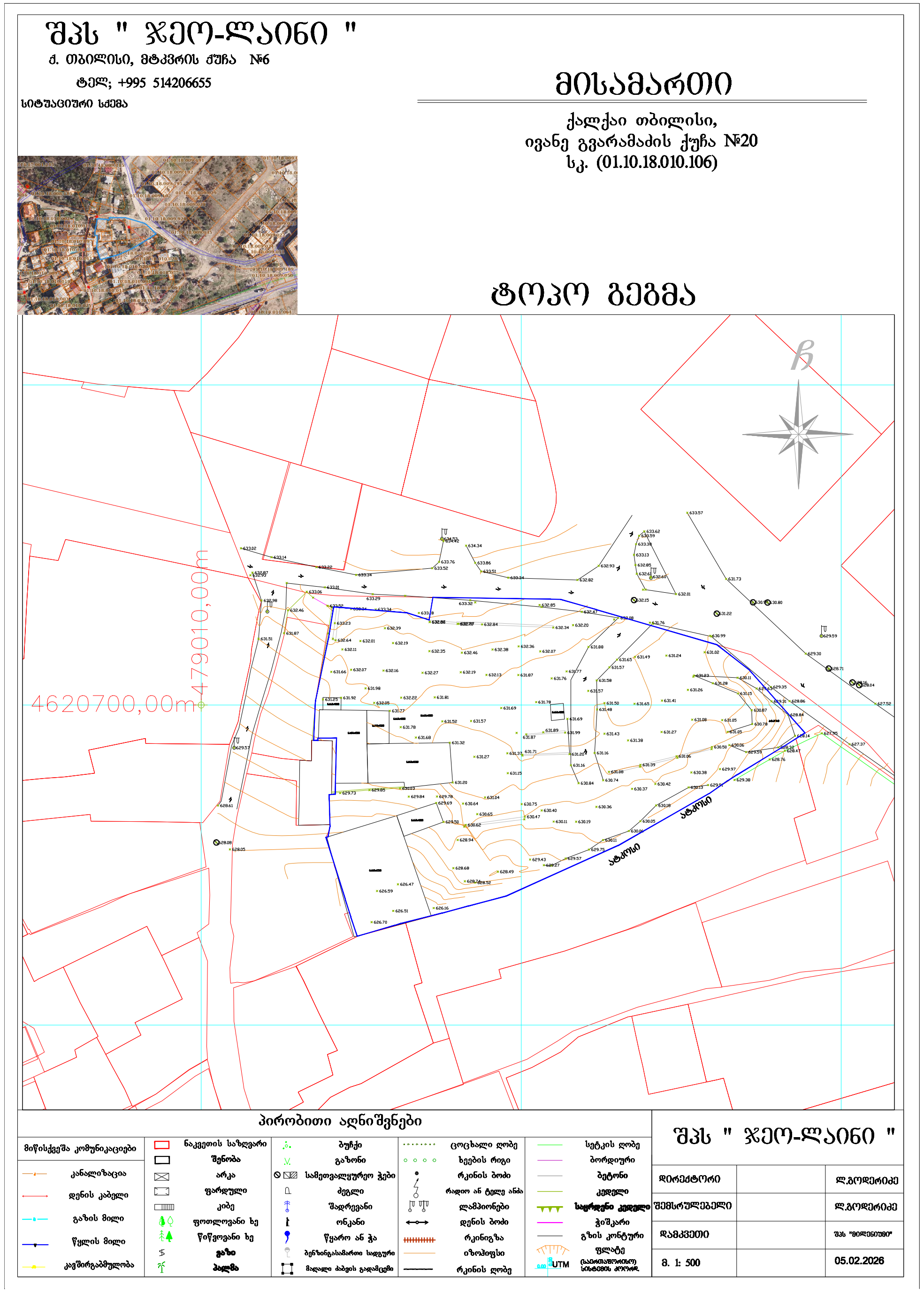

პროექტის დასახელება :

მრავალბინიანი საცხოვრებელი სახლი

ობიექტის მისამართი :

ქალაქი თბილისი ივანე გვარამაძის ქუჩა №18

ს/კ 01.10 .18.010 .106

ნახაზის დასახელება :

დასარგავი ხეების მდებარეობა საპროექტო შენიბასთან მიმართებით

პირობითი ნიშნები:

საკადასტრო საზღვარი

ძირითადი შენობის განთავსების არეალი

არსებული ხე -მცენარე

გადასარგავი ხე -მცენარე

დასარგავი ხე-მცენარე

ხე-მცენარის ნომერი

R= 3.00მ ხე-მცენარის დარგვისთვის გათვალისწინებული არეალი

შემსრულებელი :

შ.პ.ს "ORV"

დამკვეთი : შ,პ,ს. “მილენიუმ “

პროექტის სტადია	დენდროლოგიური ნაწილი	
თანამდებობა		
თავმჯდომარე	შ.კორძაძე	
დენდროლოგი		
არქიტექტორი	თ.ბიბიაშვილი	
შემსრულებელი	თ.ბიბიაშვილი	
A-3		
		2026წ

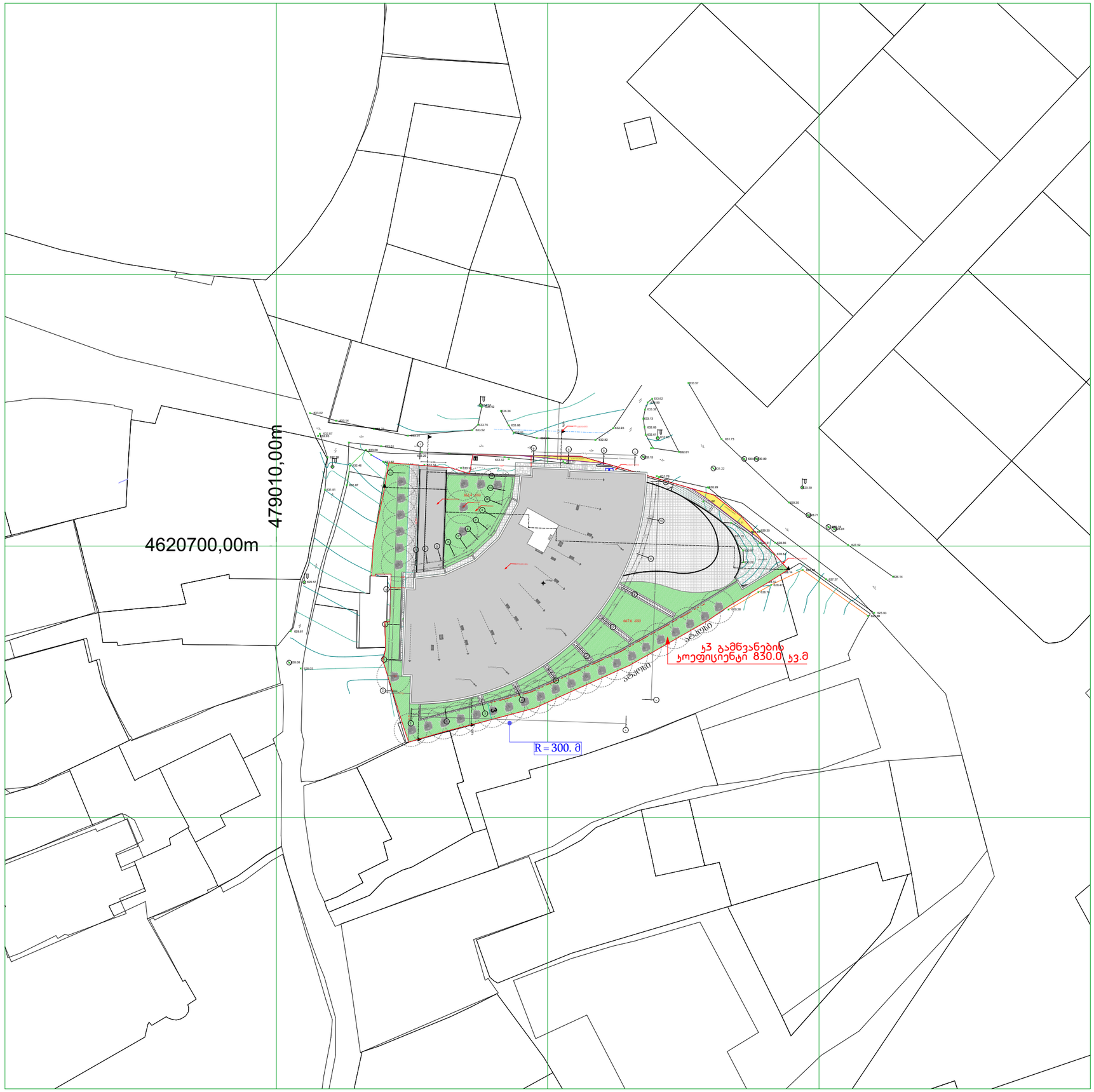

პროექტის დასახელება :

მრავალბინიანი საცხოვრებელი სახლი

ობიექტის მისამართი :

ქალაქი თბილისი ივანე გვარამაძის ქუჩა №18

ს/კ 01.10.18.010.106

ნახაზის დასახელება :

გენგეგმა

პირობითი ნიშნები:

საკადასტრო საზღვარი

ძირითადი შენობის განთავსების არეალი

არსებული ხე -მცენარე

გადასარგავი ხე -მცენარე

დასარგავი ხე-მცენარე

ხე-მცენარის ნომერი

R= 3.00მ

ხე-მცენარის დარგვისთვის გათვალისწინებული არეალი

შემსრულებელი :

შ.პ.ს "ORV"

დამკვეთი : შ,პ,ს. "მილენიუმ "



პროექტის სტადია	დენდროლოგიური ნაწილი	
თანამდებობა		
თავმჯდომარე	შ.კორძაძე	
დენდროლოგი		
არქიტექტორი	თ.ბიბიაშვილი	
შემსრულებელი	თ.ბიბიაშვილი	
A-3		
		2026წ

პროექტის დასახელება :

მრავალბინიანი საცხოვრებელი სახლი

ობიექტის მისამართი :

ქალაქი თბილისი ივანე გვარამაძის ქუჩა №18

ს/კ 01.10.18.010.106

ნახაზის დასახელება :

ფოტოვიზუალი

პირობითი ნიშნები:

საკადასტრო საზღვარი

ძირითადი შენობის განთავსების არეალი

არსებული ხე -მცენარე

გადასარგავი ხე -მცენარე

დასარგავი ხე-მცენარე

ხე-მცენარის ნომერი

R= 3.00მ

ხე-მცენარის დარგვისთვის გათვალისწინებული არეალი

შემსრულებელი :

შ.პ.ს "ORV"

დამკვეთი : შ,პ,ს. “მილენიუმ “



პროექტის სტადია	დენდროლოგიური ნაწილი	
თანამდებობა		
თავმჯდომარე	შ.კორძაძე	
დენდროლოგი		
არქიტექტორი	თ.ბიბიაშვილი	
შემსრულებელი	თ.ბიბიაშვილი	
A-3		
		2026წ

პროექტის დასახელება :

მრავალბინიანი საცხოვრებელი სახლი

ობიექტის მისამართი :

ქალაქი თბილისი ივანე გვარამაძის ქუჩა №18

ს/კ 01.10.18.010.106

ნახაზის დასახელება :

ფოტოვიზუალი

პირობითი ნიშნები:

საკადასტრო საზღვარი

ძირითადი შენობის განთავსების არეალი

არსებული ხე -მცენარე

გადასარგავი ხე -მცენარე

დასარგავი ხე-მცენარე

ხე-მცენარის ნომერი

R= 3.00მ

ხე-მცენარის დარგვისთვის გათვალისწინებული არეალი

შემსრულებელი :

შ.პ.ს "ORV"

დამკვეთი : შ,პ,ს. “მილენიუმ “



პროექტის სტადია	დენდროლოგიური ნაწილი	
თანამდებობა		
თავმჯდომარე	შ.კორძაძე	
დენდროლოგი		
არქიტექტორი	თ.ბიბიაშვილი	
შემსრულებელი	თ.ბიბიაშვილი	
A-3		
		2026წ

დენდროლოგიური პროექტი
საინფორმაციო დაფა

დამკვეთი შ,პ,ს. “მილენიუმ “ ს/კ 429654046

საპროექტო ტერიტორია :
მიწის ნაკვეთის ფართობი :2680 კვ.მ
საკადასტრო კოდი : ს/კ 01.10 .18.010 .106
ქალაქი თბილისი ივანე გვარამაძის ქუჩა №18

ნებართვის გამცემი ორგანო : ქ.თბილისის
მუნიციპალიტეტის მერიის გარემოს დაცვის
საქალაქო სამსახური

პროექტით გათვალისწინებული
გამწვანების კოეფიციენტი : K3= 0.3 (830.0 .კვ მ)

დენდროლოგიური პროექტის
შეთანხმების თარიღი :
დენდროლოგიური პროექტის
დასრულების თარიღი: 25 თებერვალი 2030 წ.

გაშენებულ ხე-მცენარეებზე მოვლა-პატრონობაზე
პასუხისმგებელი პირი:

პინჰას ტალ ჯ/ნ 01291081029

გასაშენებელი ხე-მცენარეებზე მოვლის
ხანგრძლივობა : 10 წელი



დასარგავი ხეები.

№ 29,30,31,32,33 ამბრის ხე/ Liquidambar styraciflua
ღეროს დ/მ 20 სმ დან სიმაღლე 3.5-5.5 ხნოვანება 5-10 წელი.

№1 დან 28 ჩათვლით,
ამერიკული ცაცხვი Tilia americana
ღეროს დ/მ 20 სმ დან სიმაღლე 3.5-5.5 ხნოვანება 5-10 წელი.

წერილის ნომერი: **18-01252524273**
თარიღი: **09/09/2025**

ადრესატი: ქალაქ თბილისის მუნიციპალიტეტის სსიპ ქალაქ თბილისის მუნიციპალიტეტის არქიტექტურის სამსახური
მისამართი: შარტავას 7

ზოგადი ინფორმაცია	
წერილის ნომერი:	N 60-01252473269
წერილის თარიღი:	4 სექტემბერი, 2025
განმცხადებელი:	შადიმან კორძაძე
განაცხადის N	AR11105788
მისამართი	ქალაქი თბილისი, ივანე გვარამიას ქუჩა, N 20-ის მიმდებარედ; ქალაქი თბილისი, ივანე გვარამაძის ქუჩა, N 20; ქალაქი თბილისი, ლისის ტბის დასახლება N 17-ის მიმდებარედ; ქალაქი თბილისი, ივანე გვარამაძის ქუჩა, N 16; ქალაქი თბილისი, ივანე გვარამაძის ქუჩა, N 18;
საკადასტრო კოდი:	01.10.18.010.101; 01.10.18.010.102; 01.10.18.010.103; 01.10.18.010.067; 01.10.18.010.081; 01.10.18.010.030; 01.10.18.010.029; 01.10.18.010.079; 01.10.18.010.053
ფუნქციური დანიშნულება; კლასი:	მრავალბინიანი საცხოვრებელი სახლი; IV კლასი
ნომენკლატურა/მოთხოვნის შინაარსი:	მიწის ნაკვეთის სამშენებლოდ გამოყენების პირობების დადგენა
მიწის ნაკვეთის მესაკუთრე	რევაზ ტყეშელაშვილი შპს ''მილენიუმ''
არსებული ფუნქციური ზონა:	საცხოვრებელი ზონა 3 (სზ-3)
არსებული შეზღუდვები	--------
წარმოდგენილი დოკუმენტაცია	ფოტომასალა საექსპერტო დასკვნა ტოპო. გეგმა
დასკვნა: თანხმობა	

საკითხის აღწერა

სამსახურის პოზიცია მწვანე ნარგავებთან დაკავშირებით

სამართლებრივი დასაბუთება

სამსახურმა იხელმძღვანელა შემდეგი სამართლებრივი საფუძვლებით: საქართველოს ორგანული კანონის ,,ადგილობრივი თვითმმართველობის კოდექსის“ მე-16 მუხლის მე-2 ნაწილის ,,გ“ ქვეპუნქტი; საქართველოს კანონის ,,საქართველოს სივრცის დაგეგმარების, არქიტექტურული და სამშენებლო საქმიანობის კოდექსის“ 109-ე მუხლის მე-2 ნაწილი; საქართველოს კანონის „ქ. თბილისის საზღვრებში და მიმდებარე ტერიტორიაზე არსებული მწვანე ნარგავებისა და სახელმწიფო ტყის განსაკუთრებული დაცვის შესახებ“ მე-6, მე-7 მუხლები; საქართველოს მთავრობის 2019 წლის 31 მაისის დადგენილებით №255 დამტკიცებული „მშენებლობის ნებართვის გაცემისა და შენობა-ნაგებობის ექსპლუატაციაში მიღების წესისა და პირობების შესახებ“ (შემდგომში ,,დადგენილება“) მე-3 მუხლის მე-2 პუნქტის „ო“ ქვეპუნქტი, დადგენილების მე-8 მუხლის მე-2 პუნქტის ,,ბ.ზ“ ქვეპუნქტი; დადგენილების მე-9 მუხლის პირველი პუნქტის „ი“, „კ“ ქვეპუნქტები; ქალაქ თბილისის მუნიციპალიტეტის საკრებულოს 2025 წლის 28 თებერვლის დადგენილებით N52-13 დამტკიცებული ,,ქალაქ თბილისის მუნიციპალიტეტის მერიის გარემოს დაცვის საქალაქო სამსახურის დებულების“ მე-5 მუხლის მე-3 პუნქტი; ქალაქ თბილისის მუნიციპალიტეტის საკრებულოს 2022 წლის 11 ივნისის დადგენილებით N11-58 დამტკიცებული ,,ქ. თბილისის მუნიციპალიტეტის ტერიტორიაზე მწვანე ნარგავების დაცვის, მოვლისა და აღდგენის წესის დამტკიცების შესახებ“ (შემდგომში - ,,N11-58 დადგენილება“) დანართი N1, 29-ე მუხლის მე-2, მე-5 პუნქტები, 30-ე, 31-ე, 34-ე, 39-ე მუხლები; ქ. თბილისის მუნიციპალიტეტის მთავრობის 2025 წლის 12 აგვისტოს N25.1358.1534 განკარგულებით დამტკიცებული პრიორიტეტული ხეების სია, 2017 წლის 24 ივლისის ქ. თბილისის მუნიციპალიტეტის მერიის ეკოლოგიისა და გამწვანების საქალაქო სამსახურის უფროსის ბრძანება ,,ხილ-კენკროვან სახეობათა ხე-მცენარეების ნუსხის დამტკიცების თაობაზე“.

სამსახურის პოზიცია

ვინაიდან წარმოდგენილი დოკუმენტაციით (ატვირთული ფოტომასალით, საექსპერტო დასკვნით, ტოპოგრაფიული გეგმით) საპროექტო ტერიტორიაზე მწვანე ნარგავები არ ფიქსირდება (რაც ასევე დასტურდება ქალაქ თბილისის ინტერაქტიული რუკის (tas.ge) მიხედვით), **სამსახური გასცემს დადებით რეკომენდაციას მიწის ნაკვეთის სამშენებლოდ გამოყენების პირობების დამტკიცების შესახებ.**

პროექტის შეთანხმების ეტაპზე გასათვალისწინებელი წინაპირობები

II, III და IV კლასის შენობა-ნაგებობის არქიტექტურული პროექტის შეთანხმების ეტაპზე, სსიპ ქალაქ თბილისის მუნიციპალიტეტის არქიტექტურის სამსახურს უნდა წარედგინოს ტერიტორიაზე კ-3 კოეფიციენტის ათვისების გამწვანების პროექტი, რომელიც სხვა მონაცემებთან ერთად აუცილებლად უნდა მოიცავდეს ამ დადგენილების მე-19 მუხლის მე-5 პუნქტის „ა“, „გ“, „დ“, „ე“ და „ვ“ ქვეპუნქტებით გათვალისწინებულ ინფორმაციას, აგრეთვე „ზ“ ქვეპუნქტით განსაზღვრულ, ფოტომონტაჟის სახით ვიზუალურად გამოსახულ გამწვანების პროექტს **(გარდა ინდივიდუალური საცხოვრებელი სახლების და შენობა-ნაგებობის რეკონსტრუქციისას, ასევე, იმ შენობა/ნაგებობების არქიტექტურული პროექტებისა, რომელთა შეთანხმება მოთხოვნილია მიწის ნაკვეთის იმ ფუნქციურ ზონაში, რომელშიც კ-3 კოეფიციენტი არ არის განსაზღვრული)**. მაღალპროდუქტიული კორომების შექმნისა და ეკოლოგიური მდგომარეობის გაუმჯობესების მიზნით, სამსახური უპირატესობას ანიჭებს დიდი ვარჯის მქონე ხეების დარგვას ბუჩქებთან, ყვავილებთან მიმართებით. სამსახურს მიზანშეწონილად მიაჩნია პროექტის შეთანხმების ეტაპზე, გამწვანების პროექტის ფარგლებში, ერთი სახეობის მწვანე ნარგავების ნაცვლად, ტერიტორია გამწვანდეს შერეული ტიპის, როგორც წიწვოვანი ისე ფოთლოვანი ნარგავებით. დასარგავი მცენარის სახეობა უნდა შეირჩეს პრიორიტეტული ხეების სიიდან **(გარდა, კვიპაროსის, ვერხვისა და ხილ-კენკროვანი მცენარეებისა).** მცენარეების რაოდენობა უნდა განისაზღვროს შემდეგი პროპორციით -**20-25 კვ. მეტრი** 1 ძირი დიდი ვარჯის მქონე ხისთვის. ხოლო 1 ძირი მცირე ზომის ვარჯის მქონე ხისთვის **10-12 კვ.მ. საპროექტო ტერიტორიაზე უნდა დაირგას სამსახურის მიერ განსაზღვრული პარამეტრების მქონე ნარგავები:** ხის ნერგი გამოზრდილი უნდა იყოს სანერგეში, სწორი ფორმის მქონე მთავარი ღეროთი. მარადმწვანე ხეები (როგორც წიწვოვანი ასევე, ფოთლოვანი) დაფესვიანებული შესაბამისი ზომის კონტეინერში არანაკლებ 65 ლიტრი (CLT). წიწვოვანი ნარგავების დარგვის შემთხვევაში (გარდა იტალიური ფიჭვისა, მასზე ვრცელდება ფოთლოვანი ხეების პარამეტრები), ნერგის სიმაღლე არანაკლებ 3 მ; მთავარი ღერო უნდა იყოს სწორი ფორმის; ღეროს გარშემოწერილობა (CIRC) არანაკლებ 0,16 მ., ფესვის ყელიდან 0,1 მ. სიმაღლეზე; ვარჯის დიამეტრი არანაკლებ 0,7 მ.; ვარჯი უნდა იყოს ყველა მხრიდან სიმეტრიულად განვითარებული; ქოთანში დაფესვიანებული; მისი განტოტვა უნდა იწყებოდეს ფესვის ყელიდან არაუმეტეს 0,25 მ. სიმაღლეზე. ფოთლოვანი ნარგავების დარგვის შემთხვევაში, ნერგის სიმაღლე 3.5 მ.; მთავარი ღერო უნდა იყოს სწორი ფორმის; ღეროს გარშემოწერილობა (CIRC) არანაკლებ 0,18 მ. ფესვის ყელიდან 1 მ. სიმაღლეზე; ვარჯის დიამეტრი არანაკლებ 0,7 მ.; მისი განტოტვა უნდა იწყებოდეს მცენარის ფესვის ყელიდან არანაკლებ 1,8 მ. სიმაღლეზე; ვარჯი უნდა იყოს ყველა მხრიდან სიმეტრიულად განვითარებული. აქვე, გაცნობებთ, იმ შემთხვევაში თუ საპროექტო ტერიტორიაზე ან მის მიმდებარედ ფიქსირდება ხაზობრივი ნაგებობები, ასევე, თუ საპროექტო წინადადება ითვალისწინებს მათ გაყვანას,

საჭიროა თითოეული საინჟინრო კომუნიკაცია დატანილი იქნას გამწვანების დეტალურ პროექტზე და გეგმარების პროცესში გათვალისწინებული იქნას დადგენილი შეზღუდვის არეალები, რომლის დაცვითაც მოეწყობა შემდგომში გასამწვანებელი სივრცეები და დაირგვება მწვანე ნარგავები.

პატივისცემით,

პაატა ტოგონიძე

პირველადი სტრუქტურული ერთეულის ხელმძღვანელი - საქალაქო სამსახურის უფროსი

გამოყენებულია კვალიფიციური ელექტრონული ხელმოწერა/ ელექტრონული შტამპი

N 213 24 აგვისტო 2025 წ.

დ ა ს კ ვ ნ ა

მწვანე ნარგავების (მერქნიანი მცენარეების) სახეობრივი მდგომარეობის და ხარისხობრივი შეფასების შესახებ

2025 წლის 24 აგვისტოს მისამართზე: ქალაქი თბილისი, ივანე გვარამიას ქუჩა N20-ის მიმდებარედ (საკადასტრო კოდი: 01.10.18.010.101), რომლის ფართობია 162.00 მ², ხოლო მესაკუთრე რევაზ ტყეშელაშვილი (პირადი ნომერი: 17001031697), მეტყევე-სპეციალისტის გიორგი კაპანაძის მიერ (მწვანე ნარგავების ხარისხობრივი შეფასების დასკვნის გამცემი უფლებამოსილი პირი, ექსპერტი) მოხდა საკადასტრო კოდის დათვალიერება, მწვანე ნარგავების სახეობრივი მდგომარეობა და მათი ხარისხობრივი შეფასების მიზნით.

ტერიტორიაზე არ ფიქსირდება მწვანე ნარგავები (მერქნიანი მცენარეები).

ქვემოთ მოცემულია ქალაქ თბილისში, ივანე გვარამიას ქუჩა N20-ის მიმდებარედ (საკადასტრო კოდი: 01.10.18.010.101) ტერიტორიის დასურათება.





ტერიტორიის დეტალური ვიზუალური დათვალიერება განახორციელა გიორგი კაპანაძემ, რომელიც ქალაქ თბილისის მუნიციპალიტეტის მერის 2024 წლის 18 იანვრის N1-28 ბრძანებით დარეგისტრირდა გარემოს დაცვის საქალაქო სამსახურის მონაცემთა ბაზაში მწვანე ნარგავების ხარისხობრივი შეფასებაზე დასკვნის გამცემ უფლებამოსილ პირად.
დანართი: 1 გვ ;

შემსრულებელი : გიორგი კაპანაძე

მეტყევე-ექსპერტი: Tel: 593 10 28 44

ელ. ფოსტა: Giokapana14@gmail.com 595 00 00 49

შპს " ჯეო-ლაინი+ "

ქ. თბილისი, მტკვრის ქუჩა №6

ტელ; +995 514206655

სიტუაციური სქემა



მისამართი

ქალქაი თბილისი,
ივანე გვარამაძის ქუჩა №20

ტოპო გეგმა



პირობითი აღნიშვნები

მიწისქვეშა კომუნიკაციები	ნაკვეთის საზღვარი	ბუჩქი	ცოცხალი ღობე	სეტკის ღობე
კანალიზაცია	შენობა	გაზონი	ხეების რიგი	ბორდიური
დენის კაბელი	არკა	სამეთვალყურეო ჭები	რკინის ბოძი	ბეტონი
გაზის მილი	ფარდული	ძეგლი	რადიო ან ტელე ანძა	კედელი
წყლის მილი	ქიბე	შადრევანი	ლამპიონები	საყრდენი კედელი
კავშირგაბმულობა	ფოთლოვანი ხე	ონკანი	დენის ბოძი	ჭიშკარი
	წიწვოვანი ხე	წყარო ან ჭა	რკინიგზა	გზის კონტური
	ვაზი	ბენზინგასამართი სადგური	ნაპირები	შლატე
	ანძა	მაღალი ძაბვის გადამცემი	რკინის ღობე	UTM

შპს " ჯეო-ლაინი+ "		
დირექტორი		ლ.გოდერიძე
შემსრულებელი		ლ.გოდერიძე
დამკვეთი		რ. ტყეშელაშვილი
მ. ა: 500		27.02.2023

Scanned by TapScanner

N 214 24 აგვისტო 2025 წ.

დ ა ს კ ვ ნ ა

მწვანე ნარგავების (მერქნიანი მცენარეების) სახეობრივი მდგომარეობის და ხარისხობრივი შეფასების შესახებ

2025 წლის 24 აგვისტოს მისამართზე: ქალაქი თბილისი, ივანე გვარამიას ქუჩა N20-ის მიმდებარედ (საკადასტრო კოდი: 01.10.18.010.102), რომლის ფართობია 156.00 მ², ხოლო მესაკუთრე რევაზ ტყეშელაშვილი (პირადი ნომერი: 17001031697), მეტყევე-სპეციალისტის გიორგი კაპანაძის მიერ (მწვანე ნარგავების ხარისხობრივი შეფასების დასკვნის გამცემი უფლებამოსილი პირი, ექსპერტი) მოხდა საკადასტრო კოდის დათვალიერება, მწვანე ნარგავების სახეობრივი მდგომარეობა და მათი ხარისხობრივი შეფასების მიზნით.

ტერიტორიაზე არ ფიქსირდება მწვანე ნარგავები (მერქნიანი მცენარეები).

ქვემოთ მოცემულია ქალაქ თბილისში, ივანე გვარამიას ქუჩა N20-ის მიმდებარედ (საკადასტრო კოდი: 01.10.18.010.102) ტერიტორიის დასურათება.





ტერიტორიის დეტალური ვიზუალური დათვალიერება განახორციელა გიორგი კაპანაძემ, რომელიც ქალაქ თბილისის მუნიციპალიტეტის მერის 2024 წლის 18 იანვრის N1-28 ბრძანებით დარეგისტრირდა გარემოს დაცვის საქალაქო სამსახურის მონაცემთა ბაზაში მწვანე ნარგავების ხარისხობრივი შეფასებაზე დასკვნის გამცემ უფლებამოსილ პირად.

დანართი: 1 გვ ;

შემსრულებელი : გიორგი კაპანაძე

მეტყევე-ექსპერტი: Tel: 593 10 28 44

ელ. ფოსტა: Giokapana14@gmail.com 595 00 00 49

შპს " ჯეო-ლაინი+ "

ქ. თბილისი, მტკვრის ქუჩა №6

ტელ; +995 514206655

სიტუაციური სქემა



მისამართი

ქალქაი თბილისი,
ივანე გვარამაძის ქუჩა №20

ტოპო გეგმა



პირობითი აღნიშვნები

მიწისქვეშა კომუნიკაციები	ნაკვეთის საზღვარი	ბუჩქი	ცოცხალი ღობე	სეტკის ღობე
კანალიზაცია	შენობა	გაზონი	ხეების რიგი	ბორდიური
დენის კაბელი	არკა	სამეთვალყურეო ჭები	რკინის ბოძი	ბეტონი
გაზის მილი	ფარდული	ძეგლი	რადიო ან ტელე ანძა	კედელი
წყლის მილი	ქიბე	შადრევანი	ლამპიონები	საყრდენი კედელი
კავშირგაბმულობა	ფოთლოვანი ხე	ონკანი	დენის ბოძი	ჭიშკარი
	წიწვოვანი ხე	წყარო ან ჭა	რკინიგზა	გზის კონტური
	ვაზი	ბენზინგასამართი სადგური	ნაპირები	შლატე
	ანძა	მაღალი ძაბვის გადამცემი	რკინის ღობე	UTM

შპს " ჯეო-ლაინი+ "		
დირექტორი		ლ.გოდერიძე
შემსრულებელი		ლ.გოდერიძე
დამკვეთი		რ. ტყეშელაშვილი
მ. ა: 500		27.02.2023

Scanned by TapScanner

N 215 24 აგვისტო 2025 წ.

დ ა ს კ ვ ნ ა

მწვანე ნარგავების (მერქნიანი მცენარეების) სახეობრივი მდგომარეობის და ხარისხობრივი შეფასების შესახებ

2025 წლის 24 აგვისტოს მისამართზე: ქალაქი თბილისი, ივანე გვარამიას ქუჩა N20-ის მიმდებარედ (საკადასტრო კოდი: 01.10.18.010.103), რომლის ფართობია 75.00 მ², ხოლო მესაკუთრე რევაზ ტყეშელაშვილი (პირადი ნომერი: 17001031697), მეტყევე-სპეციალისტის გიორგი კაპანაძის მიერ (მწვანე ნარგავების ხარისხობრივი შეფასების დასკვნის გამცემი უფლებამოსილი პირი, ექსპერტი) მოხდა საკადასტრო კოდის დათვალიერება, მწვანე ნარგავების სახეობრივი მდგომარეობა და მათი ხარისხობრივი შეფასების მიზნით.

ტერიტორიაზე არ ფიქსირდება მწვანე ნარგავები (მერქნიანი მცენარეები).

ქვემოთ მოცემულია ქალაქ თბილისში, ივანე გვარამიას ქუჩა N20-ის მიმდებარედ (საკადასტრო კოდი: 01.10.18.010.103) ტერიტორიის დასურათება.





ტერიტორიის დეტალური ვიზუალური დათვალიერება განახორციელა გიორგი კაპანაძემ, რომელიც ქალაქ თბილისის მუნიციპალიტეტის მერის 2024 წლის 18 იანვრის N1-28 ბრძანებით დარეგისტრირდა გარემოს დაცვის საქალაქო სამსახურის მონაცემთა ბაზაში მწვანე ნარგავების ხარისხობრივი შეფასებაზე დასკვნის გამცემ უფლებამოსილ პირად.

დანართი: 1 გვ ;

შემსრულებელი : გიორგი კაპანაძე

მეტყევე-ექსპერტი: Tel: 593 10 28 44

ელ. ფოსტა: Giokapana14@gmail.com 595 00 00 49

შპს " ჯეო-ლაინი+ "

ქ. თბილისი, მტკვრის ქუჩა №6

ტელ; +995 514206655

სიტუაციური სქემა



მისამართი

ქალქაი თბილისი,
ივანე გვარამაძის ქუჩა №20

ტოპო გეგმა



პირობითი აღნიშვნები

მიწისქვეშა კომუნიკაციები	ნაკვეთის საზღვარი	ბუჩქი	ცოცხალი ღობე	სეტკის ღობე
კანალიზაცია	შენობა	გაზონი	ხეების რიგი	ბორდიური
დენის კაბელი	არკა	სამეთვალყურეო ჭები	რკინის ბოძი	ბეტონი
გაზის მილი	ფარდული	ძეგლი	რადიო ან ტელე ანძა	კედელი
წყლის მილი	ქიბე	შადრევანი	ლამპიონები	საყრდენი კედელი
კავშირგაბმულობა	ფოთლოვანი ხე	ონკანი	დენის ბოძი	ჭიშკარი
	წიწვოვანი ხე	წყარო ან ჭა	რკინიგზა	გზის კონტური
	ვაზი	ბენზინგასამართი სადგური	ნაპირები	შლატე
	ანძა	მაღალი ძაბვის გადამცემი	რკინის ღობე	UTM

შპს " ჯეო-ლაინი+ "		
დირექტორი		ლ.გოდერიძე
შემსრულებელი		ლ.გოდერიძე
დამკვეთი		რ. ტყეშელაშვილი
მ. ა: 500		27.02.2023

Scanned by TapScanner

N 216 24 აგვისტო 2025 წ.

დ ა ს კ ვ ნ ა

მწვანე ნარგავების (მერქნიანი მცენარეების) სახეობრივი მდგომარეობის და ხარისხობრივი შეფასების შესახებ

2025 წლის 24 აგვისტოს მისამართზე: ქალაქი თბილისი, ლისის ტბის დასახლება N17-ის მიმდებარედ (საკადასტრო კოდი: 01.10.18.010.067), რომლის ფართობია 814.00 მ², ხოლო მესაკუთრე შ.პ.ს „მილენიუმ“ (საიდენთიფიკაციო ნომერი: 429654046) მეტყევე-სპეციალისტის გიორგი კაპანაძის მიერ (მწვანე ნარგავების ხარისხობრივი შეფასების დასკვნის გამცემი უფლებამოსილი პირი, ექსპერტი) მოხდა საკადასტრო კოდის დათვალიერება, მწვანე ნარგავების სახეობრივი მდგომარეობა და მათი ხარისხობრივი შეფასების მიზნით.

ტერიტორიაზე არ ფიქსირდება მწვანე ნარგავები (მერქნიანი მცენარეები).

ქვემოთ მოცემულია ქალაქ თბილისში, ლისის ტბის დასახლება N17-ის მიმდებარედ (საკადასტრო კოდი: 01.10.18.010.067) ტერიტორიის დასურათება.





ტერიტორიის დეტალური ვიზუალური დათვალიერება განახორციელა გიორგი კაპანაძემ, რომელიც ქალაქ თბილისის მუნიციპალიტეტის მერის 2024 წლის 18 იანვრის N1-28 ბრძანებით დარეგისტრირდა გარემოს დაცვის საქალაქო სამსახურის მონაცემთა ბაზაში მწვანე ნარგავების ხარისხობრივი შეფასებაზე დასკვნის გამცემ უფლებამოსილ პირად.

დანართი: 1 გვ ;

შემსრულებელი : გიორგი კაპანაძე

მეტყევე-ექსპერტი: Tel: 593 10 28 44

ელ. ფოსტა: Giokapana14@gmail.com 595 00 00 49

შპს " ჯეო-ლაინი+ "

ქ. თბილისი, მტკვრის ქუჩა №6

ტელ; +995 514206655

სიტუაციური სქემა



მისამართი

ქალქაი თბილისი,
ივანე გვარამაძის ქუჩა №20

ტოპო გეგმა



პირობითი აღნიშვნები

მიწისქვეშა კომუნიკაციები	ნაკვეთის საზღვარი	ბუჩქი	ცოცხალი ღობე	სეტკის ღობე
კანალიზაცია	შენობა	გაზონი	ხეების რიგი	ბორდიური
დენის კაბელი	არკა	სამეთვალყურეო ჭები	რკინის ბოძი	ბეტონი
გაზის მილი	ფარდული	ძეგლი	რადიო ან ტელე ანძა	კედელი
წყლის მილი	ქიბე	შადრევანი	ლამპიონები	საყრდენი კედელი
კავშირგაბმულობა	ფოთლოვანი ხე	ონკანი	დენის ბოძი	ჭიშკარი
	წიწვოვანი ხე	წყარო ან ჭა	რკინიგზა	გზის კონტური
	ვაზი	ბენზინგასამართი სადგური	ნაპირები	შლატე
	ანძა	მაღალი ძაბვის გადამცემი	რკინის ღობე	UTM

შპს " ჯეო-ლაინი+ "		
დირექტორი		ლ.გოდერიძე
შემსრულებელი		ლ.გოდერიძე
დამკვეთი		რ. ტყეშელაშვილი
მ. ა: 500		27.02.2023

Scanned by TapScanner

N 217 24 აგვისტო 2025 წ.

დ ა ს კ ვ ნ ა

მწვანე ნარგავების (მერქნიანი მცენარეების) სახეობრივი მდგომარეობის და ხარისხობრივი შეფასების შესახებ

2025 წლის 24 აგვისტოს მისამართზე: ქალაქი თბილისი, ივანე გვარამიას ქუჩა N20-ის მიმდებარედ (საკადასტრო კოდი: 01.10.18.010.079), რომლის ფართობია 19.00 მ², ხოლო მესაკუთრე რევაზ ტყეშელაშვილი (პირადი ნომერი: 17001031697), მეტყევე-სპეციალისტის გიორგი კაპანაძის მიერ (მწვანე ნარგავების ხარისხობრივი შეფასების დასკვნის გამცემი უფლებამოსილი პირი, ექსპერტი) მოხდა საკადასტრო კოდის დათვალიერება, მწვანე ნარგავების სახეობრივი მდგომარეობა და მათი ხარისხობრივი შეფასების მიზნით.

ტერიტორიაზე არ ფიქსირდება მწვანე ნარგავები (მერქნიანი მცენარეები).

ქვემოთ მოცემულია ქალაქ თბილისში, ივანე გვარამიას ქუჩა N20-ის მიმდებარედ (საკადასტრო კოდი: 01.10.18.010.079) ტერიტორიის დასურათება.





ტერიტორიის დეტალური ვიზუალური დათვალიერება განახორციელა გიორგი კაპანაძემ, რომელიც ქალაქ თბილისის მუნიციპალიტეტის მერის 2024 წლის 18 იანვრის N1-28 ბრძანებით დარეგისტრირდა გარემოს დაცვის საქალაქო სამსახურის მონაცემთა ბაზაში მწვანე ნარგავების ხარისხობრივი შეფასებაზე დასკვნის გამცემ უფლებამოსილ პირად.

დანართი: 1 გვ ;

შემსრულებელი : გიორგი კაპანაძე

მეტყევე-ექსპერტი: Tel: 593 10 28 44

ელ. ფოსტა: Giokapana14@gmail.com 595 00 00 49

შპს " ჯეო-ლაინი+ "

ქ. თბილისი, მტკვრის ქუჩა №6

ტელ; +995 514206655

სიტუაციური სქემა



მისამართი

ქალქაი თბილისი,
ივანე გვარამაძის ქუჩა №20

ტოპო გეგმა



პირობითი აღნიშვნები

მიწისქვეშა კომუნიკაციები	ნაკვეთის საზღვარი	ბუჩქი	ცოცხალი ღობე	სეტკის ღობე
კანალიზაცია	შენობა	გაზონი	ხეების რიგი	ბორდიური
დენის კაბელი	არკა	სამეთვალყურეო ჭები	რკინის ბოძი	ბეტონი
გაზის მილი	ფარდული	ძეგლი	რადიო ან ტელე ანძა	კედელი
წყლის მილი	ქიბე	შადრევანი	ლამპიონები	საყრდენი კედელი
კავშირგაბმულობა	ფოთლოვანი ხე	ონკანი	დენის ბოძი	ჭიშკარი
	წიწვოვანი ხე	წყარო ან ჭა	რკინიგზა	გზის კონტური
	ვაზი	ბენზინგასამართი სადგური	ნაპირები	შლატე
	ანძა	მაღალი ძაბვის გადამცემი	რკინის ღობე	UTM

შპს " ჯეო-ლაინი+ "		
დირექტორი		ლ.გოდერიძე
შემსრულებელი		ლ.გოდერიძე
დამკვეთი		რ. ტყეშელაშვილი
მ. ა: 500		27.02.2023

Scanned by TapScanner

N 218 24 აგვისტო 2025 წ.

დ ა ს კ ვ ნ ა

მწვანე ნარგავების (მერქნიანი მცენარეების) სახეობრივი მდგომარეობის და ხარისხობრივი შეფასების შესახებ

2025 წლის 24 აგვისტოს მისამართზე: ქალაქი თბილისი, ივანე გვარამაძის ქუჩა N20-ის ტერიტორიაზე (საკადასტრო კოდი: 01.10.18.010.053), რომლის ფართობია 244.00 მ², ხოლო მესაკუთრე რევაზ ტყეშელაშვილი (პირადი ნომერი: 17001031697), მეტყევე-სპეციალისტის გიორგი კაპანაძის მიერ (მწვანე ნარგავების ხარისხობრივი შეფასების დასკვნის გამცემი უფლებამოსილი პირი, ექსპერტი) მოხდა საკადასტრო კოდის დათვალიერება, მწვანე ნარგავების სახეობრივი მდგომარეობა და მათი ხარისხობრივი შეფასების მიზნით.

ტერიტორიაზე არ ფიქსირდება მწვანე ნარგავები (მერქნიანი მცენარეები).

ქვემოთ მოცემულია ქალაქ თბილისში, ივანე გვარამაძის ქუჩა N20-ის (საკადასტრო კოდი: 01.10.18.010.053) ტერიტორიის დასურათება.





ტერიტორიის დეტალური ვიზუალური დათვალიერება განახორციელა გიორგი კაპანაძემ, რომელიც ქალაქ თბილისის მუნიციპალიტეტის მერის 2024 წლის 18 იანვრის N1-28 ბრძანებით დარეგისტრირდა გარემოს დაცვის საქალაქო სამსახურის მონაცემთა ბაზაში მწვანე ნარგავების ხარისხობრივი შეფასებაზე დასკვნის გამცემ უფლებამოსილ პირად.

დანართი: 1 გვ ;

შემსრულებელი : გიორგი კაპანაძე

მეტყევე-ექსპერტი: Tel: 593 10 28 44

ელ. ფოსტა: Giokapana14@gmail.com 595 00 00 49

შპს " ჯეო-ლაინი+ "

ქ. თბილისი, მტკვრის ქუჩა №6

ტელ; +995 514206655

სიტუაციური სქემა



მისამართი

ქალქაი თბილისი,
ივანე გვარამაძის ქუჩა №20

ტოპო გეგმა



პირობითი აღნიშვნები

მიწისქვეშა კომუნიკაციები	ნაკვეთის საზღვარი	ბუჩქი	ცოცხალი ღობე	სეტკის ღობე
კანალიზაცია	შენობა	გაზონი	ხეების რიგი	ბორდიური
დენის კაბელი	არკა	სამეთვალყურეო ჭები	რკინის ბოძი	ბეტონი
გაზის მილი	ფარდული	ძეგლი	რადიო ან ტელე ანძა	კედელი
წყლის მილი	ქიბე	შადრევანი	ლამპიონები	საყრდენი კედელი
კავშირგაბმულობა	ფოთლოვანი ხე	ონკანი	დენის ბოძი	ჭიშკარი
	წიწვოვანი ხე	წყარო ან ჭა	რკინიგზა	გზის კონტური
	ვაზი	ბენზინგასამართი სადგური	ნაპირები	შლატე
	ანძა	მაღალი ძაბვის გადამცემი	რკინის ღობე	UTM

შპს " ჯეო-ლაინი+ "		
დირექტორი		ლ.გოდერიძე
შემსრულებელი		ლ.გოდერიძე
დამკვეთი		რ. ტყეშელაშვილი
მ. ა: 500		27.02.2023

Scanned by TapScanner

N 219 24 აგვისტო 2025 წ.

დ ა ს კ ვ ნ ა

მწვანე ნარგავების (მერქნიანი მცენარეების) სახეობრივი მდგომარეობის და ხარისხობრივი შეფასების შესახებ

2025 წლის 24 აგვისტოს მისამართზე: ქალაქი თბილისი, ივანე გვარამაძის ქუჩა N18-ის ტერიტორიაზე (საკადასტრო კოდი: 01.10.18.010.029), რომლის ფართობია 242.00 მ², ხოლო მესაკუთრე რევაზ ტყეშელაშვილი (პირადი ნომერი: 17001031697), მეტყევე-სპეციალისტის გიორგი კაპანაძის მიერ (მწვანე ნარგავების ხარისხობრივი შეფასების დასკვნის გამცემი უფლებამოსილი პირი, ექსპერტი) მოხდა საკადასტრო კოდის დათვალიერება, მწვანე ნარგავების სახეობრივი მდგომარეობა და მათი ხარისხობრივი შეფასების მიზნით.

ტერიტორიაზე არ ფიქსირდება მწვანე ნარგავები (მერქნიანი მცენარეები).

ქვემოთ მოცემულია ქალაქ თბილისში, ივანე გვარამაძის ქუჩა N18-ის (საკადასტრო კოდი: 01.10.18.010.029) ტერიტორიის დასურათება.





ტერიტორიის დეტალური ვიზუალური დათვალიერება განახორციელა გიორგი კაპანაძემ, რომელიც ქალაქ თბილისის მუნიციპალიტეტის მერის 2024 წლის 18 იანვრის N1-28 ბრძანებით დარეგისტრირდა გარემოს დაცვის საქალაქო სამსახურის მონაცემთა ბაზაში მწვანე ნარგავების ხარისხობრივი შეფასებაზე დასკვნის გამცემ უფლებამოსილ პირად.
დანართი: 1 გვ ;

შემსრულებელი : გიორგი კაპანაძე

მეტყევე-ექსპერტი: Tel: 593 10 28 44

ელ. ფოსტა: Giokapana14@gmail.com 595 00 00 49

შპს " ჯეო-ლაინი+ "

ქ. თბილისი, მტკვრის ქუჩა №6

ტელ; +995 514206655

სიტუაციური სქემა



მისამართი

ქალქაი თბილისი,
ივანე გვარამაძის ქუჩა №20

ტოპო გეგმა



პირობითი აღნიშვნები

მიწისქვეშა კომუნიკაციები	ნაკვეთის საზღვარი	ბუჩქი	ცოცხალი ღობე	სეტკის ღობე
კანალიზაცია	შენობა	გაზონი	ხეების რიგი	ბორდიური
დენის კაბელი	არკა	სამეთვალყურეო ჭები	რკინის ბოძი	ბეტონი
გაზის მილი	ფარდული	ძეგლი	რადიო ან ტელე ანძა	კედელი
წყლის მილი	ქიბე	შადრევანი	ლამპიონები	საყრდენი კედელი
კავშირგაბმულობა	ფოთლოვანი ხე	ონკანი	დენის ბოძი	ჭიშკარი
	წიწვოვანი ხე	წყარო ან ჭა	რკინიგზა	გზის კონტური
	ვაზი	ბენზინგასამართი სადგური	ნაპირები	შლატე
	ანძა	მაღალი ძაბვის გადამცემი	რკინის ღობე	UTM

შპს " ჯეო-ლაინი+ "		
დირექტორი		ლ.გოდერიძე
შემსრულებელი		ლ.გოდერიძე
დამკვეთი		რ. ტყეშელაშვილი
მ. ა: 500		27.02.2023

Scanned by TapScanner

N 220 24 აგვისტო 2025 წ.

დ ა ს კ ვ ნ ა

მწვანე ნარგავების (მერქნიანი მცენარეების) სახეობრივი მდგომარეობის და ხარისხობრივი შეფასების შესახებ

2025 წლის 24 აგვისტოს მისამართზე: ქალაქი თბილისი, ივანე გვარამაძის ქუჩა N16-ის ტერიტორიაზე (საკადასტრო კოდი: 01.10.18.010.030), რომლის ფართობია 502.00 მ², ხოლო მესაკუთრე რევაზ ტყეშელაშვილი (პირადი ნომერი: 17001031697), მეტყევე-სპეციალისტის გიორგი კაპანაძის მიერ (მწვანე ნარგავების ხარისხობრივი შეფასების დასკვნის გამცემი უფლებამოსილი პირი, ექსპერტი) მოხდა საკადასტრო კოდის დათვალიერება, მწვანე ნარგავების სახეობრივი მდგომარეობა და მათი ხარისხობრივი შეფასების მიზნით.

ტერიტორიაზე არ ფიქსირდება მწვანე ნარგავები (მერქნიანი მცენარეები).

ქვემოთ მოცემულია ქალაქ თბილისში, ივანე გვარამაძის ქუჩა N16-ის (საკადასტრო კოდი: 01.10.18.010.030) ტერიტორიის დასურათება.





ტერიტორიის დეტალური ვიზუალური დათვალიერება განახორციელა გიორგი კაპანაძემ, რომელიც ქალაქ თბილისის მუნიციპალიტეტის მერის 2024 წლის 18 იანვრის N1-28 ბრძანებით დარეგისტრირდა გარემოს დაცვის საქალაქო სამსახურის მონაცემთა ბაზაში მწვანე ნარგავების ხარისხობრივი შეფასებაზე დასკვნის გამცემ უფლებამოსილ პირად.

დანართი: 1 გვ ;

შემსრულებელი : გიორგი კაპანაძე

მეტყევე-ექსპერტი: Tel: 593 10 28 44

ელ. ფოსტა: Giokapana14@gmail.com 595 00 00 49

შპს " ჯეო-ლაინი+ "

ქ. თბილისი, მტკვრის ქუჩა №6

ტელ; +995 514206655

სიტუაციური სქემა



მისამართი

ქალქაი თბილისი,
ივანე გვარამაძის ქუჩა №20

ტოპო გეგმა



პირობითი აღნიშვნები

მიწისქვეშა კომუნიკაციები	ნაკვეთის საზღვარი	ბუჩქი	ცოცხალი ღობე	სეტკის ღობე
კანალიზაცია	შენობა	გაზონი	ხეების რიგი	ბორდიური
დენის კაბელი	არკა	სამეთვალყურეო ჭები	რკინის ბოძი	ბეტონი
გაზის მილი	ფარდული	ძეგლი	რადიო ან ტელე ანძა	კედელი
წყლის მილი	ქიბე	შადრევანი	ლამპიონები	საყრდენი კედელი
კავშირგაბმულობა	ფოთლოვანი ხე	ონკანი	დენის ბოძი	ჭიშკარი
	წიწვოვანი ხე	წყარო ან ჭა	რკინიგზა	გზის კონტური
	ვაზი	ბენზინგასამართი სადგური	ნაპირები	შლატე
	ანძა	მაღალი ძაბვის გადამცემი	რკინის ღობე	UTM

შპს " ჯეო-ლაინი+ "		
დირექტორი		ლ.გოდერიძე
შემსრულებელი		ლ.გოდერიძე
დამკვეთი		რ. ტყეშელაშვილი
მ. ა: 500		27.02.2023

Scanned by TapScanner

N 221 24 აგვისტო 2025 წ.

დ ა ს კ ვ ნ ა

მწვანე ნარგავების (მერქნიანი მცენარეების) სახეობრივი მდგომარეობის და ხარისხობრივი შეფასების შესახებ

2025 წლის 24 აგვისტოს მისამართზე: ქალაქი თბილისი, ივანე გვარამიას ქუჩა N20-ის მიმდებარედ (საკადასტრო კოდი: 01.10.18.010.081), რომლის ფართობია 466.00 მ², ხოლო მესაკუთრე რევაზ ტყეშელაშვილი (პირადი ნომერი: 17001031697), მეტყევე-სპეციალისტის გიორგი კაპანაძის მიერ (მწვანე ნარგავების ხარისხობრივი შეფასების დასკვნის გამცემი უფლებამოსილი პირი, ექსპერტი) მოხდა საკადასტრო კოდის დათვალიერება, მწვანე ნარგავების სახეობრივი მდგომარეობა და მათი ხარისხობრივი შეფასების მიზნით.

ტერიტორიაზე არ ფიქსირდება მწვანე ნარგავები (მერქნიანი მცენარეები).

ქვემოთ მოცემულია ქალაქ თბილისში, ივანე გვარამიას ქუჩა N20-ის მიმდებარედ (საკადასტრო კოდი: 01.10.18.010.081) ტერიტორიის დასურათება.





ტერიტორიის დეტალური ვიზუალური დათვალიერება განახორციელა გიორგი კაპანაძემ, რომელიც ქალაქ თბილისის მუნიციპალიტეტის მერის 2024 წლის 18 იანვრის N1-28 ბრძანებით დარეგისტრირდა გარემოს დაცვის საქალაქო სამსახურის მონაცემთა ბაზაში მწვანე ნარგავების ხარისხობრივი შეფასებაზე დასკვნის გამცემ უფლებამოსილ პირად.

დანართი: 1 გვ ;

შემსრულებელი : გიორგი კაპანაძე

მეტყევე-ექსპერტი: Tel: 593 10 28 44

ელ. ფოსტა: Giokapana14@gmail.com 595 00 00 49

შპს " ჯეო-ლაინი+ "

ქ. თბილისი, მტკვრის ქუჩა №6

ტელ; +995 514206655

სიტუაციური სქემა



მისამართი

ქალქაი თბილისი,
ივანე გვარამაძის ქუჩა №20

ტოპო გეგმა



პირობითი აღნიშვნები

მიწისქვეშა კომუნიკაციები	ნაკვეთის საზღვარი	ბუჩქი	ცოცხალი ღობე	სეტკის ღობე
კანალიზაცია	შენობა	გაზონი	ხეების რიგი	ბორდიური
დენის კაბელი	არკა	სამეთვალყურეო ჭები	რკინის ბოძი	ბეტონი
გაზის მილი	ფარდული	ძეგლი	რადიო ან ტელე ანძა	კედელი
წყლის მილი	ქიბე	შადრევანი	ლამპიონები	საყრდენი კედელი
კავშირგაბმულობა	ფოთლოვანი ხე	ონკანი	დენის ბოძი	ჭიშკარი
	წიწვოვანი ხე	წყარო ან ჭა	რკინიგზა	გზის კონტური
	ვაზი	ბენზინგასამართი სადგური	ნაპირები	შლატე
	ანძა	მაღალი ძაბვის გადამცემი	რკინის ღობე	UTM

შპს " ჯეო-ლაინი+ "		
დირექტორი		ლ.გოდერიძე
შემსრულებელი		ლ.გოდერიძე
დამკვეთი		რ. ტყეშელაშვილი
მ. ა: 500		27.02.2023

Scanned by TapScanner