ავტოსადგომის გეგმა

-2.80 ნიშნულზე მ. 1:100

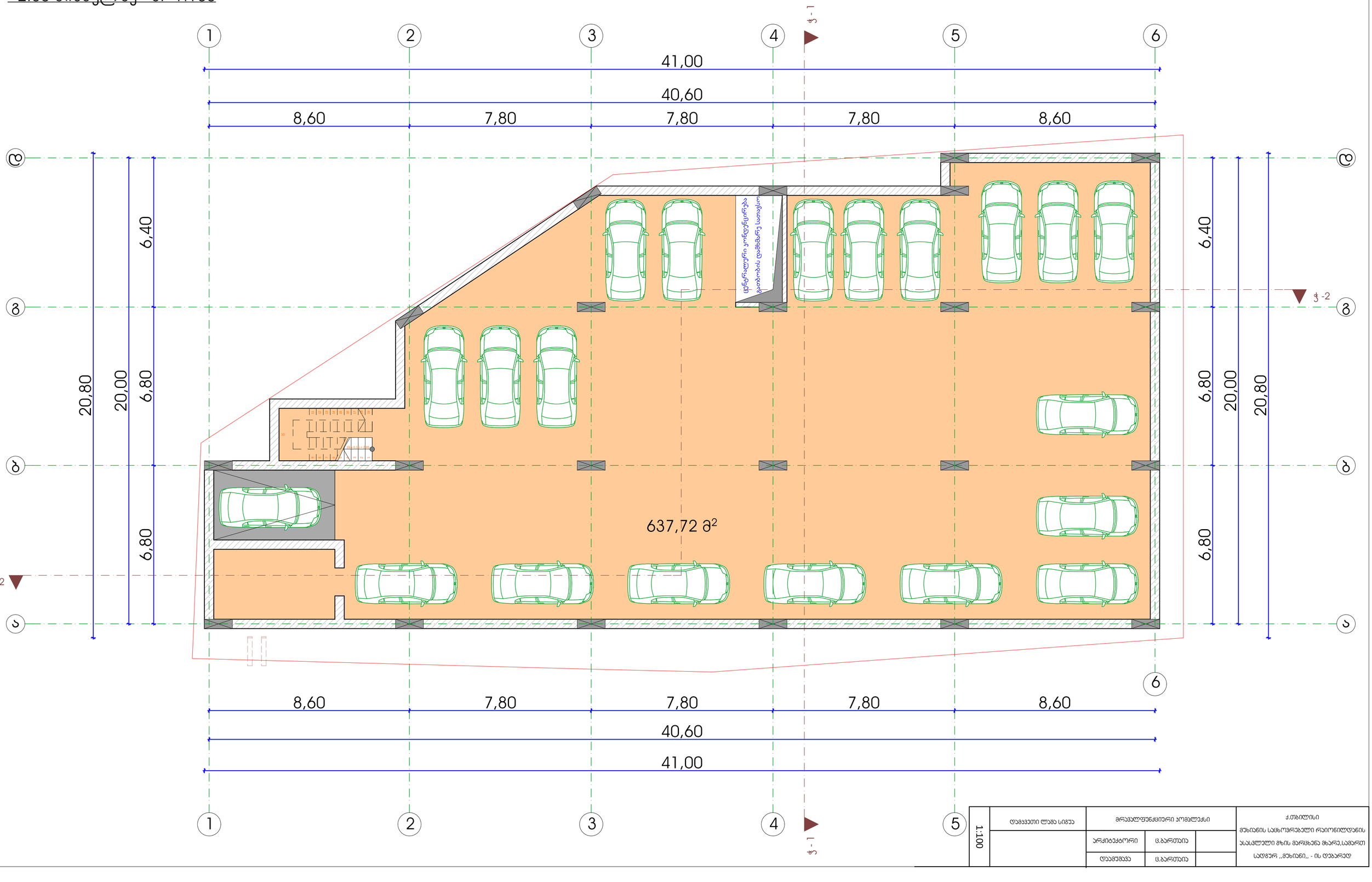

1:100	დამკვეთი ლაშა სიგუა	მრავალფუნქციური კომპლექსი		ქ.თბილისი მუხიანის სამხრეთით რაიონიდან ასასვლელი გზის მარცხენა მხარე,სამართ სადგურ ,,მუხიანი,, - ის დებარედ
		არქიტექტორი	ც.ბართაია	
		დამმუშავა	ც.ბართაია	

სართულის გეგმა

0.00 ნიშნულზე მ. 1:100

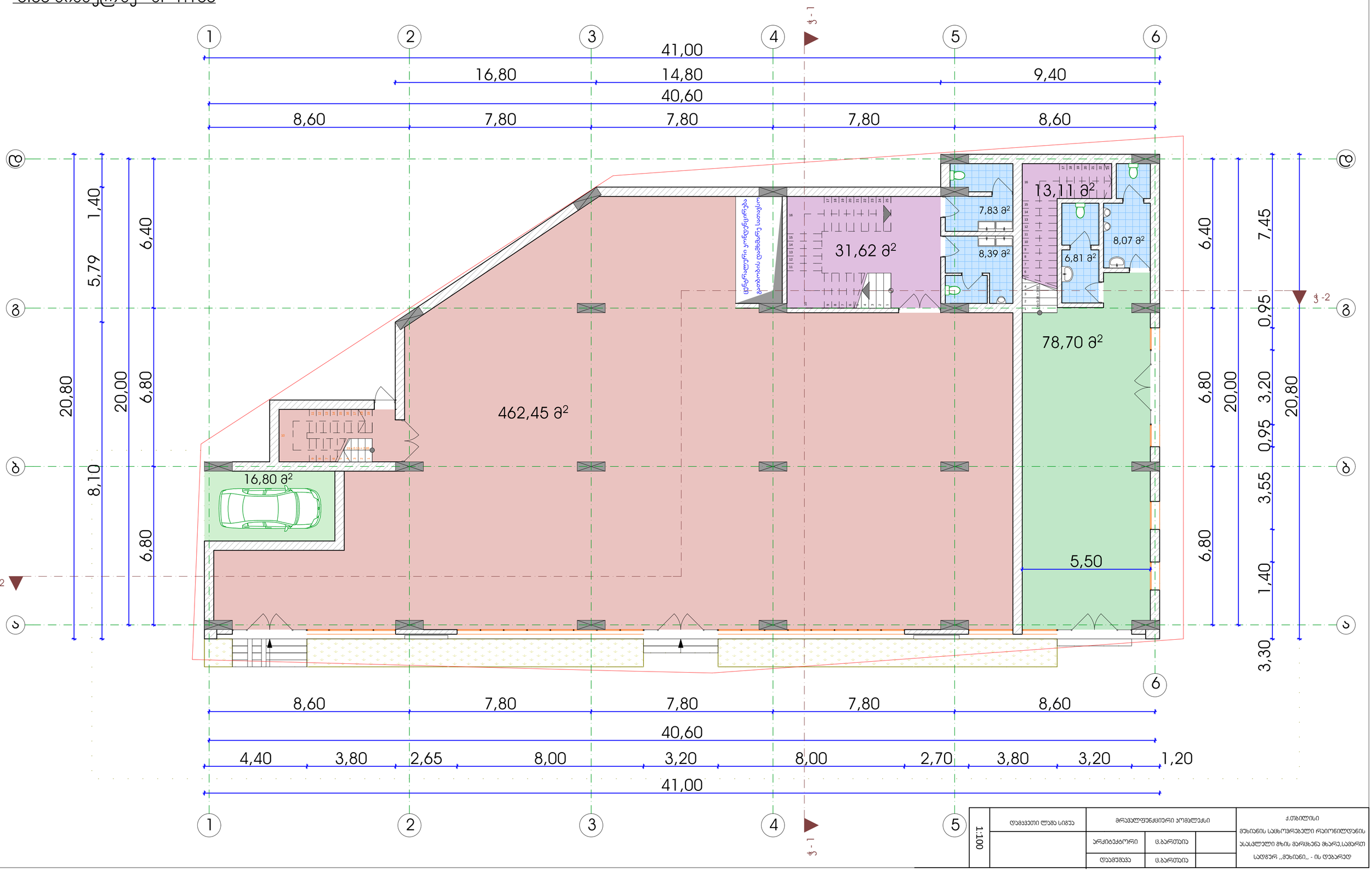

1:100	დამკვეთი ლაშა სიგუა	მრავალფუნქციური კომპლექსი			ქ.თბილისი მუხიანის სამხრეთით რაიონიდან ასასვლელი გზის მარცხენა მხარე,სამართ სადგურ ,,მუხიანი,, - ის დებარედ
		არქიტექტორი	ც.ბართაია		
		დამპროექტებელი	ც.ბართაია		

სართულის გეგმა

+ 4.15 ნიშნულზე მ. 1:100

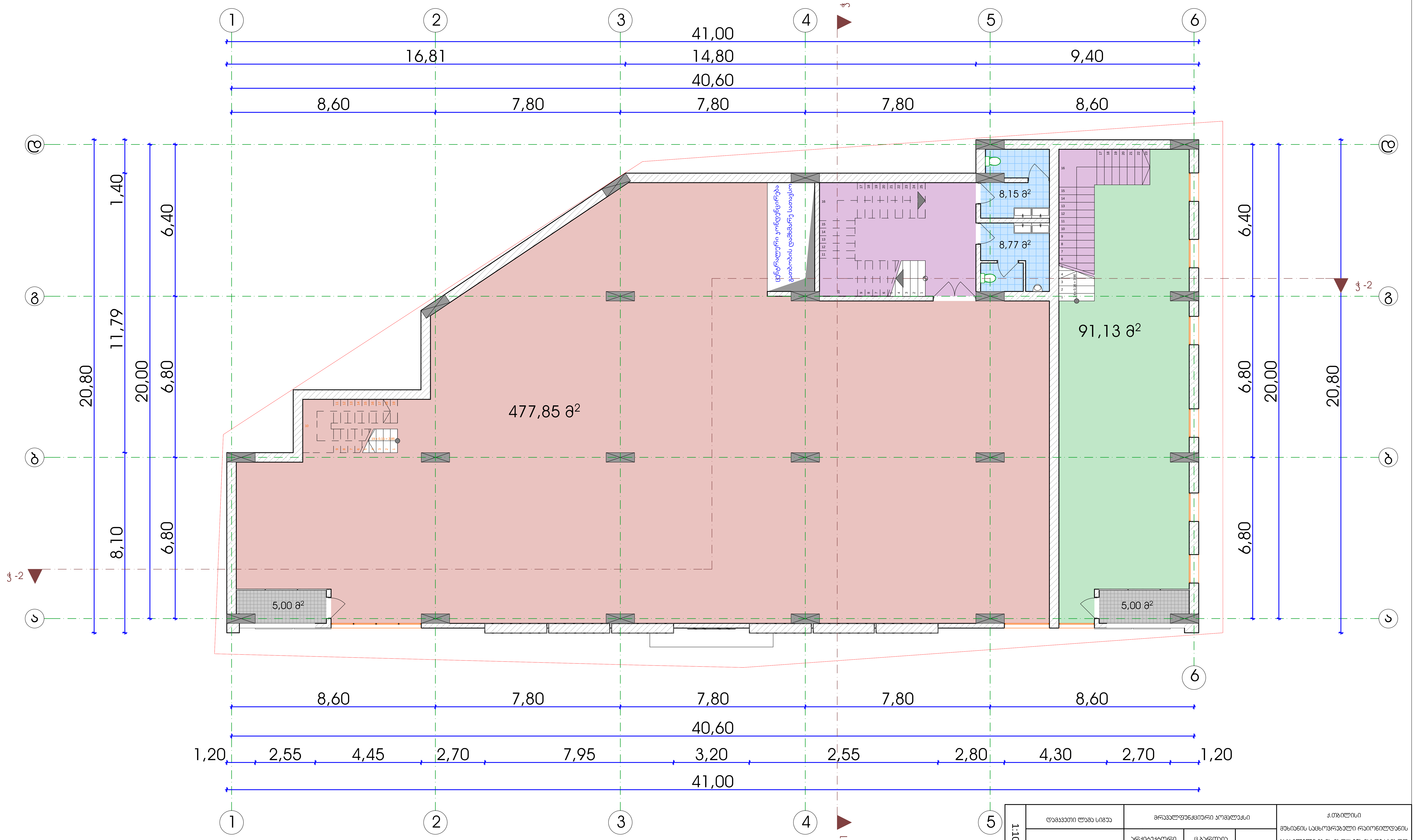

1:100	დამკვეთი ლაშა სიგუა	მრავალფუნქციური კომპლექსი			ქ.თბილისი მუხიანის საცხოვრებელი რაიონიდანის ასასვლელი გზის მარცხენა მხარე,სამართ სადგურ ,,მუხიანი,, - ის დებარედ
		არქიტექტორი	ც.ბართაია		
		დაამუშავა	ც.ბართაია		

1:100	ברזון מרכז מזרחי בע"מ		
	שרטוט מפת מדידה מצבית	מפת מדידה מ.ג.	
		מדידת מפת מ.ג.	

מפת מדידה מ.ג. - "מגדל אלה" אריאל
מדידת בינוי, מדידת פיתוח ותשתיות
מגדלים בע"מ

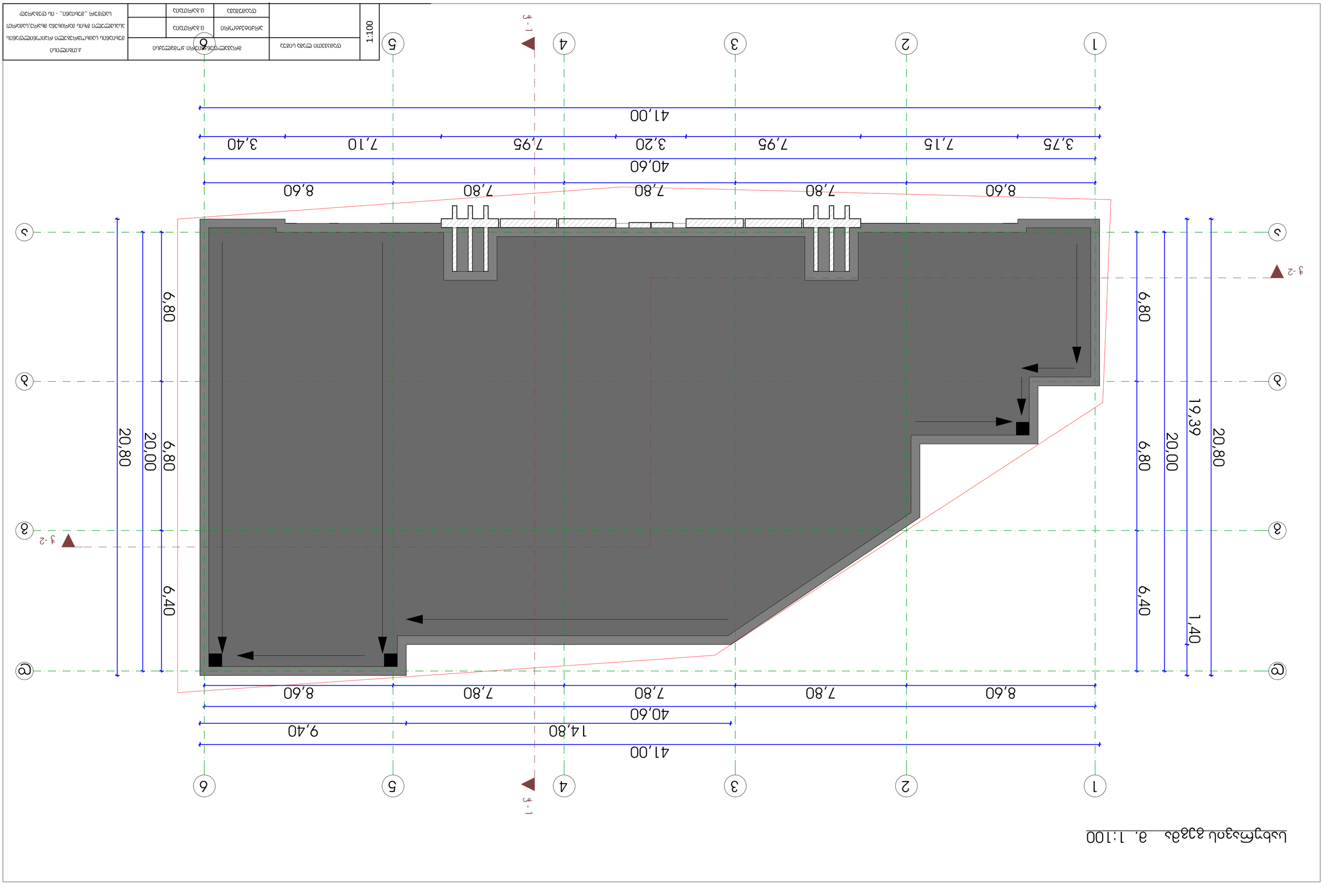

תכנית גגות 1:100