

მთავარი არქიტექტორ ავტორი:

ARCHITECT, AUTHOR;

ხმალაძე

არქიტექტორები

პროექტისდასახელება

ინდივიდუალური საცხოვრებელი სახლი

მისამართი **ADDRESS:**

ქ. თბილისი,ლისის ტბის მიმდებარედ,
სოფელი ლისისკენ მიმავალი გზის მარჯვენა მხარეს.
ნაკვეთი 1/2
მიწის ნაკვეთის მისამართი:
ს/კ 01.10.18.007.034

დამკვეთი,მესაკუთრე/ CLIENT, OWNER:

ორგანიზაცია "ლისი ლეიქ დეველოპმენტ" (ს. 404857534)

პირობითი აღნიშვნები /LEGEND:

საკადასტრო საზღვარი

სამეზობლო მიჯნის
რეგულირების ხაზი

დაკავებულობის ჯგუფები	დაკავებულობის ჯგუფის აღნიშვნა	ფერის კოდი

სტადია/ STAGE	პროექტის შეთანხმება
მასშტაბი/ SCALE	
ფურცლის ზომა/ SHEET SIZE	A2
თარიღი /DATE	07-Jun-23 15:55:24

ფურცლის N/ SHEET N

რენდერი1

A511

ავტორი: AUTHOR:	გიორგიხმალაძე
დახაზა: DRAWN BY:	ანუკი ხუციშვილი
შეამოწმა: CHECKED BY:	გიორგი ხმალაძე

შესათანხმებელი პროექტი



მთავარი არქიტექტორ ავტორი:
ARCHITECT, AUTHOR;

ხმალაძე

არქიტექტორები

პროექტისდასახელება

ინდივიდუალური საცხოვრებელი სახლი

მისამართი **ADDRESS:**

ქ. თბილისი,ლისის ტბის მიმდებარედ,
სოფელი ლისისკენ მიმავალი გზის მარჯვენა მხარეს.
ნაკვეთი 1/2
მიწის ნაკვეთის მისამართი:
ს/კ 01.10.18.007.034
დამკვეთი,მესაკუთრე/ CLIENT, OWNER:

ორგანიზაცია "ლისი ლეიქ დეველოპმენტ" (ს. 404857534)

პირობითი აღნიშვნები /LEGEND:

საკადასტრო საზღვარი

სამეზობლო მიჯნის რეგულირების ხაზი

დაკავებულობის ჯგუფები	დაკავებულობის ჯგუფის აღნიშვნა	ფერის კოდი

სტადია/ STAGE	პროექტის შეთანხმება
მასშტაბი/ SCALE	
ფურცლის ზომა/ SHEET SIZE	A2
თარიღი /DATE	07-Jun-23 15:52:26

ფურცლის N/ SHEET N

რენდერი 3

A507

ავტორი: AUTHOR:	გიორგიხმალაძე
დახაზა: DRAWN BY:	ანუკი ხუციშვილი
შეამოწმა: CHECKED BY:	გიორგი ხმალაძე

შესათანხმებელი პროექტი



მთავარი არქიტექტორ ავტორი:
ARCHITECT, AUTHOR;
ᲮᲛᲐᲚᲐᲫᲔ
არქიტექტორები

პროექტის/დასახელება

ინდივიდუალური საცხოვრებელი სახლი

მისამართი ADDRESS:

ქ. თბილისი,ლისის ტბის მიმდებარედ, სოფელი ლისისკენ მიმავალი გზის მარჯვენა მხარეს. ნაკვეთი 1/2
მიწის ნაკვეთის მისამართი:
ს/კ 01.10.18.007.034
დამკვეთი,მესაკუთრე/ CLIENT, OWNER:

ორგანიზაცია "ლისი ლეიქ დეველოპმენტ" (ს. 404857534)

პირობითი აღნიშვნები /LEGEND:

საპროექტო საზღვარი

საგზაო/გზის მიწის რეგულირების ხაზი

დაკვეთის/ობის ჯგუფები	დაკვეთის/ობის ჯგუფის აღნიშვნა	ფურცლის ქოდი

სტადია/ STAGE	პროექტის შეთანხმება
მასშტაბი/ SCALE	
ფურცლის ზომა/ SHEET SIZE	A2
თარიღი /DATE	07-Jun-23 15:53:16

ფურცლის N/ SHEET N

რენდერი 4

A508

ავტორი: AUTHOR:	გიორგი ხმალაძე
დახაზა: DRAWN BY:	ანუკი ხუციშვილი
შეამოწმა: CHECKED BY:	გიორგი ხმალაძე



მთავარი არქიტექტორ ექტორი:
ARCHITECT, AUTHOR:

ᲒᲛᲐᲚᲐᲫᲔ

არქიტექტორები

პროექტისდასახელება

ინდივიდუალური საცხოვრებელი სახლი

მისამართი **ADDRESS:**

ქ. თბილისი,ლისის ტბის მიმდებარედ, სოფელი ლისი,აქვე მიმავალი გზის მარჯვენა მხარეს. ნაკვეთი 1/2
მიწის ნაკვეთის მისამართი:
ს/კ 01.10.18.007.034
დამკვეთი,მესაკუთრე/ CLIENT, OWNER:

ორგანიზაცია "ლისი ლეიქ დეველოპმენტ" (ს. 404857534)

პირობითი აღნიშვნები /LEGEND:

საკადასტრო საზღვარი

საველეზოგლო მიწის რეგულირების ხაზი

დაკავებულობის ჯგუფები	დაკავებულობის ჯგუფის აღნიშვნა	ფერის კოდი

სტადია/ STAGE	პროექტის შეთანხმება
მასშტაბი/ SCALE	
ფურცლის ზომა/ SHEET SIZE	A2
თარიღი /DATE	07-Jun-23 15:53:54

ფურცლის N/ SHEET N

რენდერი 5

A509

ავტორი: AUTHOR:	გიორგიგზალაძე
დახაზა: DRAWN BY:	ანუკი ხუციშვილი
შეამოწმა: CHECKED BY:	გიორგი ზგალაძე


+6.838
ՀԵՂՅՈՒՐԱԼ ՅՈՒՂԱՀԱՐԱԿ 330 - 16 ՀՅՈՒՍԻՍ
+0.00(651.64)
ԵՐԿԱԹՈՒՂԻ ՀԱՏՎԱԾԻ ՀԱՄԱՐ - 1034 ՀՅՈՒՍԻՍ