

მრავალბინიანი საცხოვრებელი სახლი

მისამართი: ქ.თბილისი, წულაძის ქ. №34
საკადასტრო კოდი: 01.17.11.034.077

დამკვეთი

შპს "ისანი პარკ რეზიდენსი"
საიდენტიფიკაციო კოდი: 405526293

სიტუაციური სქემა



ე ბლოკი

ტექნიკურ-ეკონომიკური მანვენებლები
* მიწის ნაკვეთის ფართობი (კვ.მ) – 6063.0
* საცხოვრებელი ფართობი (კვ.მ) –
* სახაფხულო ფართობი (კვ.მ) –
* კიბის უჯრედის და სადარბაზოს ფართობი (კვ.მ) –
* სასაწყობე ფართობი (კვ.მ) –
* დამხმარე ფართობი (კვ.მ) –
* ავტოსადგომის ფართობი (კვ.მ) –
* ღია ავტოსადგომის ფართობი (კვ.მ) –
* კ1 ბინათშენიანების ფართობი (კვ.მ) – 1341.0
* კ2 ბინათშენიანების ინტენსივობის ფართობი (კვ.მ) – 12985.1
* კ3 ბამწვანების ფართობი (კვ.მ) – 3120.2

შენიშვნები:
* ნახაზი შესრულებულია მეტრებში
* ნახაზზე მოცემულია არქიტექტურული და კონსტრუქციული ნიშნულები

პირობითი აღნიშვნები

თანამდებობა	სახელი და გვარი	ხელმოწერა
მთ. არქიტექტორი	კონსტანტინე შრაშაძე	
არქიტექტორი	მარიამ გუჯეჯიანი	

ნახაზის სახელი

ფასადი 1-14

ფურცლის ნომერი

A.01.5.1

ფორმატი	მასშტაბი
A2	

თარიღი	რევიზია №

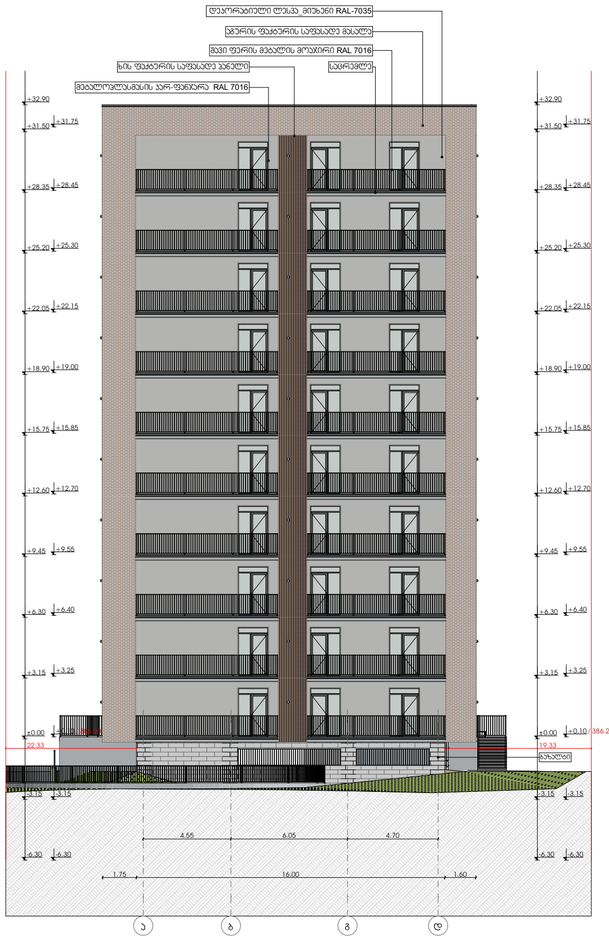

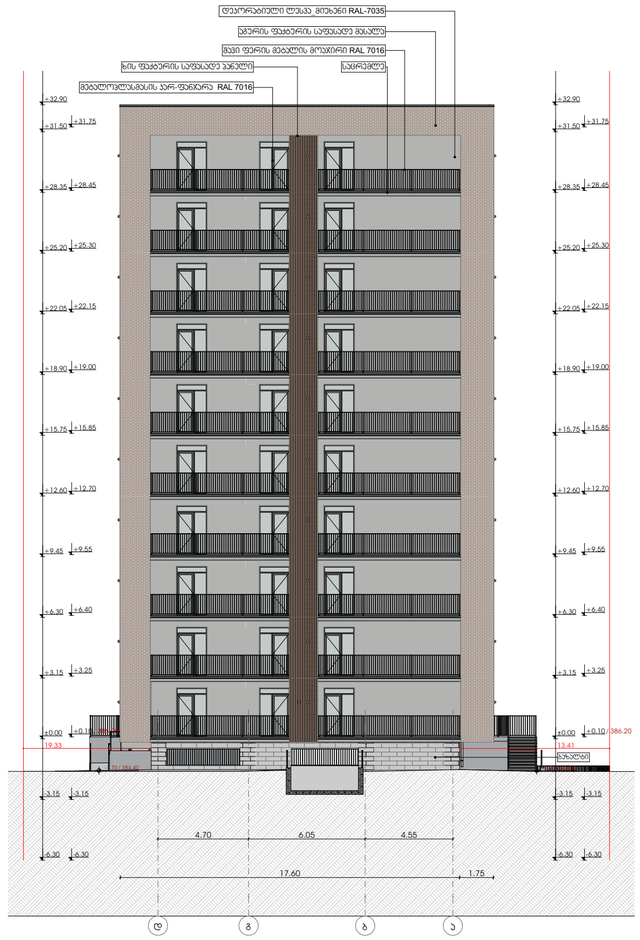

მრავალბინიანი საცხოვრებელი სახლი

მისამართი: ქ.თბილისი, წულაძის ქ. №34
საკადასტრო კოდი: 01.17.11.034.077

დამკვეთი

შპს "ისანი პარკ რეზიდენსი"
საიდენტიფიკაციო კოდი: 405526293

სიტუაციური სქემა



ე ბლოკი

ტექნიკური-ეკონომიკური მახვენებლები
* მიწის ნაკვეთის ფართობი (კვ.მ) – 6063.0
* საცხოვრებელი ფართობი (კვ.მ) –
* საზაფხულო ფართობი (კვ.მ) –
* კიბის უჯრედის და სადარბაზოს ფართობი (კვ.მ) –
* სასაწყობე ფართობი (კვ.მ) –
* დამხმარე ფართობი (კვ.მ) –
* ავტოსადგომის ფართობი (კვ.მ) –
* ღია ავტოსადგომის ფართობი (კვ.მ) –
* კ1 ბანაშენიანების ფართობი (კვ.მ) – 1341.0
* კ2 ბანაშენიანების ინტენსივობის ფართობი (კვ.მ) – 12985.1
* კ3 ბამწვანების ფართობი (კვ.მ) – 3120.2

შენიშვნები:
* ნახაზი შესრულებულია მეტრებში
* ნახაზზე მოცემულია არქიტექტურული და კონსტრუქციული ნიშნულები

პირობითი აღნიშვნები

თანამდებობა	სახელი და გვარი	ხელმოწერა
მთ. არქიტექტორი	კონსტანტინე შრაშაძე	
არქიტექტორი	მარიამ გუჯეჯიანი	

ნახაზის სახელი

წასაღი ა-დ და დ-ა

ფურცლის ნომერი

A.01.5.2

ფორმატი	მასშტაბი
A2	

თარიღი	რევიზია №



მრავალბინიანი საცხოვრებელი სახლი

მისამართი: ქ.თბილისი, წულაძის ქ. №34
საკადასტრო კოდი: 01.17.11.034.077

დამკვეთი

შპს "ისანი პარკ რეზიდენსი"
საიდენტიფიკაციო კოდი: 405526293

სიტუაციური სქემა



ე ბლოკი

ტექნიკურ-ეკონომიკური მანვენებლები
* მიწის ნაკვეთის ფართობი (კვ.მ) – 6063.0
* საცხოვრებელი ფართობი (კვ.მ) –
* საზაფხულო ფართობი (კვ.მ) –
* კიბის უჯრედის და სალარაბაზის ფართობი (კვ.მ) –
* სასაწყობე ფართობი (კვ.მ) –
* დამხმარე ფართობი (კვ.მ) –
* ავტოსადგომის ფართობი (კვ.მ) –
* ღია ავტოსადგომის ფართობი (კვ.მ) –
* კ1 ბანაშენიანების ფართობი (კვ.მ) – 1341.0
* კ2 ბანაშენიანების ინტენსივობის ფართობი (კვ.მ) – 12985.1
* კვ ბამწვანების ფართობი (კვ.მ) – 3120.2

შენიშვნები:
* ნახაზი შესრულებულია მეტრებში
* ნახაზზე მოცემულია არქიტექტურული და კონსტრუქციული ნიშნულები

პირობითი აღნიშვნები

თანამდებობა	სახელი და გვარი	ხელმოწერა
მთ. არქიტექტორი	კონსტანტინე შრაშაძე	
არქიტექტორი	მარიამ გუჯეჯიანი	

ნახაზის სახელი

ფასადი 14-1

ფურცლის ნომერი

A.01.5.3

ფორმატი	მასშტაბი
A2	

თარიღი	რევიზია №

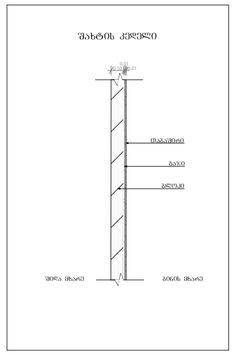

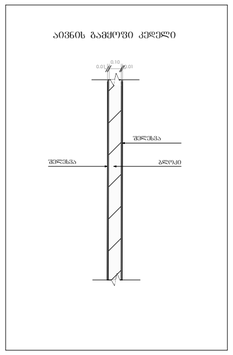

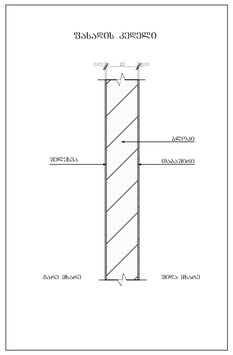

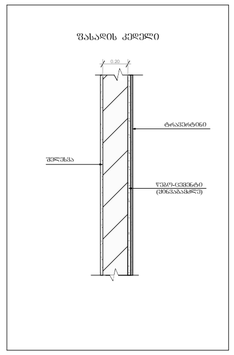

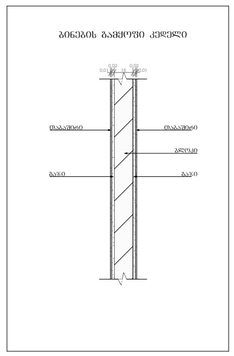

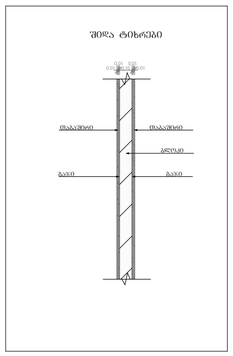

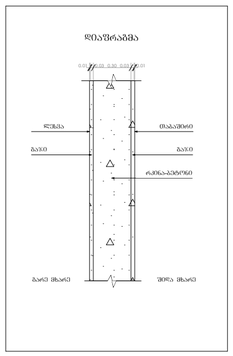

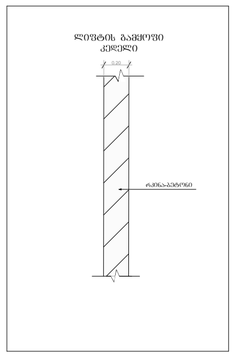

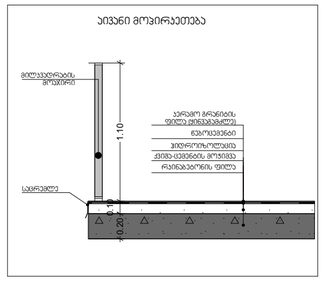

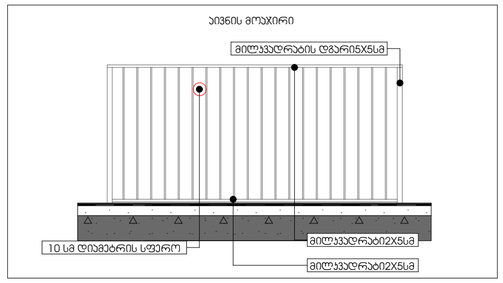

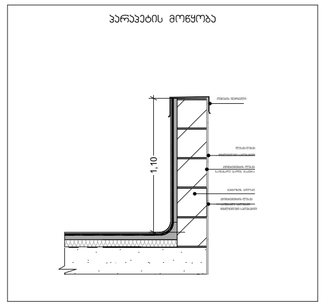

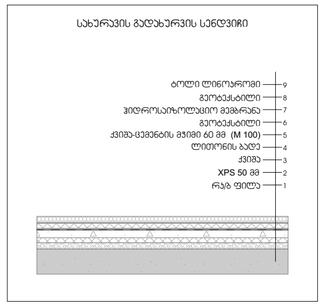

შენიშვნა: გადახურვის სენდვიჩი და მოჯირკეთებები დაზუსტდეს მშენებლობისას.

მრავალბინიანი საცხოვრებელი სახლი

მისამართი: ქ.თბილისი, წულაძის ქ. №34
საკადასტრო კოდი: 01.17.11.034.077

დამკვეთი

შპს "ისანი პარკ რეზიდენსი"
საიდენტიფიკაციო კოდი: 405526293

სიტუაციური სქემა



ე ბლოკი

ტექნიკურ-ეკონომიკური მახვენებლები
* მიწის ნაკვეთის ფართობი (კვ.მ) – 6063.0
* საცხოვრებელი ფართობი (კვ.მ) –
* საზაფხულო ფართობი (კვ.მ) –
* კიბის უჯრედის და სალარაბაზის ფართობი (კვ.მ) –
* სასაწყობე ფართობი (კვ.მ) –
* დამხმარე ფართობი (კვ.მ) –
* ავტოსადგომის ფართობი (კვ.მ) –
* დია ავტოსადგომის ფართობი (კვ.მ) –
* კ1 ბანაკვეთიანების ფართობი (კვ.მ) – 1341.0
* კ2 ბანაკვეთიანების ინტენსივობის ფართობი (კვ.მ) – 12985.1
* კ3 ბამწვანების ფართობი (კვ.მ) – 3120.2

შენიშვნები:
* ნახაზი შესრულებულია მეტრებში
* ნახაზზე მოცემულია არქიტექტურული და კონსტრუქციული ნაწილები

ავტორების ანგარიშები

თანამდებობა	სახელი და გვარი	ხელმოწერა
მთ. არქიტექტორი	კონსტანტინე შრაშაძე	
არქიტექტორი	მარიამ გუჯეჯიანი	

ნახაზის სახელი

დეტალები

ფურცლის ნომერი

A.01.5.4

ფორმატი	მასშტაბი
A2	

თარიღი	რევიზია №

მეტალოპლასტმასის ჯარი-ვიტრაჟის სპეციფიკაცია

ჯარის ტიპი	სქემატური ნახაზი	გეგმა	გაბარიტული ზომა	ფართი	რაოდენობა
კვ-1	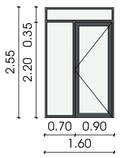	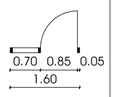	1.60×2.55	4.08	148
კვ-2		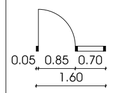	1.60×2.55	4.08	140
კვ-3	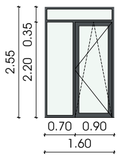	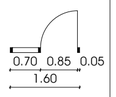	1.60×2.55	4.08	99
კვ-4	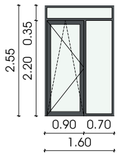	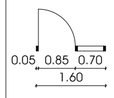	1.60×2.55	4.08	120



მრავალბინიანი საცხოვრებელი სახლი

მისამართი: ქ.თბილისი, წულაძის ქ. №34
საკადასტრო კოდი: 01.17.11.034.077

დამკვეთი

შპს "ისანი პარკ რეზიდენსი"
საიდენტიფიკაციო კოდი: 405526293

სიტუაციური სქემა



ე ბლოკი

ტექნიკურ-ეკონომიკური მანგენებლები
* მიწის ნაკვეთის ფართობი (კვ.მ) – 6063.0
* საცხოვრებელი ფართობი (კვ.მ) –
* საზაფხულო ფართობი (კვ.მ) –
* კიბის უჯრედის და სადარბაზოს ფართობი (კვ.მ) –
* სასაწყობე ფართობი (კვ.მ) –
* დამხმარე ფართობი (კვ.მ) –
* პტოსადგომის ფართობი (კვ.მ) –
* ღია პტოსადგომის ფართობი (კვ.მ) –
* კ1 ბანაშენიანების ფართობი (კვ.მ) – 1341.0
* კ2 ბანაშენიანების ინტენსივობის ფართობი (კვ.მ) – 12985.1
* კ3 ბამწვანების ფართობი (კვ.მ) – 3120.2

შენიშვნები:
* ნახაზი შესრულებულია მეტრებში
* ნახაზზე მოცემულია არქიტექტურული და კონსტრუქციული ნიშნულები

პირობითი აღნიშვნები

თანამდებობა	სახელი და გვარი	ხელმოწერა
მთ. არქიტექტორი	კონსტანტინე შრაშაძე	
არქიტექტორი	მარიამ გუჯეჯიანი	

ნახაზის სახელი

კარ-ფანჯრის სპეციფიკაცია

ფურცლის ნომერი

A.01.5.5

ფორმატი	მასშტაბი
A2	

თარიღი	რევიზია №

აივნის მოაჯირების სპეციფიკაცია

მოაჯორო დაიგრუნტოს და შეიღებოს ანტიკოროზიული საღებავით RAL 7016

მოაჯირის ტიპი	სქემატური ნახაზი	გეგმა	რაოდენობა
მ-1	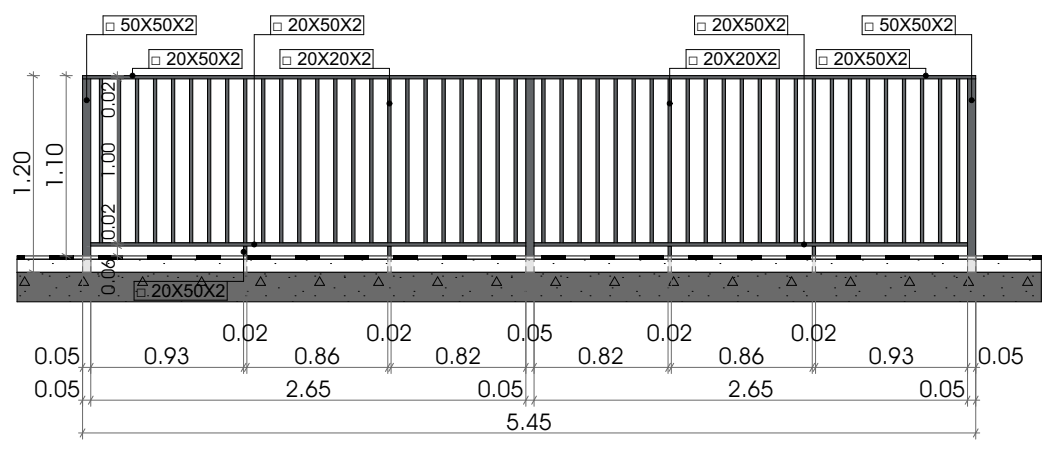	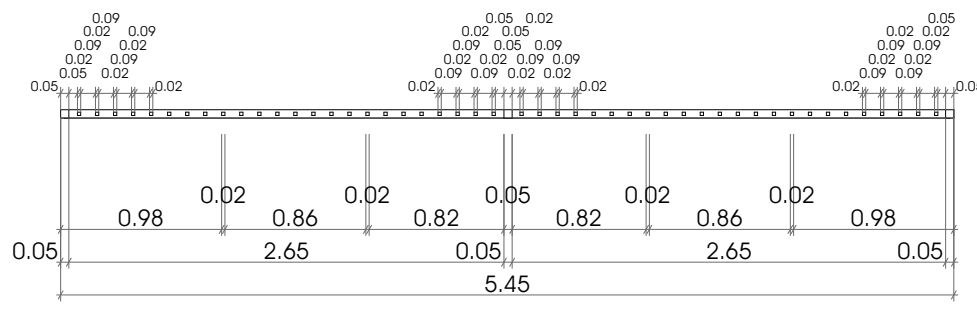	19
მ-2	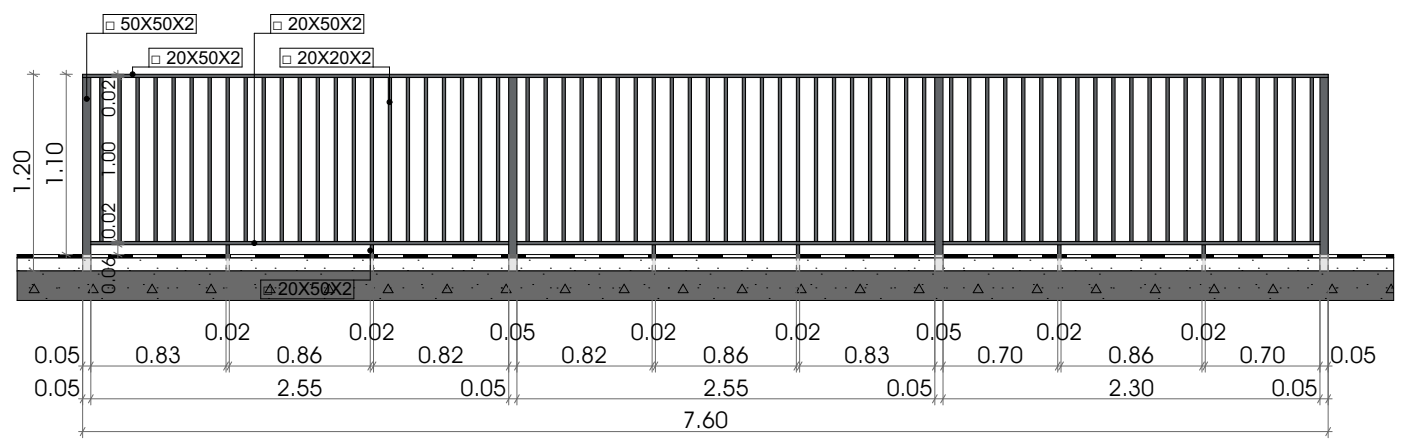	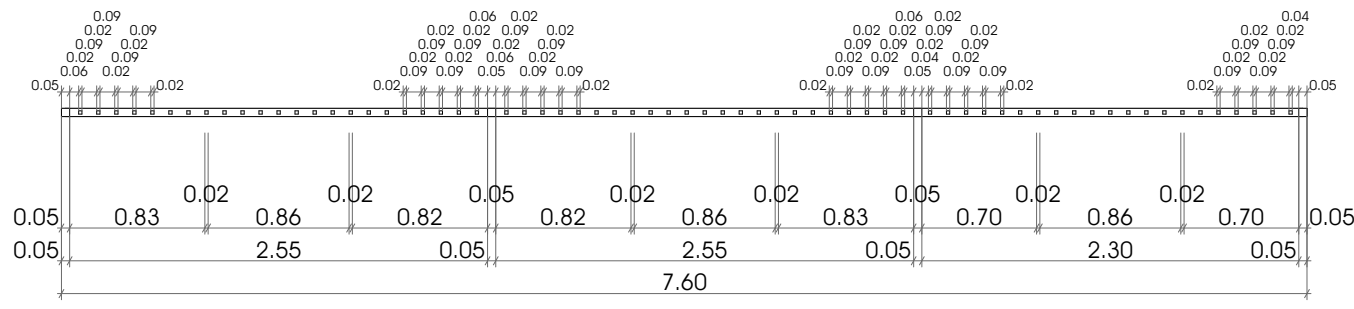	9
მ-3	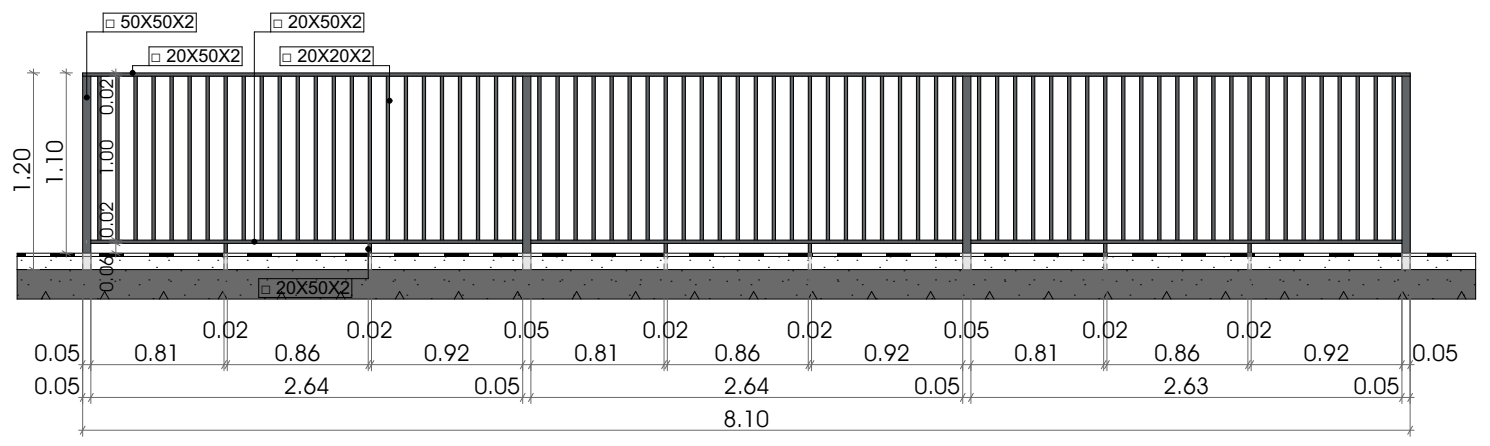	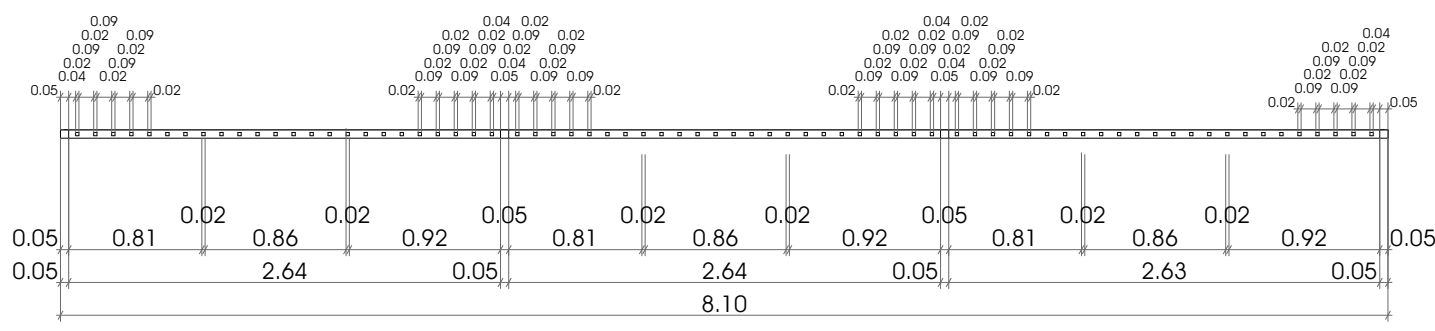	10
მ-4	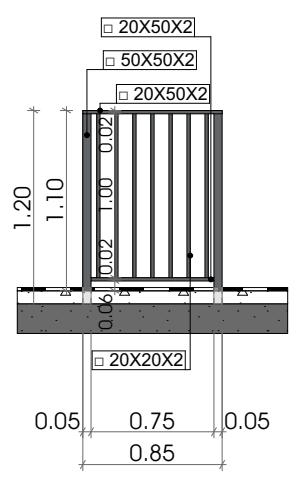	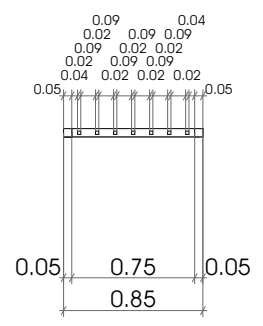	20
მ-5	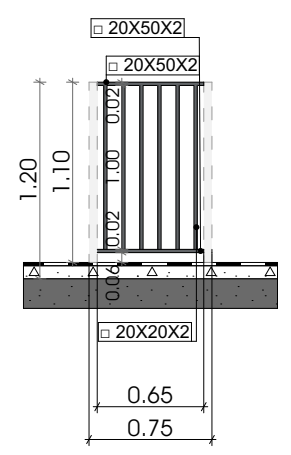	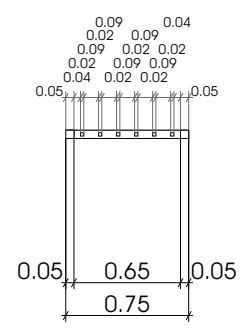	20
მ-6	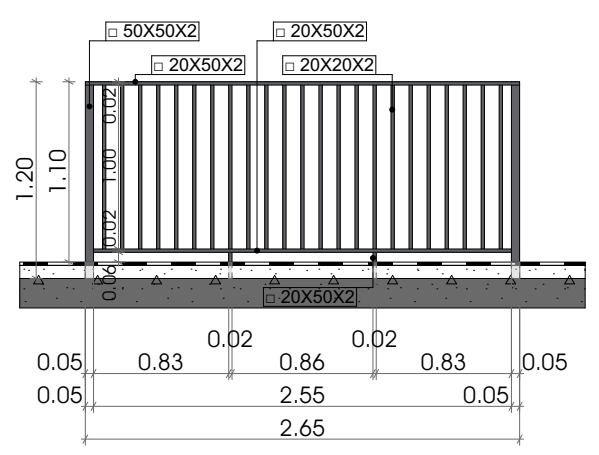	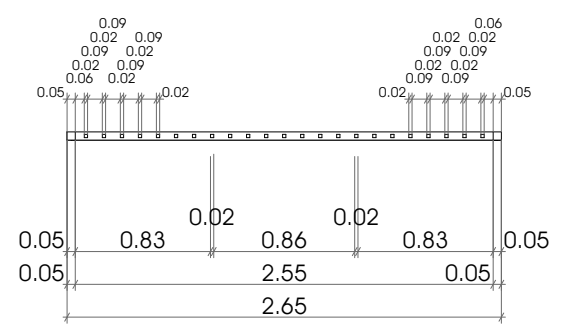	10

მრავალბინიანი საცხოვრებელი სახლი

მისამართი: ქ.თბილისი, წულაძის ქ. №34
საკადასტრო კოდი: 01.17.11.034.077

დამკვეთი

შპს "ისანი პარკ რეზიდენსი"
საიდენტიფიკაციო კოდი: 405526293

სიტუაციური სქემა



ე ბლოკი

ტექნიკური-ეკონომიკური მაჩვენებლები
* მიწის ნაკვეთის ფართობი (კვ.მ) – 6063.0
* საცხოვრებელი ფართობი (კვ.მ) –
* საოფისე ფართობი (კვ.მ) –
* კომერციული ფართობი (კვ.მ) –
* საზაფხულო ფართობი (კვ.მ) –
* კიბის უჯრედის და სადარბაზოს ფართობი (კვ.მ) –
* დამხმარე ფართობი (კვ.მ) –
* ავტოსადგომის ფართობი (კვ.მ) –
* ღია ავტოსადგომის ფართობი (კვ.მ) –
* კ1 განაშენიანების ფართობი (კვ.მ) – 1341.0
* კ2 განაშენიანების ინტენსივობის ფართობი (კვ.მ) – 12985.1
* კ3 გამწვანების ფართობი (კვ.მ) – 3120.2

შენიშვნები:
* ნახაზი შესრულებულია მეტრებში
* ნახაზზე მოცემულია არქიტექტურული და კონსტრუქციული ნიშნულები
*მოაჯირის გაბარიტული ზომები გადამოწმდეს ობიექტზე
*ჩამაგრების დეტალები დაზუსტდეს დამკვეთთან

პირობითი აღნიშვნები

თანამდებობა	სახელი და გვარი	ხელმოწერა
მთ.არქიტექტორი	კონსტანტინე ურუშაძე	
არქიტექტორი	მარიამ გუჯეჯიანი	

ნახაზის სახელი

მოაჯირის სპეციფიკაცია

ფურცლის ნომერი

A.02.5.5

ფორმატი

A3

მასშტაბი

თარიღი

რევიზია №

აივნის მოაჯირების სპეციფიკაცია

მოაჯორო დაიგრუნტოს და შეიღებოს ანტიკოროზიული საღებავით RAL 7016

მოაჯირის ტიპი	სქემატური ნახაზი	გეგმა	რაოდენობა
მ-7	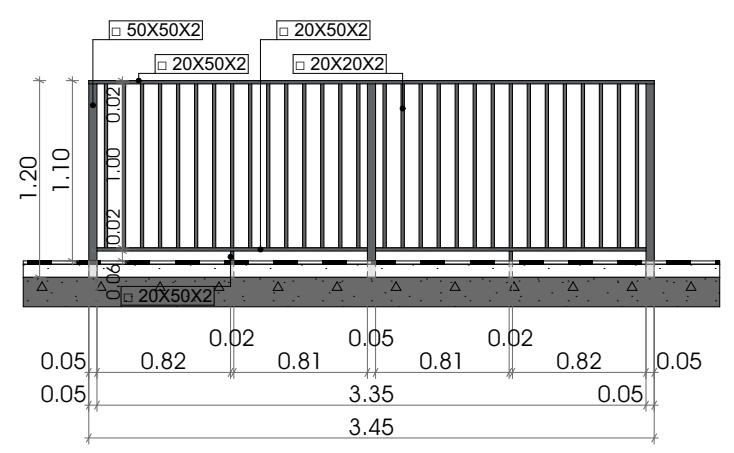	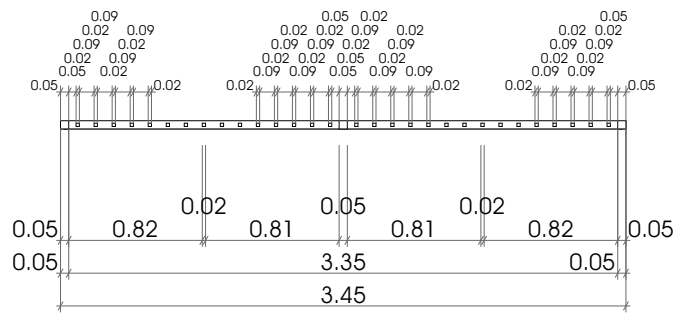	10
მ-8	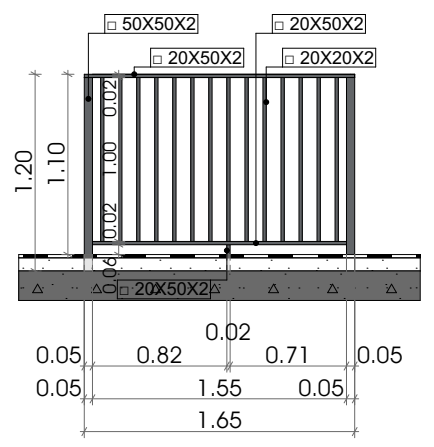	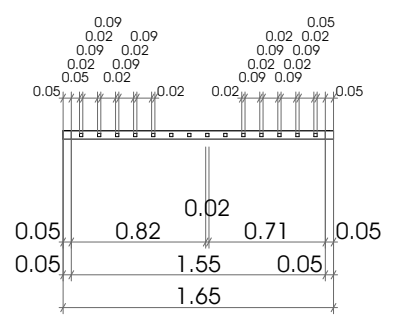	10
მ-9	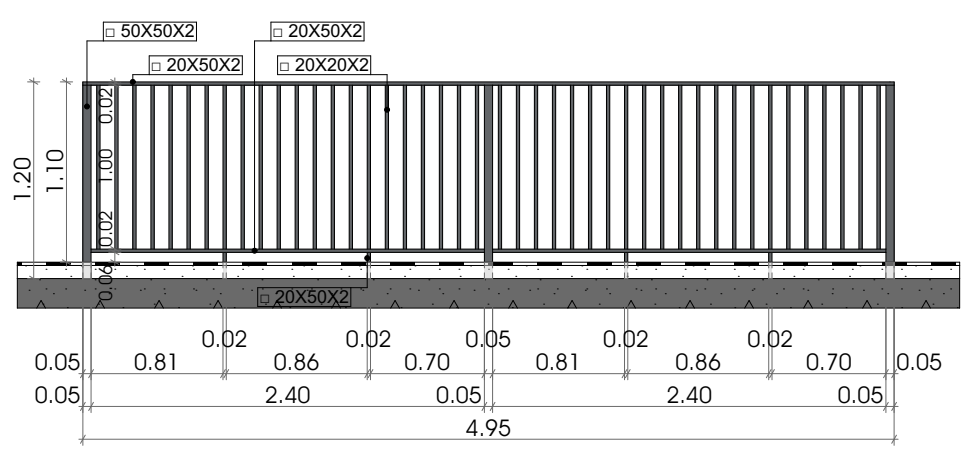	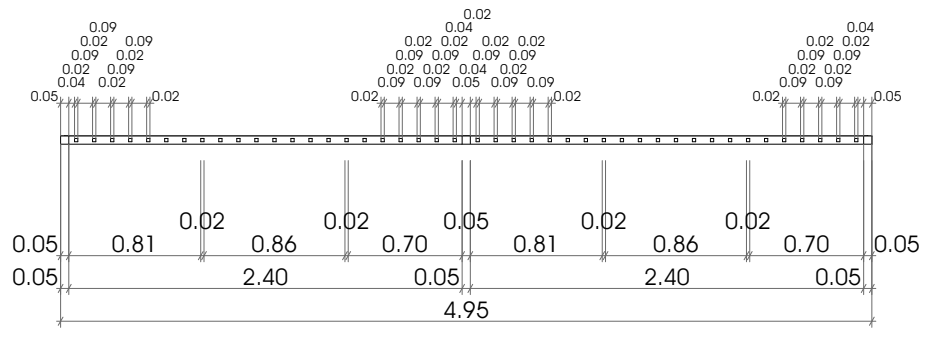	100
მ-10	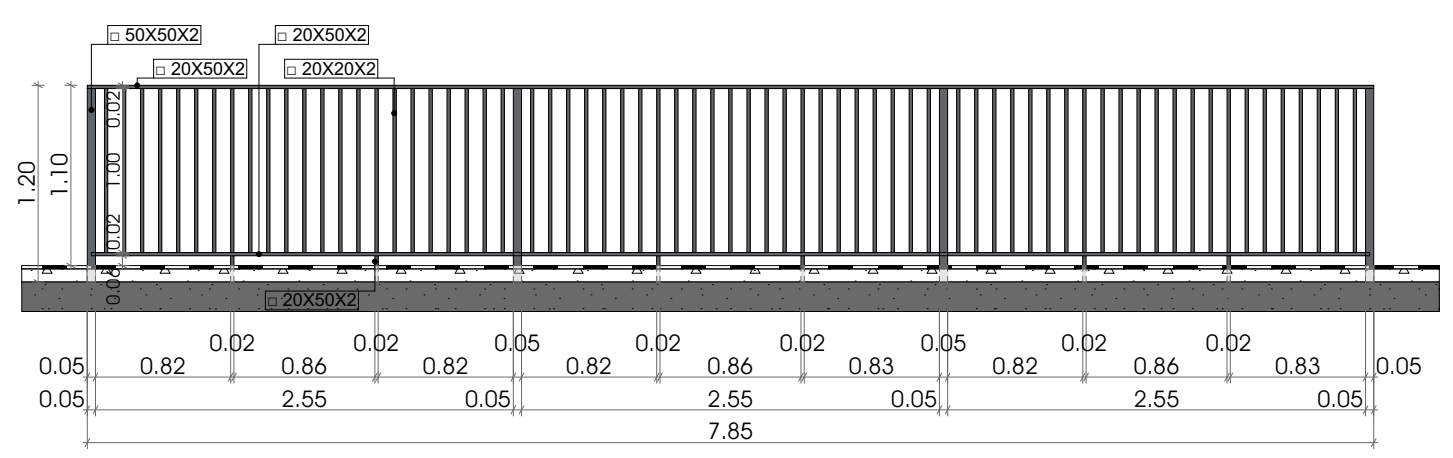	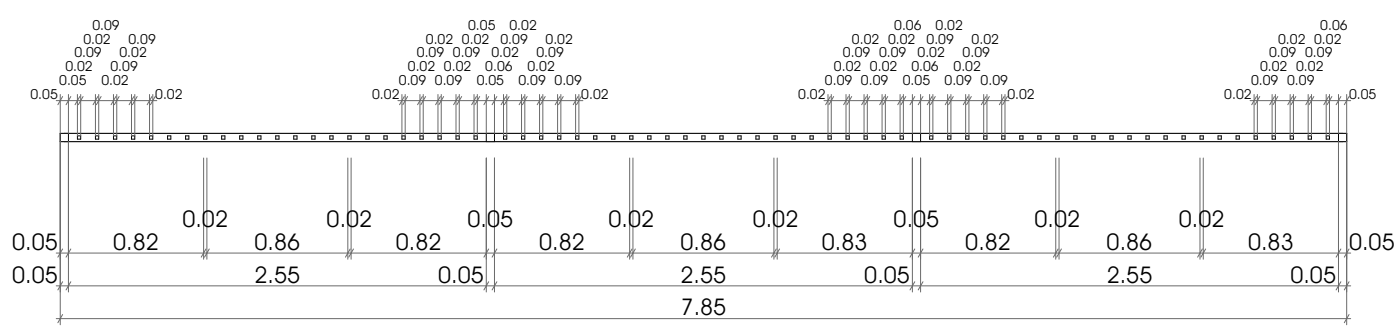	10
მ-11	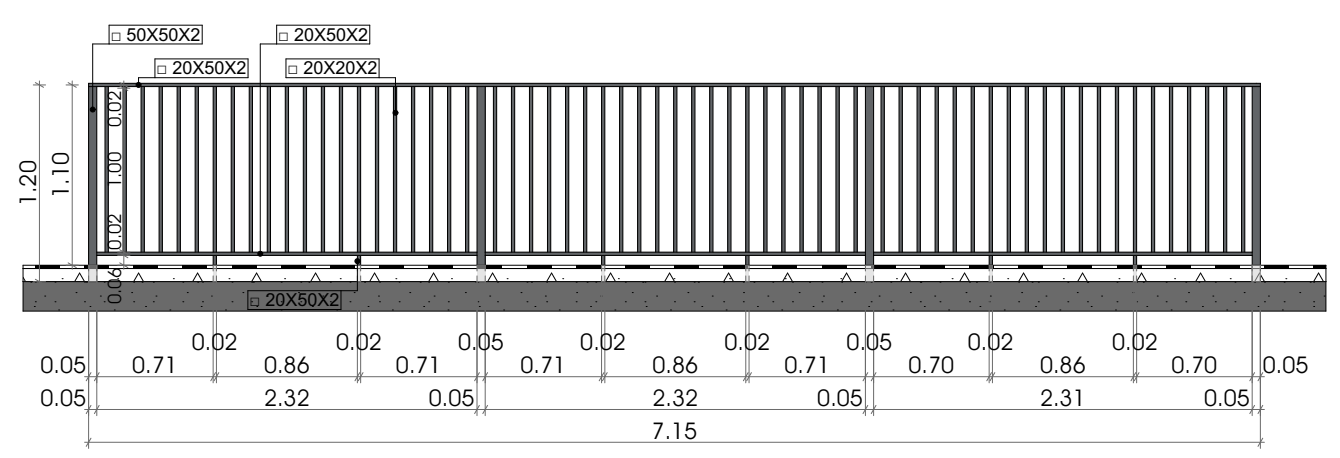	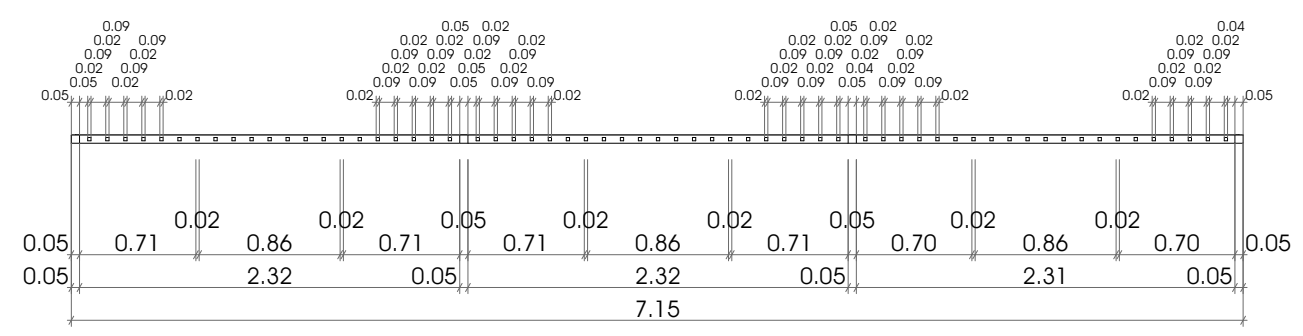	20
მ-12	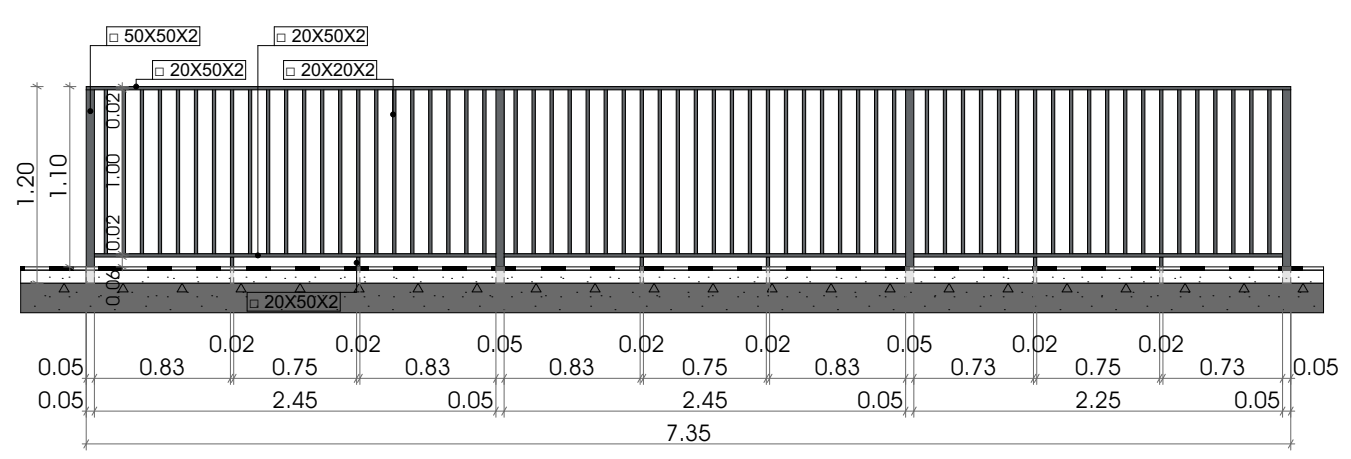	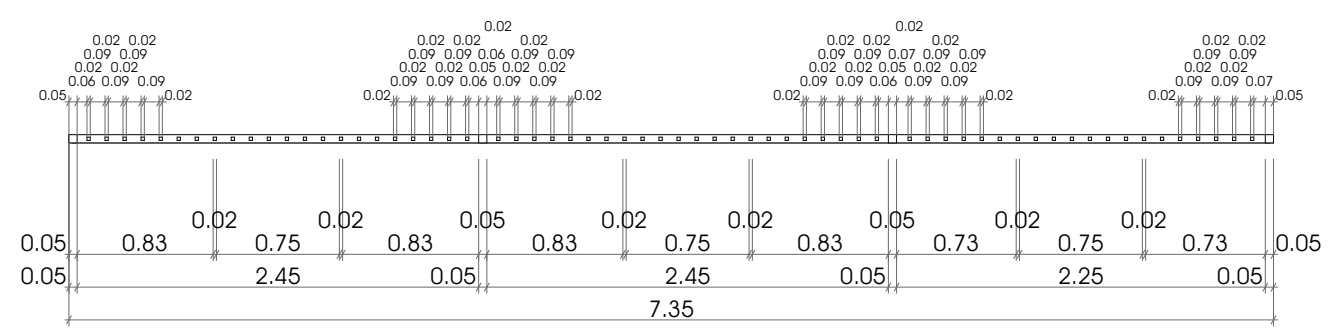	20

მრავალბინიანი საცხოვრებელი სახლი

მისამართი: ქ.თბილისი, წულაძის ქ. №34
საკადასტრო კოდი: 01.17.11.034.077

დამკვეთი

შპს "ისანი პარკ რეზიდენსი"
საიდენტიფიკაციო კოდი: 405526293

სიტუაციური სქემა



ე ბლოკი

ტექნიკური-ეკონომიკური მაჩვენებლები
* მიწის ნაკვეთის ფართობი (კვ.მ) – 6063.0
* საცხოვრებელი ფართობი (კვ.მ) –
* საოფისე ფართობი (კვ.მ) –
* კომერციული ფართობი (კვ.მ) –
* საზაფხულო ფართობი (კვ.მ) –
* კიბის უჯრედის და სადარბაზოს ფართობი (კვ.მ) –
* დამხმარე ფართობი (კვ.მ) –
* ავტოსადგომის ფართობი (კვ.მ) –
* ღია ავტოსადგომის ფართობი (კვ.მ) –
* კ1 განაშენიანების ფართობი (კვ.მ) – 1341.0
* კ2 განაშენიანების ინტენსივობის ფართობი (კვ.მ) – 12985.1
* კ3 გამწვანების ფართობი (კვ.მ) – 3120.2

შენიშვნები:
* ნახაზი შესრულებულია მეტრებში
* ნახაზზე მოცემულია არქიტექტურული და კონსტრუქციული ნიშნულები
*მოაჯირის გაბარიტული ზომები გადამოწმდეს ობიექტზე
*ჩამაგრების დეტალები დაზუსტდეს დამკვეთთან

პირობითი აღნიშვნები

თანამდებობა	სახელი და გვარი	ხელმოწერა
მთ.არქიტექტორი	კონსტანტინე ურუშაძე	
არქიტექტორი	მარიამ გუჯეჯიანი	

ნახაზის სახელი

მოაჯირის სპეციფიკაცია

ფურცლის ნომერი

A.02.5.6

ფორმატი

A3

მასშტაბი

თარიღი

რევიზია №

აივნის მოაჯირების სპეციფიკაცია

მოაჯორო დაიბრუნტოს და შეიღებოს ანტიკოროზიული საღებავით RAL 7016

მოაჯირის ტიპი	სქემატური ნახაზი	გეგმა	რაოდენობა
მ-13	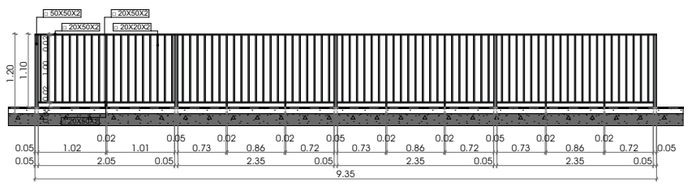	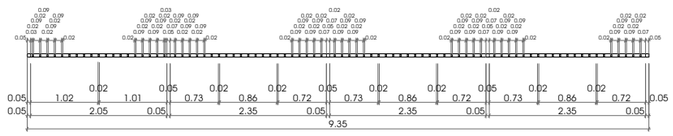	19
მ-14	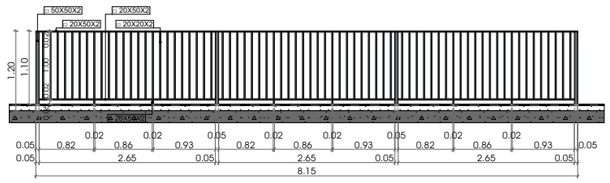	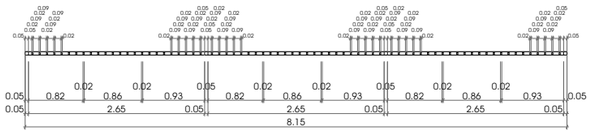	10
მ-15	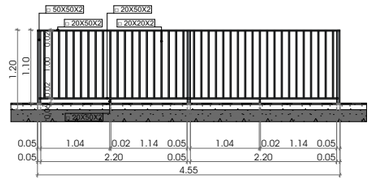	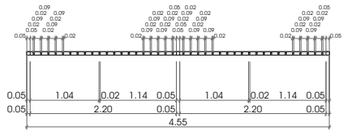	10
მ-16	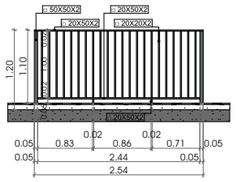	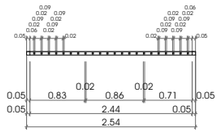	1
მ-17	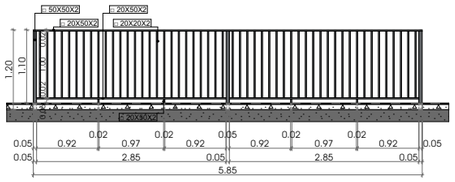	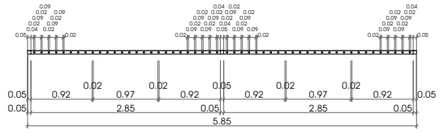	1
მ-18	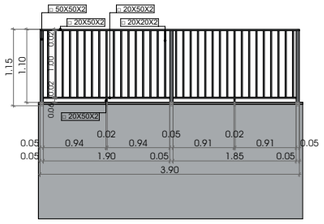	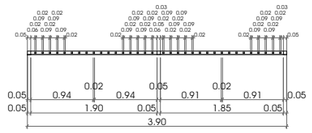	1

მრავალბინიანი საცხოვრებელი სახლი

მისამართი: ქ.თბილისი, წულუკიძის ქ. №34
საკადასტრო კოდი: 01.17.11.034.077

დამკვეთი

შპს "ისანი პარკ რეზიდენსი"
საიდენტიფიკაციო კოდი: 405526293

სიტუაციური სქემა



ე ბლოკი

ტექნიკური-ეკონომიკური მახვენებლები
* მიწის ნაკვეთის ფართობი (კვ.მ) – 6063.0
* საცხოვრებელი ფართობი (კვ.მ) –
* საერთო ფართობი (კვ.მ) –
* კომერციული ფართობი (კვ.მ) –
* სახაფხულო ფართობი (კვ.მ) –
* კიბის უჯრედის და სადარბაზოს ფართობი (კვ.მ) –
* დამხმარე ფართობი (კვ.მ) –
* ავტოსადგომის ფართობი (კვ.მ) –
* ღია ავტოსადგომის ფართობი (კვ.მ) –
* კ1 განაშენიანების ფართობი (კვ.მ) – 1341.0
* კ2 განაშენიანების ინტენსივობის ფართობი (კვ.მ) – 12985.1
* კ3 გამწვანების ფართობი (კვ.მ) – 3120.2

შენიშვნები:
* ნახაზი შესრულებულია მეტრებში
* ნახაზზე მოცემულია არქიტექტურული და კონსტრუქციული ნიშნულები
*მოაჯირის გაბარიტული ზომები გადამოწმდეს ობიექტზე
*ჩამბარების ღეტალები დაზუსტდეს დამკვეთთან

კირობითი აღნიშვნები

თანამდებობა	სახელი და გვარი	ხელმოწერა
მთარქიტექტორი	კონსტანტინე შრომაძე	
არქიტექტორი	მარიამ გუჯეჯიანი	

ნახაზის სახელი

მოაჯირის სპეციფიკაცია

ფურცლის ნომერი

A.02.5.7

ფორმატი

A3

მასშტაბი

თარიღი

რევიზია №

აივნის მოაჯირების სპეციფიკაცია

მოაჯორო დაიგრუნტოს და შეიღებოს ანტიკოროზიული საღებავით RAL 7016

მოაჯირის ტიპი	სქემატური ნახაზი	გეგმა	რაოდენობა
მ-19	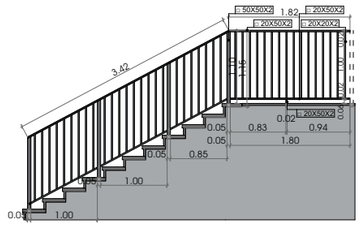	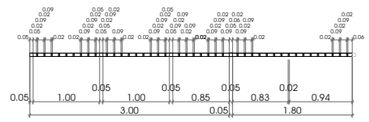	1
მ-20	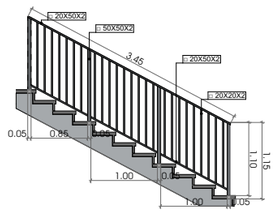	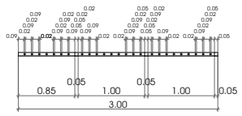	2
მ-21	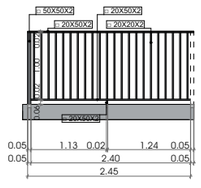	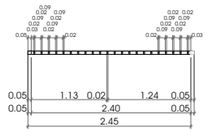	1
მ-22	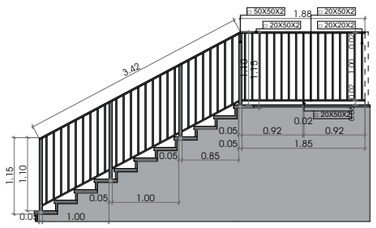	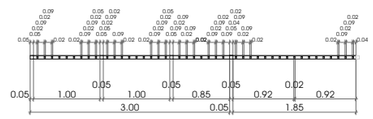	1
მ-23	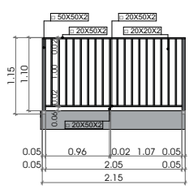	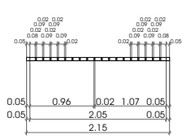	1
მ-24	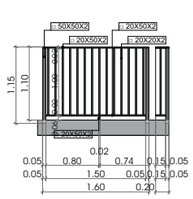	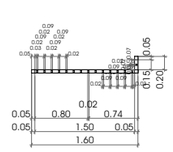	1

მრავალბინიანი საცხოვრებელი სახლი

მისამართი: ქ.თბილისი, წულაძის ქ. №34
საკადასტრო კოდი: 01.17.11.034.077

დამკვეთი

შპს "ისანი პარკ რეზიდენსი"
საიდენტიფიკაციო კოდი: 405526293

სიტუაციური სქემა



ე ბლოკი

ტექნიკური-ეკონომიკური მახვენებლები
* მიწის ნაკვეთის ფართობი (კვ.მ) – 6063.0
* საცხოვრებელი ფართობი (კვ.მ) –
* საოფისე ფართობი (კვ.მ) –
* კომერციული ფართობი (კვ.მ) –
* სახაფხულო ფართობი (კვ.მ) –
* კიბის უჯრედის და სადარბაზოს ფართობი (კვ.მ) –
* დამხმარე ფართობი (კვ.მ) –
* ავტოსადგომის ფართობი (კვ.მ) –
* ღია ავტოსადგომის ფართობი (კვ.მ) –
* კ1 განაშენიანების ფართობი (კვ.მ) – 1341.0
* კ2 განაშენიანების ინტენსივობის ფართობი (კვ.მ) – 12985.1
* კ3 გამწვანების ფართობი (კვ.მ) – 3120.2

შენიშვნები:
* ნახაზი შესრულებულია მეტრებში
* ნახაზზე მოცემულია არქიტექტურული და კონსტრუქციული ნიშნულები
*მოაჯირის გაბარიტული ზომები გადამოწმდეს ობიექტზე
*ჩამაბრების დეტალები დაზუსტდეს დამკვეთთან

პირობითი აღნიშვნები

ცვლილების	სახელი და გვარი	ხელმოწერა
მთარქიტექტორი	კონსტანტინე შერშაძე	
არქიტექტორი	მარიამ გუჯეჯიანი	

ნახაზის სახელი

მოაჯირის სპეციფიკაცია

ფურცლის ნომერი

A.02.5.8

ფორმატი	მასშტაბი
A3	

თარიღი	რევიზია №

ჭალუზების სპეციფიკაცია

ჭალუზები დაიბრუნტოს და შეიღებოს ანტიკოროზიული საღებავით RAL 7016

ჭალუზის ტიპი	სქემატური ნახაზი	გეგმა	რაოდენობა
ჭ-1	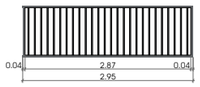		1
ჭ-2	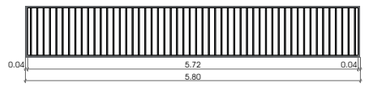		10
ჭ-3	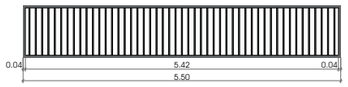		3
ჭ-4	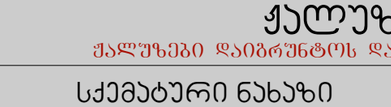	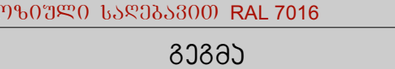	2
ჭ-5			2
ჭ-6			3
ჭ-7			2

მრავალბინიანი საცხოვრებელი სახლი

მისამართი: ქ.თბილისი, წულუკიძის ქ. №34
საკადასტრო კოდი: 01.17.11.034.077

დამკვეთი

შპს "ისანი პარკ რეზიდენსი"
საიდენტიფიკაციო კოდი: 405526293

სიტუაციური სქემა



ე ბლოკი

ტექნიკური-ეკონომიკური მახვენებლები
* მიწის ნაკვეთის ფართობი (კვ.მ) – 6063.0
* საცხოვრებელი ფართობი (კვ.მ) –
* საოფისე ფართობი (კვ.მ) –
* კომერციული ფართობი (კვ.მ) –
* სახანძრო ფართობი (კვ.მ) –
* კიბის უჯრედის და სადარბაზოს ფართობი (კვ.მ) –
* დამხმარე ფართობი (კვ.მ) –
* ავტოსადგომის ფართობი (კვ.მ) –
* დია ავტოსადგომის ფართობი (კვ.მ) –
* კ1 განაშენიანების ფართობი (კვ.მ) – 1341.0
* კ2 განაშენიანების ინტენსივობის ფართობი (კვ.მ) – 12985.1
* კ3 გამწვანების ფართობი (კვ.მ) – 3120.2

შენიშვნები:
* ნახაზი შესრულებულია მეტრებში
* ნახაზზე მოცემულია არქიტექტურული და კონსტრუქციული ნიშნულები

კეროგბითი აღნიშვნები

თანამდებობა	სახელი და გვარი	ხელმოწერა
მთავარი არქიტექტორი	კონსტანტინე შერშაძე	
არქიტექტორი	მარიამ გუჯეჯიანი	

ნახაზის სახელი

ჭალუზების სპეციფიკაცია

ფურცლის ნომერი

A.02.5.10

ფორმატი	მასშტაბი
A3	

თარიღი	რევიზია №

ჭალუზების სპეციფიკაცია

ჭალუზები დაიბრუნტოს და შეიღებოს ანტიკოროზიული საღებავით RAL 7016

ჭალუზის ტიპი	სქემატური ნახაზი	გეგმა	რაოდენობა
ჭ-8			1
ჭ-9	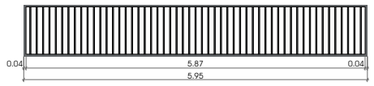		1
ჭ-10	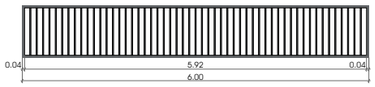		1
ჭ-11	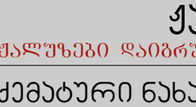	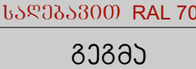	1
ჭ-12			1
ჭ-13	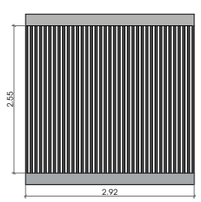		1

მრავალბინიანი საცხოვრებელი სახლი

მისამართი: ქ.თბილისი, წულაძის ქ. №34
საკადასტრო კოდი: 01.17.11.034.077

დამკვეთი

შპს "ისანი პარკ რეზიდენსი"

საიდენტიფიკაციო კოდი: 405526293

სიტუაციური სქემა



ე ბლოკი

ტექნიკური-ეკონომიკური მაჩვენებლები
* მიწის ნაკვეთის ფართობი (კვ.მ) – 6063.0
* საცხოვრებელი ფართობი (კვ.მ) –
* საოფისე ფართობი (კვ.მ) –
* კომერციული ფართობი (კვ.მ) –
* სახანძრო ფართობი (კვ.მ) –
* კიბის უჯრედის და სადარბაზოს ფართობი (კვ.მ) –
* დამხმარე ფართობი (კვ.მ) –
* ავტოსადგომის ფართობი (კვ.მ) –
* დია ავტოსადგომის ფართობი (კვ.მ) –
* კ1 განაშენიანების ფართობი (კვ.მ) – 1341.0
* კ2 განაშენიანების ინტენსივობის ფართობი (კვ.მ) – 12985.1
* კ3 გამწვანების ფართობი (კვ.მ) – 3120.2

შენიშვნები:
* ნახაზი შესრულებულია მეტრებში
* ნახაზზე მოცემულია არქიტექტურული და კონსტრუქციული ნიშნულები

პირობითი აღნიშვნები

თანამდებობა	სახელი და გვარი	ხელმოწერა
მთარქიტექტორი	კონსტანტინე შორშაძე	
არქიტექტორი	მარიამ გუჯეჯიანი	

ნახაზის სახელი

ჭალუზების სპეციფიკაცია

ფურცლის ნომერი

A.02.5.11

ფორმატი	მასშტაბი
A3	

თარიღი	რევიზია №



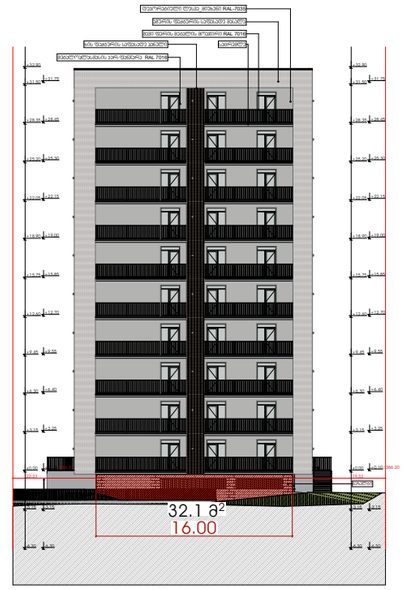

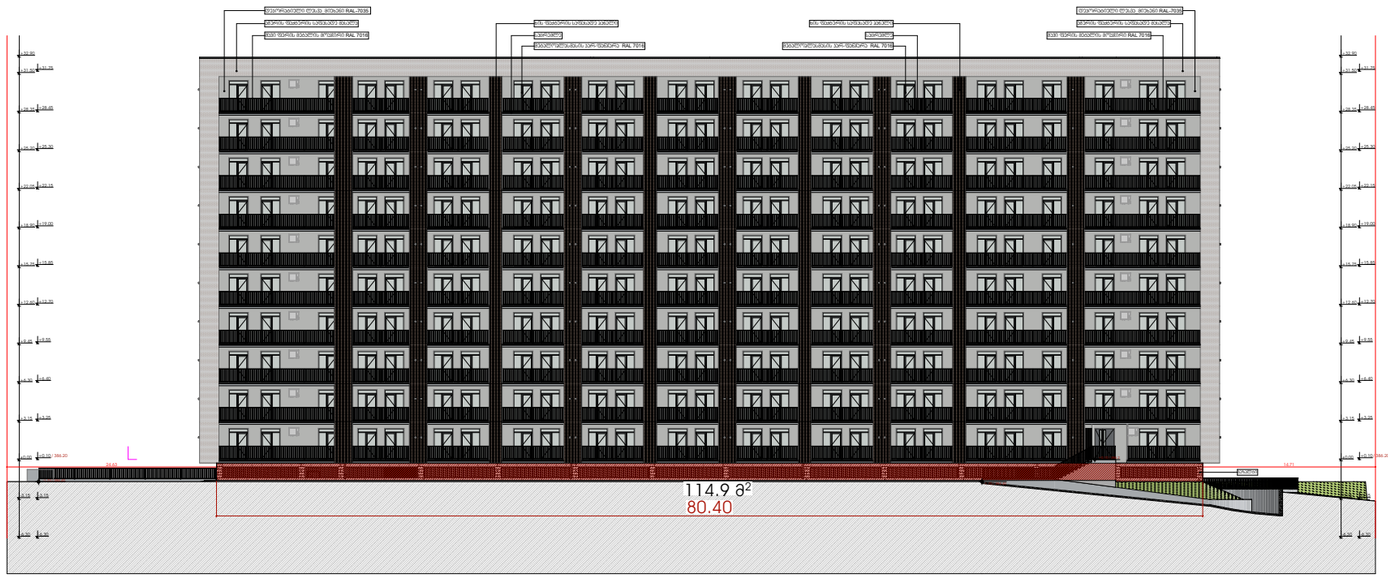

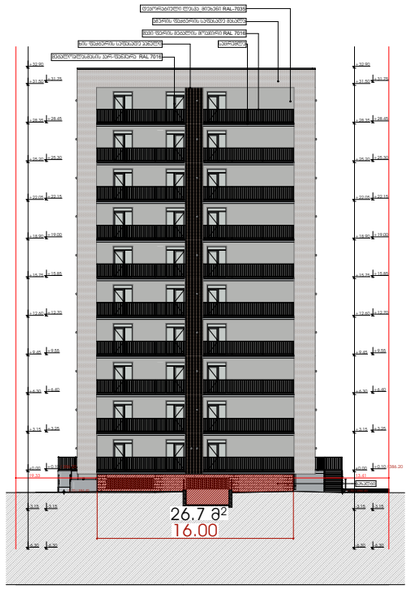



ავტოსადგომის სართულის მიწისზედა ფასადის ფართობი = 114.2+32.1+114.9+26.7 = 287.9 კ3.მ.

ავტოსადგომის სართულის პერიმეტრი = 80.4+16+80.4+16 = 192.8 გრძ.მ.

მიწის ზედაპირიდან ამოწევის საშუალო სიმაღლე = 287.9/192.8 = 1.5 მ.

მრავალბინიანი საცხოვრებელი სახლი

მისამართი: ქ.თბილისი, წულუკიძის ქ. №34
საკადასტრო კოდი: 01.17.11.034.077

დამკვეთი

შპს "ისანი პარკ რეზიდენსი"
საიდენტიფიკაციო კოდი: 405526293

სიტუაციური სქემა



ე ბლოკი

ტექნიკური-ეკონომიკური მახვენებლები

* მიწის ნაკვეთის ფართობი (კ3.მ) – 6063.0
* საცხოვრებელი ფართობი (კ3.მ) –
* საოფისე ფართობი (კ3.მ) –
* კომერციული ფართობი (კ3.მ) –
* სახანძრო ფართობი (კ3.მ) –
* კიბის უჯრედის და სადარბაზოს ფართობი (კ3.მ) –
* დამხმარე ფართობი (კ3.მ) –
* ავტოსადგომის ფართობი (კ3.მ) –
* ღია ავტოსადგომის ფართობი (კ3.მ) –
* კ1 განაშენიანების ფართობი (კ3.მ) – 1341.0
* კ2 განაშენიანების ინტენსივობის ფართობი (კ3.მ) – 12985.1
* კ3 გამწვანების ფართობი (კ3.მ) – 3120.2

შენიშვნები:

* ნახაზი შესრულებულია მეტრებში
* ნახაზზე მოცემულია არქიტექტურული და კონსტრუქციული ნიშნულები

პირობითი აღნიშვნები

თანამდებობა	სახელი და გვარი	ხელმოწერა
მთ.არქიტექტორი	კონსტანტინე შერშაძე	
არქიტექტორი	მარიამ ბუაჩიძიანი	

ნახაზის სახელი

მიწისქვეშა სართულის განშლა

ფურცლის ნომერი

A.01.5.10

ფორმატი	მასშტაბი
A3	

თარიღი	რევიზია №