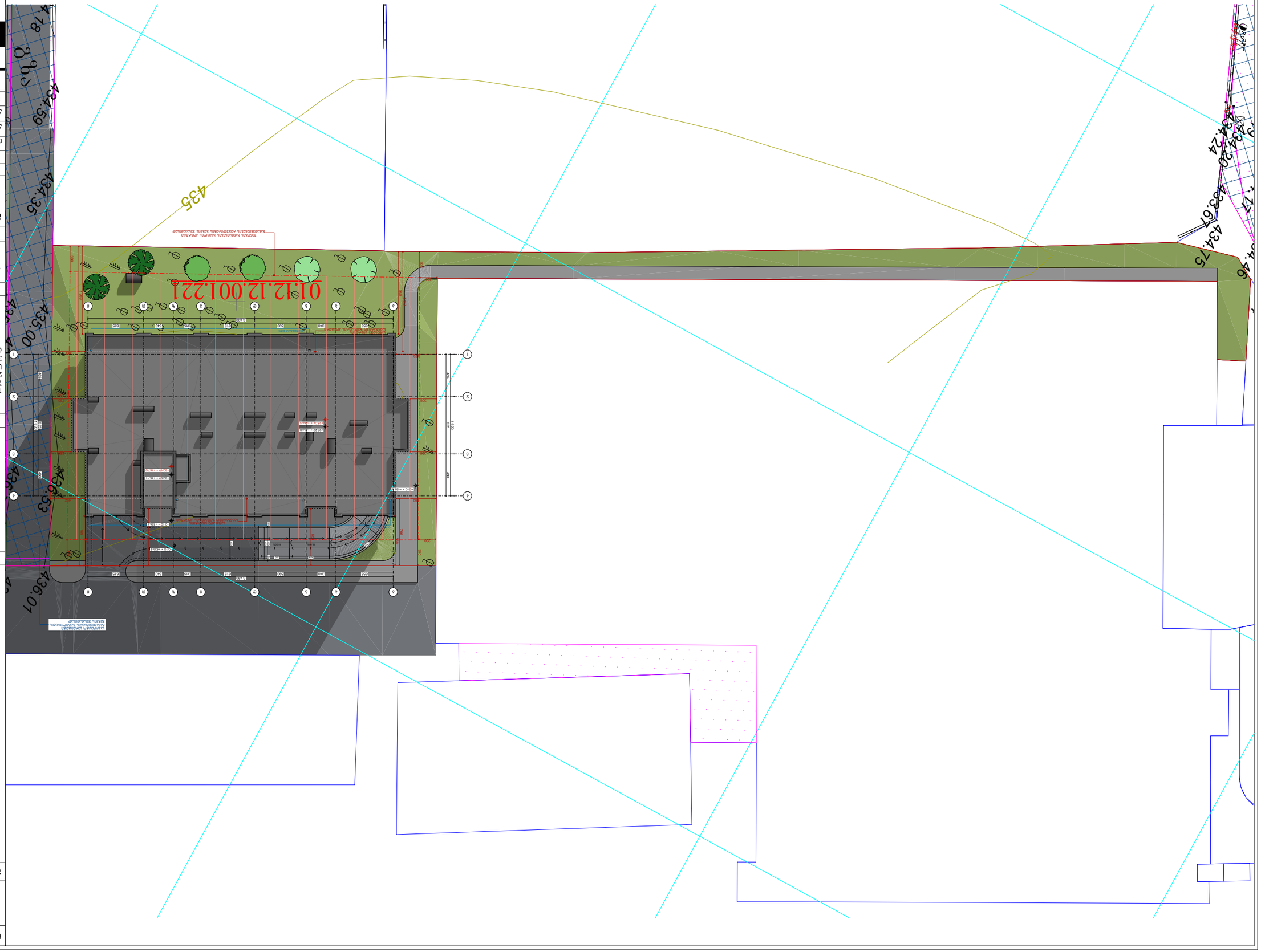

Благодатна	Улица
Общинска	Булевард
Кадастрална	Ул. Васил Левски
Кадастрална	Ул. Васил Левски
Кадастрална	Ул. Васил Левски

Благодатна ул. №1
ТЕЛ: 596 55-35-74; 599 75-28-88

Възложител	Общинска
Проект	Жилищна
Мащаб	1:400
Фаза	А.09
Дата	2025 г.
А-3	

Благодатна ул. №1, Общинска жилищна сграда

Кадастрална ул. Васил Левски

Кадастрална ул. Васил Левски

Булевард Общинска

Улица Благодатна

Общинска жилищна сграда Благодатна ул. №1

Кадастрална ул. Васил Левски

Кадастрална ул. Васил Левски

Кадастрална ул. Васил Левски

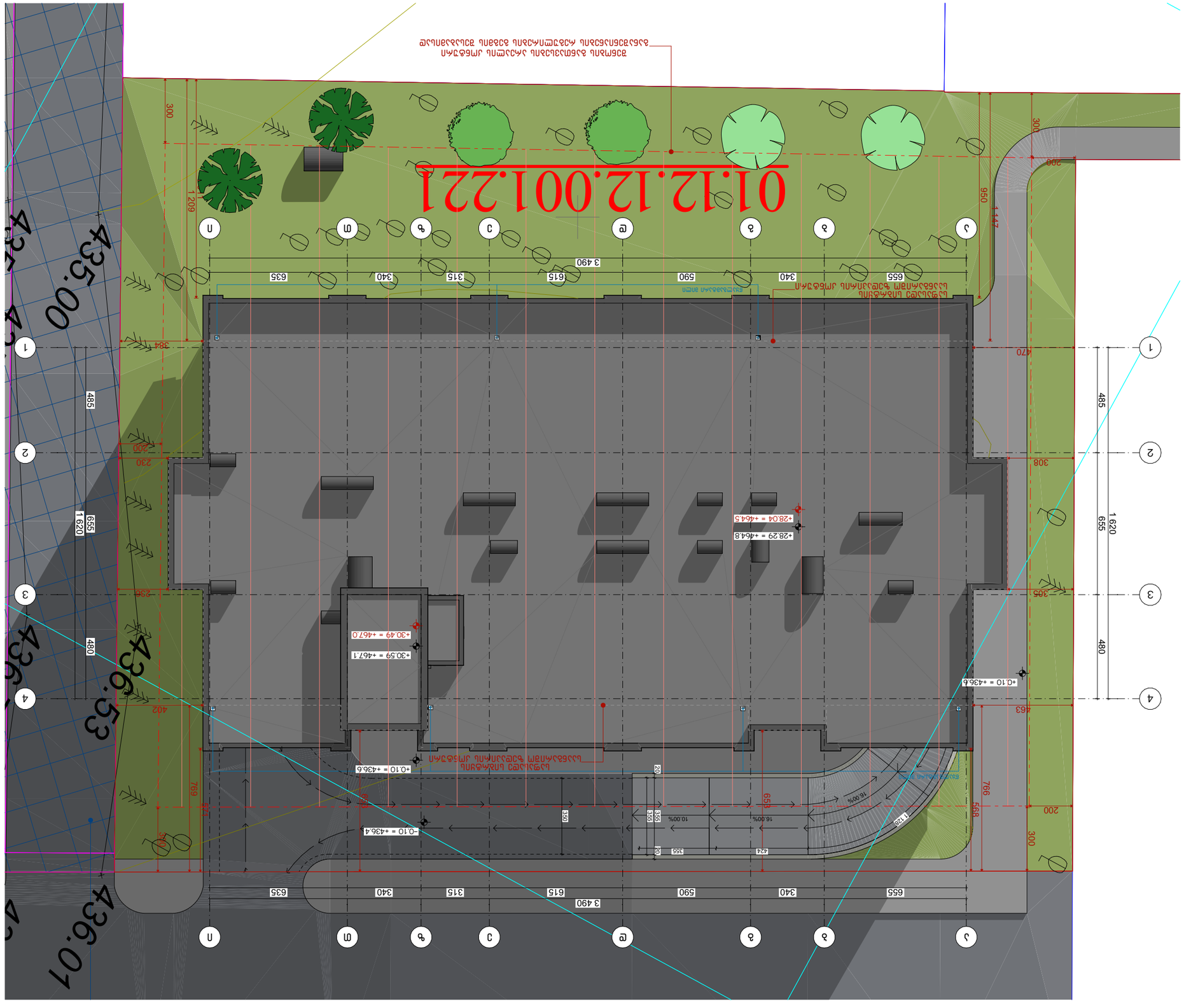

1. Бетонын ангиудын хэмжээ, арматурын ширхэгийн тоо, зузаалтыг ажлын зураг, төслийн дагуу хийнэ.
2. Ажлыг хийхдээ барилгын норм, дүрэм, стандартыг баримтлан, аюулгүй ажиллагааны зааварчилгааг чанд мөрдөнө.
3. Зөвлөлтөн цэвэрлэгээг бетон (+0.00) дээрээс:
±0.00 = 436.5

Зөвшөөрөв

д. Өлзийсайхан, Зэлбэгсэд дүүрэг 3-р хороо, Энхтайвны өргөн чөлөө 01.12.12.001.221 19530 ӨГ

Гүйцэтгэгч Цахилгаан холбооны ажил

Барилгын нэр, хаяг:
Зэлбэгсэд дүүрэг 3-р хороо Энхтайвны өргөн чөлөө 01.12.12.001.221 19530 ӨГ

Цахилгаан	Ажлын	Гарын үсэг	Огноо
Инженер	Б.Энхболд		
Ахлах инженер	Б. Энхбаяр		
Ахлах дизайнер	Э.Эрдэнэбат		

Цахилгаан эмгэн

BUJI ARCHITECTURE

Ж. Өлзийсайхан, 8. Зэлбэгсэд №13
ТЕЛ: 596 55-35-74; 599 75-28-88

Цахилгаан	Ажлын	**А-3**
Өрөмөөдөл	Өгүүлэмжээр	**А.10**
Цахилгаан	Ажлын	**1:180**
Гүйцэтгэлийн		2025 Б.

Тэмдэглэгээ

Барилгын материал
Бетон
Газрын эмгэнээс
Газрын доорхи эмгэн
Ургамал
Замын тэмдэглэгээ
Замын тэмдэглэгээ
Замын тэмдэглэгээ

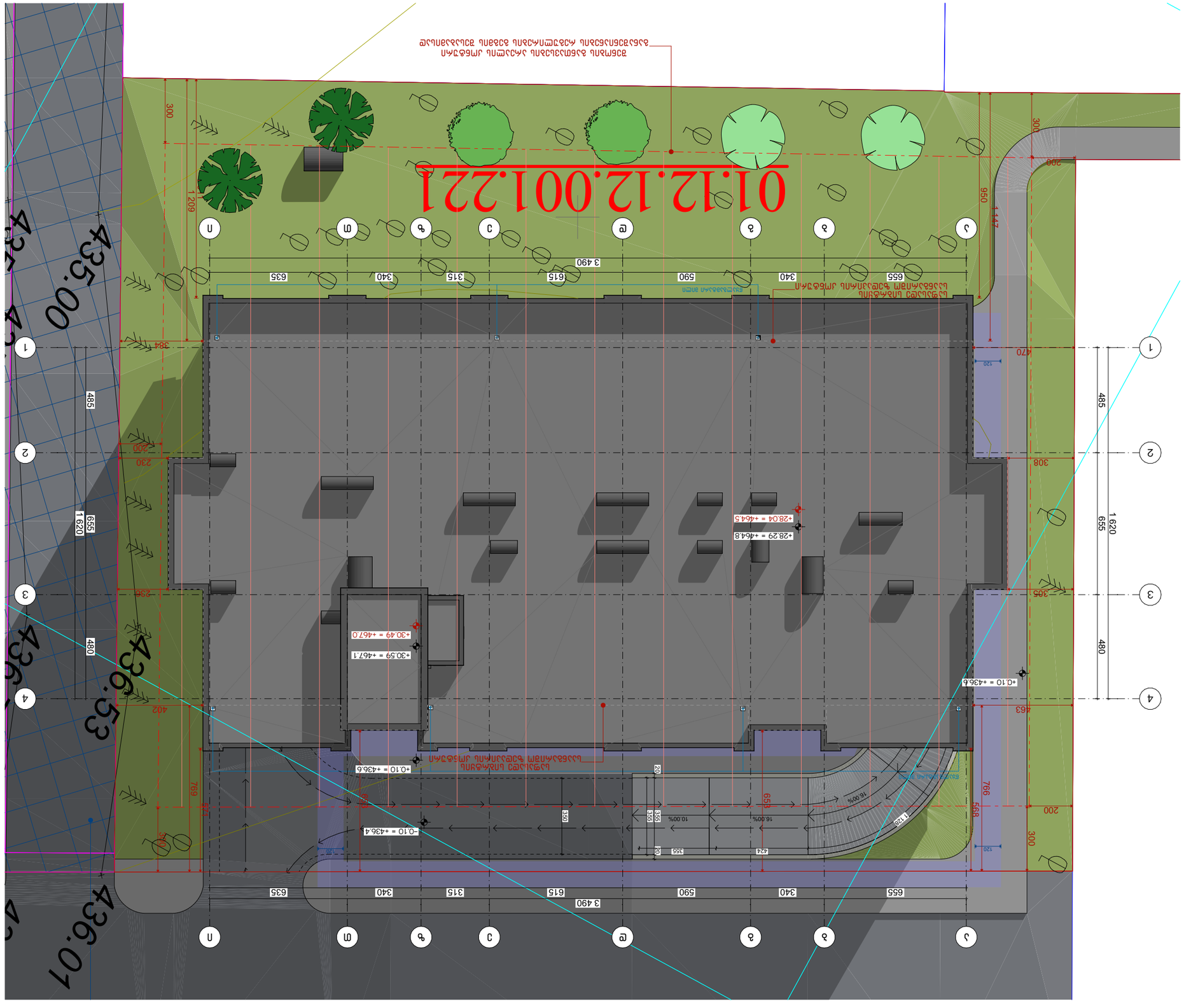

Объект	Жилой дом
Адрес	г. Ереван, ул. Ваграмяна, 3-8
Заказчик	ООО «Ереванский Строительный Комбинат»
Стадия	Рабочий проект
Наименование чертежа	Генеральный план
Масштаб	1:180
Формат	А1
Лист №	А-3
Дата	2025 г.

BLUI ARCHITECTURE
г. Ереван, ул. Вагаршяна №13
ТЕЛ.: 596 55-35-74; 599 75-28-88

Наименование чертежа

Условные обозначения:

- Граница земельного участка
- Здание проектируемое
- Здание существующее
- Тротуар
- Проезжая часть
- Газон
- Бордюр
- Проектируемый уклон и отметка
- Существующий уклон и отметка

Экспликация благоустройства

Ведомость малых архитектурных форм

Ведомость покрытий

Ведомость элементов озеленения

Ведомость ограждений

Ведомость дорожных знаков

Ведомость элементов благоустройства

Ведомость элементов сопряжения поверхностей

1. Благоустройство территории произведено в соответствии с генеральным планом, выполненным на топографической основе в масштабе 1:500.
2. Проектом предусмотрено устройство асфальтобетонного покрытия проезжей части, тротуаров, пешеходных дорожек, площадок.
3. Вертикальная планировка выполнена с учетом существующего рельефа местности.

Отметки: ±0.00 = 436.5

Экспликация благоустройства

Ведомость покрытий

Ведомость элементов озеленения

Ведомость ограждений

Ведомость дорожных знаков

Ведомость элементов благоустройства

Ведомость элементов сопряжения поверхностей

Ведомость малых архитектурных форм

Ведомость элементов благоустройства

Поз.	Наименование	Кол.	Примечание
1	Скамья парковая	4	
2	Урна металлическая	2	
3	Велопарковка	1	на 6 мест
4	Информационный стенд	1	
5	Детская площадка	1	
6	Песочница	1	
7	Качели	2	
8	Горка	1	
9	Спортивный комплекс	1	
10	Фонарь уличный	12	
11	Светильник настенный	8	
12	Пандус	1	
13	Ограждение металлическое	1	
14	Шлагбаум	1	
15	Знак дорожный	3	
16	Пешеходный переход	1	
17	Бетонный бордюр	1	
18	Водосточная решетка	1	
19	Колодец смотровой	1	
20	Мусорный контейнер	2	
21	Флагшток	1	
22	Скульптура	1	
23	Фонтан	1	
24	Беседка	1	
25	Навес	1	
26	Туалет	1	
27	Ограждение деревянное	1	
28	Кашпо	6	
29	Вазон	4	
30	Информационный щит	1	
31	Шлагбаум	1	
32	Ограждение	1	
33	Скамья	4	
34	Урна	2	
35	Велопарковка	1	
36	Стенд	1	
37	Качели	2	
38	Горка	1	
39	Песочница	1	
40	Спортивный комплекс	1	
41	Фонарь	12	
42	Светильник	8	
43	Пандус	1	
44	Ограждение	1	
45	Шлагбаум	1	
46	Знак	3	
47	Пешеходный переход	1	
48	Бордюр	1	
49	Решетка	1	
50	Колодец	1	
51	Контейнер	2	
52	Флагшток	1	
53	Скульптура	1	
54	Фонтан	1	
55	Беседка	1	
56	Навес	1	
57	Туалет	1	
58	Ограждение	1	
59	Кашпо	6	
60	Вазон	4	
61	Щит	1	
62	Шлагбаум	1	
63	Ограждение	1	