საქართველოს შინაგან საქმეთა სამინისტრო
საპატრულო პოლიციის დეპარტამენტი

MINISTRY OF INTERNAL AFFAIRS OF GEORGIA
PATROL POLICE DEPARTMENT

23/03/2026

MIA 1 26 00996130

მოქ. პ. ხეჩუმაშვილს
თქვენს 2026 წლის 20 მარტის განცხადებაზე

ასლი: საპატრულო პოლიციის დეპარტამენტის
ქ. თბილისის მთავარი სამმართველოს
paata.xechumashvili@gmail.com

შსს საპატრულო პოლიციის დეპარტამენტში განხილულ იქნა თქვენი განცხადება, რომელიც ეხება ქ. თბილისი, დემეტრე თავდადებულის ქ. N13 ს/კ 01.10.06.002.080-ის მიმდებარედ შესასვლელ–გამოსასვლელი გზის მოწყობის, სამშენებლო დამცავი ღობის განთავსების და არსებული საგზაო/სატრანსპორტო ინფრასტრუქტურის ნაკადების მიმართულების საგზაო მოძრაობის ორგანიზაციის სქემების შეთანხმებას.

- ვითვალისწინებთ რა, ქ. თბილისის მუნიციპალიტეტის სსიპ ტრანსპორტის და ურბანული განვითარების სააგენტოს თანხმობას, შსს საპატრულო პოლიციის დეპარტამენტი ითანხმებს (საგზაო მოძრაობის უსაფრთხოების კუთხით) წარმოდგენილ დროებითი და მუდმივი მოძრაობის ორგანიზაციის სქემებს და არ არის წინააღმდეგი განახორციელოთ სამუშაოები შემდეგი პირობების დაცვით:
- საგზაო მოძრაობის ორგანიზების სქემები შეთანხმებულია იმ პირობით, რომ სამშენებლო ტექნიკა იმოძრავებს მოქმედი სამართლებრივი დადგენილი წესით.
- ქვეითად მოსიარულეთა უსაფრთხოების მიზნით დამცავი ღობის ფარგლებში მოეწყოს ქუჩის სავალი ნაწილის მხრიდან ქვეითად მოსიარულეთა ბილიკი, ღობე გზის სავალი ნაწილის მხრიდან გადაიხუროს და ღამის საათებში განათდეს;
- სამშენებლო ობიექტზე მისასვლელი გზა (სამუშაოების განხორციელების პროცესში) აღიჭურვოს მოძრაობის რეგულირების ტექნიკური საშუალებებით შეთანხმებული სქემების შესაბამისად, ხოლო მიმდებარე ტერიტორიაზე არსებულ მოძრაოის ორგანიზების ტექნიკურ საშუალებებს გაუკეთდეს დროებით დემონტაჟი ან შეიფუთოს;
- საგზაო მოძრაობის რეგულირებისთვის და ფეხით მოსიარულეთა უსაფრთხო გადაადგილების მიზნით სამუშაოების მწარმოებლის მიერ გამოყოფილ იქნეს სპეც. ტანსაცმლით და ალმით აღჭურვილი საჭირო რაოდენობის თანამშრომელი;
- დაცული იქნას გზის სავალი ნაწილის სისაუფთავე, არ დაუშვათ სამშენებლო მასალისა და ტექნიკის გზის სავალ ნაწილზე განთავსება;
- სამუშაოების დასრულებისთანავე ფეხით მოსიარულეთა ბილიკი მოყვანილ იქნას პირვანდელ მდგომარეობაში, დროებითი მოძრაობის რეგულირების ტექნიკურ

0190, თბილისი, წოე რამიშვილის ქ. №38
№38, Noe Ramishvili St. 0190, Tbilisi, Georgia
ტელ./Tel.: (+995 32) 2 41 42 42
(+995 32) 2 41 85 02
E-mail: patrolinfo@mia.gov.ge

საშუალებებს გაუკეთდეს დემონტაჟი და გზის მიერთების ადგილები აღიჭურვოს მოძრაობის რეგულირების ტექნიკური საშუალებებით შეთანხმებული საგზაო მოძრაობის ორგანიზაციის სქემების შესაბამისად;

- სამუშაოების დაწყების შესახებ წინასწარ ეცნობოს შსს საპატრულო პოლიციის დეპარტამენტის სამორიგეო ნაწილს (241–85–04; 241–85–05).
- მეორე ადრესატს: გთხოვთ, უზრუნველყოთ კონტროლის დაწესება წერილში მითითებულ პირობების შესრულებაზე და მოძრაობის რეგულირების ტექნიკური საშუალებების განთავსების მდგომარეობაზე. შეუსრულებლობის შემთხვევაში გაატარეთ ზომები საქართველოს ადმინისტრაციულ სამართალდარღვევათა კოდექსის 134 მუხლით გათვალისწინებული მოთხოვნების შესაბამისად.

საპატრულო პოლიციის დეპარტამენტი /
საორგანიზაციო სამმართველო / საგზაო მოძრაობის
ზედამხედველობის განყოფილება
განყოფილების უფროსი
ბარბაქაძე დავით

ქალაქ თბილისის მუნიციპალიტეტის საჯარო სამართლის იურიდიული პირი – ქალაქ თბილისის მუნიციპალიტეტის ტრანსპორტისა და ურბანული განვითარების სააგენტო

წერილის ნომერი: **16-01260783442**
გაცემის თარიღი: **20/03/2026**

ადრესატი: პაატა ხეჩუმაშვილი
პირადი ნომერი: 31001008335
მისამართი: თბილისი მირიან მეფის ქ. N 103 ბ. 12

„ქალაქ თბილისის მუნიციპალიტეტის საჯარო სამართლის იურიდიული პირის – ქალაქ თბილისის მუნიციპალიტეტის ტრანსპორტისა და ურბანული განვითარების სააგენტოს დაფუძნებისა და დებულების დამტკიცების შესახებ“ ქალაქ თბილისის მუნიციპალიტეტის საკრებულოს 2020 წლის 24 იანვრის №52-1 დადგენილებით მინიჭებული უფლებამოსილების ფარგლებში და ,,ცალკეული ხაზობრივი ნაგებობების განთავსებაზე თანხმობის გაცემის, აღნიშნული სამუშაოების საგზაო მოძრაობის ორგანიზების სქემით ან სქემის გარეშე წარმოების წესის დამტკიცების შესახებ“ ქალაქ თბილისის მუნიციპალიტეტის საკრებულოს 2024 წლის 22 ნოემბრის №46-87 დადგენილების შესაბამისად, გაცნობებთ:

1. დაკმაყოფილდეს განმცხადებლის წერილობითი თხოვნა და მიეცეს თანხმობა განახორციელოს ქ. თბილისში, დემეტრე თავდადებულის ქ. N13-ის მიმდებარედ შესასვლელის მოწყობის მიზნით საჭირო სამუშაოები, დანართში მოხიშნულ სავარაუდო მონაკვეთზე, ქ. თბილისის მუნიციპალიტეტის სსიპ ტრანსპორტის და ურბანული განვითარების სააგენტოსთან და ქ. თბილისის საპატრულო პოლიციის დეპარტამენტთან შეთანხმებული დროებითი მოძრაობის ორგანიზაციის სქემების შესაბამისად, უსაფრთხოების და ტექნიკური ნორმების სრული დაცვით.

2. პროექტით განსაზღვრულ მონაკვეთში სამუშაოების დასრულების შემდგომ, ყველა ტიპის საგზაო მოძრაობის ორგანიზების ტექნიკური საშუალებები უნდა იყოს აღდგენილი პირვანდელი სახით.

3. აქტი ძალაშია მისი გაცნობიდან 30 (ოცდაათი) კალენდარული დღის ვადით.

დანართი: 3 (სამი) ფურცელი

(ელექტრონული ფორმით გაცემული აქტის გაცნობისთვის დაინტერესებულ მხარეს განესაზღვრება ვადა - სააგენტოს მიერ აქტის გამოცემიდან 30 (ოცდაათი) კალენდარული დღის ოდენობით. თუ აღნიშნულ ვადაში დაინტერესებული პირი აქტს არ გაეცნობა აქტი ითვლება ძალადაკარგულად.)

გადაწყვეტილების გასაჩივრება, კანონმდებლობით დადგენილი წესით, დაინტერესებული მხარის მიერ, შესაძლებელია ამ გადაწყვეტილების გაცნობიდან ერთი თვის ვადაში ქალაქ თბილისის მუნიციპალიტეტის მერთან (მისამართი: ჟ. შარტავას ქუჩა N7)

მამუკა მუმლაძე

ქალაქ თბილისის მუნიციპალიტეტის ტრანსპორტისა და ურბანული განვითარების სააგენტო-უფროსის მოადგილე

გამოყენებულია კვალიფიციური ელექტრონული ხელმოწერა/ ელექტრონული შტამპი



გამოსაყენებელი ტერიტორია. ფართობი: 27.4 კვ.მ.

ქალაქ თბილისის მუნიციპალიტეტის საჯარო სამართლის იურიდიული პირი – ქალაქ თბილისის მუნიციპალიტეტის ტრანსპორტისა და ურბანული განვითარების სააგენტო

წერილის ნომერი: **16-01260551777**
გაცემის თარიღი: **24/02/2026**

ადრესატი: პაატა ხეჩუმაშვილი
პირადი ნომერი: 31001008335
მისამართი: თბილისი მირიან მეფის ქ. N 103 ბ. 12

ქალაქ თბილისის მუნიციპალიტეტის სსიპ - ქალაქ თბილისის მუნიციპალიტეტის ტრანსპორტისა და ურბანული განვითარების სააგენტომ განიხილა 2026 წლის 23 თებერვლის № 01260544805-16 განცხადება, რომელთანაც დაკავშირებითაც გაცნობებთ შემდეგს:

დაკმაყოფილდეს 2026 წლის 23 თებერვლის № 01260544805-16 განცხადება და შეთანხმდეს ქალაქ თბილისში, დიდი დიღომი IV მ/რ, N25 კორპუსის მიმდებარედ, მე-2 მ/რ-ის მიმდებარედ არსებულ მიწის ნაკვეთზე (საკადასტრო კოდი: N 01.10.06.002.080) საგზაო მოძრაობის ორგანიზების სქემა თანდართულ ბმულზე არსებული დანართის შესაბამისად.

საგზაო მოძრაობის ორგანიზების სქემები შეთანხმებულია იმ პირობით, რომ სამშენებლო ტექნიკა იმოძრავებს მოქმედი სამართლებრივი დადგენილი წესით.

ვინაიდან სამუშაოებისთვის განკუთვნილი საგზაო მოძრაობის ორგანიზების სქემა **(დროებითი/ მუდმივი შესასვლელ-გამოსასვლელი გზა)** მოიცავს ქალაქ თბილისის მუნიციპალიტეტის საკუთრებაში არსებულ ტერიტორიას, ასევე საზოგადოებრივ სივრცეს, აღნიშნული სქემა ჩაითვლება შეთანხმებულად, განსახორციელებელი სამუშაოთა წარმოების შესახებ სსიპ - ქალაქ თბილისის მუნიციპალიტეტის ტრანსპორტისა და ურბანული განვითარების სააგენტოში **(ოფიციალური საიტი: MS.GOV.GE - MS LETTERS - სსიპ „ქალაქ თბილისის მუნიციპალიტეტის ტრანსპორტისა და ურბანული განვითარების სააგენტო“, შესაბამის ნომენკლატურაში - „სამუშაოების წარმოების და საგზაო მოძრაობის ორგანიზების სქემის შეთანხმება“ და სამუშაოების წარმოება და საგზაო მოძრაობის ორგანიზების შეთანხმებული სქემა“)** შესაბამის ნომენკლატურაში განცხადების წარმოდგენისა და დადებითი გადაწყვეტილების მიღების შემთხვევაში.

ასევე გაცნობებთ, რომ საჭიროების შემთხვევაში, სსიპ ტრანსპორტისა და ურბანული განვითარების სააგენტო იტოვებს უფლებამოსილებას, მოითხოვოს სამუშაოების პერიოდში არსებული სიტუაციის საგზაო მოძრაობის ორგანიზების სქემის ალტერნატიული ვარიანტის წარმოდგენა.

სამუშაოების მიმდინარეობის პერიოდში, საგზაო მოძრაობის ორგანიზების დროებითი სქემის მიხედვით გათვალისწინებული საგზაო ნიშნები უნდა განთავსდეს მოძრავ დგარზე, რათა არ დაზიანდეს მიმდებარე ტერიტორიაზე არსებული ინფრასტრუქტურა.

იმ შემთხვევაში, თუ სამუშაოებისათვის საჭირო დროებითი და არსებული საგზაო ნიშნები ეწინააღმდეგება/ხელს უშლის ერთმანეთს, საჭიროა უკვე არსებული საგზაო ნიშნები შეიფუთოს, ხოლო სამუშაოს დასრულებისთანავე დემონტაჟი უნდა გაუკეთდეს დროებით დამონტაჟებულ საგზაო მოძრაობის ორგანიზების ტექნიკურ საშუალებებს და ქუჩის სავალი ნაწილი (ყველა შეფუთული ნიშნის ჩათვლით) მოყვანილი იქნას პირვანდელ მდგომარეობაში.

დამატებით გაცნობებთ, რომ თუ მშენებლობის პერიოდში, საპროექტო ტერიტორიის მიმდებარედ, ხორციელდება სხვა სამშენებლო სამუშაოები და დროებითი საგზაო ნიშნები, რომლებიც განთავსებულია

სხვა, ნებართვის მქონე, შემსრულებელი კომპანიის მიერ და კვეთს/ეწინააღმდეგება თქვენს მიერ დასამონტაჟებელ საგზაო ნიშნებს, დროებითი საგზაო ნიშნები დაიტანოთ საჭიროებისამებრ და აუცილებლობის შემთხვევაში, სამუშაოები განახორციელოთ უკვე განთავსებული დროებითი საგზაო ნიშნების გამოყენებით. ხოლო, სხვა შემსრულებლის მიერ, სამუშაოების დასრულებისა და ნიშნების დემონტაჟის შემთხვევაში, უზრუნველყოთ თქვენი საგზაო ნიშნების სრულად მონტაჟი, მოცემული პირობების შესაბამისად.

საგზაო მოძრაობის ორგანიზების სქემის ცვლილება საჭიროებს შეთანხმებას სააგენტოსთან.

გადაწყვეტილების გასაჩივრება, დაინტერესებული მხარის მიერ, შესაძლებელია ამ გადაწყვეტილების გაცნობიდან ერთი თვის ვადაში ქალაქ თბილისის მუნიციპალიტეტის მერთან (მისამართი: ჟ. შარტავას ქუჩა N7) კანონმდებლობით დადგენილი წესით.

დანართი: სსიპ - ტრანსპორტისა და ურბანული განვითარების სააგენტოს მიერ შეთანხმებული საგზაო მოძრაობის ორგანიზების სქემები იხილეთ თანდართულ ბმულზე :

https://cloud.msda.ge/index.php/s/FgmdHEGknACrxGd

პატივისცემით,

ნინო ბაგაშვილი

სააგენტოს უფროსი

გამოყენებულია კვალიფიციური
ელექტრონული ხელმოწერა/
ელექტრონული შტამპი

საგზაო მოძრაობის ორგანიზების სქემა

მ. 1:1000

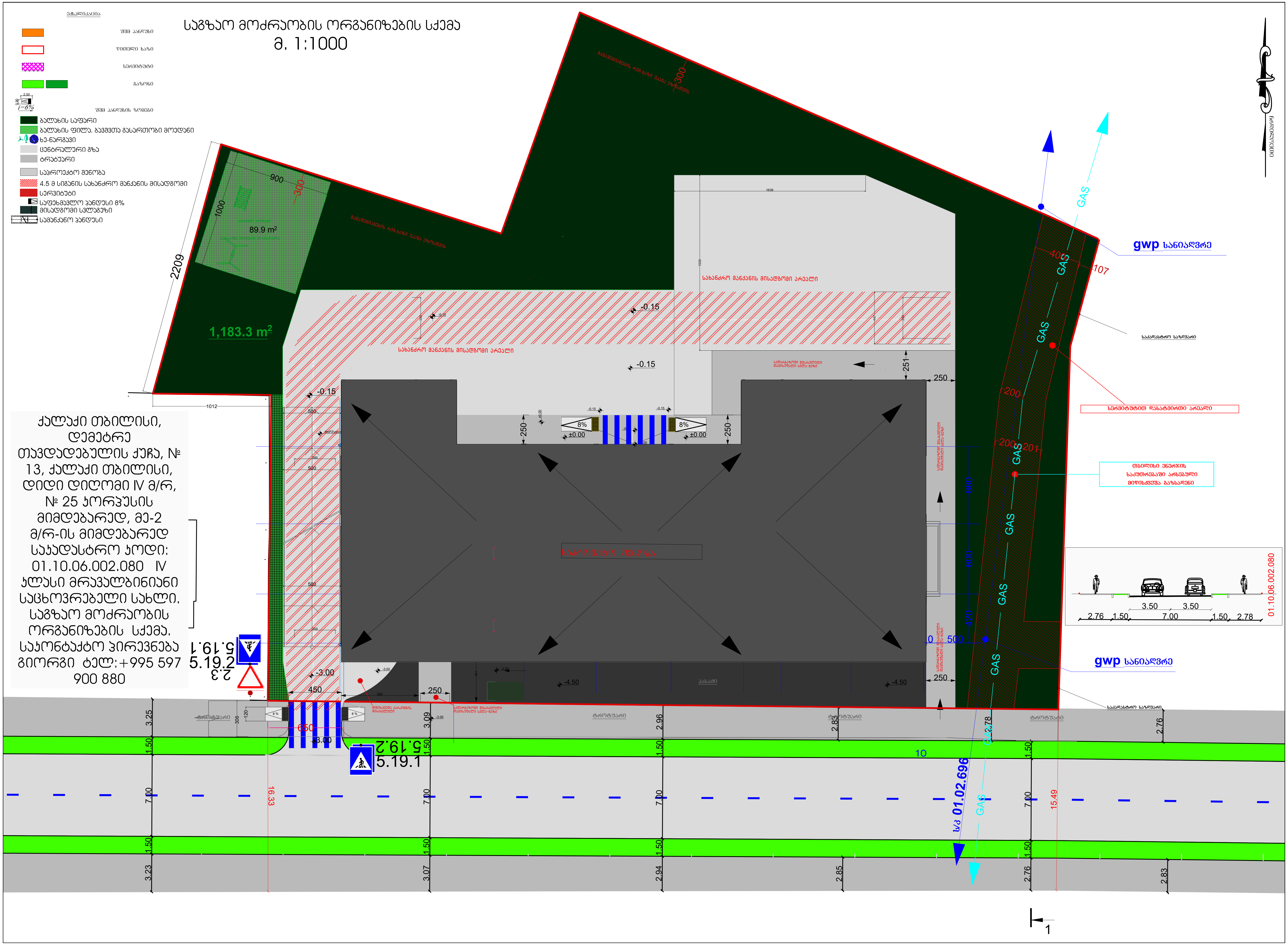

ქალაქი თბილისი, დემეტრე თავდადებულის ქუჩა, № 13, ქალაქი თბილისი, დიდი დილომი IV მ/რ, № 25 კორპუსის მიმდებარედ, მე-2 მ/რ-ის მიმდებარედ საკადასტრო კოდი: 01.10.06.002.080 IV კლასი მრავალბინიანი საცხოვრებელი სახლი. საგზაო მოძრაობის ორგანიზების სქემა. საკონტაქტო პირევნება გიორგი ტელ:+995 597 900 880

შესასვლელის მოწყობა საგზაო მოძრაობის ორგანიზების დროებითი სქემა

მ. 1:500

I ტიპზომის დროებითი საგზაო ნიშნები	
ნიშნის №	რაოდ.
1.21.2	1
1.21.3	1
3.10	2
3.24	2
3.25	2
5.19.1	4
5.19.2	4

შენიშვნა:
დროებითი სქემა შედგენილია „ოდმ 218.6.014-2014 " და საქართველოს კანონის საგზაო მოძრაობის შესახებ -ის მოთხოვნებით

1. გამაფრთხილებელი ზონის სიგრძე შეადგენს 50მ-ს.
2. განდევნის ბუფერული და სტაბილიზაციის ზონები არ ეწყობა.
3. სამუშაოთა წარმოების ზონის სიგრძეა 9 მ.
4. ქვეითთა უსაფრთხო მოძრაობა უზრუნველყოფილია მძღოლების დახმარებით. ქვეითები მოძრაობენ ქუჩის შეღობილი უბნის გვერდის პირით მოპირდაპირე ნაპირზე
5. სამუშაოები შესრულდება სქემის შეთანხმების და მშენებლობის ნებართვის მიღების შემდეგ, ჯალენდარული გრაფიკით განსაზღვრულ ერთი ჯირის განმავლობაში.
6. მძიმე სამშენებლო ტექნიკა ობიექტზე არ იმოძრავებს სამუშაო დღეების დილა 8-11 და სალამოს 17-20 პიკის საათებში. დაცული იქნება არსებული რეგულაციები.

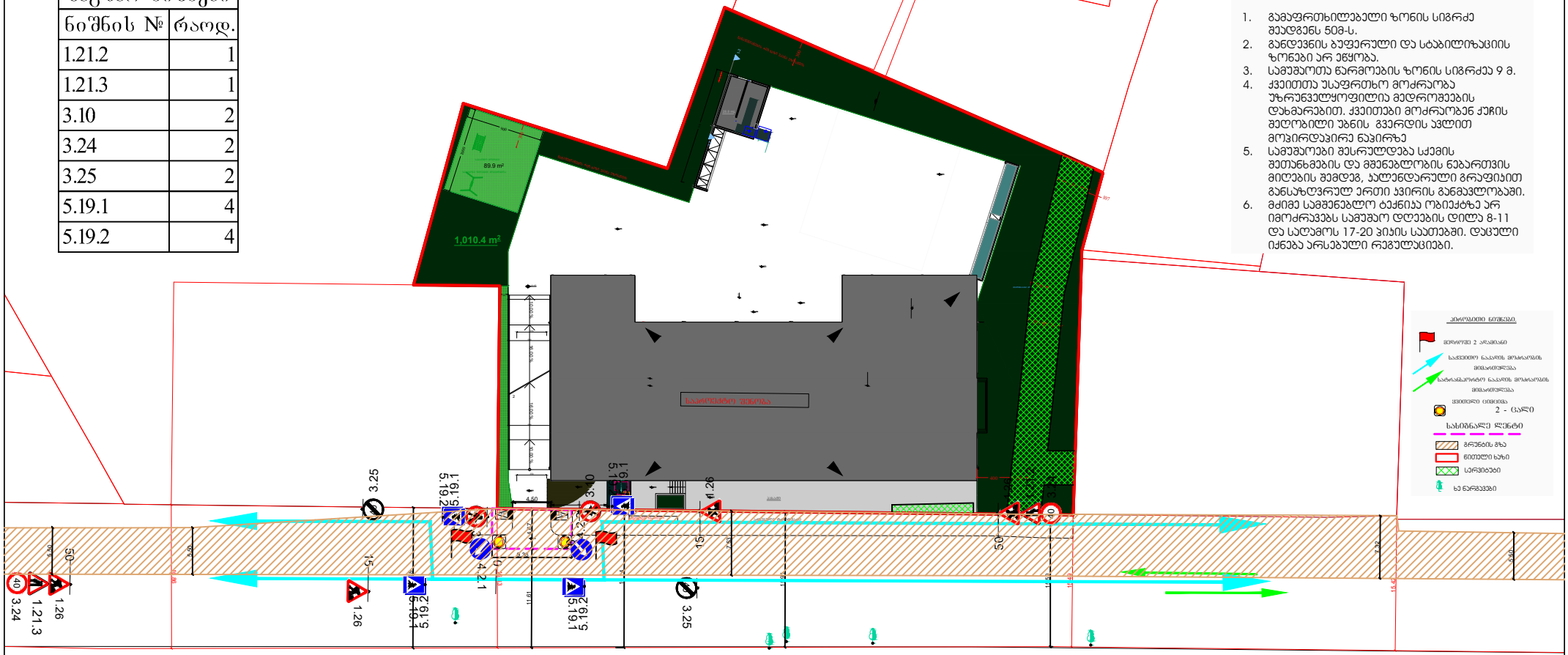

ქალაქი თბილისი, დემეტრე თავდადებულის ქუჩა, № 13, ქალაქი თბილისი, დიდი დიღომი IV მ/რ, № 25 ჯორჯუსის მიმდებარედ, მე-2 მ/რ-ის მიმდებარედ საკადასტრო კოდი: 01.10.06.002.080 IV კლასი მრავალბინიანი საცხოვრებელი სახლი. შესასვლელის მოწყობა. საგზაო მოძრაობის ორგანიზების დროებითი სქემა. საკონტაქტო პირი ევნა გიორგი ტელ:+995 597 900 880

სამშენებლო ღობის მონტაჟი დემონტაჟი საგზაო მოძრაობის ორგანიზების დროებითი სქემა
მ. 1:500

I ტიპზომის დროებითი საგზაო ნიშნები	
ნიშნის №	რაოდ.
3.10	2
3.24	2
3.25	2
5.19.1	4
5.19.2	4

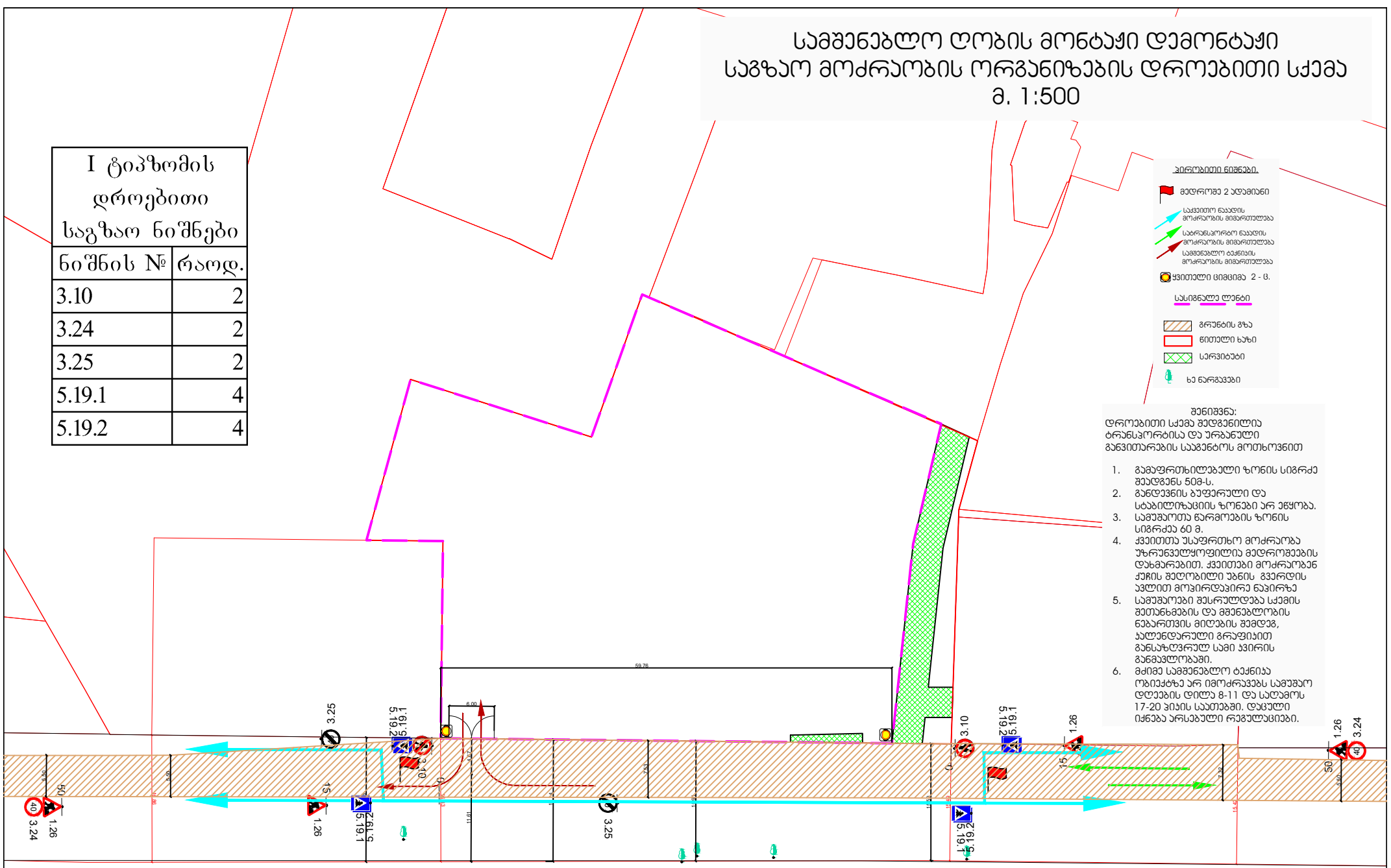

ქალაქი თბილისი, დემეტრე თავდადებულის ქუჩა, № 13, ქალაქი თბილისი, დიდი დიღომი IV მ/რ, № 25 ყორპუსის მიმდებარედ, მე-2 მ/რ-ის მიმდებარედ საკადასტრო კოდი: 01.10.06.002.080 IV კლასი მრავალბინიანი საცხოვრებელი სახლი. სამშენებლო ღობის მონტაჟი დემონტაჟი. საგზაო მოძრაობის ორგანიზების დროებითი სქემა. საკონტაქტო პირევნება გიორგი ტელ:+995 597 900 880

მშენებლობის პერიოდი
საგზაო მოძრაობის ორგანიზების დროებითი სქემა
მ. 1:500

