მისამართი: ქ. თბილისი, აკაკი ბაქრაძის ქუჩა, №7ა
სართული 0
შიდა აზომვითი ნახაზი (გამოკვნა)
ს.კ: 01.10.10.025.094.01.02.506

ექსპლიკაცია:

1. კომერციული ფართები
2. სან. კვანძები

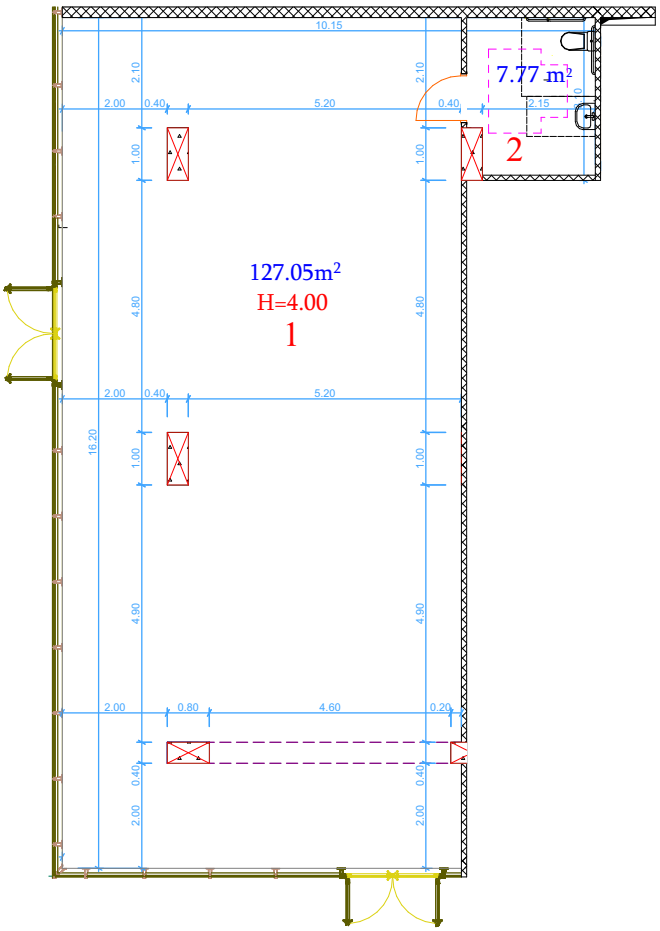

საერთო ფართი = 134.82 კვ.მ.

შ.პ.ს. მტ სტუდიო
ს/კ: 405383151
მის: ქ. თბილისი, საბურთალოს რაიონი, ქუჩა
შარტავას ქუჩა, №14ა, ბინა №1ა
ტელ: 551 11 14 12

მისამართი: ქ. თბილისი, აკაკი ბაქრაძის ქუჩა, №7ა
სართული 0
შიდა აზომვითი ნახაზი (გამოკვნა)
ს.კ: 01.10.10.025.094.01.02.506

დირექტორი:	რ. ხვედელიძე		შიდა აზომვითი ნახაზი	მასშ.	ფურც.	რაოდ.
შემსრულებელი:	რ. ხვედელიძე			მ. 1:150		
დამკვეთი/ები:	შპს „ანი"			აზომვის თარიღი: 03.19.2026		

მისამართი: ქ. თბილისი, აკაკი ბაქრაძის ქუჩა, №7ა
სართული 0
შიდა აზომვითი ნახაზი (გამოკვნა)
ს.კ: 01.10.10.025.094.01.02.506

ექსპლიკაცია:

1. კომერციული ფართები
2. სან. კვანძები

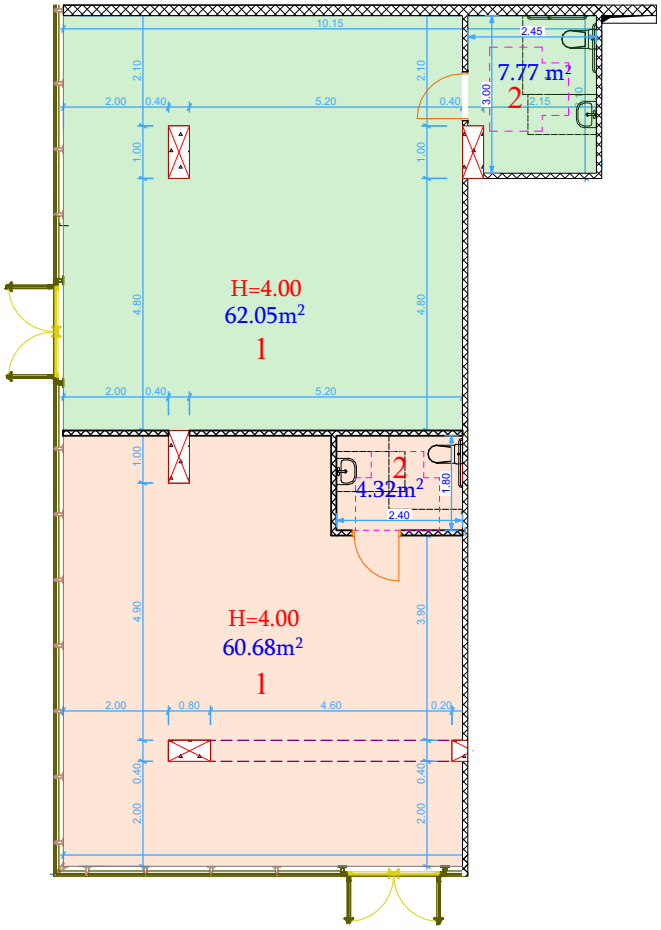

= 69.82 კვ.მ.

= 65.00 კვ.მ.

საერთო ფართი = 134.82 კვ.მ.

შ.პ.ს. მტ სტუდიო
ს/კ: 405383151
მის: ქ. თბილისი, საბურთალოს რაიონი, ჭიჭინაძის
შარტავას ქუჩა, №14ა, ბინა №1ა
ტელ: 551 11 14 12

მისამართი: ქ. თბილისი, აკაკი ბაქრაძის ქუჩა, №7ა
სართული 0
შიდა აზომვითი ნახაზი (გამოკვნა)
ს.კ: 01.10.10.025.094.01.02.506

დირექტორი:	რ. ხვედელიძე		შიდა აზომვითი ნახაზი	მასშ.	ფურც.	რაოდ.
შემსრულებელი:	რ. ხვედელიძე			მ. 1:150		
დამკვეთი/ები:	შპს „ანი"			აზომვის თარიღი: 03.19.2026		



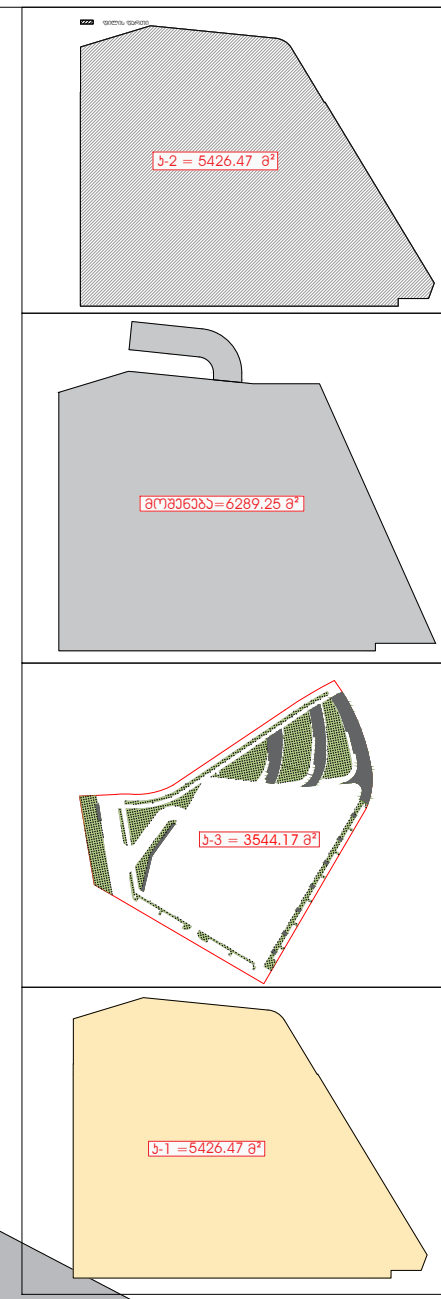

მარშალ გელოვანის გამზირი №1 ს/კ 01.10.10.025.094

დამკვეთი

m²

მისამართი:
3-5, ე.ბაბიშვილის ქ., თბილისი, საქართველო

პროექტის შემსრულებელი

LAND MARK PROJECT
ARCHITECTURE & DESIGN

11ბ ვაჟა-ფშაველას გამზირი II ბლოკი, 0283, თბილისი, საქართველო
architecture@landmarkeproject.com
ტელ: +032 2 22 00 88

თანამდებობა	სახელი	ხელმოწერა
დირექტორი	ხ.კიკვაძე	
არქიტექტორი	ბ.კიკალიშვილი	
შეასრულა	ი.ჩიტორელიძე	
შეამოწმა	ი.ჩირაძე	

პროექტი

III ფაზა
საცხოვრებელი კომპლექსი

ნახაზის დასახელება

VII ბლოკი
გეგმა 0 სართული

ფორმატი	მასშტაბი	
A0	1:100	
თარიღი	სტატუსი	რევიზია
21.07.2023	შეთანხ.	01
ფურცლები	ფურცელი	
1	A101	

საქართველოს იუსტიციის სამინისტრო
საჯარო რეესტრის ეროვნული სააგენტო

შენობა-ნაგებობისა და შენობა-ნაგებობის ერთეულის შიდა აზომვითი ნახაზი არ შეესაბამება #315 დადგენილებას

ციფრულ ვერსიაში წარმოდგენილი კონსტრუქცია ფარავს გამოყენებულ ფართობს

მიწის ნაკვეთის საკადასტრო კოდი:	*01.10.10.025.094*
ერთეულის კოდი;	*01.10.10.025.094.01.02.004*
განცხადების რეგისტრაციის ნომერი:	892025111837
ერთეულის ფართობი: 38 ზონა\ 37ზონა	
სართული	*0*
შემზადების თარიღი	26.09.2025



01/2 შენობა-ნაგებობა, პირობითი ნომერი/სართულიანობა	ვალდებულება	ხაზობრივი ნაგებობა	0.00 00.0 UTM (საერთაშორისო) სისტემის კოორდ.
მიწის ნაკვეთის საკადასტრო საზღვარი	მშენებარე ნაგებობა	მიწისქვეშა ნაგებობა	

საჯარო რეესტრის ეროვნული სააგენტო თბილისი 0102 წმ. ნიკოლოზის/ნ. ჩხეიძის ქ. 2 ტელ.: (995 32) 91 04 27; ფაქსი: (995 32) 91 03 41
საჯარო რეესტრის ეროვნული სააგენტო ქ.თბილისი ვახტანგ გორგასლის ქ.№22. ტელ.: (995 32) 91 04 27; ფაქსი: (995 32) 91 03 41
www.napr.gov.ge